

# 仏都会津と会津の原風景を探る

赤留塔寺地区

会津美里町、会津坂下町

会津若松建設事務所  
計画期間：H20～H22/H25～H28

## 地域づくりの方針

県道赤留塔寺線及び周辺地域について、地域資源を調査し内外へ情報発信を行うとともに、地域資源の再認識、共有化を図り、今後の地域づくり（ソフト・ハード）の取り組みに繋げる。

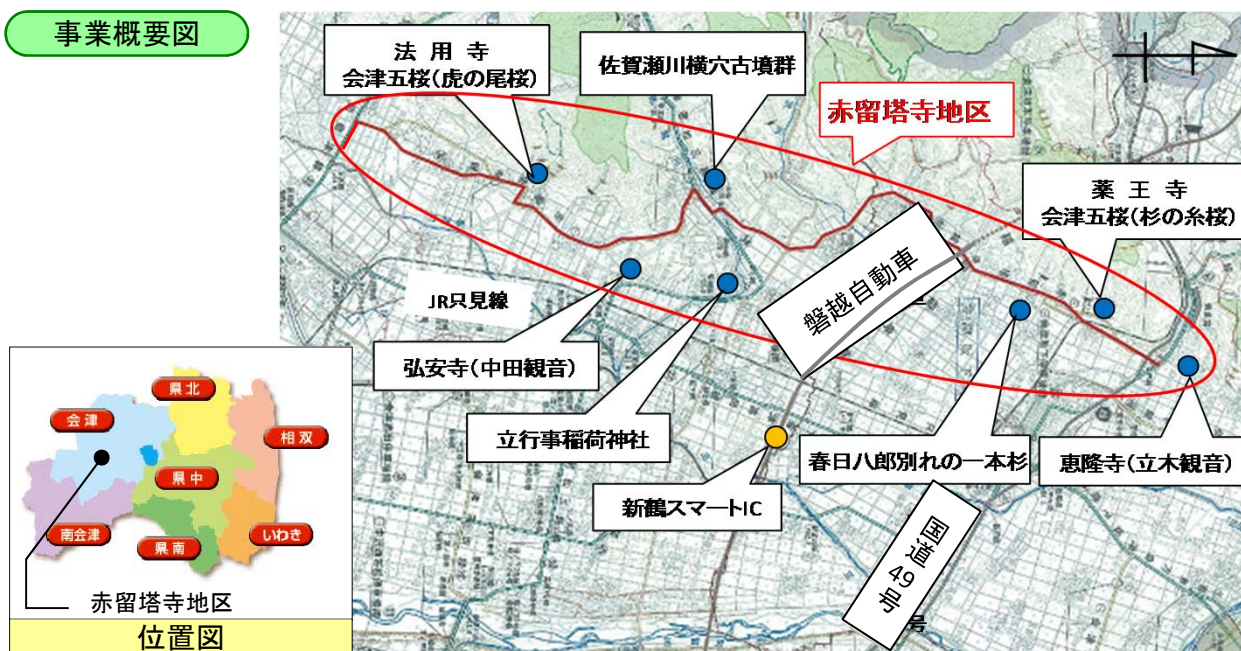
## 主な事業内容

会津盆地の西部には、歴史的建築物、桜など地域資源が豊富にありこれらを活用した地域づくりを検討しています。

また、歩行者が安心して歩けるように**歩道整備**を実施しています。



## 事業概要図



## 地域の現状

会津美里町、会津坂下町が位置する会津盆地南西部は、県道赤留塔寺線が地域を南北に縦走し、遠くには磐梯山や飯豊山を控え、多くの地域資源を有しています。

「東尾岐地区やってみんべえ会」や「赤留さくら会」等の地域づくり関係団体の代表者や行政関係者等との「地域づくり意見交換会」や「桜と観音様巡り赤留塔寺線ウォーキング」が開催され、今後これらの取り組みも踏まえ、地域資源を活用した交流促進が期待されています。

## 地域づくりのあゆみ

平成19年

- ・県道赤留塔寺線沿線の地域資源を調査し、マップと風景読本にまとめた。
- ・「地域づくり意見交換会」を開催し、地域住民と意見交換を実施した。

平成20年

- ・県道赤留塔寺線沿線で交流会を開催。まちおこし団体や行政区、教育委員会等で組織し、それぞれの活動を一体的・持続的な取り組みに広げていくための意見交換を行う。
- ・「県道赤留塔寺線沿線地区交流会」の開催

平成21年

- ・会津まほろば街道の看板設置（喜多方建設と合同）

## 事業の効果

### ■地域イベント等の交流人口拡大に向けた取り組みの実施

- ・沿線の魅力を知ってもらおうと、地域の歴史等の情報をまとめたマップと冊子を作成しました。
- ・地域主体による赤留塔寺ウォーキングが毎年開催されており、多くの参加があります。

## 元気づくりの立役者たち


弘安寺中田観音




虎の尾桜



立木観音



法用寺三重塔



## 地域の課題・今後の展望

沿線で地域づくりに携わる団体等の連携を図り、一体的・持続的な取り組みにつなげていくことが課題であり、沿線地域づくり団体の連携を実施する予定です。

## 関係機関

■福島県 会津若松建設事務所 企画調査課

TEL : 0242-29-5455

■会津美里町建設課

TEL : 0242-56-3895

■会津まほろば街道推進協議会(事務局会津美里町商工観光課)

TEL : 0242-56-4914

■東尾岐地区やってみんべえ会

■赤留さくら会