附　　図

（水防情報提供河川箇所図）

（水防警報河川・海岸箇所図）

（重要水防区域等位置図）

（雨量・水位等観測所位置図）

水位情報提供河川箇所図

伝樋川
（伊達市）
佐久間川
産ヶ沢川
松川
（福島市）
東土橋
大関
保原
八反田川
荒水
天戸川
濁川（福島市）
東根川
（伊達市）
月舘
広瀬川
（川俣町、伊達市）
大森川
（福島市）
大森
油井川
（二本松市）
川俣
小泉川
（相馬市）
高池
中村
宇多川
（相馬市）
真野川
（南相馬市）
小島堰
原町
新田川
（南相馬市）
小高川
（南相馬市）
小高
請戸川
（浪江町）
請戸
高瀬
高瀬川
（浪江町）
富田川
（富岡町）
富岡
夏井川
（いわき市）
仁井田川
（いわき市）
好間川
（いわき市）
戸田
新川
いわき市
濁川
（喜多方市）
山郷道下
田付川
（喜多方市）
熊倉
大塩川
（喜多方市）
高吉
新堀向
長瀬川
（猪苗代町）
杉田川
（二本松市）
油井
安達太良川
（本宮市）
杉田
本宮
五百川
（郡山市、本宮市）
荒井
大滝根川
（田村市）
中島
日和田
藤田川
（郡山市）
逢瀬川
（郡山市）
富田
笹原川
（郡山市）
谷田川
（郡山市）
成山
田村
右支夏井川（小野町）
小野新町
釈迦堂川
（須賀川市）
隈戸川
西川
大信
阿武隈川
（西郷村、白河市、泉崎村、中島村）
滑津
北須川（石川町）
会出川（石川町）
白河
石川
福貴作
乙姫橋
中寺
社川
（白河市、棚倉町、浅川町、石川町）
川上川
（棚倉町）
大町
久慈川
（棚倉町、塙町、矢祭町）
滝ノ沢
蛭田川
（いわき市）
窪田
藤原川
（いわき市）
好間
梅本
鮫川
（いわき市）
下船尾
南富岡
松原
宮川
（会津美里町、会津若松市、会津坂下町）
開津
高田
湯川橋
伊南川
（南会津町、只見町）
楢戸
山口
浜野
湯川
（会津若松市）
大川ダム
田島
関本
阿賀川
（南会津町）
堀川
谷津田川
（西郷村、白河市）

凡例

洪水予報河川
水位周知河川
水位周知のみ河川
水防警報のみ河川

凡　例	
	1級河川（直轄区間）
	1級河川
	2級河川
▣	統制局
■	監視局
●	雨量局（福島県）
○	雨量局 国土交通省
▲	水位局（福島県）
△	水位局 国土交通省
★	中継局

水防警報河川・海岸箇所図

滝川
（伊達市、国見町）
佐久間川
（桑折町、国見町）
産ケ沢川
（伊達市、桑折町）
八反田川
（福島市）
天戸川
（福島市）
荒川
（福島市）
田付川（喜多方市）
大塩川（喜多方市）
濁川
（喜多方市）
阿賀川
（会津若松市、喜多方市、
会津坂下町、会津美里町、湯川村）
日橋川
（会津若松市、喜多方市）
宮川
（会津若松市、会津坂下町、
会津美里町）
湯川
（会津若松市）
釈迦堂川
（須賀川市）
阿武隈川
（白河市、西郷村、
泉崎村、中島村）
谷津田川
（白河市、西郷村）
阿賀川
（南会津町）
伊南川
（南会津町、只見町）
大森川
（福島市）
濁川
（福島市）
杉田川
（二本松市）
長瀬川
（猪苗代町）
安達太良川
（本宮市）
逢瀬川
（郡山市）
阿武隈川
（福島市、郡山市、須賀川市、
二本松市、伊達市、本宮市、
桑折町、国見町、大玉村、
玉川村）
谷田川（郡山市）
釈迦堂川
（須賀川市）
仁井田川
（いわき市）
夏井川
（いわき市）
好間川
（いわき市）
新川
（いわき市）
鮫川
（いわき市）
久慈川
（棚倉町、塙町、矢祭町）
蛭田川
（いわき市）
藤原川
（いわき市）
社川
（白河市、棚倉町、浅川町、石川町）
川上川
（棚倉町）
東根川
（伊達市）
伝樋川
（伊達市）
広瀬川
（川俣町、伊達市）
小泉川
（相馬市）
宇多川
（相馬市）
真野川
（南相馬市）
新田川
（南相馬市）
小高川
（南相馬市）
請戸川
（浪江町）
高瀬川
（浪江町）
富岡川
（富岡町）
坪浜地区・谷地小屋地区・
大戸浜地区海岸
（新地町）
原釜地区・
尾浜地区海岸
（相馬市）
南右田地区・
烏崎地区海岸
（南相馬市）
浦尻地区海岸
（南相馬市）
請戸地区・
請戸中浜海岸
（浪江町）
毛萱仏浜
地区海岸
（富岡町）
久之浜地区海岸
（いわき市）
四倉地区・
仁井田地区海岸
（いわき市）
永崎地区海岸
（いわき市）

凡　例
水防警報河川（国）
水防警報河川（県）
水防警報海岸（県）

凡　例	
	1級河川（直轄区間）
	1級河川
	2級河川
▣	統制局
■	監視局
●	雨量局（福島県）
○	雨量局 国土交通省
▲	水位局（福島県）
△	水位局 国土交通
★	中継局

県北建設事務所管内図

1:200,000 (1km＝5㎜)

0 5 10km

重要水防区域位置図

⑦(B) 右 L=500
⑲(B) 右 L=800
⑤(B) 両 L=800
④(A) 両 L=950
⑫(A) 左 L=200
②(A) 両 L=3,300 (B)L=1,000
⑯(A) 左 L=100
⑰(B) 右 L=700
⑱(B) 両 L=580
①(B) 両 L=1,400
⑳(B) 左 L=300
㊵(A) 両 L=2,100 (B)L=100
両 L=400
㊷(A) 両 L=240
両 L=600
両 L=1,400
㊹(A) 両 L=720
㊸(A) 両 L=900
㊼(B) 両 L=800
㊻(A) 両 L=2,500
㊺(A) 両 L=600

㉟(B) 両 L=200
㉛(B) 両 L=200
⑧(B) 左 L=100
⑨(B) 両 L=600
両 L=1,500
㉙(A) 両 L=730
両 L=1,000
⑥(B) 右 L=150
両 L=500
⑩(A) 両 L=1,580
⑭(B) 右 L=200
⑬(B) 右 L=1,000
⑮(A) 両 L=2,000
⑪(A) 両 L=500
両 L=1,700
㉑(A) 右 L=120
両 L=500
両 L=2,000
両 L=1,200
両 L=500
㊶(A) 両 L=200

㉞(B) 両 L=200
両 L=1,000
㉝(A) 左 L=700
㉜(B) 両 L=400
両 L=500
㉗(A) 両 L=660
㉘(A) 両 L=990
㉖(A) 両 L=500
両 L=1,300
㉚(A) 両 L=1,300
両 L=8,500
両 L=3,500
両 L=3,000
㉕(A) 両 L=1,250
③(A) 両 L=2,260
両 L=400
㉒(B) 両 L=2,300
㉓(B) 両 L=500
㉔(A) 両 L=1,200
両 L=400
両 L=800
㊱(B) 両 L=500
㊲(A) 両 L=1,000
㊳(A) 両 L=800
㊴(A) 両 L=600
両 L=2,400

河川表

No	一級河川	No	一級河川	No	一級河川	No	一級河川	No	一級河川	No	一級河川	No	一級河川	No	一級河川
	阿武隈川水系	13	三百川	26	摺上川	39	くるみ川	52	田沢川	65	大北川	78	羽石川		
1	阿武隈川	14	田代川	27	来川	40	荒川	53	下浅川	66	移川	79	杉田川		
2	山舟生川	15	高根川	28	小川	41	新川放水路	54	立田川	67	口太川	80	原瀬川		
3	広瀬川	16	長滝川	29	赤川	42	須川	55	水原川	68	滝山川	81	百目川		
4	塩野川	17	小谷沢川	30	大深谷沢	43	天戸川	56	払川	69	安達太田川	82	安達太良川		
5	伝通川	18	滝川	31	白根沢	44	鹿冶屋川	57	鳥帽子森川	70	針道川	83	瀬戸川		
6	小国川	19	牛沢川	32	叶堂沢	45	白津川	58	山ノ入川	71	小浜川	84	五百川		
7	上小国川	20	上泉川	33	烏川	46	塩ノ川	59	境川	72	浅川	85	七瀬川		
8	絞川	21	佐久間川	34	中津川	47	新川	60	女神川	73	平石川	86	仲川		
9	大石川	22	普蔵川	35	蛭川	48	湯ノ	川	61	木幡川	74	油井川	87	白岩川	
10	石田川	23	東根川	36	八反田川	49	大森川	62	温井川	75	蒼川	88	朝日出川		
11	布川	24	吉川	37	北八反田川	50	平田川	63	若宮川	76	鯉川				

道路表

路線番号	一般国道	45	丸森・霊山線	124	飯坂・桑折線	303	石沢・荻田線	354	安達太良山線
4	4号	46	白石・国見線	125	保原・桑折線	304	大橋・五百川停車場線	355	須賀川・二本松線
13	1 3号	51	霊山・松川線	126	福島・微温湯線	305	木幡・飯野線	357	岩根・日和田線
114	1 1 4号	52	土湯温泉線	129	二本松・安達線	306	大沢・広表線	362	南福島停車場線
115	1 1 5号	62	原町・二本松線	146	石筵・本宮線	307	福島・飯野線	368	馬場平・杉田線
349	3 4 9号	70	福島・吾妻・裏磐梯線	147	松川・渋川線	308	山口・渡利線	373	福島停車場線
399	3 9 9号	73	二本松・金屋線	148	水原・福島線	309	岡部・渡利線	380	岳温泉・大玉線
459	4 5 9号			149	月館・霊山線	310	庭坂・福島線	386	岳温泉線
		路線番号	一般県道	150	伊達・霊山線	311	八島田・笹木野停車場線		
路線番号	主要地方道	101	丸森・梁川線	155	飯坂・瀬ノ上線	312	折戸・笹谷線		
3	福島・飯坂線	102	平松・梁川線	189	本宮停車場線	313	中野・稚町線		
4	福島・保原線	104	川前・梁川線	190	二本松停車場線	314	東湯野・寺屋敷線		
5	上名倉・飯坂・伊達線	107	赤井畑・国見線	191	安達停車場線	315	白石・月館線		
8	本宮・熱海線	114	福島・安達線	192	松川停車場・戸ノ内線	316	広畑・月館線		
12	原町・川俣線	116	二本松・三春線	193	金谷川停車場線	317	山口・保原線		
28	本宮・三春線	117	二本松・川俣線	194	金谷川停車場・石内線	318	上小国・下川原線		
30	本宮・土湯温泉線	118	本宮・岩代線	197	東福島停車場線	319	穴原・十網線		
31	浪江・国見線	119	本宮・常葉線	198	飯坂停車場線	320	五十沢・国見線		
39	川俣・安達線	122	梁川・霊山線	269	月館・川俣線	321	大枝・貝田線		
40	飯野・三春・石川線	123	保原・伊達崎・桑折線	296	荒井・郡山線	353	国見・福島線		

県北建設事務所

北海道地図株式会社福島支店
電話 (024) 522−2557

県中建設事務所管内図
重要水防区域位置図

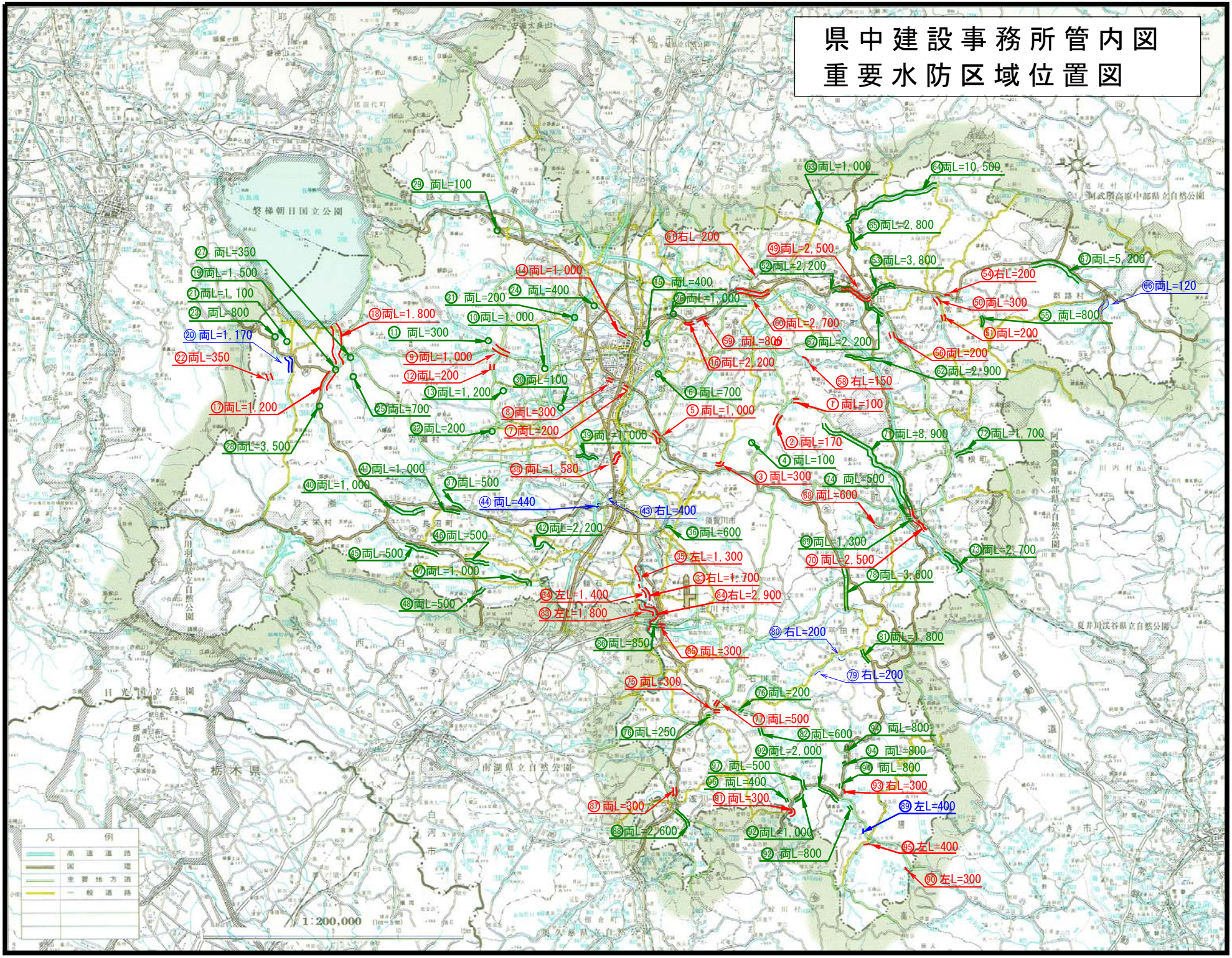

令和2年4月作成

「この地図の作成に当たっては、国土地理院長の承認を得て、同院発行の5万分の1地形図及び2万5千分の1地形図を使用したものである。
（承認番号　平17.総使 第 10-22 号）」

県南建設事務所管内図

重要水防区域位置図

道路表

No	一般県道
106	石川・矢吹線
111	高萩・塙線
137	泉崎・石川線
139	母畑・白河線
173	東館停車場線
174	磐城石井停車場線
175	磐城塙停車場線
176	近津停車場線
177	磐城棚倉停車場線
183	白坂停車場線
184	白坂停車場・小田倉線
185	久田野停車場線
186	矢吹停車場線
195	下関河内・小生瀬線
196	石井・大子線
230	矢祭山・八槻線
231	山本不動線
232	南湖公園線
242	赤坂東野・塙線
274	赤坂西野・石川線
275	明内・田中線
277	社田・浅川線
278	釜ノ子・金山線
279	高萩・久田野停車場線
280	中野・番沢線
281	増見・小田倉線
282	十日市・矢吹線
283	須賀川・矢吹線
284	曲木・中野目線
290	那須・甲子線
377	八溝山線
379	矢祭棚倉自転車道線
388	白坂・関辺線

《凡例》
【重要度A：赤色】
【重要度B：青】

④ 両 L=2,600m
① 左 L=700m
② 左 L=1,000m
③ 左 L=1,000m
⑨ 両 L=3,000m
⑩ 両 L=4,000m
⑪ 両 L=1,400m
⑤ 両 L=2,500m
⑦ 左 L=400m
㉙ 両 L=100m
㉛ 両 L=450m
㉜ 両 L=300m
⑧ 左 L=500m
⑥ 両 L=2,000m
㉘ 両 L=1,100m
㉝ 両 L=400m
⑯ 両 L=3,200m
㉓ 両 L=1,800m
㉔ 両 L=100m
㉚ 両 L=600m
㉗ 両 L=3,000m
㉕ 両 L=1,000m
⑮ 両 L=800m
㉒ 両 L=1,100m
㉖ 両 L=1,000m
⑳ 両 L=2,000m
㉑ 両 L=2,300m
⑭ 左 L=900m
⑬ 右 L=2,500m
㉞ 右 L=800m
⑫ 右 L=500m
⑲ 左 L=1,200m
⑱ 左 L=500m
⑰ 左 L=1,000m

凡例

境界 / 高速道路 / 国道 / 主要地方道 / 一般県道 / 有料道路 / 地域高規格道路 / 冬期交通不能区間 / 交通不能区間 / 東北新幹線 / 主な広域農道・林道 / 都市計画区域 / 都市計画公園（10ha以上おおむね） / ダム（発電ダム・多目的） / 上流端 / 建設事務所・土木事務所 / 市役所・役場

位置図



1:200,000 (1km=5mm)

県南建設事務所　〒961-0971 白河市字昭和町269番地　0248-23-1605
棚倉土木事務所　〒963-6123 東白川郡棚倉町大字関口字上志宝50番地1　0247-33-3131

北海道地図株式会社福島支店
電話（024）522-2557 GISMAP

会津若松建設事務所管内図

位置図

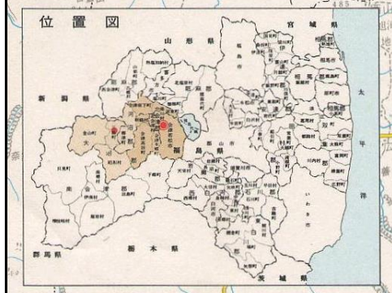

重要水防区域位置図

- ① B 両 L=1,500m
- ② B 両 L=1,300m
- ③ B 右 L=200m
- ④ B 両 L=530m
- ⑤ B両 L=1,900m
- ⑥ B 両 L=600m
- ⑦ B 両 L=1,550m
- ⑧ B 両 L=500m
- ⑨ B 両 L=400m
- ⑩ B 両 L=550m
- ⑪ B 両 L=800m
- ⑫B 両 L=1,000m
- ⑬ A 両 L=3,900m
- ⑭ A 両 L=1,500m
- ⑮ C 両 L=1,200m
- ⑯ C 右 L=630m
- ⑰ C 両 L=2,500m
- ⑱ C 両 L=4,500m
- ⑲ C 両 L=1,400m
- ⑳ C 両 L=2,900m
- ㉑ C 両 L=200m
- ㉒ C 両 L=200m
- ㉓ C 両 L=300m
- ㉔ B 両 L=1,277m
- ㉕ A 左 L=20m
- ㉖B 左 L=120m
- ㉗ A 左 L=50m
- ㉘A 右 L=150m
- ㉙A 右 L=235m
- ㉚ B 右 L=75m
- ㉛A 右 L=510m
- ㉜A 左 L=165m
- ㉝ B 左 L=160m
- ㉞ A 右 L=740m
- ㉟A 右 L=270m
- ㊱ A 右 L=320m
- ㊲A 右 L=160m
- ㊳ A 右 L=
- ㊴ A 左 L=50m
- ㊵ B 両 L=1,080m
- ㊶ B 右 L=220m
- ㊷ B 両 L=450m
- ㊸ A 左 L=96m
- ㊹ A 両 L=450m
- ㊺ C 両 L=4,500m

× 避難位置

道路表

路線番号	一般国道
118	1 1 8 号
121	1 2 1 号
252	2 5 2 号
294	2 9 4 号
400	4 0 0 号
401	4 0 1 号

路線番号	主要地方道
21	喜多方会津坂下線
22	会津坂下会津高田線
23	会津高田上三寄線
32	柳津昭和線
33	会津坂下河東線
43	会津坂下山都線
53	会津高田柳津線
59	会津若松三島線
61	塩川山都線
64	会津若松裏磐梯線
69	北山会津若松線
72	会津坂下本郷線

路線番号	一般県道
127	会津坂下塩川線
128	会津若松会津高田線
130	会津高田会津本郷線
131	下郷会津本郷線
151	山都柳津線
152	橋本会津高田線
153	小林会津宮下停車場線
211	西若松停車場南町線
212	門田停車場線
213	芦ノ牧温泉停車場線
214	芦ノ牧温泉南停車場線
219	会津本郷停車場上米塚線
220	会津高田停車場線
221	新鶴停車場線
222	会津坂下停車場線
223	塔寺停車場線
224	会津坂本停車場線
225	会津柳津停車場線
226	会津郷戸停車場線
237	小栗山宮下線
325	湯川大町線
326	浜崎高野会津若松線
327	広田停車場線
328	中沢西若松停車場線
329	湯ノ上会津高田線
330	大内会津高田線
331	熊の目浜崎線
336	熱塩加納会津坂下線
337	喜多方河東線
340	上郷舟渡線
341	別舟渡線
342	藤小棒線
343	飯谷大巻線
344	名入西方停車場線
345	郷戸滝谷停車場線
346	舟ヶ鼻下郷線
352	布沢横田線
365	赤留塔寺線
366	滝谷桧原線
374	東山温泉線
376	湖南湊線
392	会津若松熱塩温泉自転車道線

河川表

猪苗代湖	川	館の	川
日橋	川	大土	川
原	川	只見	川
大清沢	川	銀山	川
宮	川	滝谷	川
旧宮	川	東	川
佐賀瀬	川	大谷	川
赤沢	川	沼沢	川
藤	川	沼沢	沼
氷玉	川	入原	川
東尾岐	川	野尻	川
湯	川	玉	
旧湯	川	見沢	川
溜	川	畑沢	川
金山	川	輪の沢	川
不動	川	柳沢	川
古	川	風来沢	川
沢	川	山入	川
闇	川	大岐	川
大工	川		

凡例

境界 / 高速道路 / 国道（指定区間） / 国道（指定区間外） / 主要地方道 / 一般県道 / 有料道路 / 冬期閉鎖区間（冬期通行止） / 交通不能区間 / 主な広域農道・林道 / 都市計画区域 / 都市計画公園（おむね10ha以上） / あいづ地方拠点都市地域 / 会津フレッシュリゾート構想 / ダム（発電ダム / 多目的ダム / かんがい用） / 国立・国定・県立公園 / 建設事務所・土木事務所 / 市役所・役場

1:200,000
0 5 10km

平成20年3月

福島県喜多方建設事務所 重要水防区域位置図

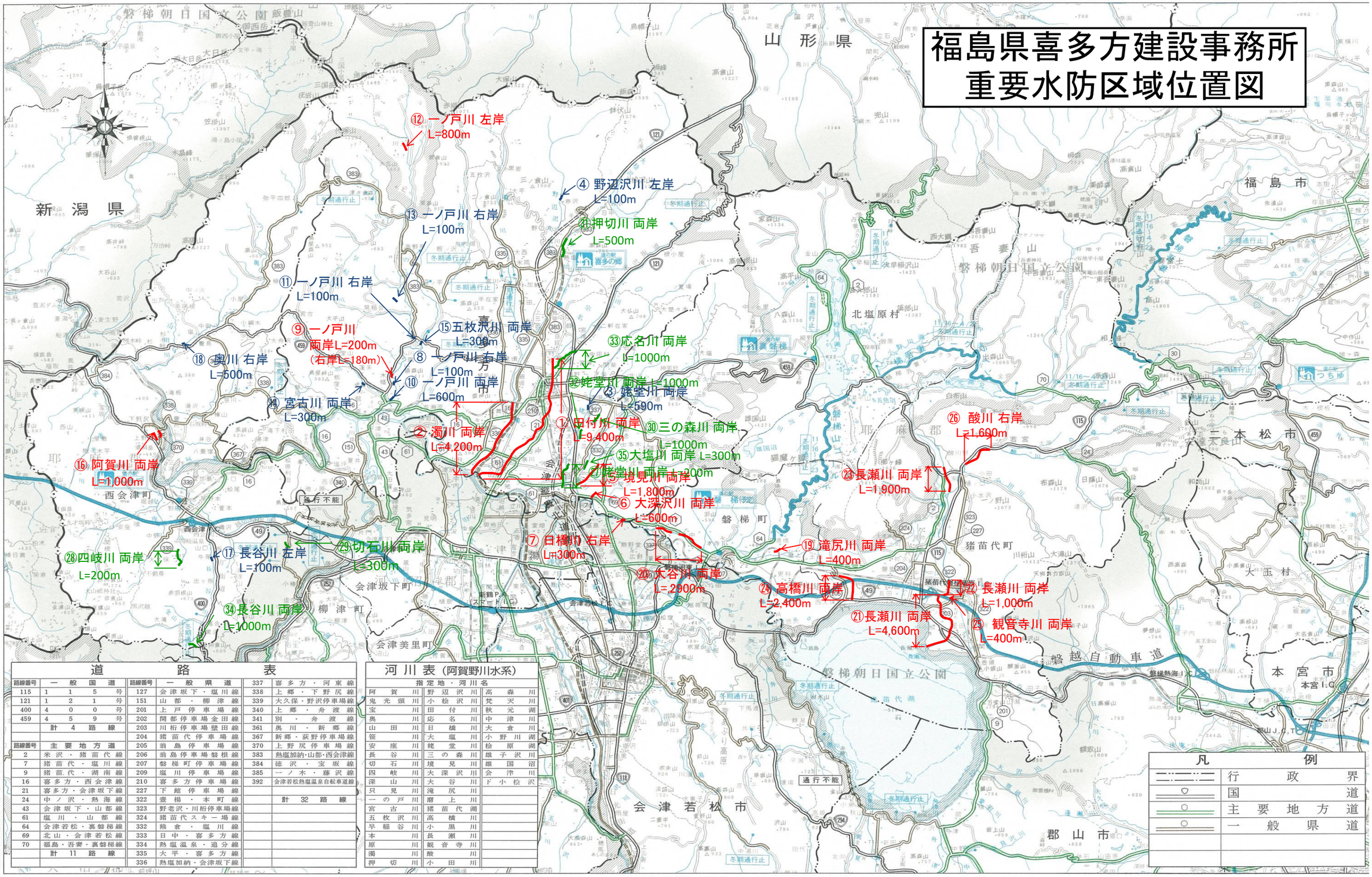

道路表

路線番号	一般国道
115	1 1 5 号
121	1 2 1 号
400	4 0 0 号
459	4 5 9 号
	計 4 路線

路線番号	主要地方道
2	米沢・猪苗代線
7	猪苗代・塩川線
9	猪苗代・湖南線
16	喜多方・西会津線
21	喜多方・会津坂下線
24	中ノ沢・熱海線
43	会津坂下・山都線
61	塩川・山都線
64	会津若松・裏磐梯線
69	北山・会津若松線
70	福島・吾妻・裏磐梯線
	計 11 路線

路線番号	一般県道
127	会津坂下・塩川線
151	山都・柳津線
201	上戸停車場線
202	関都停車場金田線
203	川桁停車場壁田線
204	猪苗代停車場線
205	翁島停車場線
206	翁島停車場磐根線
207	磐梯町停車場線
209	塩川停車場線
210	喜多方停車場線
227	下館停車場線
322	壷桶・本町線
323	野老沢・川桁停車場線
324	猪苗代スキー場線
332	熊倉・塩川線
333	日中・喜多方線
334	熱塩温泉・追分線
335	大平・喜多方線
336	熱塩加納・会津坂下線

路線番号	喜多方・河東線
337	喜多方・河東線
338	上郷・下野尻線
339	大久保・野沢停車場線
340	上郷・舟渡線
341	別・舟渡線
361	奥川・新郷線
367	新郷・荻野停車場線
370	上野尻停車場線
383	熱塩加納・山都・西会津線
384	徳沢・宝坂線
385	一ノ木・藤沢線
392	会津若松熱塩温泉自転車道線
	計 32 路線

河川表（阿賀野川水系）

指定地・河川名		
阿賀川	野辺沢川	高森川
鬼光頭川	小桧沢川	梵天川
宝川	田付川	秋元湖
奥川	応名川	中津川
山田川	日橋川	大倉川
笹川	大塩川	小野川湖
安座川	姥堂川	桧原湖
長谷川	三の森川	雄子沢川
切石川	境見川	雄国沼
四岐川	大深沢川	会津川
深山川	大谷川	下小松沢
只見川	滝尻川	
一の戸川	磨上川	
宮古川	猪苗代湖	
五枚沢川	高橋川	
早稲谷川	小黒川	
本川	長瀬川	
原川	観音寺川	
濁川	酸川	
押切川	小田川	

凡例

行政界	
国道	
主要地方道	
一般県道	

1：200,000 (1km＝5㎜)

0 5 10 15

福島県喜多方建設事務所

平成28年3月作成

福島県南会津建設事務所管内図

重要水防区域位置図

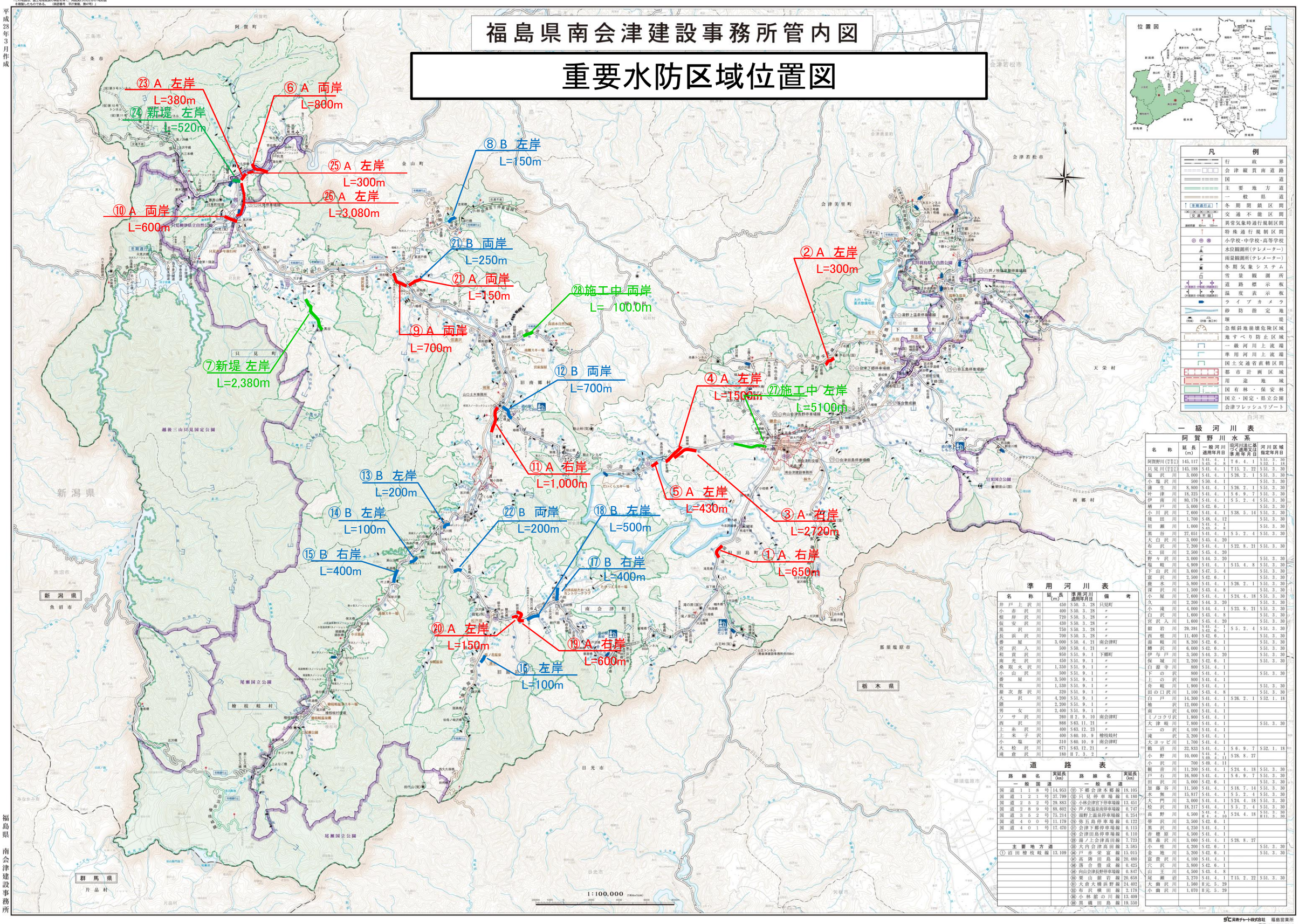

凡例

	行政界
	会津縦貫南道路
	国道
	主要地方道
	一般県道
全期通行止	冬期閉鎖区間
交通不能	交通不能区間
	異常気象時通行規制区間
	特殊通行規制区間
	小学校・中学校・高等学校
	水位観測所(テレメーター)
	雨量観測所(テレメーター)
	冬期気象システム
	雪量観測所
	道路標示板
	温度表示板
	ライブカメラ
	砂防指定地
	堰堤
	急傾斜地崩壊危険区域
	地すべり防止区域
	一級河川上流端
	準用河川上流端
	国土交通省直轄区間
	都市計画区域
	用途地域
	国有林・保安林
	国立・国定・県立公園
	会津フレッシュリゾート

一級河川表

名称	延長(m)	一般河川適用年月日	旧河川法に基づく適用又は準用年月日	河川区域指定年月日
阿賀野川(阿賀野川 / 阿賀野川)	145,117	S41.4.1 / S43.4.8	T6.4.1	S51.3.30 / S52.1.18
只見川(只見川 / 只見川)	145,188	S41.4.1	T15.2.22	S51.3.30
塩沢川	3,000	S41.4.1	S26.2.1	S51.3.30
小塩沢川	500	S50.4.1		S51.3.30
蒲生川	8,800	S41.4.1	S26.2.1	S51.3.30
叶津川	18,325	S41.4.1	S6.9.7	S51.3.30
伊南川	80,176	S41.4.1	S5.2.4	S51.3.30
楢戸川	5,000	S42.6.1		S51.3.30
小川沢川	7,600	S41.4.1	S38.5.14	S51.3.30
後田川	1,700	S48.4.12		S51.3.30
初瀬川	1,000	S41.4.1 / S43.4.8		S51.3.30
黒谷川	27,051	S41.4.1	S5.2.4	S51.3.30
大白沢川	3,000	S45.4.20		
布沢川	7,200	S41.4.1	S22.8.21	S51.3.30
太田川	2,500	S45.4.20		
野々沢川	3,000	S44.3.20		S51.3.30
塩岐川	4,909	S41.4.1	S15.4.8	S51.3.30
下山沢川	3,600	S47.5.4		S51.3.30
富沢川	2,500	S42.6.1		S51.3.30
鹿水川	5,800	S41.4.1	S26.2.1	S51.3.30
深沢川	1,500	S43.4.8		S51.3.30
小屋川	7,600	S41.4.1	S24.4.18	S51.3.30
久川	2,200	S44.3.20		S51.3.30
小滝川	4,000	S44.4.1	S23.8.21	S51.3.30
白沢川	1,600	S43.4.8		S51.3.30
宮沢入川	1,600	S45.4.20		S51.3.30
舘岩川	29,391	S41.4.1 / S42.6.1	S5.2.4	S51.3.30
西根川	11,400	S42.6.1		S51.3.30
湯岐川	8,200	S42.6.1		S51.3.30
鱒沢川	6,000	S42.6.1		S51.3.30
伊与戸川	3,500	S44.3.20		S51.3.30
保城川	2,200	S42.6.1		S51.3.30
白源寺川	800	S51.4.1		
下の沢	800	S41.4.1		S51.3.30
上の沢	800	S41.4.1		
舟岐川	1,900	S41.4.1		S51.3.30
田の口沢川	1,100	S43.4.8		S51.3.30
白戸川	14,300	S41.4.1	S26.2.1	S52.1.18
袖沢	12,000	S41.4.1		
南沢	4,000	S41.4.1		
ミノコクリ沢	1,900	S41.4.1		
大津岐川	7,800	S41.4.1		S51.3.30
一の沢	4,100	S41.4.1		
滝沢	3,200	S41.4.1		
大ヨッピ川	1,700	S41.4.1		
鶴沼川	32,833	S41.4.1	S6.9.7	S52.1.18
小野川	10,000	S41.4.1 / S49.4.11	S28.8.27	
小沢川	700	S49.4.11		
観音川	11,200	S41.4.1	S24.4.18	S51.3.30
戸石川	16,800	S41.4.1	S6.9.7	S51.3.30
田沢川	5,000	S42.6.1		S51.3.30
加藤谷川	11,500	S41.4.1	S18.7.14	S51.3.30
水無川	15,817	S41.4.1	S5.2.4	S51.3.30
大門川	3,000	S41.4.1	S24.4.18	S51.3.30
桧沢川	18,217	S41.4.1	S5.2.4	S51.3.30
高野川	4,500	S41.4.1 / H4.4.10	S24.4.18	S51.3.30 / H11.3.30
帯沢川	3,500	S42.6.1		
黒沢川	4,250	S41.4.1		
赤穂原川	4,500	S41.4.1		
黒森沢川	3,060	S41.4.1	S28.8.27	
小桂川	4,200	S42.6.1		S51.3.30
金地川	5,200	S42.6.1		S51.3.30
富貴沢川	4,100	S41.4.1		
穴沢川	3,800	S42.6.1		
山王川	4,500	S43.4.8		
尾瀬沼	3,270	S41.4.1	T15.2.22	S51.3.30
大幽沢川	1,560	H元.5.29		
小幽沢川	1,070	H元.5.29		

準用河川表

名称	延長(m)	準用河川適用年月日	備考
井戸上沢川	450	S50.3.28	只見町
小赤沢川	400	S50.3.28	〃
根岸沢川	720	S50.3.28	〃
仮安沢川	430	S50.3.28	〃
黒沢川	750	S50.3.28	〃
長浜沢川	700	S50.3.28	〃
番屋川	3,000	S50.4.21	南会津町
宮沢入川	500	S50.4.21	〃
和賀沢川	950	S51.9.1	下郷町
南光沢川	450	S51.9.1	〃
桑取火沢川	1,350	S51.9.1	〃
小山沢川	500	S51.9.1	〃
番屋川	3,500	S51.9.1	〃
牧川	1,530	S51.9.1	〃
源次郎沢川	320	S51.9.1	〃
大沢川	4,200	S51.9.1	〃
隈川	2,200	S51.9.1	〃
男女川	2,400	S51.9.1	〃
ソサ沢川	260	H2.9.10	南会津町
西沢川	866	S63.11.21	〃
上糸沢川	400	S63.12.23	〃
上米子沢	400	S60.10.9	檜枝岐村
小塩沢	310	S60.10.9	南会津町
大桧沢川	671	S63.12.21	〃
滝倉沢川	180	H7.3.2	〃

道路表

路線名	実延長(km)	路線名	実延長(km)
一般国道		一般県道	
国道118号	14.953	㉜ 下郷会津本郷線	18.105
国道121号	37.799	㉝ 只見停車場線	0.180
国道252号	29.883	㉞ 小林会津宮下停車場線	13.451
国道289号	88.602	㉟ 戸ノ牧温泉南停車場線	0.747
国道352号	75.214	㊱ 湯野上温泉停車場線	0.254
国道400号	11.179	㊲ 弥五島停車場線	0.122
国道401号	17.470	㊳ 会津下郷停車場線	0.115
		㊴ 会津田島停車場線	0.110
		㊵ 湯ノ上会津高田線	7.723
主要地方道		㊶ 大内会津高田線	3.585
① 沼田檜枝岐線	13.109	㊷ 戸赤栄富線	15.015
		㊸ 高陽田島線	20.480
		㊹ 落合豊成線	0.425
		㊺ 向山会津長野停車場線	0.847
		㊻ 栗山舘岩線	20.658
		㊼ 大倉大橋浜野線	24.402
		㊽ 布沢横田線	2.178
		㊾ 小林舘の川線	13.409
		㊿ 黒磯田島線	19.550

福島県 南会津建設事務所

SC 興亜チャート株式会社 福島営業所

相双建設事務所管内図

平成15年1月作成

複製したものである。　（承認番号）平14.東複第　395　号」

重要水防区域位置図

位置図



河川の現況（二級河川）

図面番号	指定番号	河川名	指定区間延長(m)
1	256	三滝川	5,000
2		埒川	4,000
3	255	砂子田川	7,200
4		濁川	2,240
5	253	地蔵川	11,125
6	254	立田川	5,900
7		熊木川	4,000
8	251	小泉川	10,355
9	252	右支小泉川	3,000
10	250	宇多川	38,688
11	186	玉野川	8,100
12		梅川	4,500
13	187	日下石川	9,300
14	187	立谷川	3,200
15	187	町場川	5,700
16	244	真野川	40,580
17	245	調谷川	3,500
18	246	上真野川	14,833
19	247	大日川	4,235
20	342	梵天沢川	1,000
21	237	新田川	62,906
22	303	武須川	5,400
23	238	水無川	8,000
24	239	木木戸川	4,500
25	274	笹部川	5,100
26		境堀川	4,000
27	240	北川	4,800
28	241	比曽川	17,455
29	242	野手上川	1,964
30	243	飯樋川	9,200
31		股田川	2,800
32	235	太田川	22,500
33		鶴江川	7,000
34	236	牛川	3,927
35	232	小高川	21,531
36		泉沢川	5,000
37	274	新川	2,600
38	233	前川	9,598
39		飯崎川	5,000
40		北鳩原川	4,500
41	234	川房川	3,550
42	231	宮田川	6,880
43		皆萢川	2,300
44	226	請戸川	44,760
45	227	高瀬川	2,100
46	228	鵜尾川	15,280
47	229	野川川	5,660
48	274	牛渡川	1,300
49	223	前田川	17,125
50	224	中田川	5,400
51	225	戎川	4,500
52		槻子屋川	3,200
53		松迫川	2,500
54	222	夫沢川	6,200
55		小入野川	2,300
56	219	熊川	25,387
57		塊川	5,800
58	220	大川原川	3,200
59	221	萬右衛門沢川	1,418
60	217	富岡川	28,831
61		関根川	2,200
62		遅沢川	3,500
63	218	荻野沢川	1,309
64	216	紅葉川	8,835
65		六反田川	2,500
66	215	井出川	17,225
67	213	木戸川	48,224
68		山田川	4,200
69	214	金剛川	6,500
70		谷室沢川	982
71		原川	1,200
72		平沢川	1,400
73		川内川	2,400
74		小白井川	7,000
75		楢生川	2,000
76		長網川	2,000
77		北迫川	7,957
78		浅見川	16,036
79	210	折木川	5,280
80		広野川	2,090
		80 河川	743,666

国・県道の現況

種別	路線番号	路線名	実延長(m)
一般国道	113	国道113号	7,348
	114	国道114号	32,389
	115	国道115号	25,961
	288	国道288号	17,392
	399	国道399号	55,294
	459	国道459号	4,235
	小計(6路線)		142,619
主要地方道	12	原町川俣線	34,418
	31	浪江国見線	20,659
	34	相馬浪江線	37,198
	35	いわき浪江線	42,610
	36	小野富岡線	27,336
	38	相馬亘理線	14,233
	49	原町浪江線	13,908
	50	浪江三春線	20,851
	62	原町二本松線	34,165
	74	原町海老相馬線	26,706
	小計(10路線)		272,084
一般県道	103	金山新地停車場線	6,589
	112	富岡大越線	18,026
	120	浪江鹿島線	27,941
	121	日下石新沼線	6,324
	154	常葉野川線	1,755
	162	木戸停車場線	1,879
	163	富岡停車場線	829
	164	鹿島日下石線	5,578
	165	夜ノ森停車場線	91
	166	大野停車場大川原線	3,515
	167	浪江停車場線	335
	168	小高停車場線	251

種別	路線番号	路線名	実延長(m)
一般県道	244	小塙上郡山線	7,657
	246	折木前木原久ノ浜線	3,319
	249	上戸渡広野線	16,174
	250	下川内竜田停車場線	21,161
	251	小良ヶ浜野上線	11,646
	252	夫沢大野停車場線	4,905
	253	落合浪江線	30,291
	254	長塚請戸浪江線	7,666
	255	幾世橋小高線	9,379
	256	井出長塚線	5,949
	257	中ノ森加倉線	4,289
	258	中ノ内小高線	5,087
	259	城下小高線	343
	260	北泉小高線	12,423
	261	大堤替城太田停車場線	1,831
	262	小浜字町線	6,181
	263	下渋佐南新田線	3,710
	264	馬場太田線	2,892
	265	島崎江垂線	3,422
	266	南海老鹿島線	3,320
	267	大芦鹿島線	11,150
	268	草野大倉鹿島線	24,535
	270	山上赤木線	5,235
	271	磯部田下石線	4,011
	272	原釜椎木線	5,646
	273	赤紫中島線	5,739
	287	上川内川前線	0
	315	臼石月館線	4,995
	356	広野停車場線	858
	375	松川浦港線	375

凡例

境　高速　国道(指定)　国道(指定)　主要地　一般　ダ　発電　国立・県立　建設・土木管理　市役所・

①B 左 L=1500m
③B 両 L=500m
④B 両 L=2300m
②B 右 L=1000m
48 工事 L=1260m
78 工事 L=500m
61 工事 L=300m
68 工事 L=500m
⑤A 両 L=2400m
98 工事 L=500m
⑥B 両 L=3800m
82 工事 L=1,000m
104 B両 L=1,300m
57 工事 L=600m
7A 両 L=1,300m
105 B両 L=473m
80 工事 L=1,000m
54 工事 L=400m
⑨A 両 L=4,530m
⑧B 右 L=600m
12 B 両 L=400m
64 工事 L=600m
10 B 右 L=2500m
67 工事 L=90m
73 工事 L=1,000m
101
79 工事 L=1000m
工事
106 B両 L=450m
⑪B 両 L=400m
76 工事 L=1000m
⑭A 左 L=500m
13 B 両 L=4800m
60 工事 L=100m
55 工事 L=800m
74 工事 L=700m
49 工事 L=1700m
相港①
A L=1,160m
16 B 両 L=700m
59 工事 L=230m
15 B 両 L=1500m
相港②
B L=900m
109 B両 L=2000m
18 A両L=200m
70 工事 L=3000m
65 工事 L=60m
7 工事 L=760m
22 A 左 L=170m
23 B両L=250m
B両L=700m
28 A 両 L=800m
21 A 右 L=400m
50 工事 L=750m
20 B 両 L=100m
81 工事 L=1000m
72 工事 L=800m
69 工事 L=500m
63 工事 L=500m
17 A 両 L=2500m
25 B 両 L=800m
19 A 両 L=200m
24 A両L=4,500m
52 工事L=200m
62 工事 L=500m
107 B両 L=450m
28 B 両 L=1,700m
59 工事 L=300m
27 B 左 L=350m
75 工事 L=1000m
99 工事 L=500m
工事 L=500m
100
56 工事 L=300m
29 B 両 L=1500m
90 工事 L=300m
87 工事 L=500m
31 B 両 L=100m
91 工事 L=500m
30 B 左 L=300m
94 工事 L=300m
92 工事 L=300m
32 B 右 L=600m
33 A 両 L=320m
93 工事 L=300m
95 工事 L=300m
96 工事 L=200m
97 工事 L=300m
工事 L=300m
34 A 左L=750m
35 B 左 L=1,500m
35 A左L=1,100m
85 工事 L=300m
86 工事 L=300m
46 B 右 L=700m
47 B 左 L=530m
83 工事 L=1000m
109 B両L=1,000m
44 A 両 L=4,300m
89 工事 L=300m
53 B L=170m
A 左
39 A 両 L=200m
38 L=300m
84 工事 L=800m
43 B 両 L=1,200m
41 A 両 L=250m
40 A左L=120m
89 工事 L=500m
B左 L=350m
42 A 両 L=800m
45 B 両 L=400m
103 工事L=3,000m
102 工事 L=500m
相馬共同火力発電所
相馬中核工業団地
新地町
新地IC
相馬IC
松ヶ房ダム
交通不能
相馬市
南相馬市
原町区
小高区
浪江町
葛尾村
飯舘村
梁川町
伊具郡
伊達郡
福島市
月舘町
東和町
岩代町
川内村
富岡町
楢葉町
広野町
双葉町
大熊町
都路村
常葉町
船引町
小野町
田村市
大越町
滝根町
浪江IC
南相馬市
真野ダム管理事務所
阿武隈高原中部県立自然公園
夏井川渓谷県立自然公園
福島第一原子力発電所
福島第二原子力発電所
広野火力発電所
小高浪江原子力発電所
東北建設事務所
福島医科大学
信夫ダム
横川ダム
大柿ダム
谷室沢ダム
木戸ダム（工事中）
滝川ダム（事中）
坂下ダム
新田川ダム
常磐自動車道
磐越自動車道
浪江三春線
小野富岡線
原町川俣線
相馬浪江線
原町二本松線
原町海老相馬線
常磐線
常磐線
常磐

いわき建設事務所・小名浜港湾建設事務所
重　要　水　防　区　域　位　置　図

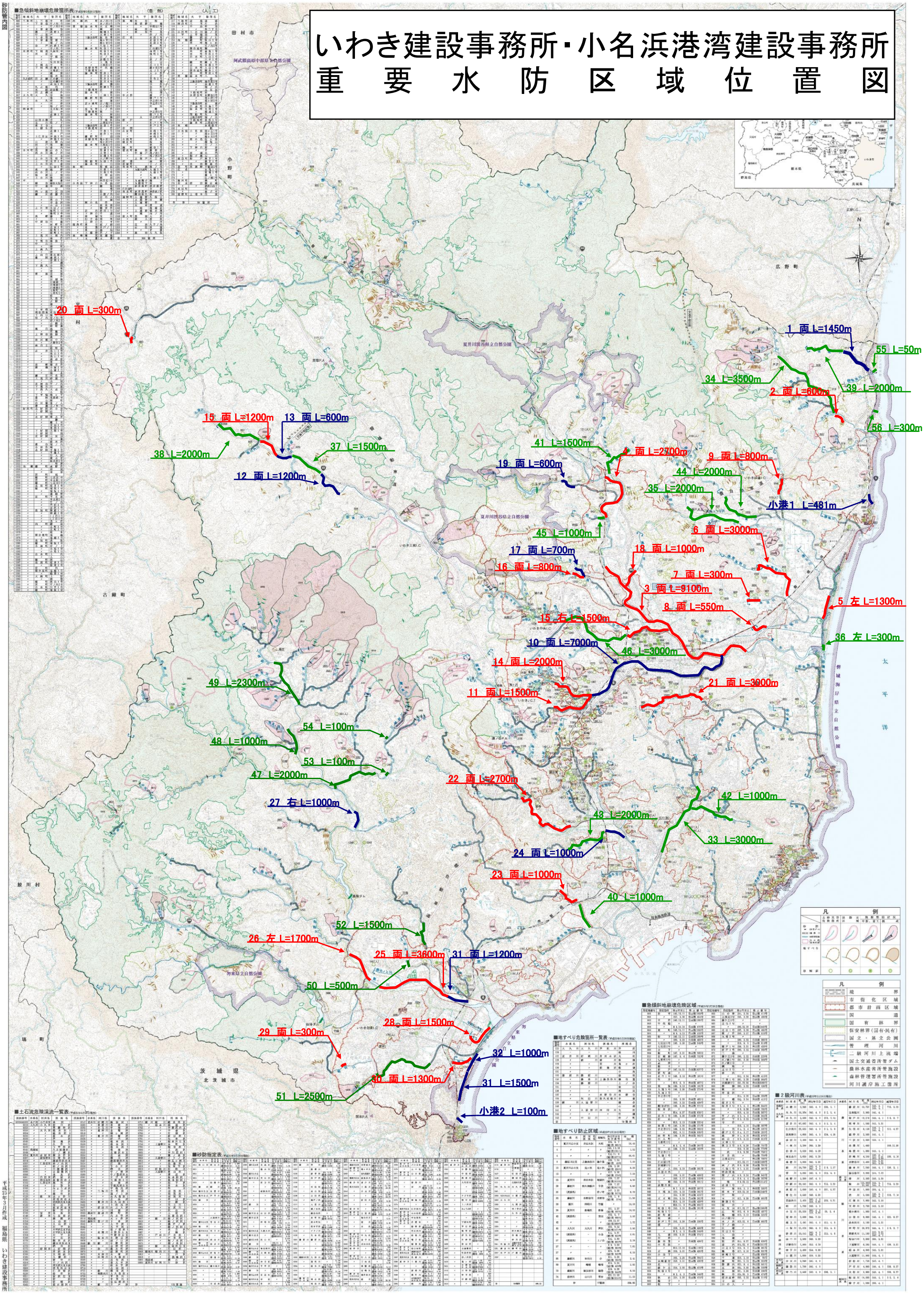

■急傾斜地崩壊危険箇所表（平成23年3月31日現在）

（自　然）

箇所番号	地域名	大　字	字　名	危険区域
1	二階町	大　字	字　名	危険区域
2	〃	〃	〃	〃
3	〃	〃	〃	〃
4	〃	〃	〃	〃
5	〃	〃	〃	〃
6	〃	〃	〃	〃
7	〃	〃	〃	〃
8	〃	〃	〃	〃
9	〃	〃	〃	〃
10	〃	〃	〃	〃
11	〃	〃	〃	〃
12	〃	〃	〃	〃
13	〃	〃	〃	〃
14	〃	〃	〃	〃
15	〃	〃	〃	〃
16	〃	〃	〃	〃
17	〃	〃	〃	〃
18	〃	〃	〃	〃
19	〃	〃	〃	〃
20	〃	〃	〃	〃
21	〃	〃	〃	〃
22	〃	〃	〃	〃
23	〃	〃	〃	〃
24	〃	〃	〃	〃
25	〃	〃	〃	〃
26	〃	〃	〃	〃
27	〃	〃	〃	〃
28	〃	〃	〃	〃
29	〃	〃	〃	〃
30	〃	〃	〃	〃
31	〃	〃	〃	〃
32	〃	〃	〃	〃
33	〃	〃	〃	〃
34	〃	〃	〃	〃
35	〃	〃	〃	〃
36	〃	〃	〃	〃
37	〃	〃	〃	〃
38	〃	〃	〃	〃
39	〃	〃	〃	〃
40	〃	〃	〃	〃
41	〃	〃	〃	〃
42	〃	〃	〃	〃
43	〃	〃	〃	〃
44	〃	〃	〃	〃
45	〃	〃	〃	〃
46	〃	〃	〃	〃
47	〃	〃	〃	〃
48	〃	〃	〃	〃
49	〃	〃	〃	〃
50	〃	〃	〃	〃
51	〃	〃	〃	〃
52	〃	〃	〃	〃
53	〃	〃	〃	〃
54	〃	〃	〃	〃
55	〃	〃	〃	〃
56	〃	〃	〃	〃

（人　工）

箇所番号	地域名	大　字	字　名	危険区域
1	二階町	大　字	字　名	危険区域
2	〃	〃	〃	〃
3	〃	〃	〃	〃
4	〃	〃	〃	〃
5	〃	〃	〃	〃
6	〃	〃	〃	〃
7	〃	〃	〃	〃
8	〃	〃	〃	〃
9	〃	〃	〃	〃
10	〃	〃	〃	〃
11	〃	〃	〃	〃
12	〃	〃	〃	〃
13	〃	〃	〃	〃
14	〃	〃	〃	〃
15	〃	〃	〃	〃
16	〃	〃	〃	〃
17	〃	〃	〃	〃
18	〃	〃	〃	〃
19	〃	〃	〃	〃
20	〃	〃	〃	〃
21	〃	〃	〃	〃
22	〃	〃	〃	〃
23	〃	〃	〃	〃
24	〃	〃	〃	〃
25	〃	〃	〃	〃
26	〃	〃	〃	〃
27	〃	〃	〃	〃
28	〃	〃	〃	〃
29	〃	〃	〃	〃
30	〃	〃	〃	〃
31	〃	〃	〃	〃
32	〃	〃	〃	〃
33	〃	〃	〃	〃
34	〃	〃	〃	〃
35	〃	〃	〃	〃
36	〃	〃	〃	〃
37	〃	〃	〃	〃
38	〃	〃	〃	〃
39	〃	〃	〃	〃
40	〃	〃	〃	〃
41	〃	〃	〃	〃
42	〃	〃	〃	〃
43	〃	〃	〃	〃
44	〃	〃	〃	〃
45	〃	〃	〃	〃
46	〃	〃	〃	〃
47	〃	〃	〃	〃
48	〃	〃	〃	〃
49	〃	〃	〃	〃
50	〃	〃	〃	〃
51	〃	〃	〃	〃
52	〃	〃	〃	〃
53	〃	〃	〃	〃
54	〃	〃	〃	〃
55	〃	〃	〃	〃
56	〃	〃	〃	〃

■土石流危険渓流一覧表（平成23年3月31日現在）

箇所番号	水系名	河川名	箇所名
1	太平洋	小川	宮前
2	〃	〃	〃
3	〃	大久川	〃
4	〃	〃	〃
5	〃	〃	〃
6	〃	〃	〃
7	〃	〃	〃
8	〃	〃	〃
9	〃	〃	〃
10	〃	〃	〃
11	〃	〃	〃
12	〃	〃	〃
13	〃	〃	〃
14	〃	〃	〃
15	〃	〃	〃
16	〃	〃	〃
17	〃	〃	〃
18	〃	〃	〃
19	〃	〃	〃
20	〃	〃	〃
21	〃	〃	〃
22	〃	〃	〃
23	〃	〃	〃
24	〃	〃	〃
25	〃	〃	〃
26	〃	〃	〃
27	〃	〃	〃
28	〃	〃	〃
29	〃	〃	〃
30	〃	〃	〃
31	〃	〃	〃
32	〃	〃	〃
33	〃	〃	〃
34	〃	〃	〃
35	〃	〃	〃
36	〃	〃	〃
37	〃	〃	〃
38	〃	〃	〃
39	〃	〃	〃
40	〃	〃	〃
41	〃	〃	〃
42	〃	〃	〃
43	〃	〃	〃
44	〃	〃	〃
45	〃	〃	〃
46	〃	〃	〃
47	〃	〃	〃
48	〃	〃	〃
49	〃	〃	〃
50	〃	〃	〃
51	〃	〃	〃
52	〃	〃	〃
53	〃	〃	〃
54	〃	〃	〃
55	〃	〃	〃
56	〃	〃	〃

■砂防指定表（平成23年3月31日現在）

箇所番号	水系名	河川名	指定年月日	通知年月日
1	太平洋	小川	S46.10.13	S46.10.13
2	〃	〃	〃	〃
3	〃	大久川	〃	〃
4	〃	〃	〃	〃
5	〃	〃	〃	〃
6	〃	〃	〃	〃
7	〃	〃	〃	〃
8	〃	〃	〃	〃
9	〃	〃	〃	〃
10	〃	〃	〃	〃
11	〃	〃	〃	〃
12	〃	〃	〃	〃
13	〃	〃	〃	〃
14	〃	〃	〃	〃
15	〃	〃	〃	〃
16	〃	〃	〃	〃
17	〃	〃	〃	〃
18	〃	〃	〃	〃
19	〃	〃	〃	〃
20	〃	〃	〃	〃
21	〃	〃	〃	〃
22	〃	〃	〃	〃
23	〃	〃	〃	〃
24	〃	〃	〃	〃
25	〃	〃	〃	〃
26	〃	〃	〃	〃
27	〃	〃	〃	〃
28	〃	〃	〃	〃
29	〃	〃	〃	〃
30	〃	〃	〃	〃
31	〃	〃	〃	〃
32	〃	〃	〃	〃
33	〃	〃	〃	〃
34	〃	〃	〃	〃
35	〃	〃	〃	〃
36	〃	〃	〃	〃
37	〃	〃	〃	〃
38	〃	〃	〃	〃
39	〃	〃	〃	〃
40	〃	〃	〃	〃
41	〃	〃	〃	〃
42	〃	〃	〃	〃
43	〃	〃	〃	〃
44	〃	〃	〃	〃
45	〃	〃	〃	〃
46	〃	〃	〃	〃
47	〃	〃	〃	〃
48	〃	〃	〃	〃
49	〃	〃	〃	〃
50	〃	〃	〃	〃
51	〃	〃	〃	〃
52	〃	〃	〃	〃
53	〃	〃	〃	〃
54	〃	〃	〃	〃
55	〃	〃	〃	〃
56	〃	〃	〃	〃

■急傾斜地崩壊危険区域（平成23年3月31日現在）

指定箇所	水系名	河川名	箇所名	指定年月日	面積
1	太平洋	小川	宮前	S46.10.13	0.30ha
2	〃	〃	〃	〃	〃
3	〃	大久川	〃	〃	〃
4	〃	〃	〃	〃	〃
5	〃	〃	〃	〃	〃
6	〃	〃	〃	〃	〃
7	〃	〃	〃	〃	〃
8	〃	〃	〃	〃	〃
9	〃	〃	〃	〃	〃
10	〃	〃	〃	〃	〃
11	〃	〃	〃	〃	〃
12	〃	〃	〃	〃	〃
13	〃	〃	〃	〃	〃
14	〃	〃	〃	〃	〃
15	〃	〃	〃	〃	〃
16	〃	〃	〃	〃	〃
17	〃	〃	〃	〃	〃
18	〃	〃	〃	〃	〃
19	〃	〃	〃	〃	〃
20	〃	〃	〃	〃	〃
21	〃	〃	〃	〃	〃
22	〃	〃	〃	〃	〃
23	〃	〃	〃	〃	〃
24	〃	〃	〃	〃	〃
25	〃	〃	〃	〃	〃
26	〃	〃	〃	〃	〃
27	〃	〃	〃	〃	〃
28	〃	〃	〃	〃	〃
29	〃	〃	〃	〃	〃
30	〃	〃	〃	〃	〃
31	〃	〃	〃	〃	〃
32	〃	〃	〃	〃	〃
33	〃	〃	〃	〃	〃
34	〃	〃	〃	〃	〃
35	〃	〃	〃	〃	〃
36	〃	〃	〃	〃	〃
37	〃	〃	〃	〃	〃
38	〃	〃	〃	〃	〃
39	〃	〃	〃	〃	〃
40	〃	〃	〃	〃	〃
41	〃	〃	〃	〃	〃
42	〃	〃	〃	〃	〃
43	〃	〃	〃	〃	〃
44	〃	〃	〃	〃	〃
45	〃	〃	〃	〃	〃
46	〃	〃	〃	〃	〃
47	〃	〃	〃	〃	〃
48	〃	〃	〃	〃	〃
49	〃	〃	〃	〃	〃
50	〃	〃	〃	〃	〃
51	〃	〃	〃	〃	〃
52	〃	〃	〃	〃	〃
53	〃	〃	〃	〃	〃
54	〃	〃	〃	〃	〃
55	〃	〃	〃	〃	〃
56	〃	〃	〃	〃	〃

■地すべり危険箇所一覧表（平成23年3月31日現在）

箇所番号	水系名	河川名	箇所名	所属名
133	太平洋	大久川	沢	沢
134	〃	〃	〃	〃
135	〃	〃	〃	〃
136	〃	〃	〃	〃
137	〃	〃	〃	〃
138	〃	〃	〃	〃
139	〃	〃	〃	〃
140	〃	〃	〃	〃
141	〃	〃	〃	〃
142	〃	〃	〃	〃
143	〃	〃	〃	〃
144	〃	〃	〃	〃
145	〃	〃	〃	〃
146	〃	〃	〃	〃
147	〃	〃	〃	〃
148	〃	〃	〃	〃
149	〃	〃	〃	〃
150	〃	〃	〃	〃
151	〃	〃	〃	〃
152	〃	〃	〃	〃
153	〃	〃	〃	〃
154	〃	〃	〃	〃
155	〃	〃	〃	〃
156	〃	〃	〃	〃
157	〃	〃	〃	〃
158	〃	〃	〃	〃
159	〃	〃	〃	〃
160	〃	〃	〃	〃
161	〃	〃	〃	〃
162	〃	〃	〃	〃
163	〃	〃	〃	〃
164	〃	〃	〃	〃
165	〃	〃	〃	〃
166	〃	〃	〃	〃
167	〃	〃	〃	〃
168	〃	〃	〃	〃
169	〃	〃	〃	〃
170	〃	〃	〃	〃
171	〃	〃	〃	〃
172	〃	〃	〃	〃
173	〃	〃	〃	〃
174	〃	〃	〃	〃
175	〃	〃	〃	〃
176	〃	〃	〃	〃
177	〃	〃	〃	〃
178	〃	〃	〃	〃
179	〃	〃	〃	〃
180	〃	〃	〃	〃
181	〃	〃	〃	〃
182	〃	〃	〃	〃
183	〃	〃	〃	〃
184	〃	〃	〃	〃
185	〃	〃	〃	〃
186	〃	〃	〃	〃
187	〃	〃	〃	〃
188	〃	〃	〃	〃
189	〃	〃	〃	〃
190	〃	〃	〃	〃
191	〃	〃	〃	〃
192	〃	〃	〃	〃
193	〃	〃	〃	〃
194	〃	〃	〃	〃
195	〃	〃	〃	〃
196	〃	〃	〃	〃
197	〃	〃	〃	〃
198	〃	〃	〃	〃
199	〃	〃	〃	〃
200	〃	〃	〃	〃
201	〃	〃	〃	〃
202	〃	〃	〃	〃
203	〃	〃	〃	〃
204	〃	〃	〃	〃
205	〃	〃	〃	〃
206	〃	〃	〃	〃
207	〃	〃	〃	〃
208	〃	〃	〃	〃
209	〃	〃	〃	〃
210	〃	〃	〃	〃
211	〃	〃	〃	〃
212	〃	〃	〃	〃
213	〃	〃	〃	〃
214	〃	〃	〃	〃
215	〃	〃	〃	〃
216	〃	〃	〃	〃
217	〃	〃	〃	〃
218	〃	〃	〃	〃
219	〃	〃	〃	〃
220	〃	〃	〃	〃
221	〃	〃	〃	〃
222	〃	〃	〃	〃
223	〃	〃	〃	〃
224	〃	〃	〃	〃
225	〃	〃	〃	〃
226	〃	〃	〃	〃
227	〃	〃	〃	〃
228	〃	〃	〃	〃
229	〃	〃	〃	〃
230	〃	〃	〃	〃
231	〃	〃	〃	〃
232	〃	〃	〃	〃
233	〃	〃	〃	〃
234	〃	〃	〃	〃
235	〃	〃	〃	〃
236	〃	〃	〃	〃
237	〃	〃	〃	〃
238	〃	〃	〃	〃
239	〃	〃	〃	〃
240	〃	〃	〃	〃
241	〃	〃	〃	〃
242	〃	〃	〃	〃
243	〃	〃	〃	〃
244	〃	〃	〃	〃
245	〃	〃	〃	〃
246	〃	〃	〃	〃
247	〃	〃	〃	〃
248	〃	〃	〃	〃
249	〃	〃	〃	〃
250	〃	〃	〃	〃
251	〃	〃	〃	〃
252	〃	〃	〃	〃
253	〃	〃	〃	〃
254	〃	〃	〃	〃
255	〃	〃	〃	〃
256	〃	〃	〃	〃
257	〃	〃	〃	〃
258	〃	〃	〃	〃
259	〃	〃	〃	〃
260	〃	〃	〃	〃
261	〃	〃	〃	〃
262	〃	〃	〃	〃
263	〃	〃	〃	〃
264	〃	〃	〃	〃
265	〃	〃	〃	〃
266	〃	〃	〃	〃
267	〃	〃	〃	〃
268	〃	〃	〃	〃
269	〃	〃	〃	〃
270	〃	〃	〃	〃
271	〃	〃	〃	〃
272	〃	〃	〃	〃
273	〃	〃	〃	〃
274	〃	〃	〃	〃
275	〃	〃	〃	〃
276	〃	〃	〃	〃
277	〃	〃	〃	〃
278	〃	〃	〃	〃
279	〃	〃	〃	〃
280	〃	〃	〃	〃
281	〃	〃	〃	〃
282	〃	〃	〃	〃
283	〃	〃	〃	〃
284	〃	〃	〃	〃
285	〃	〃	〃	〃
286	〃	〃	〃	〃
287	〃	〃	〃	〃
288	〃	〃	〃	〃
289	〃	〃	〃	〃
290	〃	〃	〃	〃
291	〃	〃	〃	〃
292	〃	〃	〃	〃
293	〃	〃	〃	〃
294	〃	〃	〃	〃
295	〃	〃	〃	〃
296	〃	〃	〃	〃
297	〃	〃	〃	〃
298	〃	〃	〃	〃
299	〃	〃	〃	〃
300	〃	〃	〃	〃
301	〃	〃	〃	〃
302	〃	〃	〃	〃
303	〃	〃	〃	〃
304	〃	〃	〃	〃
305	〃	〃	〃	〃
306	〃	〃	〃	〃
307	〃	〃	〃	〃
308	〃	〃	〃	〃
309	〃	〃	〃	〃
310	〃	〃	〃	〃
311	〃	〃	〃	〃
312	〃	〃	〃	〃
313	〃	〃	〃	〃
314	〃	〃	〃	〃
315	〃	〃	〃	〃
316	〃	〃	〃	〃
317	〃	〃	〃	〃
318	〃	〃	〃	〃
319	〃	〃	〃	〃
320	〃	〃	〃	〃
321	〃	〃	〃	〃
322	〃	〃	〃	〃
323	〃	〃	〃	〃
324	〃	〃	〃	〃
325	〃	〃	〃	〃
326	〃	〃	〃	〃
327	〃	〃	〃	〃
328	〃	〃	〃	〃
329	〃	〃	〃	〃
330	〃	〃	〃	〃
331	〃	〃	〃	〃
332	〃	〃	〃	〃
333	〃	〃	〃	〃
334	〃	〃	〃	〃
335	〃	〃	〃	〃
336	〃	〃	〃	〃
337	〃	〃	〃	〃
338	〃	〃	〃	〃
339	〃	〃	〃	〃
340	〃	〃	〃	〃
341	〃	〃	〃	〃
342	〃	〃	〃	〃
343	〃	〃	〃	〃
344	〃	〃	〃	〃
345	〃	〃	〃	〃
346	〃	〃	〃	〃
347	〃	〃	〃	〃
348	〃	〃	〃	〃
349	〃	〃	〃	〃
350	〃	〃	〃	〃
351	〃	〃	〃	〃
352	〃	〃	〃	〃
353	〃	〃	〃	〃
354	〃	〃	〃	〃
355	〃	〃	〃	〃
356	〃	〃	〃	〃
357	〃	〃	〃	〃
358	〃	〃	〃	〃
359	〃	〃	〃	〃
360	〃	〃	〃	〃
361	〃	〃	〃	〃
362	〃	〃	〃	〃
363	〃	〃	〃	〃
364	〃	〃	〃	〃
365	〃	〃	〃	〃
366	〃	〃	〃	〃
367	〃	〃	〃	〃
368	〃	〃	〃	〃
369	〃	〃	〃	〃
370	〃	〃	〃	〃
371	〃	〃	〃	〃
372	〃	〃	〃	〃
373	〃	〃	〃	〃
374	〃	〃	〃	〃
375	〃	〃	〃	〃
376	〃	〃	〃	〃
377	〃	〃	〃	〃
378	〃	〃	〃	〃
379	〃	〃	〃	〃
380	〃	〃	〃	〃
381	〃	〃	〃	〃
382	〃	〃	〃	〃
383	〃	〃	〃	〃
384	〃	〃	〃	〃
385	〃	〃	〃	〃
386	〃	〃	〃	〃
387	〃	〃	〃	〃
388	〃	〃	〃	〃
389	〃	〃	〃	〃
390	〃	〃	〃	〃
391	〃	〃	〃	〃
392	〃	〃	〃	〃
393	〃	〃	〃	〃
394	〃	〃	〃	〃
395	〃	〃	〃	〃
396	〃	〃	〃	〃
397	〃	〃	〃	〃
398	〃	〃	〃	〃
399	〃	〃	〃	〃
400	〃	〃	〃	〃
401	〃	〃	〃	〃
402	〃	〃	〃	〃
403	〃	〃	〃	〃
404	〃	〃	〃	〃
405	〃	〃	〃	〃
406	〃	〃	〃	〃
407	〃	〃	〃	〃
408	〃	〃	〃	〃
409	〃	〃	〃	〃
410	〃	〃	〃	〃
411	〃	〃	〃	〃
412	〃	〃	〃	〃
413	〃	〃	〃	〃
414	〃	〃	〃	〃
415	〃	〃	〃	〃
416	〃	〃	〃	〃
417	〃	〃	〃	〃
418	〃	〃	〃	〃
419	〃	〃

県北建設事務所管内図

1:200,000 (1km＝5mm)

0 5 10km

水位雨量観測所並びに 水防倉庫及び避難位置図

▲	水位観測所
△	その他水位観測所
●	雨量観測所
○	その他雨量観測所
■	県水防倉庫
■	市町村水防倉庫
□	市町村仮水防倉庫
×	避難位置

河川表

No	一級河川	No		No		No		No		No		No		No	
	阿武隈川水系	13	三百川	26	摺上川	39	くるみ川	52	田沢川	65	大北川	78	羽石川		
1	阿武隈川	14	田代川	27	来川	40	荒川	53	下浅川	66	移川	79	杉田川		
2	山舟生川	15	高根川	28	小川	41	新川放水路	54	立田川	67	口太川	80	原瀬川		
3	広瀬川	16	長滝川	29	赤川	42	須川	55	水原川	68	滝山川	81	百日川		
4	塩野川	17	小谷沢川	30	大深谷沢	43	天戸川	56	払川	69	安達太田川	82	安達太良川		
5	伝通川	18	滝川	31	白根沢	44	鍛冶屋川	57	烏帽子森川	70	針道川	83	瀬戸川		
6	小国川	19	牛沢川	32	叶堂沢	45	白津川	58	山ノ入川	71	小浜川	84	五百川		
7	上小国川	20	上泉川	33	鳥川	46	塩ノ川	59	境川	72	浅川	85	七瀬川		
8	破川	21	佐久間川	34	中津川	47	新川	60	女神川	73	平石川	86	仲川		
9	大石川	22	普蔵川	35	姫川	48	濁川	61	木幡川	74	油井川	87	白岩川		
10	石田川	23	東根川	36	八反田川	49	大森川	62	温井川	75	轟川	88	朝日出川		
11	布川	24	吉川	37	北八反田川	50	平田川	63	岩宮川	76	鯉川				

道路表

路線番号	一般国道	45	丸森・筆山線	124	飯坂・桑折線	303	石沢・荻田線	354	安達太良山線
4	4号	46	白石・国見線	125	保原・桑折線	304	大槻・五百川停車場線	355	須賀川・二本松線
13	13号	51	霊山・松川線	126	福島・徳温湯線	305	木幡・飯野線	357	岩根・日和田線
114	114号	52	土湯温泉線	129	二本松・安達線	306	大沢・広表線	362	南福島停車場線
115	115号	62	原町・二本松線	146	石巻・本宮線	307	福島・飯野線	368	馬場平・杉田線
349	349号	70	福島・吾妻・猿倉峠線	147	松川・渋川線	308	山口・渡利線	373	福島停車場線
399	399号	73	二本松・金屋線	148	水原・福島線	309	岡部・渡利線	380	岳温泉・大玉線
459	459号			149	月館・霊山線	310	庭坂・福島線	386	岳温泉線
路線番号	主要地方道	路線番号	一般県道	150	伊達・霊山線	311	八島田・笹木野停車場線	387	飯坂・保原線
3	福島・飯坂線	101	丸森・梁川線	155	飯坂・瀬ノ上線	312	折戸・笹谷線		
4	福島・保原線	102	平松・梁川線	189	本宮停車場線	313	中野・桧町線		
5	上名倉・飯坂・伊達線	104	川前・梁川線	190	二本松停車場線	314	東湯野・寺屋敷線		
8	本宮・熱海線	107	赤井畑・国見線	191	安達停車場線	315	白石・月館線		
12	原町・川俣線	114	福島・安達線	192	松川停車場・戸ノ内線	316	広畑・月館線		
28	本宮・三春線	116	二本松・三春線	193	金谷川停車場線	317	山口・保原線		
30	本宮・土湯温泉線	117	二本松・川俣線	194	金谷川停車場・石内線	318	上小国・下川原線		
31	浪江・国見線	118	本宮・岩代線	197	東福島停車場線	319	穴原・十綱線		
39	川俣・安達線	119	本宮・常葉線	198	飯坂停車場線	320	五十沢・国見線		
40	飯野・三春・石川線	122	梁川・霊山線	269	月館・川俣線	321	大枝・目田線		
		123	保原・伊達崎・桑折線	296	荒井・郡山線	353	国見・福島線		

県北建設事務所

北海道地図株式会社福島支店
電話 (024) 522－2557

県中建設事務所管内図

水位雨量観測所・水防倉庫・避難位置図

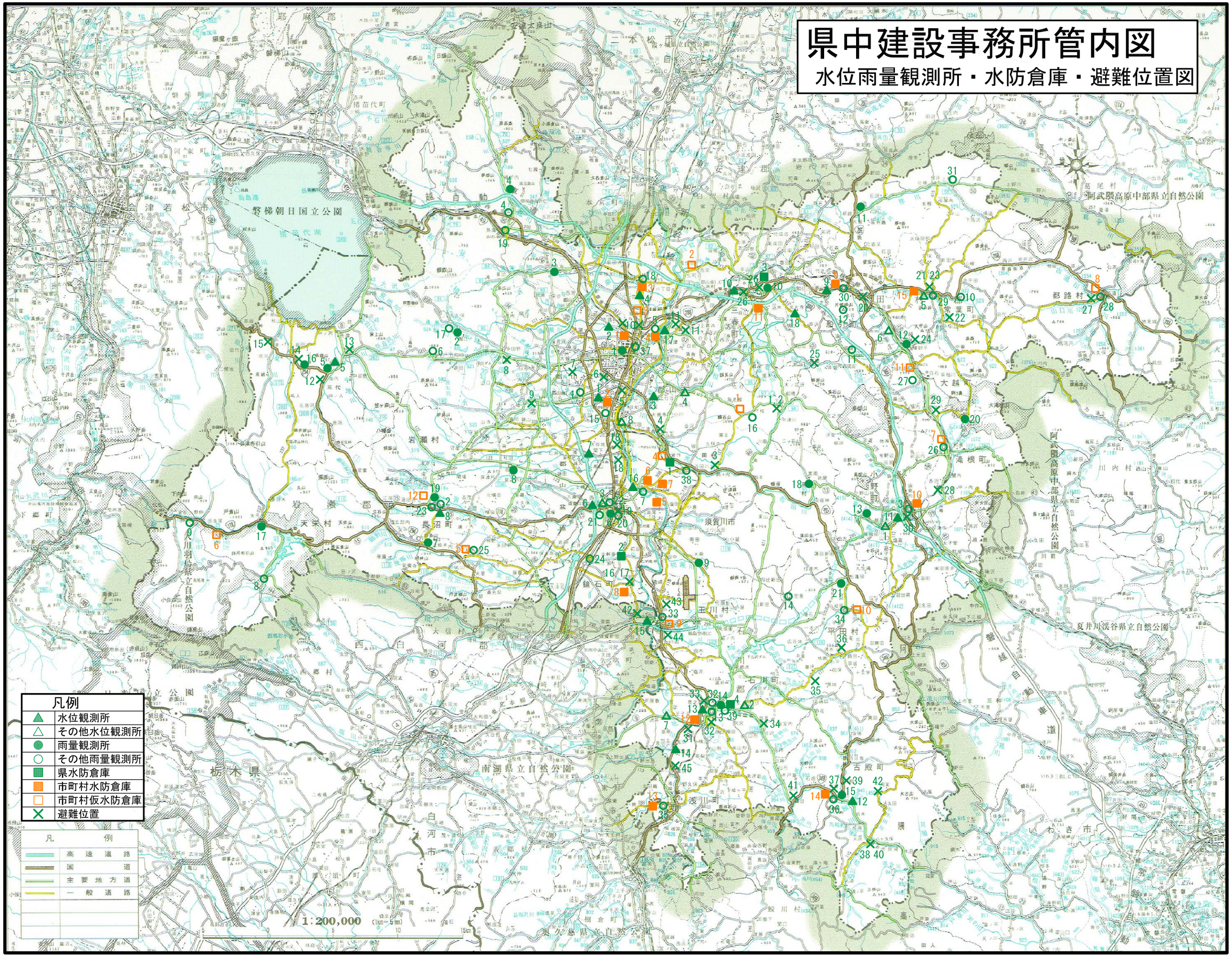

「この地図の作成に当たっては、国土地理院長の承認を得て、同院発行の
５万分の１地形図及び２万５千分の１地形図を使用したものである。
（承認番号　平17.総使 第 10-22 号）」

平成28年3月作成

県南建設事務所管内図

水位雨量観測所並びに 水防倉庫及び避難所位置図

（凡　例）

▲	水位観測所
△	その他の水位観測所
●	雨量観測所
○	その他の雨量観測所
■	県水防倉庫
■	市町村水防倉庫
□	市町村仮水防倉庫
◎	波高及び波高観測所
×	避難位置

道　路　表

No	一般県道
106	石川・矢吹線
111	高萩・塙線
137	泉崎・石川線
139	母畑・白河線
173	東館停車場線
174	磐城石井停車場線
175	磐城塙停車場線
176	近津停車場線
177	磐城棚倉停車場線
183	白坂停車場線
184	白坂停車場・小田倉線
185	久田野停車場線
186	矢吹停車場線
195	下関河内・小生瀬線
196	石井・大子線
230	矢祭山・八槻線
231	山本不動線
232	南湖公園線
242	赤坂東野・塙線
274	赤坂西野・石川線
275	明内・田中線
277	社田・浅川線
278	釜ノ子・金山線
279	高萩・久田野停車場線
280	中野・番沢線
281	増見・小田倉線
282	十日市・矢吹線
283	須賀川・矢吹線
284	曲木・中野目線
290	那須・甲子線
377	八溝山線
379	矢祭棚倉自転車道線
388	白坂・関辺線

位置図



凡　例

境界 / 高速道路 / 国道 / 主要地方道 / 一般県道 / 有料道路 / 地域高規格道路 / 冬期交通不能区間 / 交通不能区間 / 東北新幹線 / 主な広域農道・林道 / 都市計画区域 / 都市計画公園（10ha以上おおむね） / ダム（発電ダム・多目的） / 上流端 / 建設事務所・土木事務所 / 市役所・役場

県南建設事務所　〒961-0971 白河市字昭和町269番地　0248-23-1605
棚倉土木事務所　〒963-6123 東白川郡棚倉町大字関口字上志宝50番地1　0247-33-3131

北海道地図株式会社福島支店
電話(024)522-2557 GISMAP

会津若松建設事務所管内図

位置図

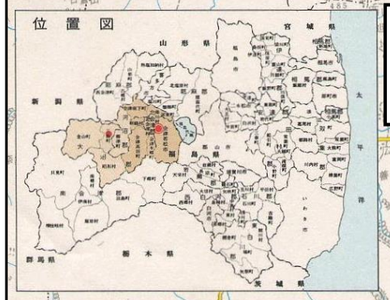

水位・雨量観測所並びに水防倉庫及び避難位置図

道路表

路線番号	一般国道
118	1 1 8 号
121	1 2 1 号
252	2 5 2 号
294	2 9 4 号
400	4 0 0 号
401	4 0 1 号
路線番号	主要地方道
21	喜多方会津坂下線
22	会津坂下会津高田線
23	会津高田上三寄線
32	柳津昭和線
33	会津坂下河東線
43	会津坂下山都線
53	会津高田柳津線
59	会津若松三島線
61	塩川山都線
64	会津若松裏磐梯線
69	北山会津若松線
72	会津坂下本郷線
路線番号	一般県道
127	会津坂下塩川線
128	会津若松会津高田線
130	会津高田会津本郷線
131	下郷会津本郷線
151	山都柳津線
152	橋本会津高田線
153	小林会津宮下停車場線
211	西若松停車場南町線
212	門田停車場線
213	芦ノ牧温泉停車場線
214	芦ノ牧温泉南停車場線
219	会津本郷停車場上米塚線
220	会津高田停車場線
221	新鶴停車場線
222	会津坂下停車場線
223	塔寺停車場線
224	会津坂本停車場線
225	会津柳津停車場線
226	会津郷戸停車場線
237	小栗山宮下線
325	湯川大町線
326	浜崎高野会津若松線
327	広田停車場線
328	中沢西若松停車場線
329	湯ノ上会津高田線
330	大内会津高田線
331	熊の目浜崎線
336	熱塩加納会津坂下線
337	喜多方河東線
340	上郷舟渡線
341	別舟渡線
342	藤小椋線
343	飯谷大巻線
344	名入西方停車場線
345	郷戸滝谷停車場線
346	舟ヶ鼻下郷線
352	布沢横田線
365	赤留塔寺線
366	滝谷桧原線
374	東山温泉線
376	湖南濃線
392	会津若松熱塩温泉自転車道線

河川表

猪苗代湖		館の川	
日橋川		大土川	
原川		只見川	
大清沢川		銀山川	
宮川		滝谷川	
旧宮川		東川	
佐賀瀬川		大谷川	
赤沢川		沼沢沢川	
藤川		沼沢沢沼	
氷玉川		入原川	
東尾岐川		野尻川	
湯川		玉川	
旧湯川		見沢川	
溜川		畑沢川	
金山川		輪の沢川	
不動川		柳沢川	
古川		風来沢川	
沢川		山入川	
闇川		大岐川	
大工川			

凡例

- 水位観測所
- その他の水位観測所
- 雨量観測所
- その他の雨量観測所
- 県水防倉庫
- 市町村水防倉庫
- 市町村仮水防倉庫

境界 / 高速道路 / 国道（指定区間）4車 / 国道（指定区間外）4車 / 主要地方道 4車 / 一般県道 4車 / 有料道路 / 冬期閉鎖区間 / 交通不能区間 / 主な広域農道・林道 完成 計画 / 都市計画区域 / 都市計画公園（おおむね10ha以上） / あいづ地方拠点都市地域 / 会津フレッシュリゾート構想 / ダム 発電ダム 多目的 かんがい用 / 国立・国定・県立公園 / 建設事務所・土木事務所 / 市役所・役場

平成20年3月

福島県喜多方建設事務所 水位・雨量観測所並びに 水防倉庫及び避難位置図

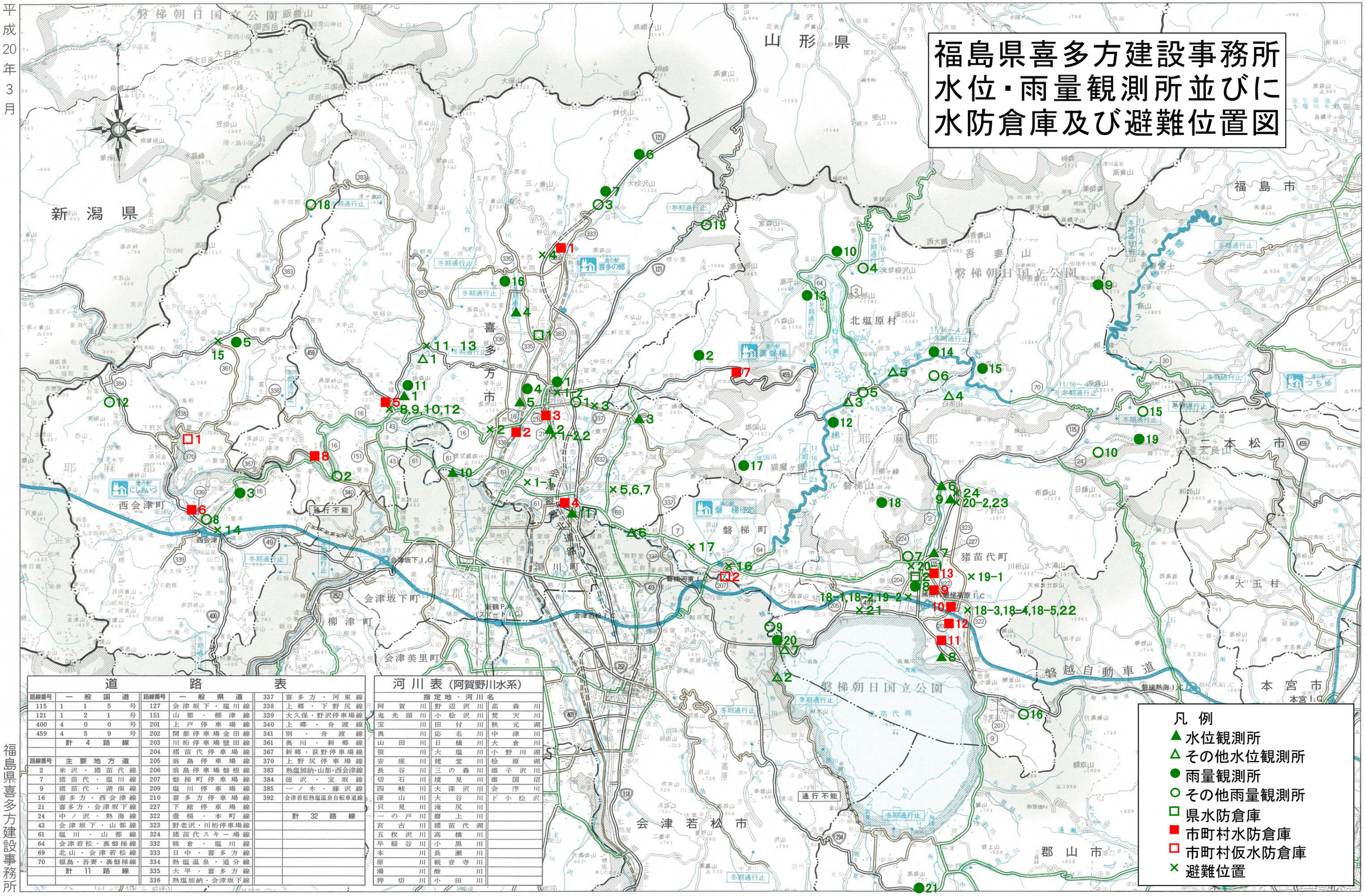

道路表

路線番号	一般国道
115	1 1 5 号
121	1 2 1 号
400	4 0 0 号
459	4 5 9 号
	計 4 路線

路線番号	主要地方道
2	米沢・猪苗代線
7	猪苗代・塩川線
9	猪苗代・湖南線
16	喜多方・西会津線
21	喜多方・会津坂下線
24	中ノ沢・熱海線
43	会津坂下・山都線
61	塩川・山都線
64	会津若松・裏磐梯線
69	北山・会津若松線
70	福島・吾妻・裏磐梯線
	計 11 路線

路線番号	一般県道
127	会津坂下・塩川線
151	山都・柳津線
201	上戸停車場線
202	関都停車場金田線
203	川桁停車場壁田線
204	猪苗代停車場線
205	翁島停車場線
206	翁島停車場磐根線
207	磐梯町停車場線
209	塩川停車場線
210	喜多方停車場線
227	下館停車場線
322	壺楊・本町線
323	野老沢・川桁停車場線
324	猪苗代スキー場線
332	熊倉・塩川線
333	日中・喜多方線
334	熱塩温泉・追分線
335	大平・喜多方線
336	熱塩加納・会津坂下線
337	喜多方・河東線
338	上郷・下野尻線
339	大久保・野沢停車場線
340	上郷・舟渡線
341	別・舟渡線
361	奥川・新郷線
367	新郷・荻野停車場線
370	上野尻停車場線
383	熱塩加納・山都・西会津線
384	徳沢・宝坂線
385	一ノ木・藤沢線
392	会津若松熱塩温泉自転車道線
	計 32 路線

河川表（阿賀野川水系）

指定地・河川名		
阿賀川	野辺沢川	高森川
鬼光頭川	小桧沢川	梵天川
宝川	田付川	秋元湖
奥川	応名川	中津川
山田川	日橋川	大倉川
笹川	大塩川	小野川湖
安座川	姥堂川	桧原湖
長谷川	三の森川	雄子沢川
切石川	境見川	雄国沼
四畝川	大深沢川	会津川
深山川	大谷川	下小桧沢
只見川	滝尻川	
一の戸川	磨上川	
宮古川	猪苗代湖	
五枚沢川	高橋川	
早稲谷川	小黒川	
本川	長瀬川	
原川	観音寺川	
濁川	醍川	
押切川	小田川	

凡例
- ▲ 水位観測所
- △ その他水位観測所
- ● 雨量観測所
- ○ その他雨量観測所
- □ 県水防倉庫
- ■ 市町村水防倉庫
- □ 市町村仮水防倉庫
- × 避難位置

1：200,000 (1km＝5mm)

0 5 10 15

福島県喜多方建設事務所

「この地図は、国土地理院長の承認を得て、同院発行の5万分の1地形図を複製したものである。（承認番号　平27東複、第6号）」

平成28年3月作成

福島県南会津建設事務所管内図

水位雨量観測所並びに水防倉庫及び避難位置図



凡例

	行政界
	会津縦貫南道路
	国道
	主要地方道
	一般県道
冬期通行止	冬期閉鎖区間
交通不能	交通不能区間
	異常気象時通行規制区間
	特殊通行規制区間
	小学校・中学校・高等学校
	水位観測所(テレメーター)
	雨量観測所(テレメーター)
	冬期気象システム
	雪量観測所
	道路標示板
	温度表示板
	ライブカメラ
	砂防指定地
(完成) (計画・施工中)	堰堤
	急傾斜地崩壊危険区域
	地すべり防止区域
	一級河川上流端
	準用河川上流端
	国土交通省直轄区間
	都市計画区域
	用途地域
	国有林・保安林
	国立・国定・県立公園
	会津フレッシュリゾート

一級河川表

阿賀野川水系

名称	延長(m)	一般河川適用年月日	旧河川法に基づく適用又は準用年月日	河川区域指定年月日
阿賀野川(常安橋)	145,117	S41. 4. 1	T6. 4. 1	S51. 3. 30
只見川(常安橋)	145,188	S41. 4. 1	T15. 2. 22	S51. 3. 30
塩沢川	3,000	S41. 4. 1	S26. 2. 1	S51. 3. 30
小塩沢川	500	S50. 4. 1		S51. 3. 30
蘭生川	8,800	S41. 4. 1	S26. 2. 1	S51. 3. 30
叶津川	18,325	S41. 4. 1	S6. 9. 7	S51. 3. 30
伊南川	80,176	S41. 4. 1	S5. 2. 4	S51. 3. 30
橋戸川	5,000	S42. 6. 1		S51. 3. 30
小川沢川	7,600	S41. 4. 1	S38. 5. 14	S51. 3. 30
後田川	1,700	S48. 4. 12		S51. 3. 30
初瀬川	1,000	S41. 4. 1 S43. 4. 8		S51. 3. 30
黒谷川	27,651	S41. 4. 1	S5. 2. 4	S51. 3. 30
大白沢川	3,000	S45. 4. 20		
布沢川	7,200	S41. 4. 1	S22. 8. 21	S51. 3. 30
太田川	2,500	S45. 4. 20		
野々沢川	3,000	S44. 3. 20		S51. 3. 30
塩岐川	4,909	S41. 4. 1	S15. 4. 8	S51. 3. 30
下山沢川	3,600	S47. 5. 4		S51. 3. 30
原沢川	2,500	S42. 6. 1		S51. 3. 30
鹿本川	5,800	S41. 4. 1	S26. 2. 1	S51. 3. 30
深沢川	1,500	S43. 4. 8		S51. 3. 30
小屋川	7,600	S41. 4. 1	S24. 4. 18	S51. 3. 30
久入川	2,200	S44. 3. 20		S51. 3. 30
小滝川	4,000	S44. 4. 1	S23. 8. 21	S51. 3. 30
白沢川	1,600	S43. 4. 8		S51. 3. 30
宮沢入川	1,600	S45. 4. 20		S51. 3. 30
館岩川	29,391	S41. 4. 1 S42. 6. 1	S5. 2. 4	S51. 3. 30
西根川	11,400	S42. 6. 1		S51. 3. 30
湯岐川	8,200	S42. 6. 1		S51. 3. 30
鱒沢川	6,000	S42. 6. 1		S51. 3. 30
伊与戸川	3,500	S44. 3. 20		S51. 3. 30
保城川	2,200	S42. 6. 1		S51. 3. 30
白沼寺川	800	S51. 4. 1		
下の沢	800	S41. 4. 1		S51. 3. 30
上の沢	800	S41. 4. 1		
舟岐川	1,900	S41. 4. 1		S51. 3. 30
田の口沢川	1,100	S43. 4. 8		S51. 3. 30
臼戸川	14,300	S41. 4. 1	S26. 2. 1	S52. 1. 18
柚沢	12,000	S41. 4. 1		
南沢	4,000	S41. 4. 1		
ミノコクリ沢	1,900	S41. 4. 1		
大津岐川	7,800	S41. 4. 1		S51. 3. 30
一の沢	4,100	S41. 4. 1		
滝沢	5,200	S41. 4. 1		

準用河川表

名称	延長(m)	準用河川適用年月日	備考
井戸上沢川	450	S50. 3. 28	只見町
小赤沢川	400	S50. 3. 28	〃
根岸沢川	720	S50. 3. 28	〃
仮安沢川	430	S50. 3. 28	〃
黒沢川	750	S50. 3. 28	〃
長沢沢川	700	S50. 3. 28	〃
番屋川	3,000	S50. 4. 21	南会津町
宮沢入川	500	S50. 4. 21	〃
和貴沢川	950	S51. 9. 1	下郷町
南光沢川	450	S51. 9. 1	〃
桑取火沢川	1,350	S51. 9. 1	〃
小山沢川	500	S51. 9. 1	〃
番屋川	3,500	S51. 9. 1	〃
牧川	1,530	S51. 9. 1	〃
源次郎沢川	320	S51. 9. 1	〃
大沢川	4,200	S51. 9. 1	〃
関女川	2,200	S51. 9. 1	〃
男ソサ川	2,400	S51. 9. 1	〃
沢川	260	H2. 9. 10	南会津町
西沢川	866	S63. 11. 21	〃
上糸沢川	400	S63. 12. 23	〃
上米子沢	400	S60. 10. 9	檜枝岐村
小塩沢	3		
大桧沢川	67		
滝倉沢川	15		

道

路線名	実延(km)
一般国道	
国道118号	14.9
国道121号	37.7
国道252号	29.5
国道289号	88.6
国道352号	75.7
国道400号	11.1
国道401号	17.4
主要地方道	
①沼田檜枝岐線	13.1

《凡例》

●	雨量観測所
○	その他雨量観測所
▲	水位観測所
△	その他水位観測所
■	県水防倉庫
■	町村水防倉庫
□	町村仮水防倉庫
×	避難位置

1:100,000

福島県　南会津建設事務所

平成15年1月作成

相双建設事務所管内図

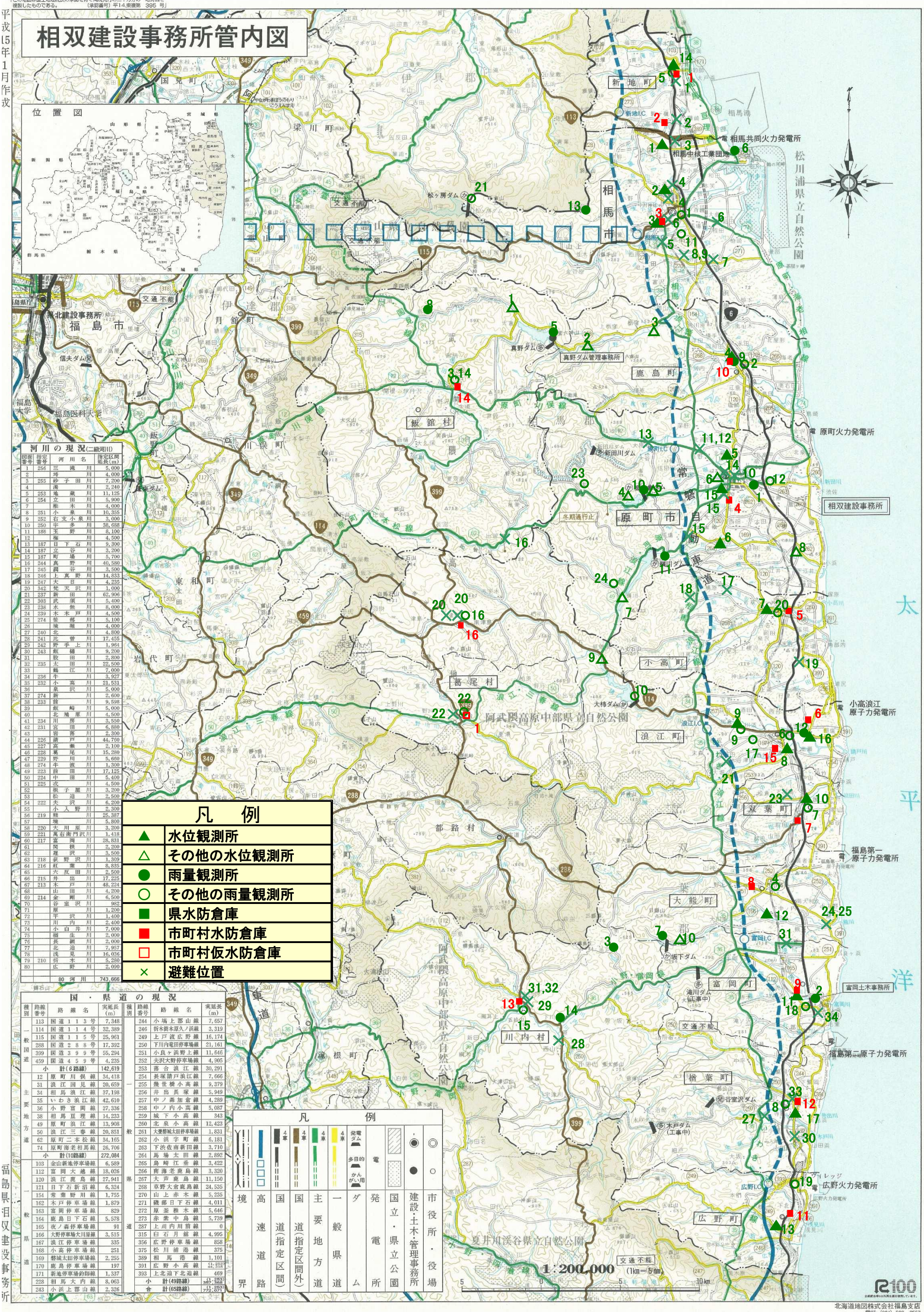

凡例

▲	水位観測所
△	その他の水位観測所
●	雨量観測所
○	その他の雨量観測所
■	県水防倉庫
■	市町村水防倉庫
□	市町村仮水防倉庫
×	避難位置

河川の現況(二級河川)

図面番号	指定番号	河川名	指定区間延長(m)
1	256	三滝川	5,000
2		埒川	4,000
3	255	砂子田川	7,200
4		湯川	2,240
5	253	地蔵川	11,125
6	254	立田川	5,900
7		椎木川	4,000
8	251	小泉川	10,355
9	252	右支小泉川	3,000
10	250	宇多川	38,688
11	186	玉野川	8,100
12		梅川	4,500
13	187	日下石川	9,300
14	187	立谷川	3,200
15	187	町場川	5,700
16	244	真野川	40,580
17	245	潤谷川	3,500
18	246	上真野川	14,833
19	247	大日川	4,235
20	342	梵天沢川	1,000
21	237	新田川	62,906
22	303	武須川	5,400
23	238	水無川	8,000
24	239	木木戸川	4,500
25	274	笹部川	5,100
26		境堀川	4,000
27	240	北川	4,800
28	241	比曽川	17,455
29	242	野手上川	1,964
30	243	飯樋川	9,200
31		股田川	2,800
32	235	太田川	22,500
33		鶴江川	7,000
34	236	牛川	3,927
35	232	小高川	21,531
36		泉沢川	5,000
37	274	新川	2,600
38	233	前川	9,598
39		飯崎川	5,000
40		北鳩原川	4,500
41	234	川房川	3,550
42	231	宮田川	6,880
43		岩落川	2,300
44	226	請戸川	44,760
45	227	高瀬川	2,100
46	228	葛尾川	15,280
47	229	野川川	5,660
48	274	牛渡川	1,300
49	223	前田川	17,125
50	224	中田川	5,400
51	225	戎川	4,500
52		根子屋川	3,200
53		松迫川	2,500
54	222	夫沢川	6,200
55		小入野川	2,300
56	219	熊川	25,387
57		境川	5,800
58	220	大川原川	3,200
59	221	萬右衛門沢川	1,418
60	217	富岡川	28,831
61		関根川	2,200
62		遅沢川	3,500
63	218	荻野沢川	1,309
64	216	紅葉川	8,835
65		六反田川	2,500
66	215	井出川	17,225
67	213	木戸川	48,224
68		山田川	4,200
69	214	金剛川	6,500
70		谷室沢川	982
71		原川	1,200
72		平沢川	1,400
73		川内川	2,400
74		小白井川	7,000
75		楢生川	2,000
76		長網川	2,000
77		北迫川	7,957
78		浅見川	16,036
79	210	折木川	5,280
80		広野川	2,090
		80 河川	743,666

国・県道の現況

種別	路線番号	路線名	実延長(m)
一般国道	113	国道113号	7,348
	114	国道114号	32,389
	115	国道115号	25,961
	288	国道288号	17,392
	399	国道399号	55,294
	459	国道459号	4,235
		小計(6路線)	142,619
主要地方道	12	原町川俣線	34,418
	31	浪江国見線	20,659
	34	相馬浪江線	37,198
	35	いわき浪江線	42,610
	36	小野富岡線	27,336
	38	相馬亘理線	14,233
	49	原町浪江線	13,908
	50	浪江三春線	20,851
	62	原町二本松線	34,165
	74	原町海老相馬線	26,706
		小計(10路線)	272,084
一般県道	103	金山新地停車場線	6,589
	112	富岡大越線	18,026
	120	浪江鹿島線	27,941
	121	日下石新沼線	6,324
	154	常葉野川線	1,755
	162	木戸停車場線	1,879
	163	富岡停車場線	829
	164	鹿島日下石線	5,578
	165	夜ノ森停車場線	91
	166	大野停車場大川原線	3,515
	167	浪江停車場線	335
	168	小高停車場線	251
	169	磐城太田停車場線	2,255
	170	鹿島停車場線	197
	171	新地停車場釣師線	1,337
	228	相馬大内線	8,063
	243	小浜上郡山線	2,326
一般県道	244	小塙上郡山線	7,657
	246	折木筒木原久ノ浜線	3,319
	249	上戸渡広野線	16,174
	250	下川内竜田停車場線	21,161
	251	小良ヶ浜野上線	11,646
	252	夫沢大野停車場線	4,905
	253	落合浪江線	30,291
	254	長塚請戸浪江線	7,666
	255	幾世橋小高線	9,379
	256	井出長塚線	5,949
	257	中ノ森加倉線	4,289
	258	中ノ内小高線	5,087
	259	城下小高線	343
	260	北泉小高線	12,423
	261	大甕磐城太田停車場線	1,831
	262	小浜字町線	6,181
	263	下渋佐南新田線	3,710
	264	馬場太田線	2,892
	265	島崎江垂線	3,422
	266	南海老鹿島線	3,320
	267	大芦鹿島線	11,150
	268	草野大倉鹿島線	24,535
	270	山上赤木線	5,235
	271	磯部日下石線	4,011
	272	原釜椎木線	5,646
	273	赤紫中島線	5,739
	287	上川内川前線	0
	315	臼石月舘線	4,995
	356	広野停車場線	858
	375	松川浦港線	375
	389	相馬港線	1,101
	391	広野小高線	(1,253) 44,318
	393	上北迫下北迫線	469
		小計(49路線)	(1,253) 357,368
		合計(65路線)	(1,253) 772,071

凡例

境界	
高速道路	
国道(指定区間)	4車
国道(指定区間外)	4車
主要地方道	4車
一般県道	4車
ダム	発電ダム / 多目的 / かんがい用
発電所	電
国立・県立公園	
建設・土木・管理事務所	
市役所・役場	

北海道地図株式会社福島支店
電話 (024) 522-2557

福島県いわき建設事務所管内図

いわき建設事務所・小名浜港湾建設事務所

水位雨量観測所並びに
水防倉庫及び避難所位置図

凡　　例

▲	水位観測所
△	その他の水位観測所
●	雨量観測所
○	その他の雨量観測所
■	県水防倉庫
■	市町村水防倉庫
□	市町村仮設水防倉庫
◎	潮位及び波高計観測所
×	避難位置