新たな土砂災害の発生のおそれのある箇所　位置図　　川内村（１）

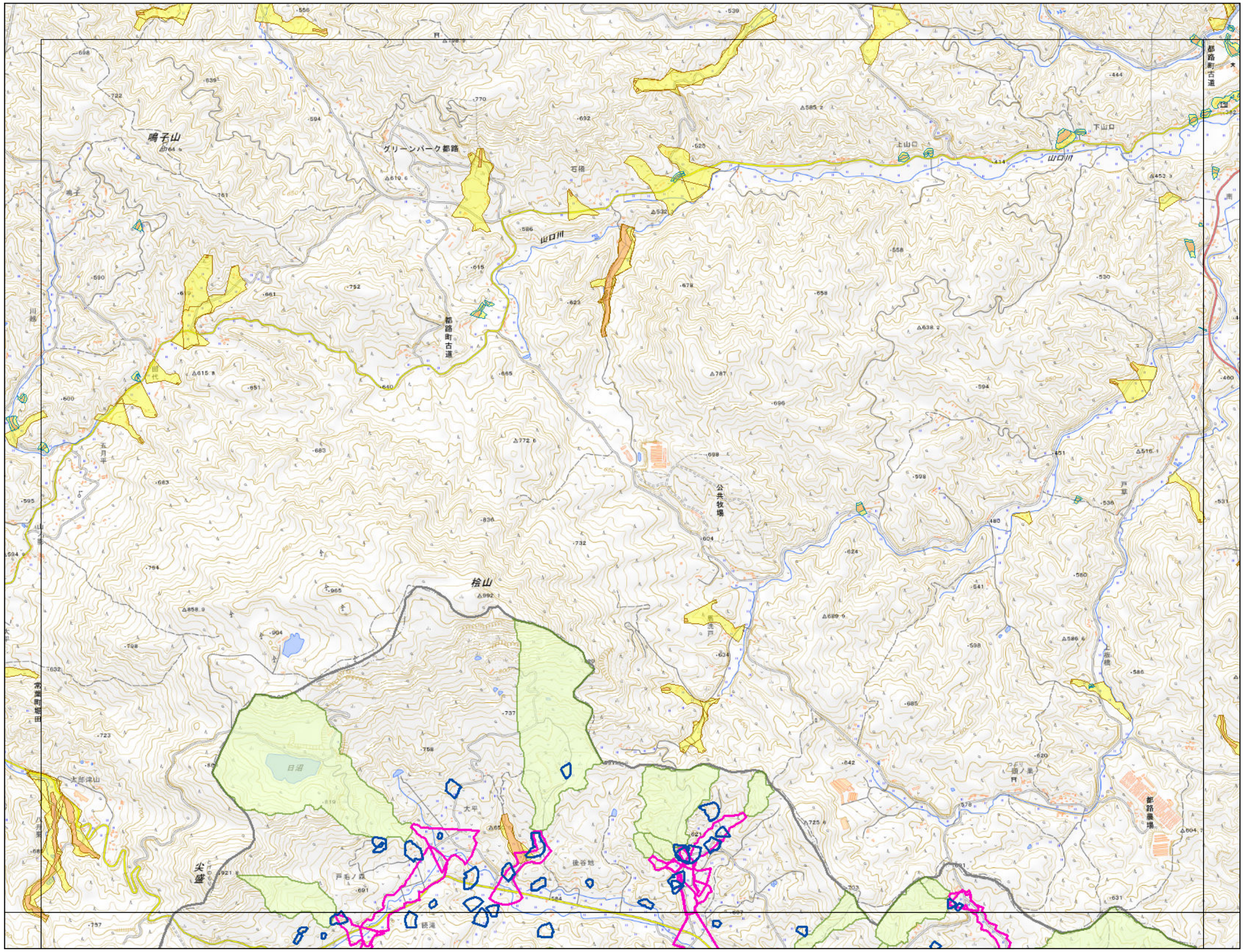

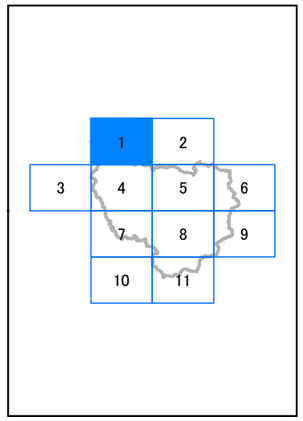

凡例

新たな土砂災害の発生のおそれのある箇所

- 被害想定範囲（急傾斜地の崩壊）
- 被害想定範囲（土石流）
- 流域

土砂災害特別警戒区域

- 急傾斜地の崩壊
- 土石流

土砂災害警戒区域

- 急傾斜地の崩壊
- 土石流

N

0　0.25　0.5　1

km

1:25,000

背景には国土地理院の地理院地図（標準地図）を使用

新たな土砂災害の発生のおそれのある箇所　位置図　　川内村（２）

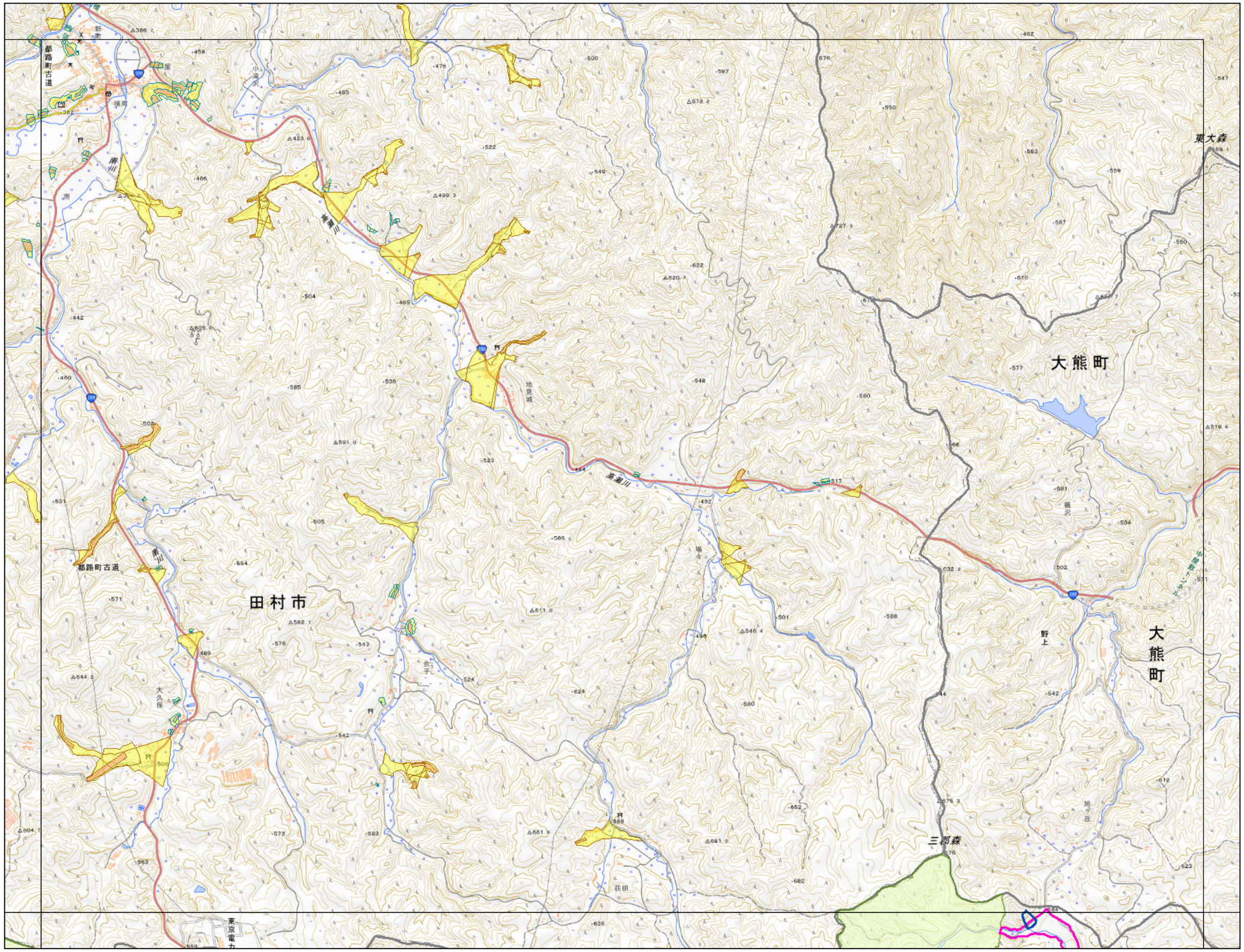

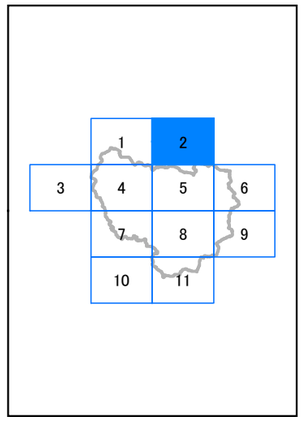

凡例

新たな土砂災害の発生のおそれのある箇所

- 被害想定範囲（急傾斜地の崩壊）
- 被害想定範囲（土石流）
- 流域

土砂災害特別警戒区域

- 急傾斜地の崩壊
- 土石流

土砂災害警戒区域

- 急傾斜地の崩壊
- 土石流

N

0　0.25　0.5　1

km

1:25,000

背景には国土地理院の地理院地図（標準地図）を使用

新たな土砂災害の発生のおそれのある箇所　位置図　　川内村（３）

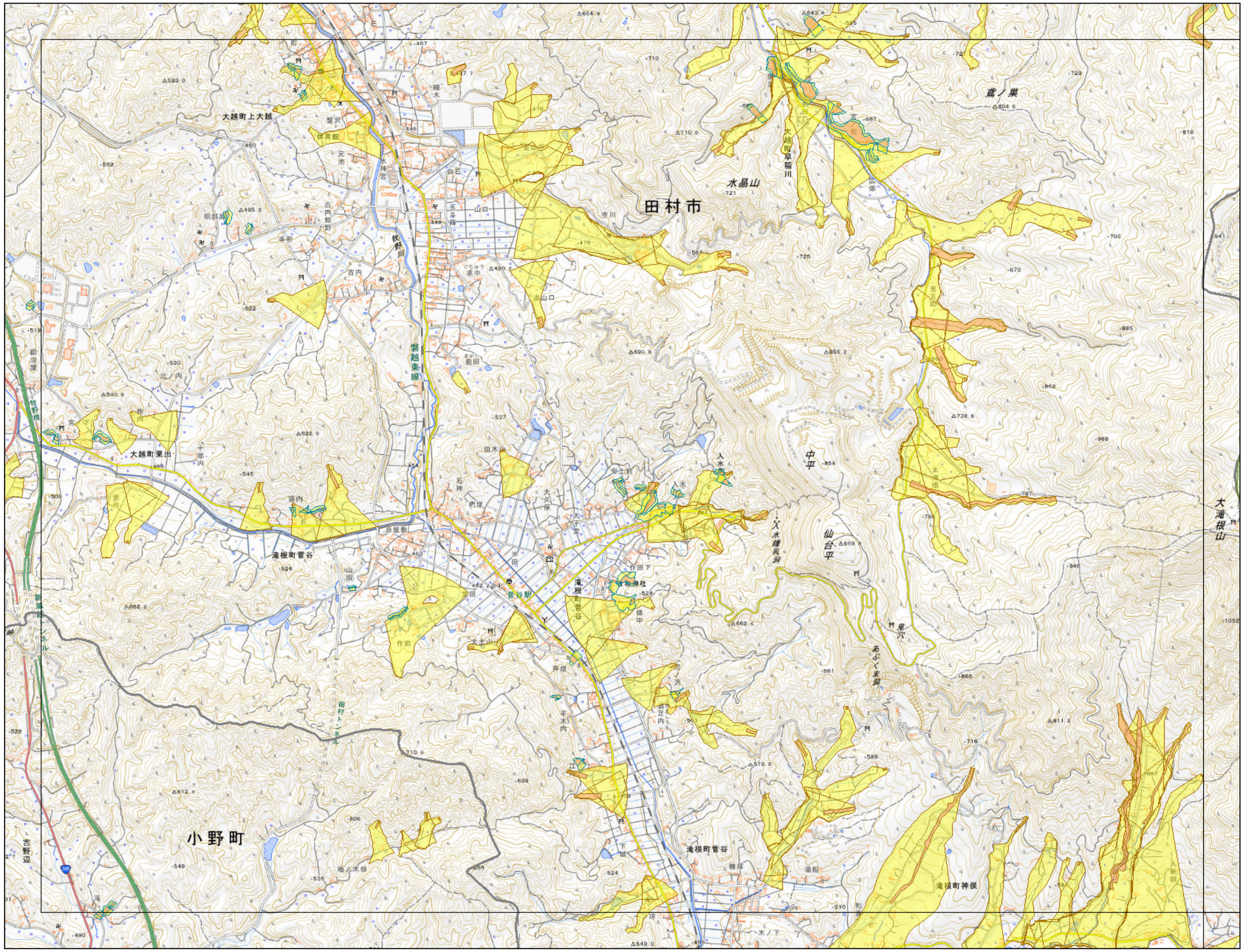

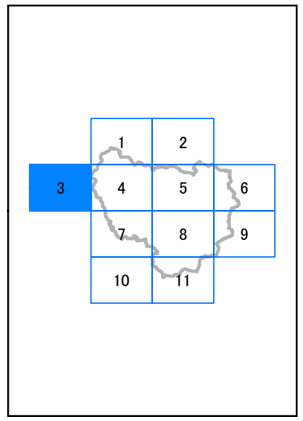

凡例

新たな土砂災害の発生のおそれのある箇所

- 被害想定範囲（急傾斜地の崩壊）
- 被害想定範囲（土石流）
- 流域

土砂災害特別警戒区域

- 急傾斜地の崩壊
- 土石流

土砂災害警戒区域

- 急傾斜地の崩壊
- 土石流

N

0　0.25　0.5　1

km

1:25,000

背景には国土地理院の地理院地図（標準地図）を使用

新たな土砂災害の発生のおそれのある箇所　位置図　　川内村（４）

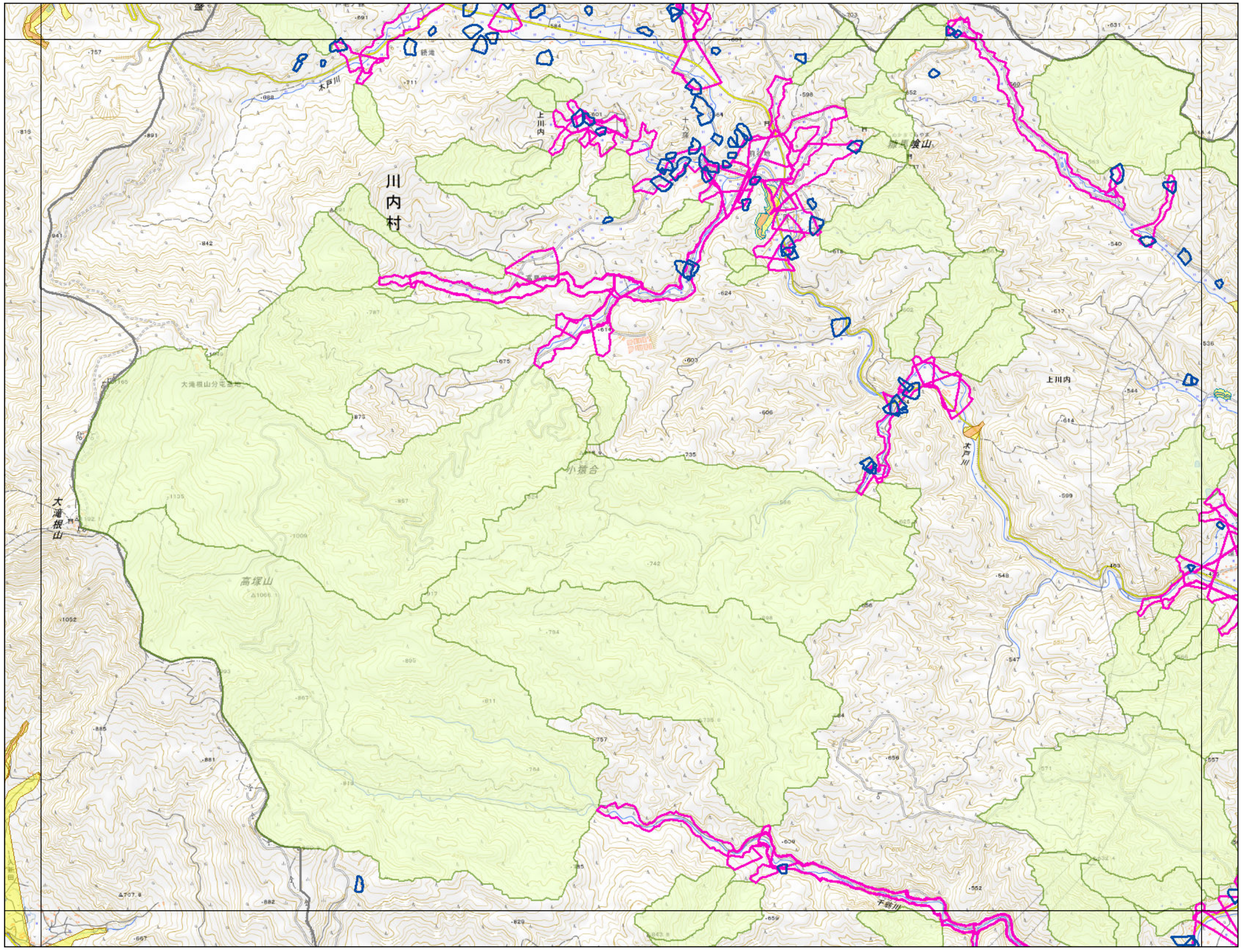

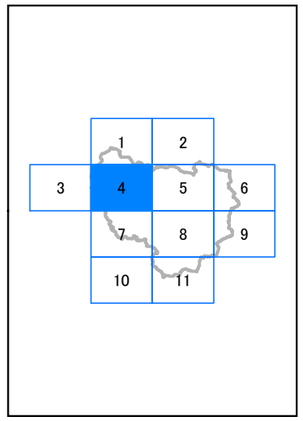

凡例

新たな土砂災害の発生のおそれのある箇所

- 被害想定範囲（急傾斜地の崩壊）
- 被害想定範囲（土石流）
- 流域

土砂災害特別警戒区域

- 急傾斜地の崩壊
- 土石流

土砂災害警戒区域

- 急傾斜地の崩壊
- 土石流

N

0　0.25　0.5　1

km

1:25,000

背景には国土地理院の地理院地図（標準地図）を使用

新たな土砂災害の発生のおそれのある箇所　位置図　　川内村（５）

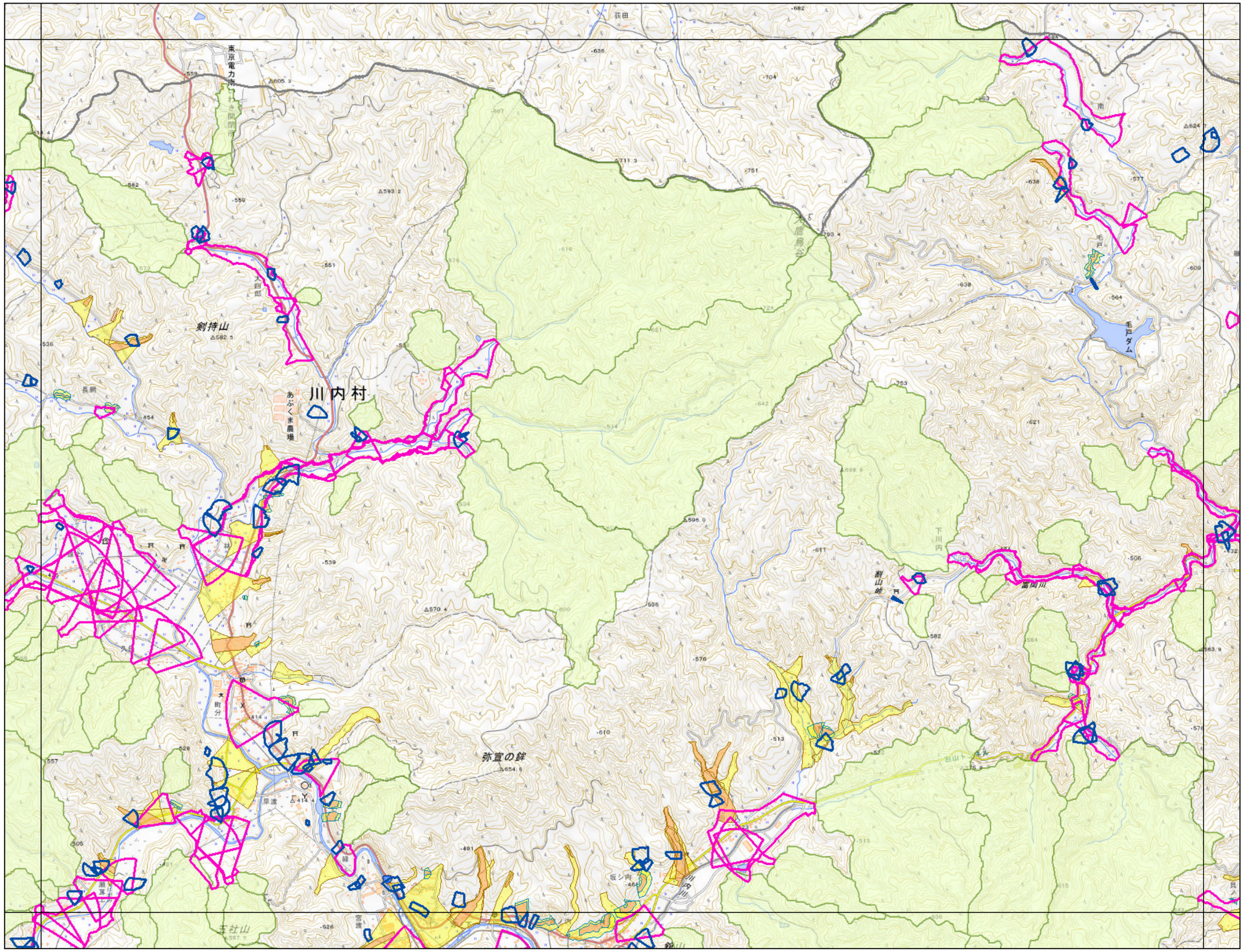

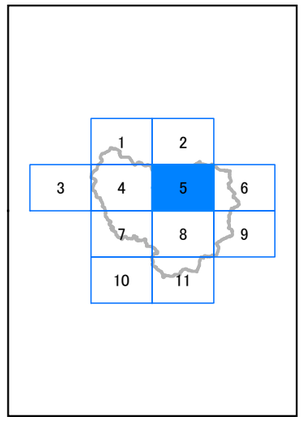

凡例

新たな土砂災害の発生のおそれのある箇所

- 被害想定範囲（急傾斜地の崩壊）
- 被害想定範囲（土石流）
- 流域

土砂災害特別警戒区域

- 急傾斜地の崩壊
- 土石流

土砂災害警戒区域

- 急傾斜地の崩壊
- 土石流

N

0　0.25　0.5　1

km

1:25,000

背景には国土地理院の地理院地図（標準地図）を使用

新たな土砂災害の発生のおそれのある箇所　位置図　　川内村（６）

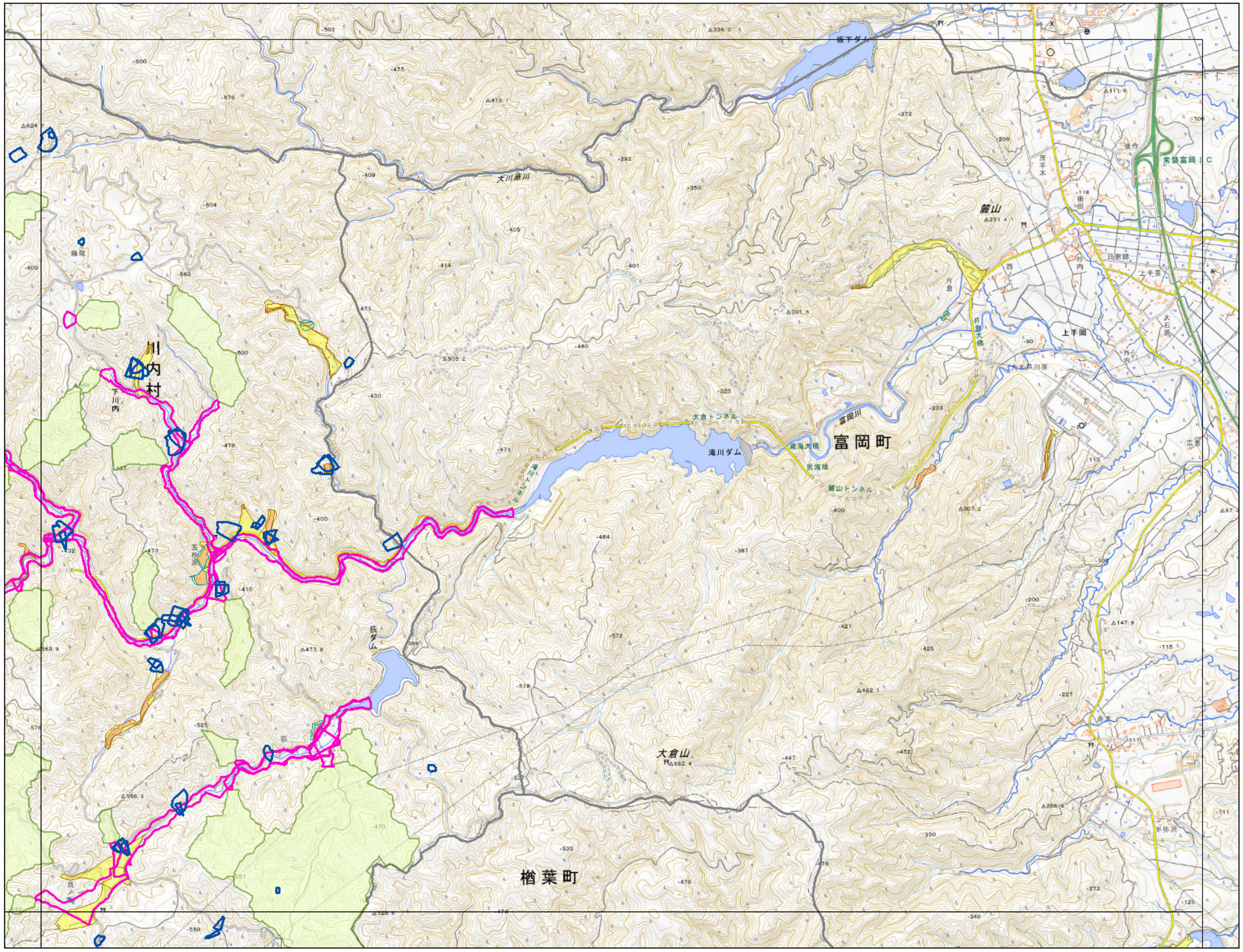

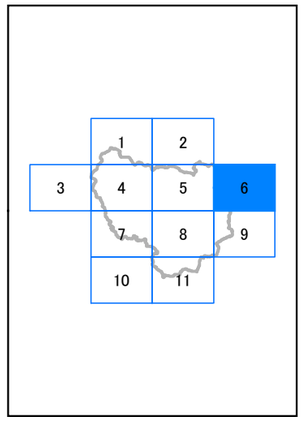

凡例

新たな土砂災害の発生のおそれのある箇所

- 被害想定範囲（急傾斜地の崩壊）
- 被害想定範囲（土石流）
- 流域

土砂災害特別警戒区域

- 急傾斜地の崩壊
- 土石流

土砂災害警戒区域

- 急傾斜地の崩壊
- 土石流

N

0　0.25　0.5　1

km

1:25,000

背景には国土地理院の地理院地図（標準地図）を使用

新たな土砂災害の発生のおそれのある箇所　位置図　　川内村（７）

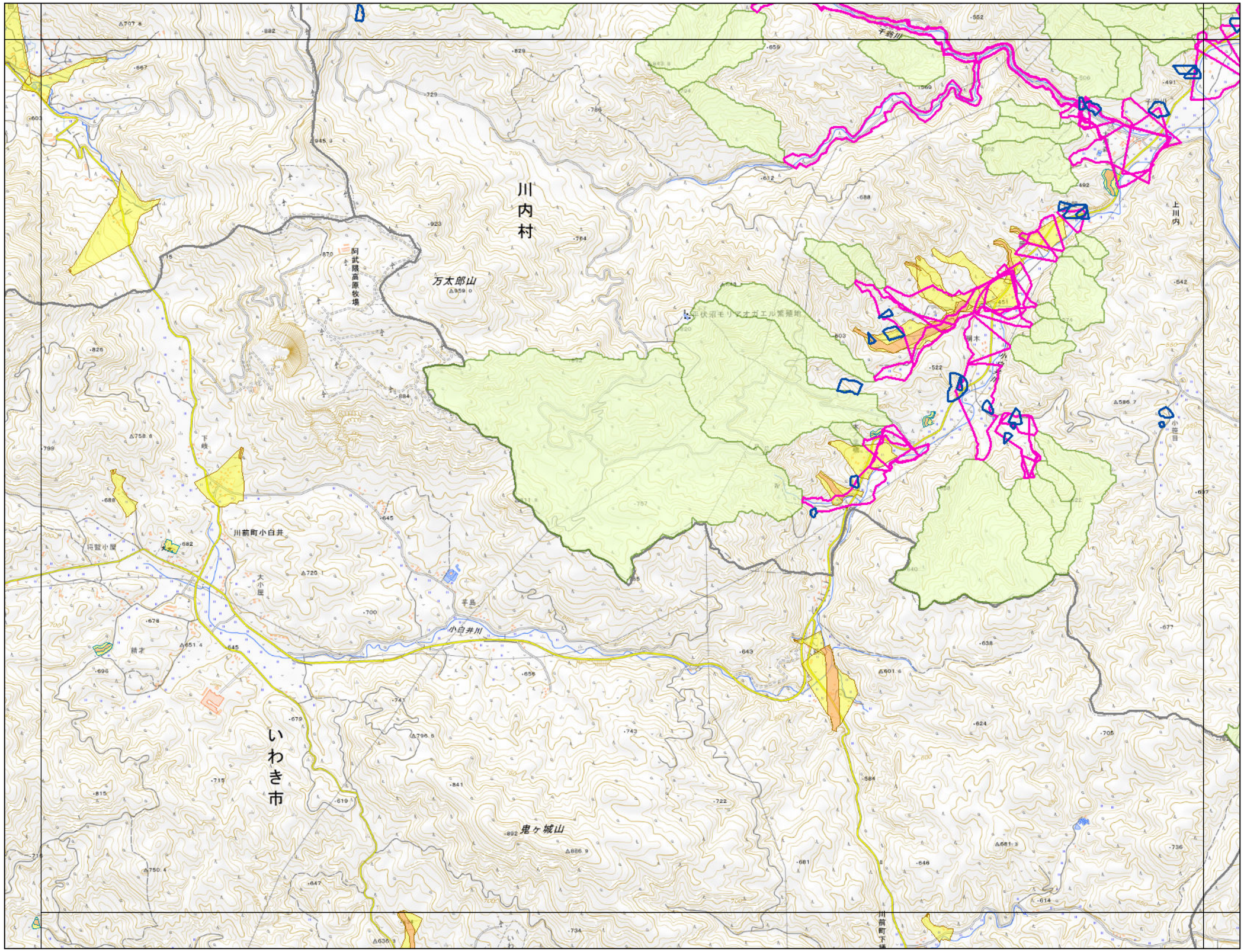

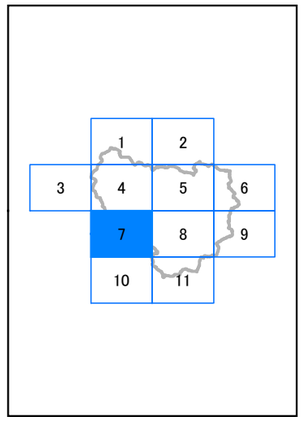

凡例

新たな土砂災害の発生のおそれのある箇所

- 被害想定範囲（急傾斜地の崩壊）
- 被害想定範囲（土石流）
- 流域

土砂災害特別警戒区域

- 急傾斜地の崩壊
- 土石流

土砂災害警戒区域

- 急傾斜地の崩壊
- 土石流

N

0　0.25　0.5　1

km

1:25,000

背景には国土地理院の地理院地図（標準地図）を使用

新たな土砂災害の発生のおそれのある箇所　位置図　　川内村（８）

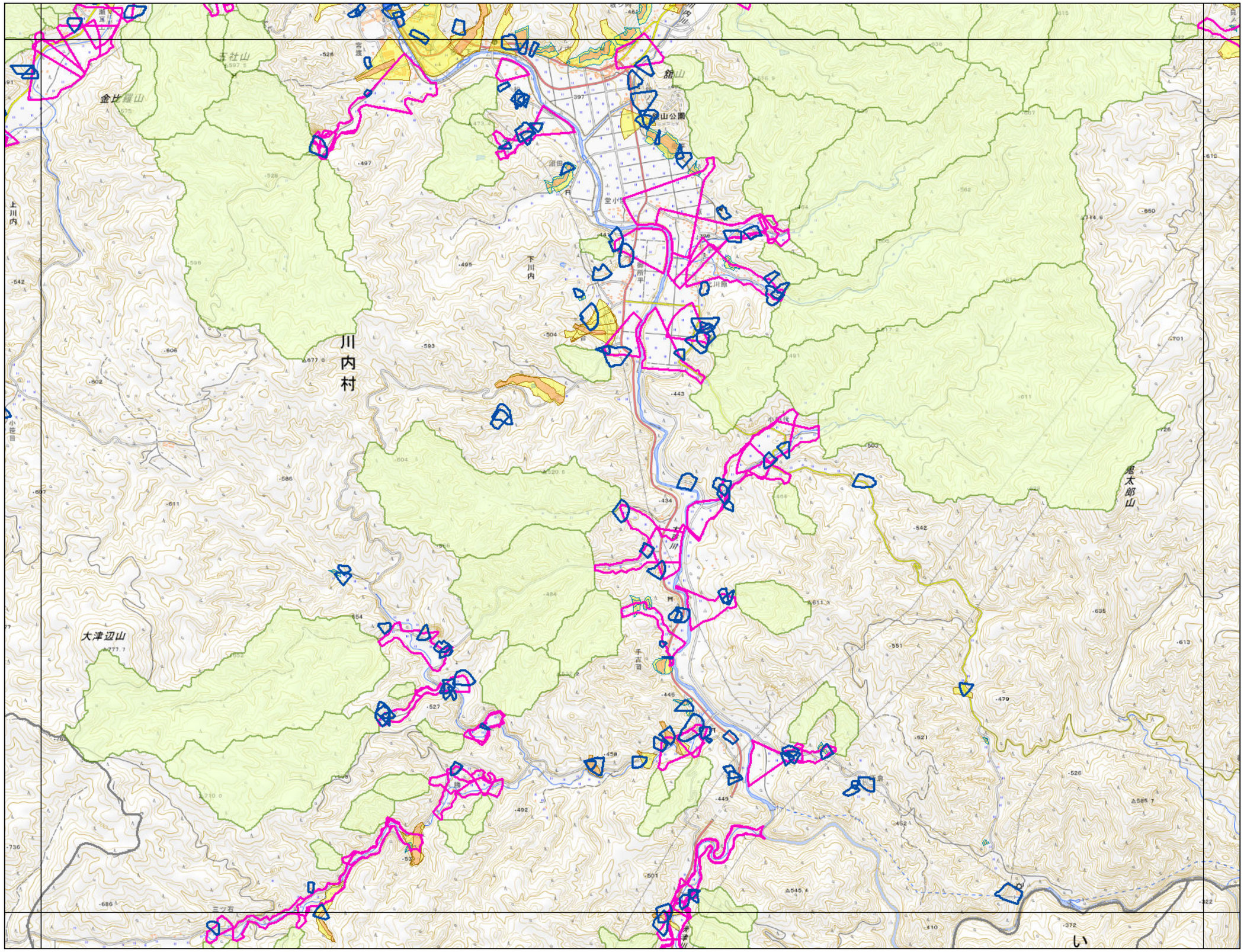

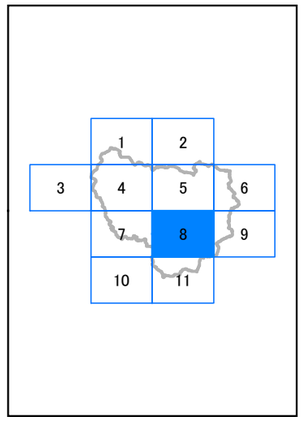

凡例

新たな土砂災害の発生のおそれのある箇所

- 被害想定範囲（急傾斜地の崩壊）
- 被害想定範囲（土石流）
- 流域

土砂災害特別警戒区域

- 急傾斜地の崩壊
- 土石流

土砂災害警戒区域

- 急傾斜地の崩壊
- 土石流

N

0　0.25　0.5　1

km

1:25,000

背景には国土地理院の地理院地図（標準地図）を使用

新たな土砂災害の発生のおそれのある箇所　位置図　　川内村（９）

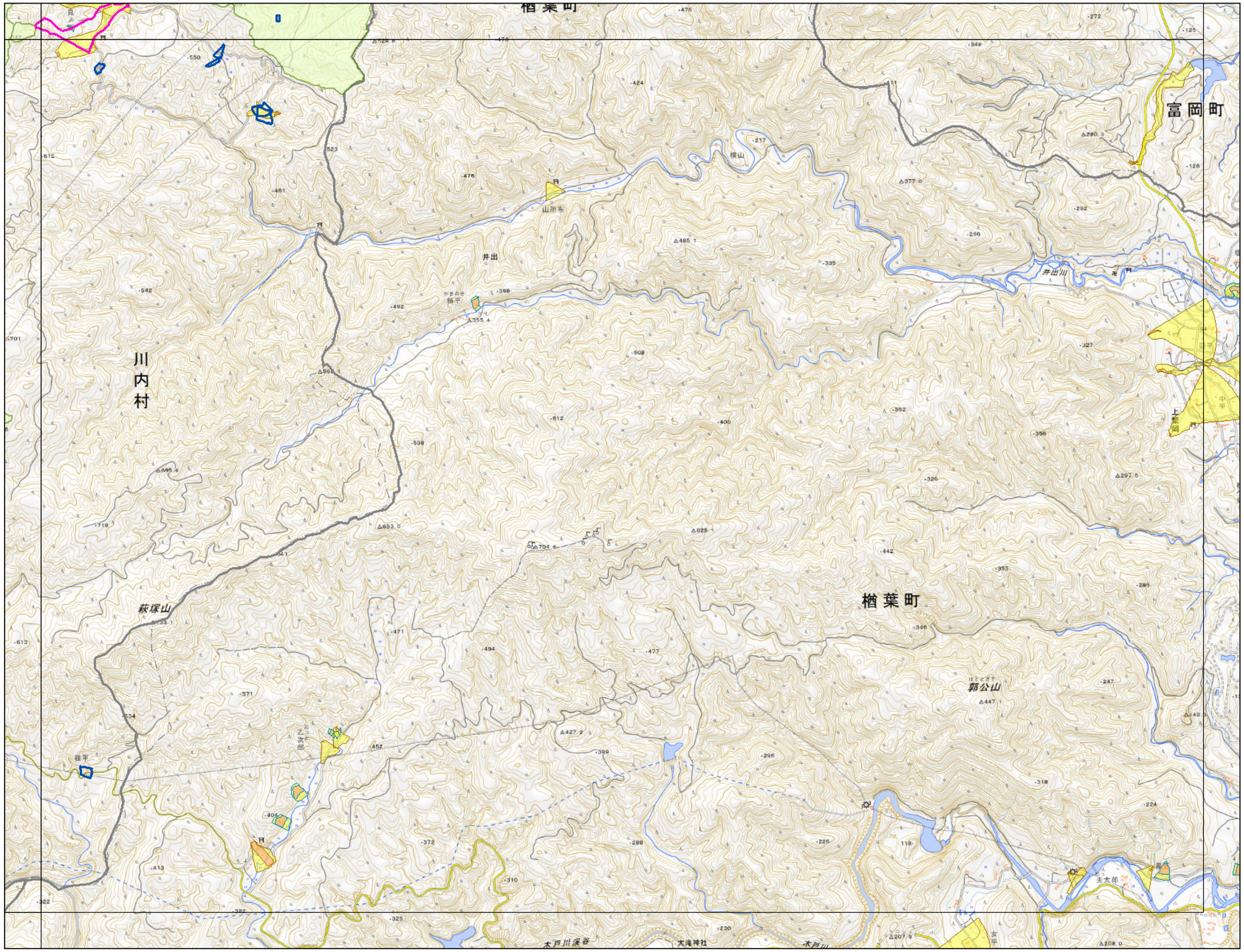

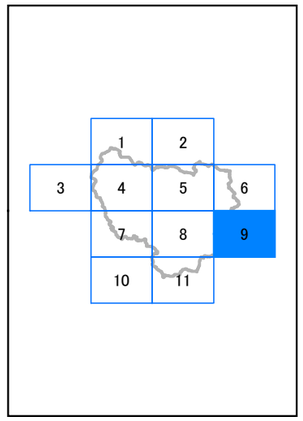

凡例

新たな土砂災害の発生のおそれのある箇所

- 被害想定範囲（急傾斜地の崩壊）
- 被害想定範囲（土石流）
- 流域

土砂災害特別警戒区域

- 急傾斜地の崩壊
- 土石流

土砂災害警戒区域

- 急傾斜地の崩壊
- 土石流

N

0　0.25　0.5　1

km

1:25,000

背景には国土地理院の地理院地図（標準地図）を使用

新たな土砂災害の発生のおそれのある箇所　位置図　　川内村（ 10 ）

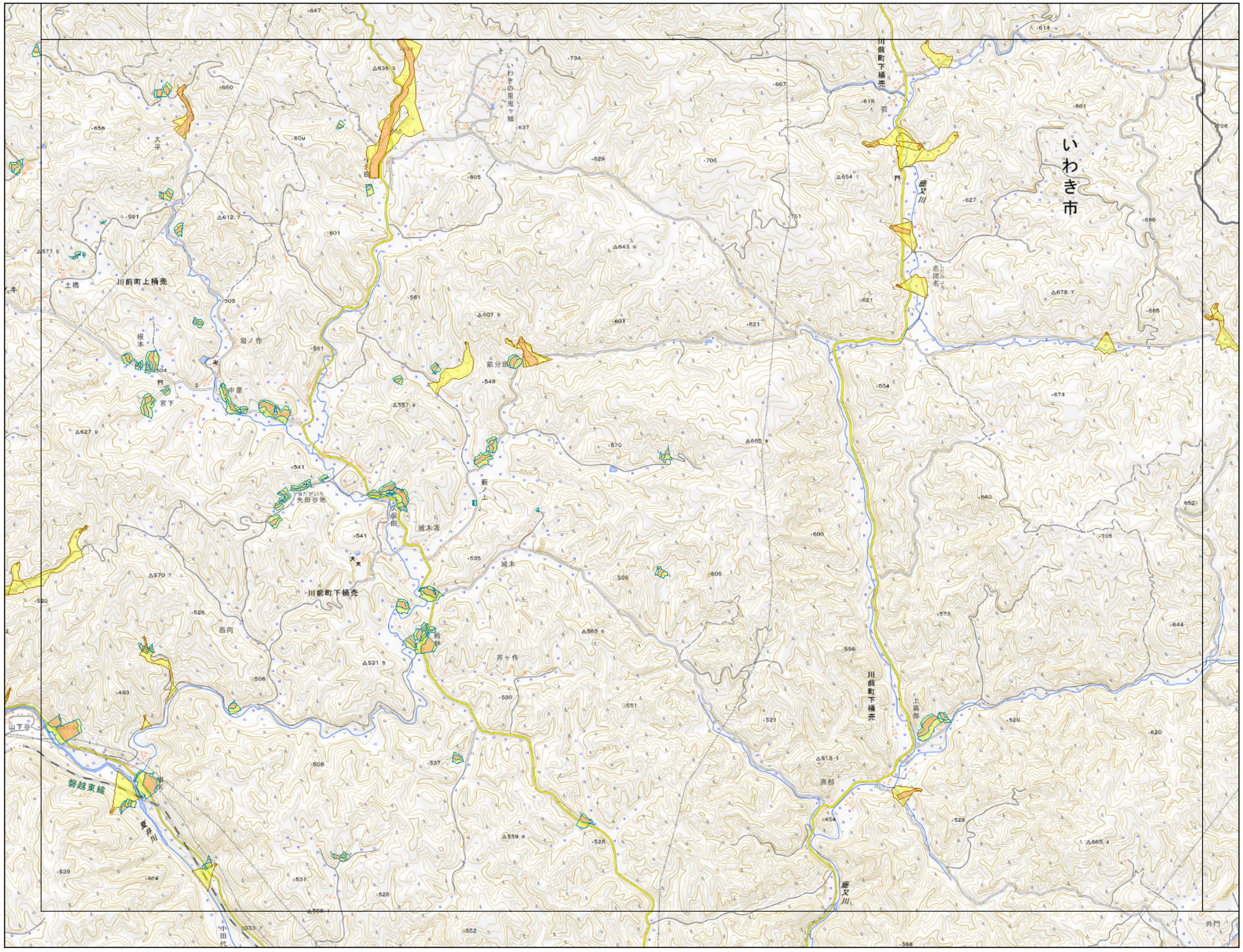

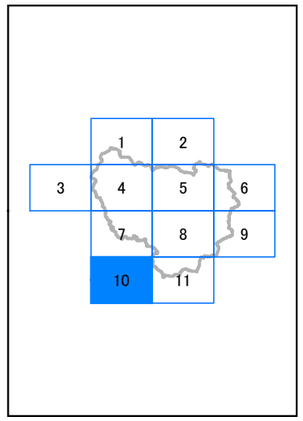

凡例

新たな土砂災害の発生のおそれのある箇所

- 被害想定範囲（急傾斜地の崩壊）
- 被害想定範囲（土石流）
- 流域

土砂災害特別警戒区域

- 急傾斜地の崩壊
- 土石流

土砂災害警戒区域

- 急傾斜地の崩壊
- 土石流

N

0　0.25　0.5　1

km

1:25,000

背景には国土地理院の地理院地図（標準地図）を使用

新たな土砂災害の発生のおそれのある箇所　位置図　　川内村（ 11 ）

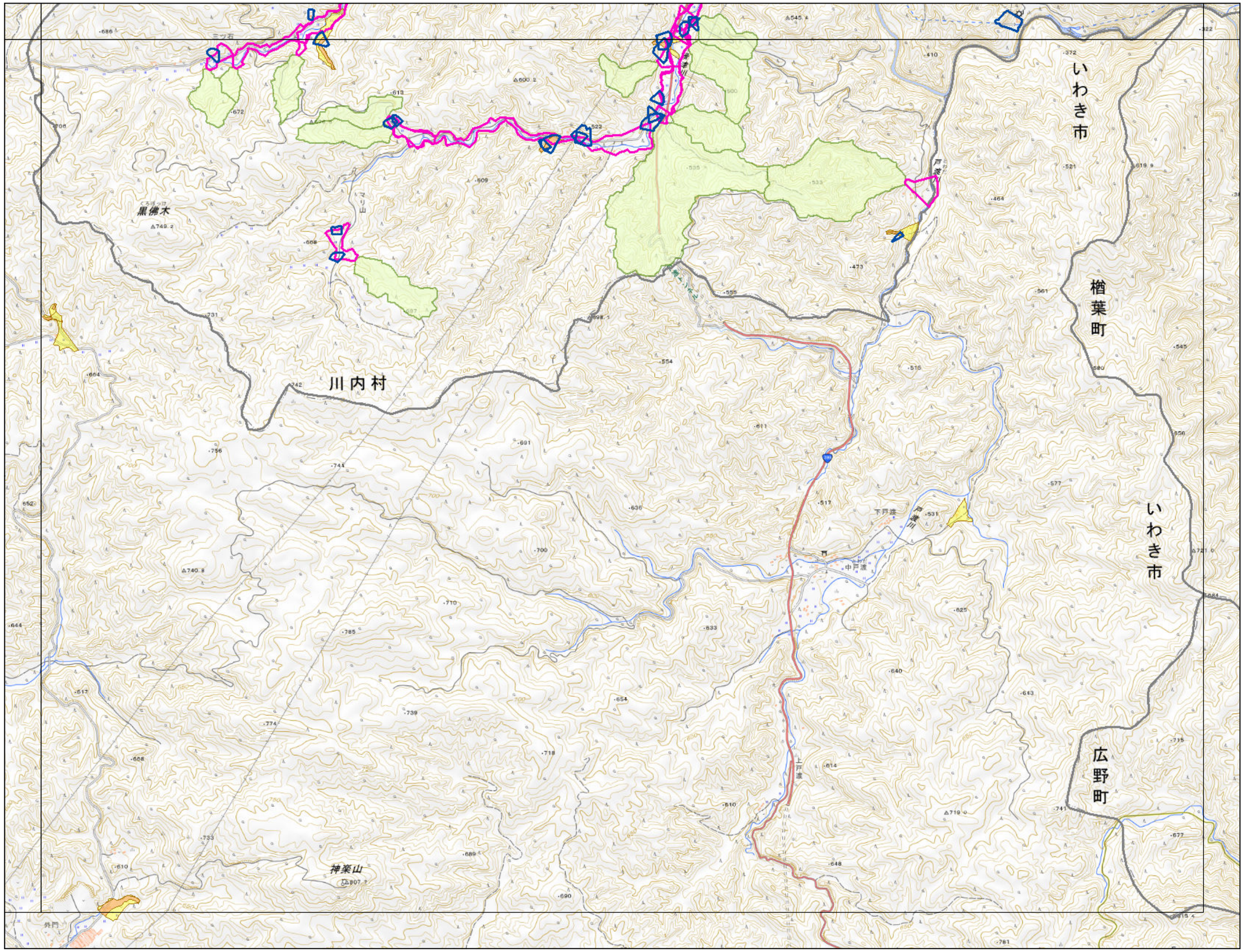

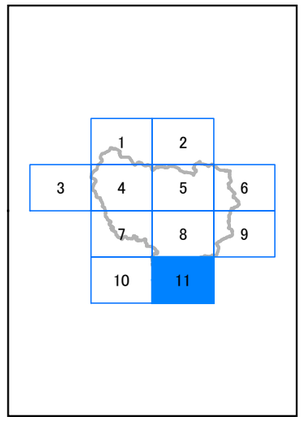

凡例

新たな土砂災害の発生のおそれのある箇所

- 被害想定範囲（急傾斜地の崩壊）
- 被害想定範囲（土石流）
- 流域

土砂災害特別警戒区域

- 急傾斜地の崩壊
- 土石流

土砂災害警戒区域

- 急傾斜地の崩壊
- 土石流

N

0　0.25　0.5　1

km

1:25,000

背景には国土地理院の地理院地図（標準地図）を使用