新たな土砂災害の発生のおそれのある箇所　位置図　　喜多方市（１）



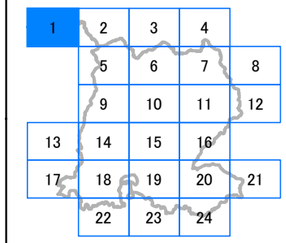

凡例

新たな土砂災害の発生のおそれのある箇所

- 被害想定範囲（急傾斜地の崩壊）
- 被害想定範囲（土石流）
- 流域

土砂災害特別警戒区域

- 急傾斜地の崩壊
- 土石流

土砂災害警戒区域

- 急傾斜地の崩壊
- 土石流

N

0　0.25　0.5　1

km

1:25,000

背景には国土地理院の地理院地図（標準地図）を使用

新たな土砂災害の発生のおそれのある箇所　位置図　　喜多方市（２）



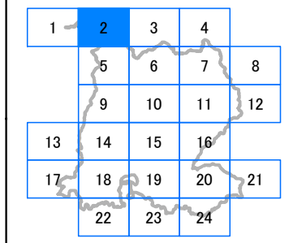

凡例

新たな土砂災害の発生のおそれのある箇所

- 被害想定範囲（急傾斜地の崩壊）
- 被害想定範囲（土石流）
- 流域

土砂災害特別警戒区域

- 急傾斜地の崩壊
- 土石流

土砂災害警戒区域

- 急傾斜地の崩壊
- 土石流

N

0　0.25　0.5　1

km

1:25,000

背景には国土地理院の地理院地図（標準地図）を使用

新たな土砂災害の発生のおそれのある箇所　位置図　　喜多方市（３）



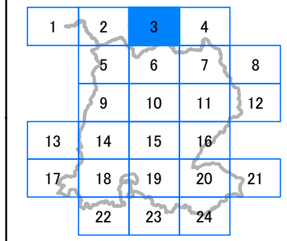

凡例

新たな土砂災害の発生のおそれのある箇所

- 被害想定範囲（急傾斜地の崩壊）
- 被害想定範囲（土石流）
- 流域

土砂災害特別警戒区域

- 急傾斜地の崩壊
- 土石流

土砂災害警戒区域

- 急傾斜地の崩壊
- 土石流

N

0　0.25　0.5　1

km

1:25,000

背景には国土地理院の地理院地図（標準地図）を使用

新たな土砂災害の発生のおそれのある箇所　位置図　　喜多方市（４）



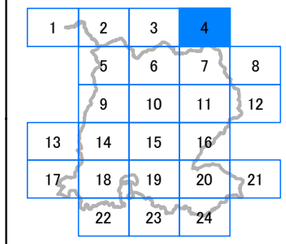

凡例

新たな土砂災害の発生のおそれのある箇所

- 被害想定範囲（急傾斜地の崩壊）
- 被害想定範囲（土石流）
- 流域

土砂災害特別警戒区域

- 急傾斜地の崩壊
- 土石流

土砂災害警戒区域

- 急傾斜地の崩壊
- 土石流

N

0　0.25　0.5　1

km

1:25,000

背景には国土地理院の地理院地図（標準地図）を使用

新たな土砂災害の発生のおそれのある箇所　位置図　　喜多方市（５）

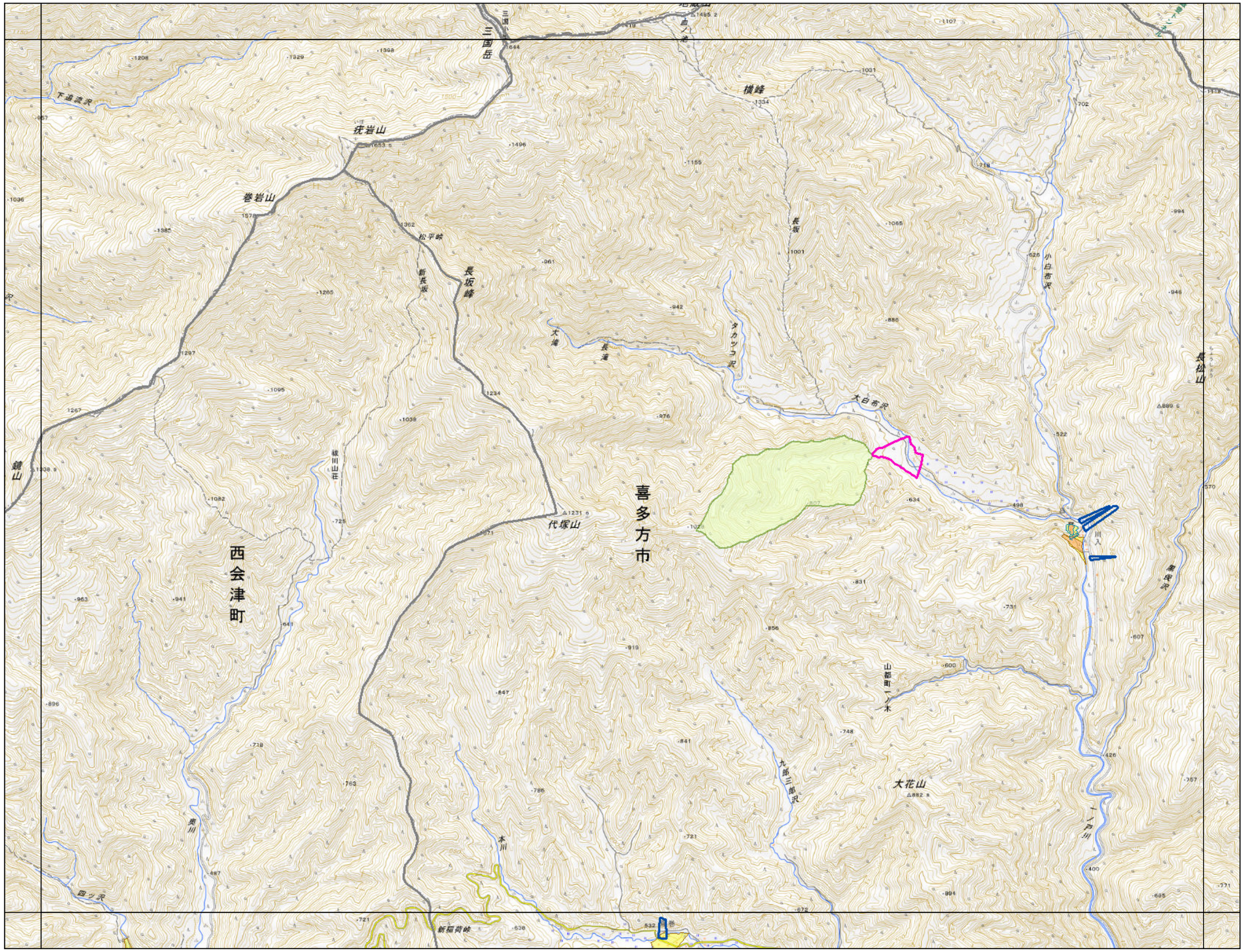

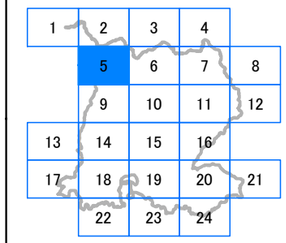

凡例

新たな土砂災害の発生のおそれのある箇所

- 被害想定範囲（急傾斜地の崩壊）
- 被害想定範囲（土石流）
- 流域

土砂災害特別警戒区域

- 急傾斜地の崩壊
- 土石流

土砂災害警戒区域

- 急傾斜地の崩壊
- 土石流

N

0　0.25　0.5　1

km

1:25,000

背景には国土地理院の地理院地図（標準地図）を使用

新たな土砂災害の発生のおそれのある箇所　位置図　　喜多方市（６）

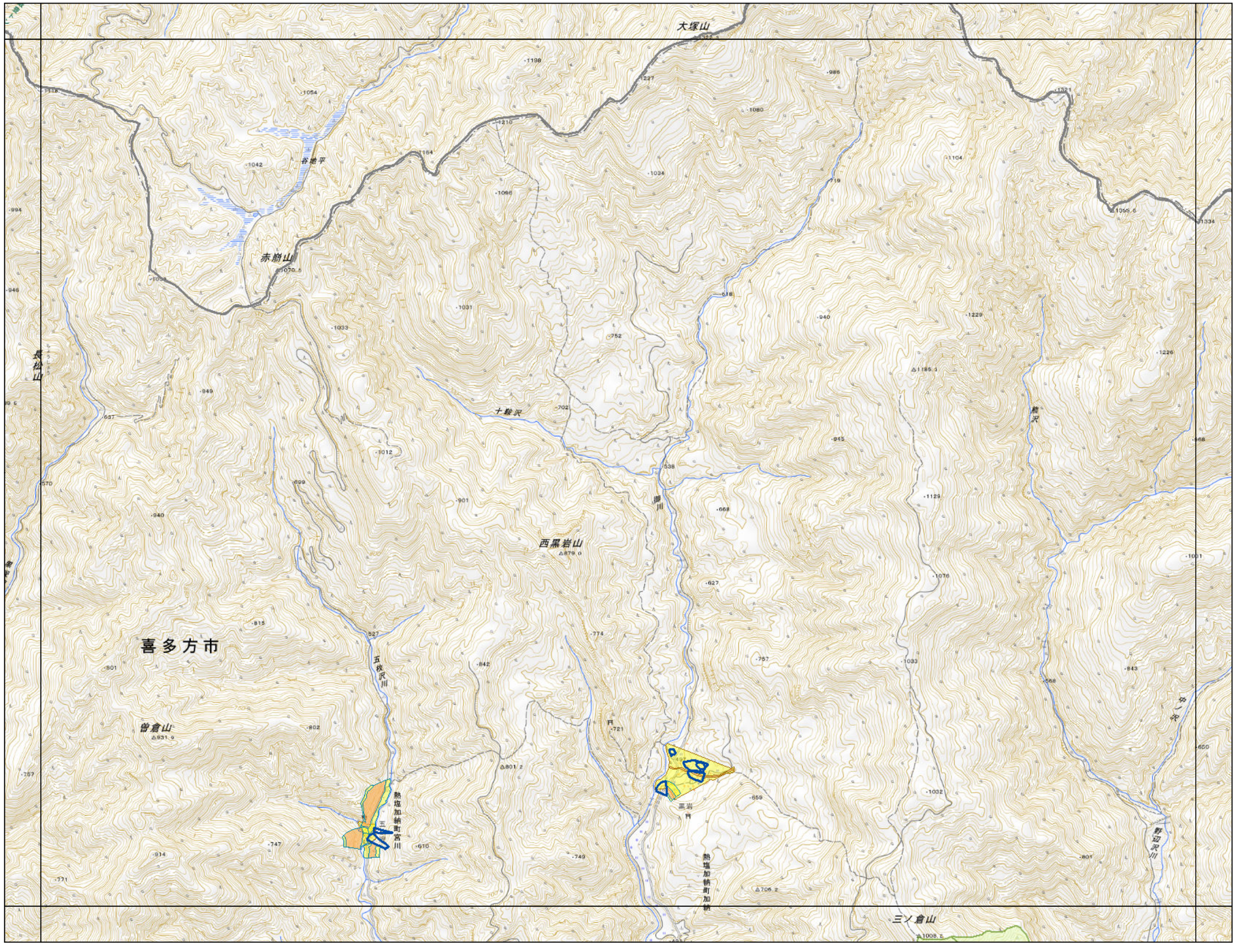

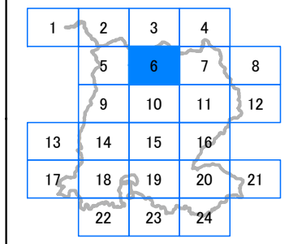

凡例

新たな土砂災害の発生のおそれのある箇所

- 被害想定範囲（急傾斜地の崩壊）
- 被害想定範囲（土石流）
- 流域

土砂災害特別警戒区域

- 急傾斜地の崩壊
- 土石流

土砂災害警戒区域

- 急傾斜地の崩壊
- 土石流

N

0　0.25　0.5　1

km

1:25,000

背景には国土地理院の地理院地図（標準地図）を使用

新たな土砂災害の発生のおそれのある箇所　位置図　　喜多方市（７）

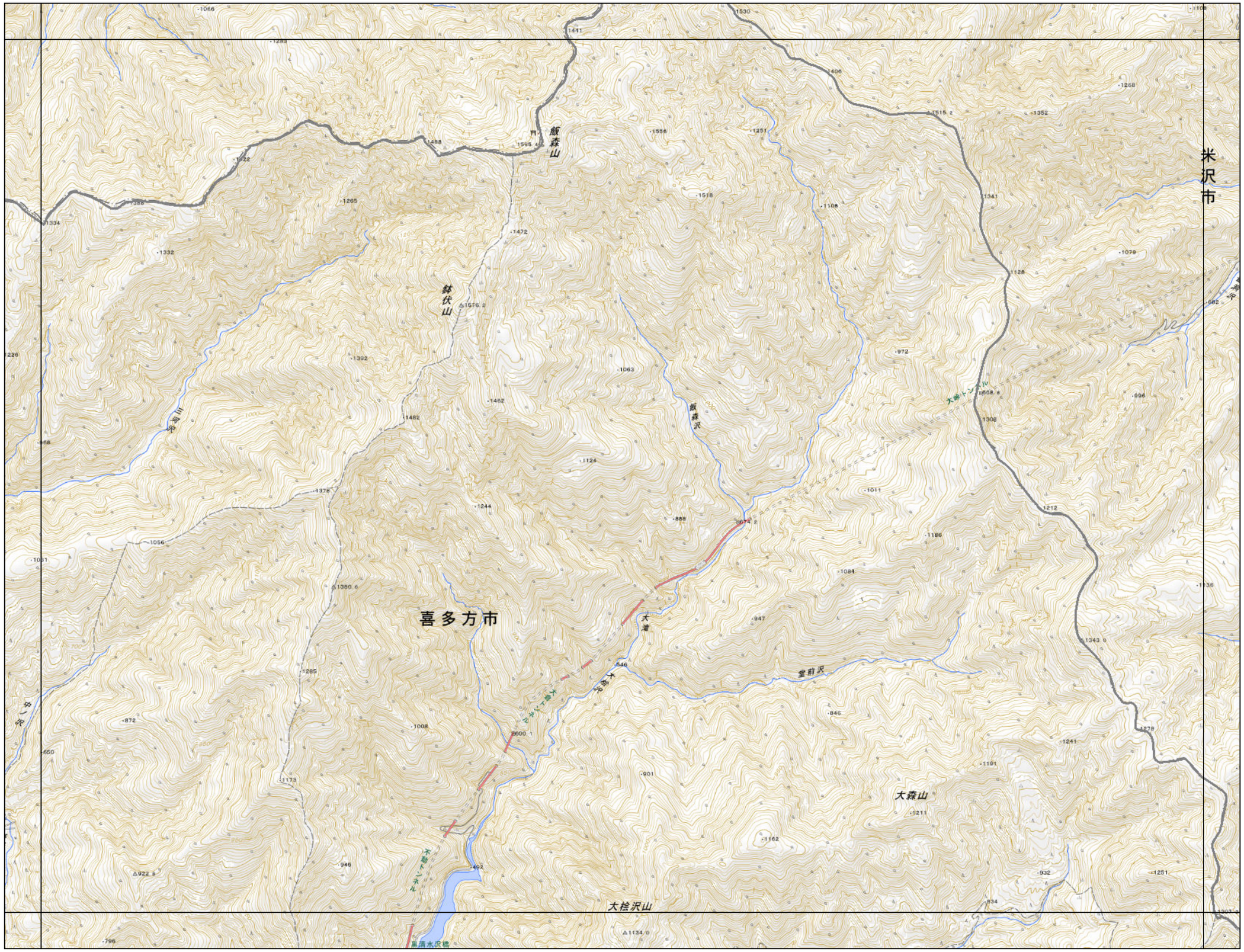
米沢市
喜多方市
飯森山
鉢伏山
大森山
大桧沢山
大峠トンネル
大峠
大峠トンネル
堂前沢
大峠トンネル
大峠トンネル
大峠
大峠トンネル
大峠トンネル
大峠トンネル

新たな土砂災害の発生のおそれのある箇所　位置図　　喜多方市（８）

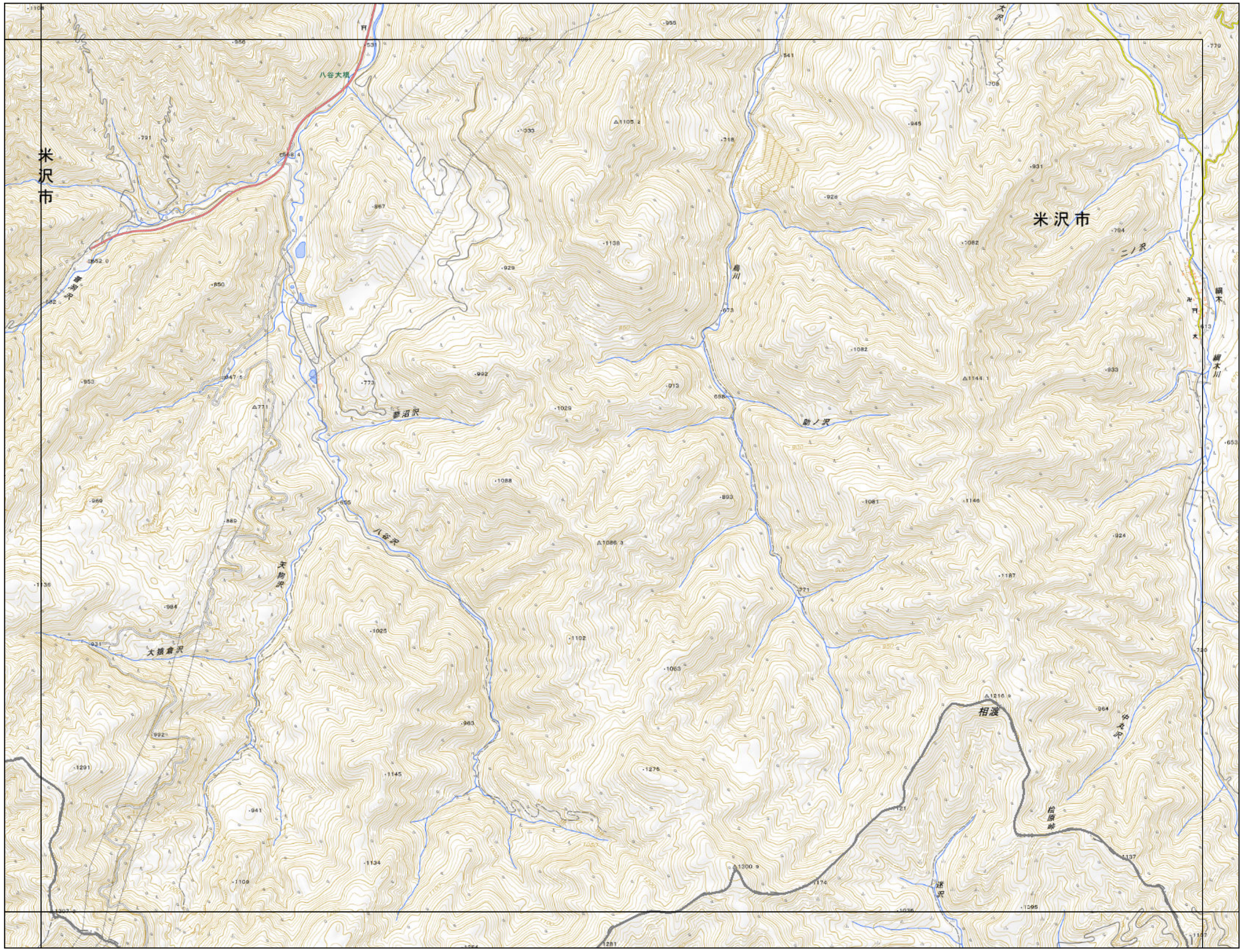

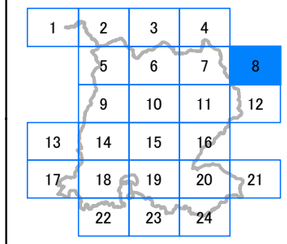

凡例

新たな土砂災害の発生のおそれのある箇所

- 被害想定範囲（急傾斜地の崩壊）
- 被害想定範囲（土石流）
- 流域

土砂災害特別警戒区域

- 急傾斜地の崩壊
- 土石流

土砂災害警戒区域

- 急傾斜地の崩壊
- 土石流

N

0　0.25　0.5　1

km

1:25,000

背景には国土地理院の地理院地図（標準地図）を使用

新たな土砂災害の発生のおそれのある箇所　位置図　　喜多方市（９）

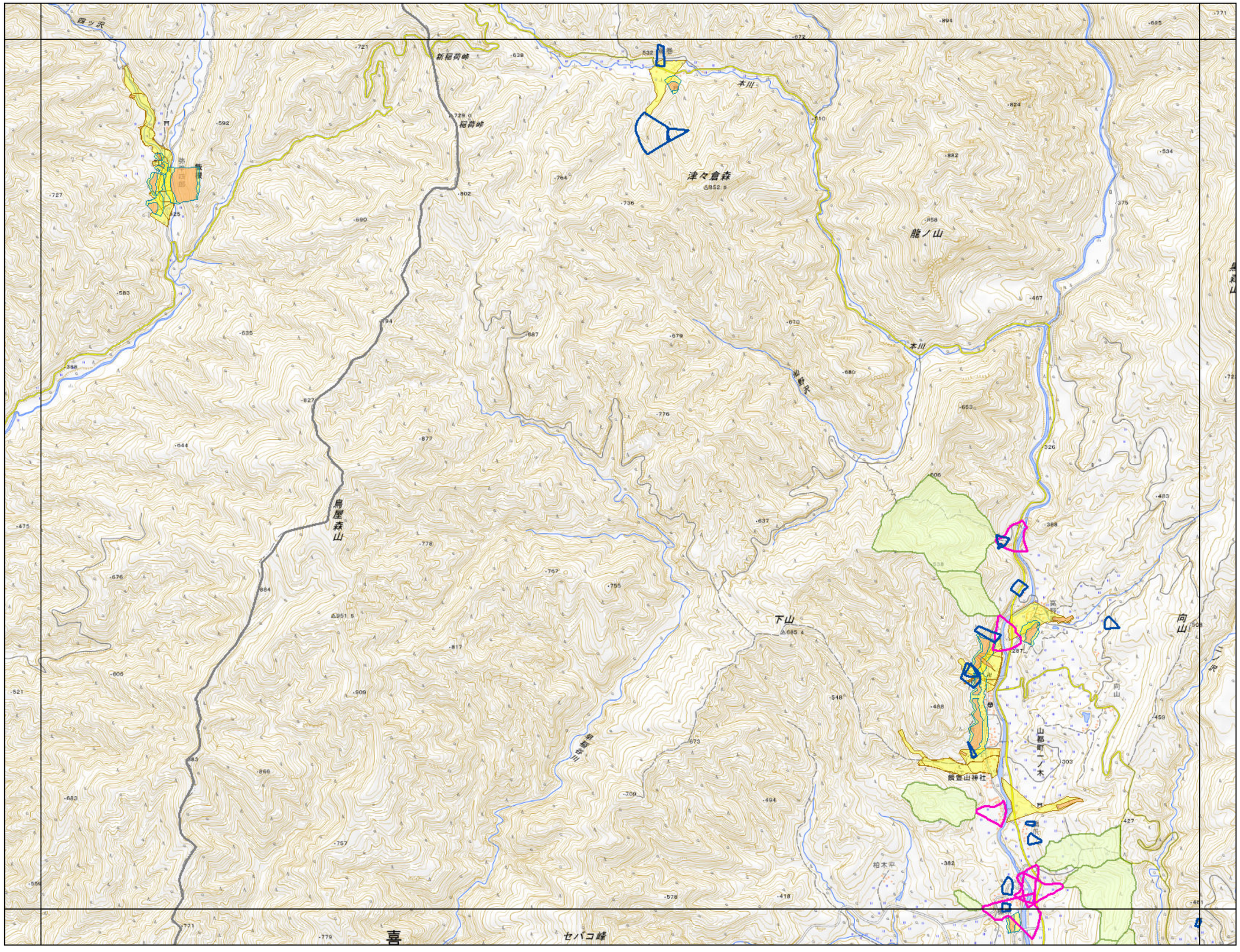

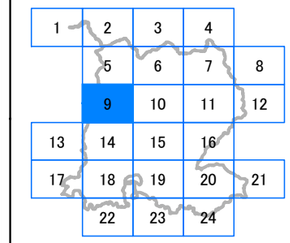

凡例

新たな土砂災害の発生のおそれのある箇所

- 被害想定範囲（急傾斜地の崩壊）
- 被害想定範囲（土石流）
- 流域

土砂災害特別警戒区域

- 急傾斜地の崩壊
- 土石流

土砂災害警戒区域

- 急傾斜地の崩壊
- 土石流

N

0　0.25　0.5　1

km

1:25,000

背景には国土地理院の地理院地図（標準地図）を使用

新たな土砂災害の発生のおそれのある箇所　位置図　　喜多方市（10）

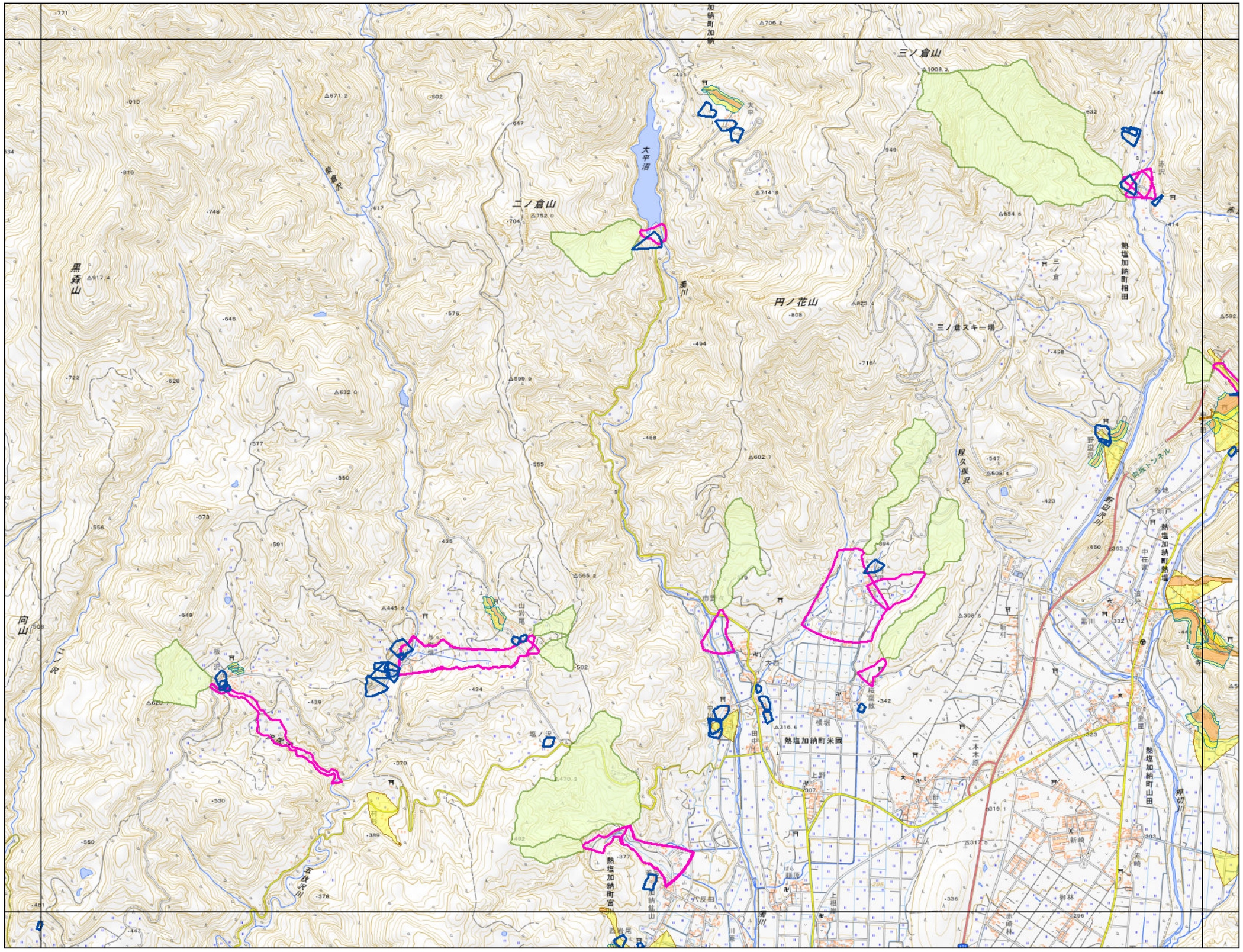

凡例

新たな土砂災害の発生のおそれのある箇所

- 被害想定範囲（急傾斜地の崩壊）
- 被害想定範囲（土石流）
- 流域

土砂災害特別警戒区域

- 急傾斜地の崩壊
- 土石流

土砂災害警戒区域

- 急傾斜地の崩壊
- 土石流

N

0　0.25　0.5　1

km

1:25,000

背景には国土地理院の地理院地図（標準地図）を使用

新たな土砂災害の発生のおそれのある箇所　位置図　　喜多方市（11）

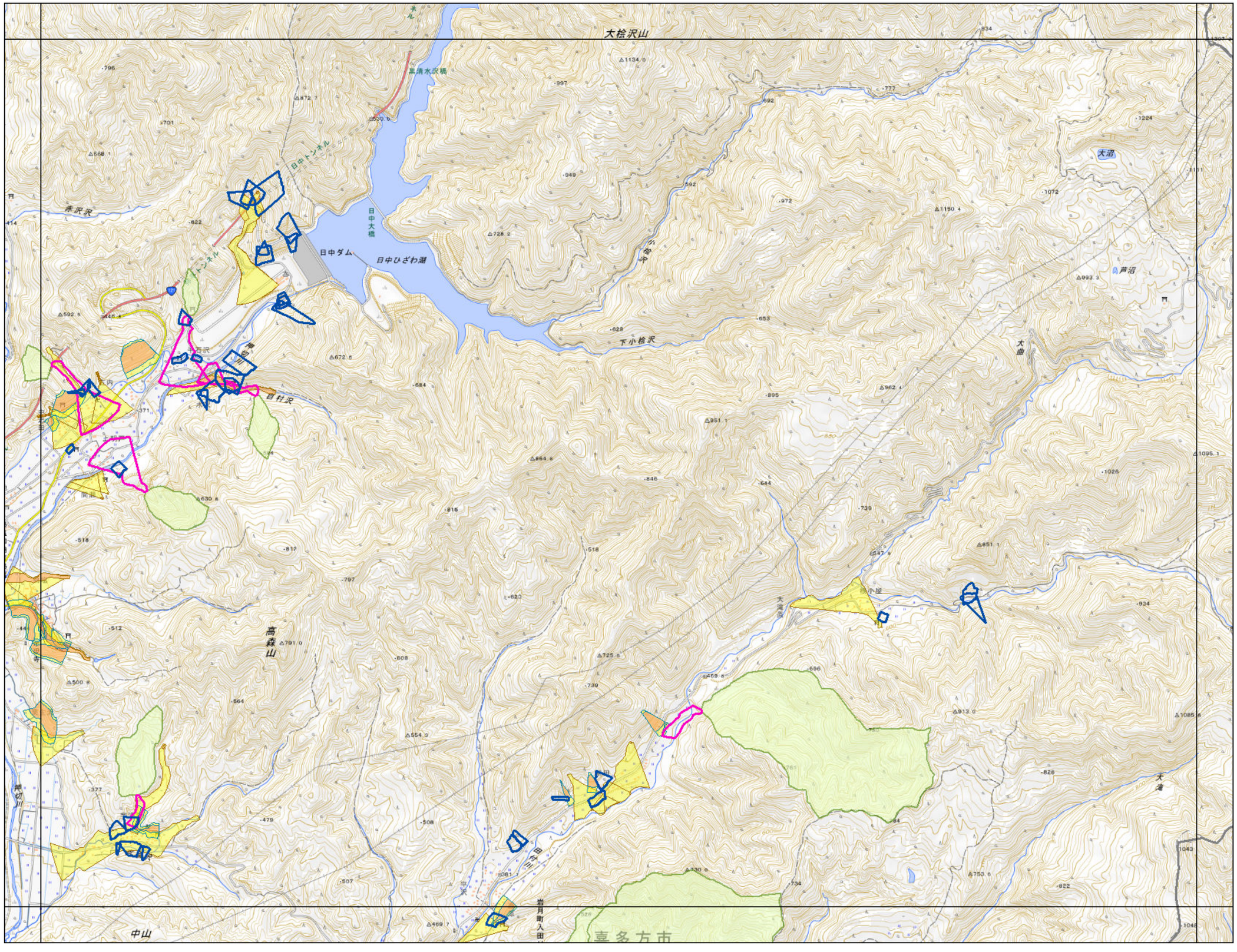

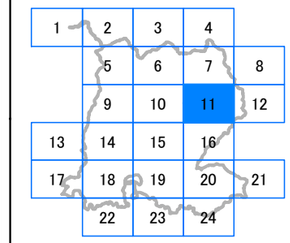

凡例

新たな土砂災害の発生のおそれのある箇所

- 被害想定範囲（急傾斜地の崩壊）
- 被害想定範囲（土石流）
- 流域

土砂災害特別警戒区域

- 急傾斜地の崩壊
- 土石流

土砂災害警戒区域

- 急傾斜地の崩壊
- 土石流

N

0　0.25　0.5　1

km

1:25,000

背景には国土地理院の地理院地図（標準地図）を使用

新たな土砂災害の発生のおそれのある箇所　位置図　　喜多方市（12）



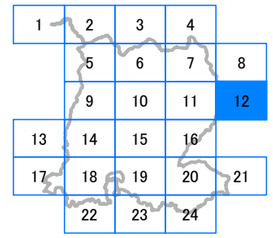

凡例

新たな土砂災害の発生のおそれのある箇所

- 被害想定範囲（急傾斜地の崩壊）
- 被害想定範囲（土石流）
- 流域

土砂災害特別警戒区域

- 急傾斜地の崩壊
- 土石流

土砂災害警戒区域

- 急傾斜地の崩壊
- 土石流

N

0　0.25　0.5　1

km

1:25,000

背景には国土地理院の地理院地図（標準地図）を使用

新たな土砂災害の発生のおそれのある箇所　位置図　　喜多方市（13）

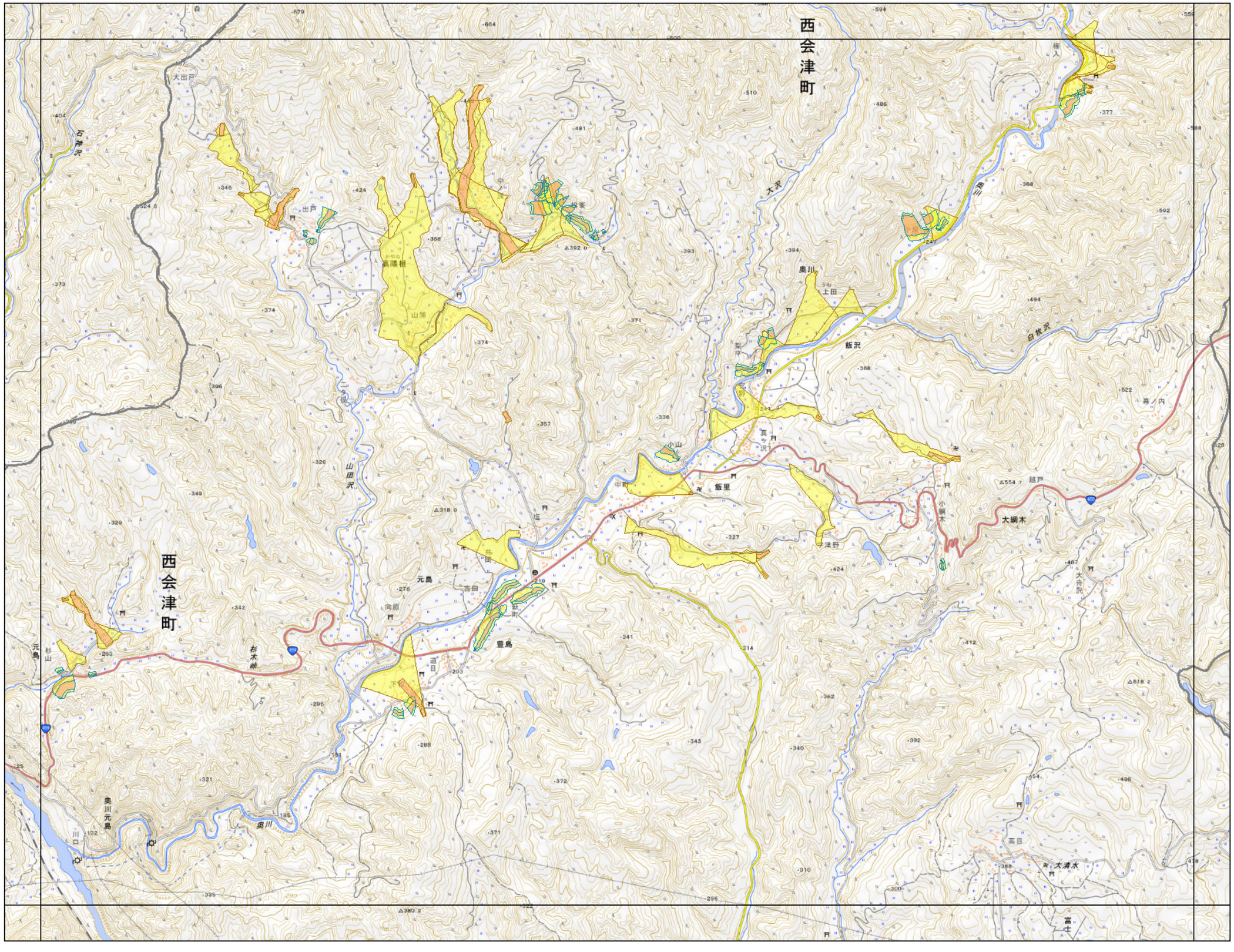

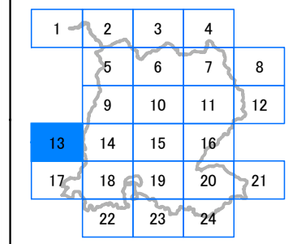

凡例

新たな土砂災害の発生のおそれのある箇所

- 被害想定範囲（急傾斜地の崩壊）
- 被害想定範囲（土石流）
- 流域

土砂災害特別警戒区域

- 急傾斜地の崩壊
- 土石流

土砂災害警戒区域

- 急傾斜地の崩壊
- 土石流

N

0　0.25　0.5　1

km

1:25,000

背景には国土地理院の地理院地図（標準地図）を使用

新たな土砂災害の発生のおそれのある箇所　位置図　　喜多方市（14）

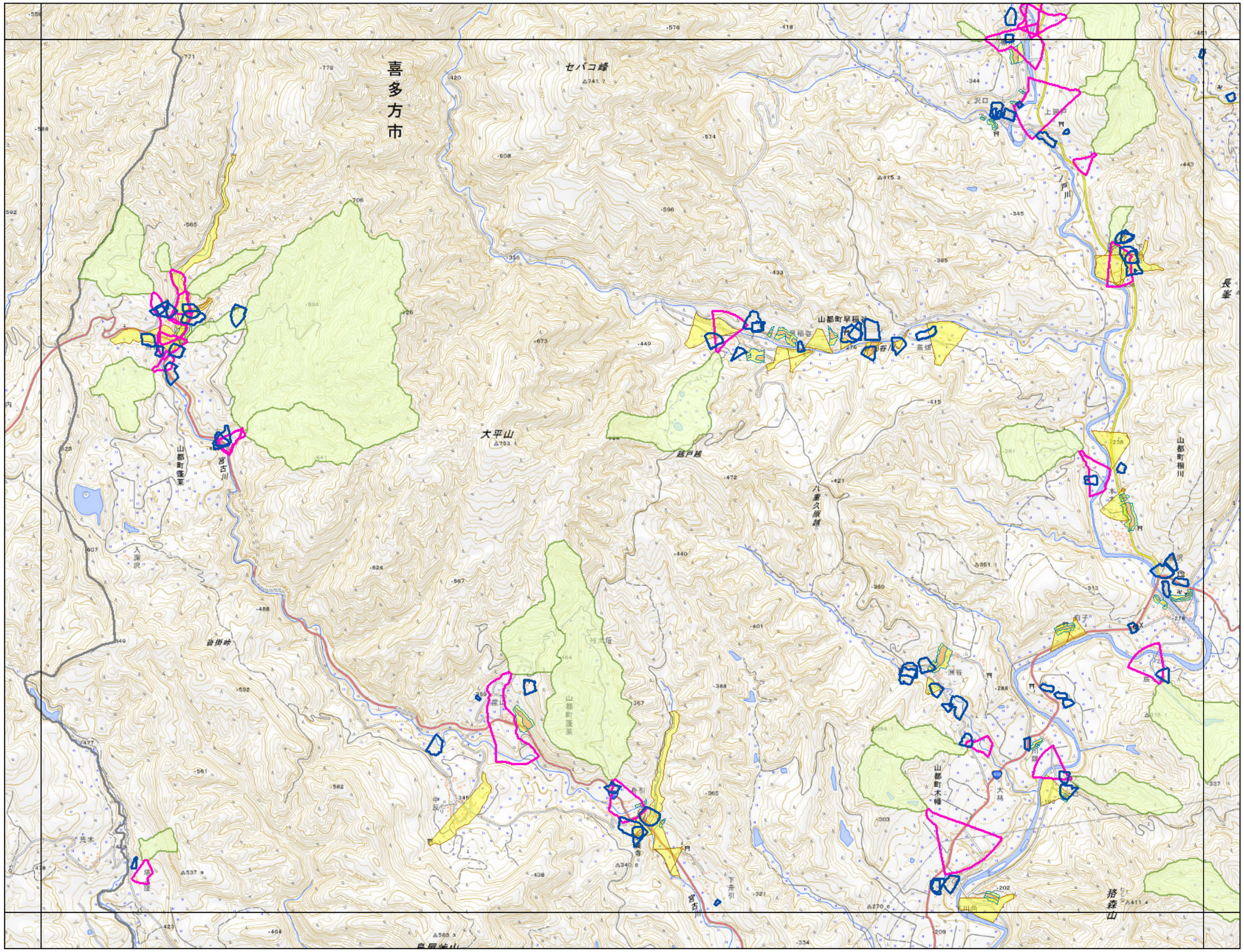

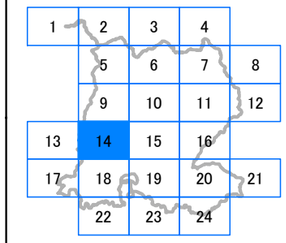

凡例

新たな土砂災害の発生のおそれのある箇所

- 被害想定範囲（急傾斜地の崩壊）
- 被害想定範囲（土石流）
- 流域

土砂災害特別警戒区域

- 急傾斜地の崩壊
- 土石流

土砂災害警戒区域

- 急傾斜地の崩壊
- 土石流

N

0　0.25　0.5　1

km

1:25,000

背景には国土地理院の地理院地図（標準地図）を使用

新たな土砂災害の発生のおそれのある箇所　位置図　　喜多方市（15）

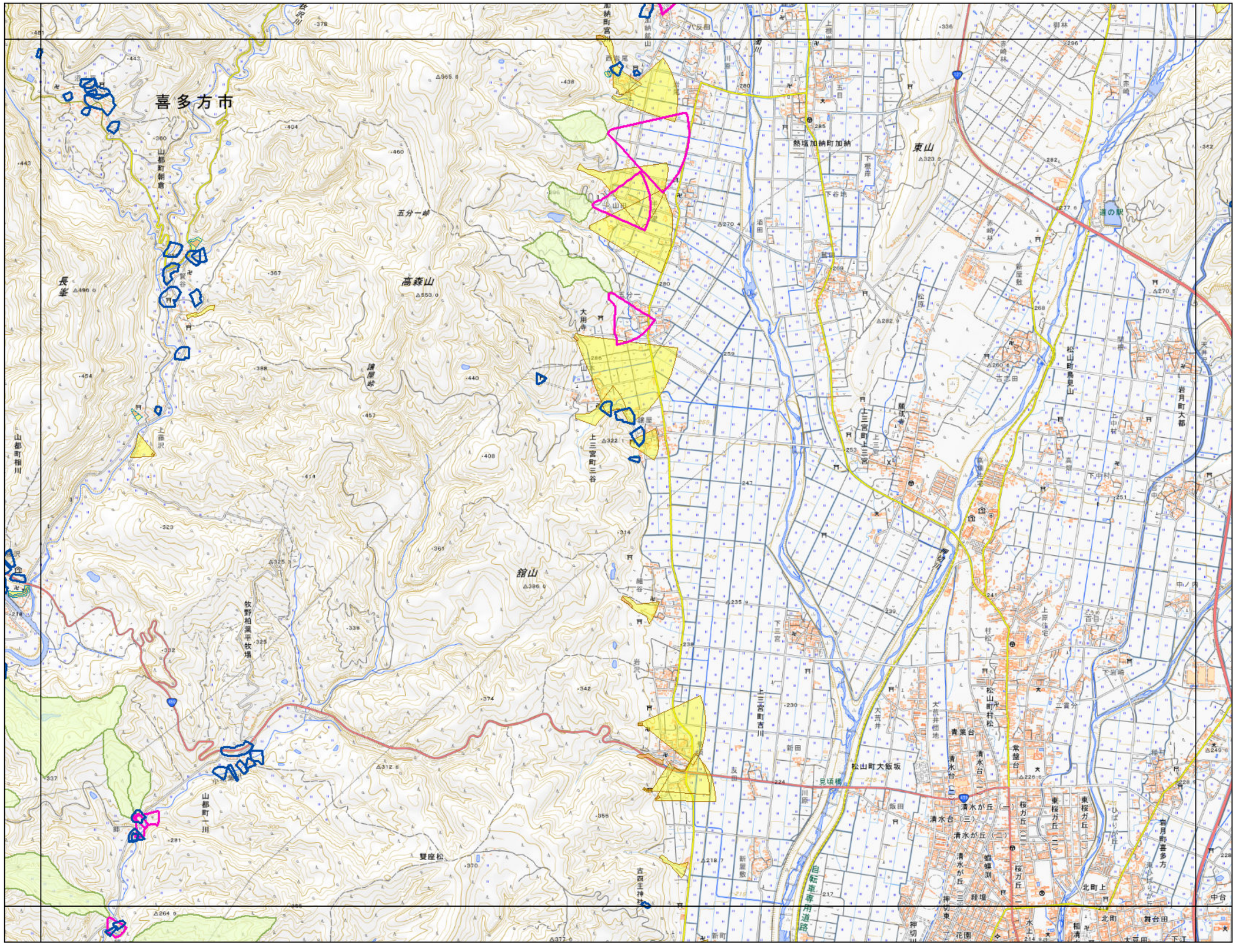

1	2	3	4	
	5	6	7	8
	9	10	11	12
13	14	15	16	
17	18	19	20	21
	22	23	24	

凡例

新たな土砂災害の発生のおそれのある箇所

- 被害想定範囲（急傾斜地の崩壊）
- 被害想定範囲（土石流）
- 流域

土砂災害特別警戒区域

- 急傾斜地の崩壊
- 土石流

土砂災害警戒区域

- 急傾斜地の崩壊
- 土石流

N

0　0.25　0.5　1

km

1:25,000

背景には国土地理院の地理院地図（標準地図）を使用

新たな土砂災害の発生のおそれのある箇所　位置図　　喜多方市（16）

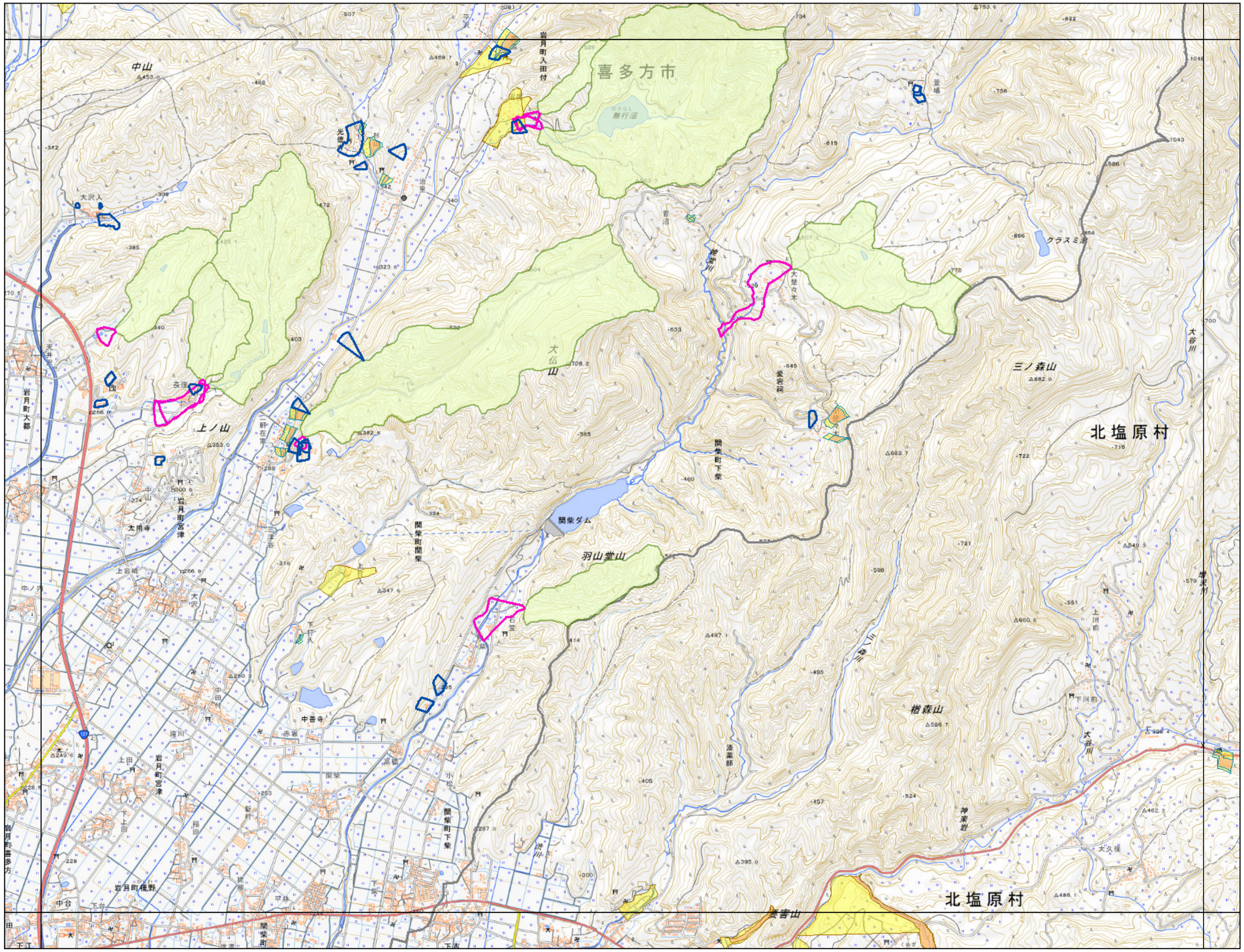

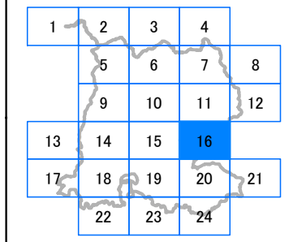

凡例

新たな土砂災害の発生のおそれのある箇所

- 被害想定範囲（急傾斜地の崩壊）
- 被害想定範囲（土石流）
- 流域

土砂災害特別警戒区域

- 急傾斜地の崩壊
- 土石流

土砂災害警戒区域

- 急傾斜地の崩壊
- 土石流

N

0　0.25　0.5　1

km

1:25,000

背景には国土地理院の地理院地図（標準地図）を使用

新たな土砂災害の発生のおそれのある箇所　位置図　　喜多方市（17）

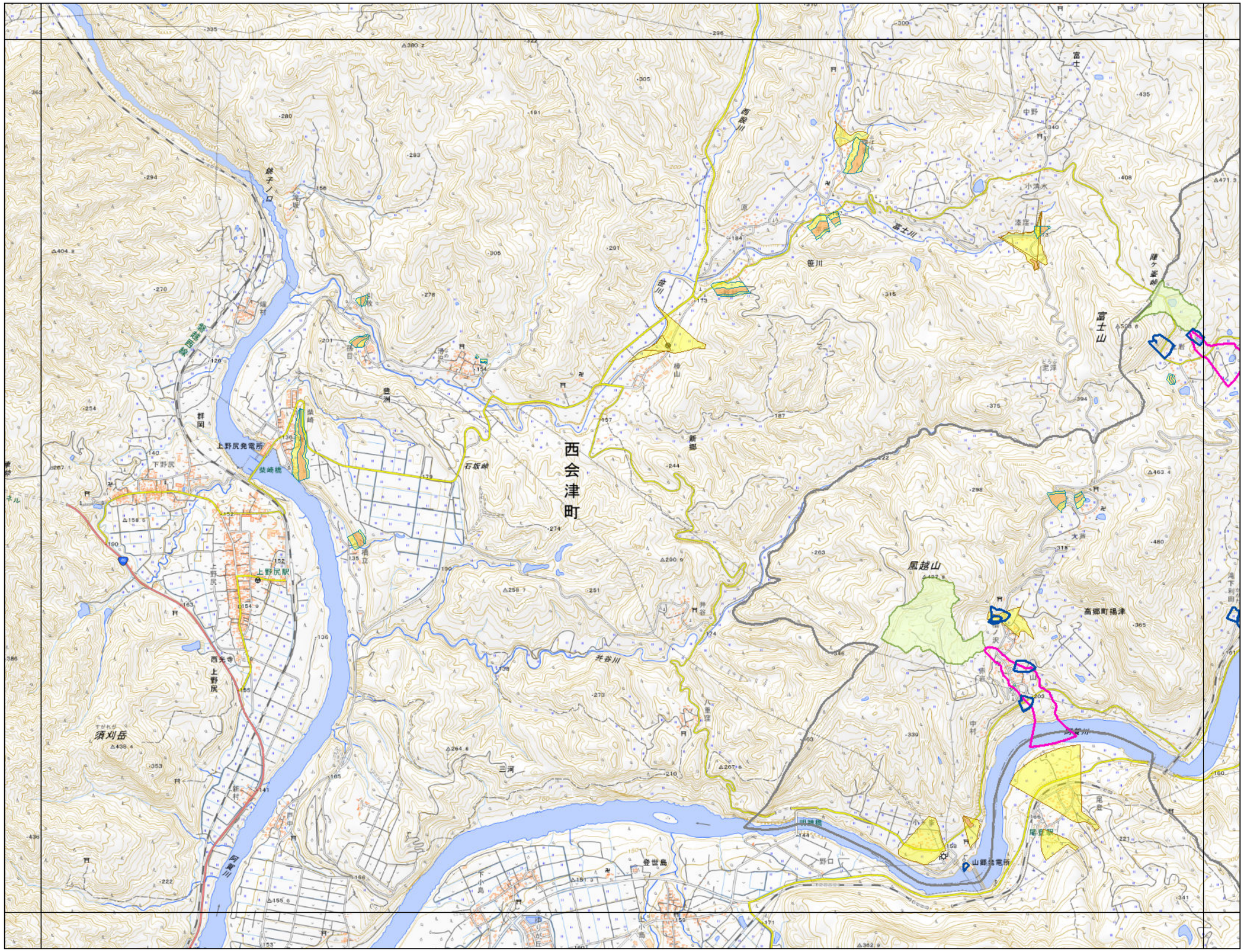

1	2	3	4	
	5	6	7	8
	9	10	11	12
13	14	15	16	
17	18	19	20	21
	22	23	24	

凡例

新たな土砂災害の発生のおそれのある箇所

- 被害想定範囲（急傾斜地の崩壊）
- 被害想定範囲（土石流）
- 流域

土砂災害特別警戒区域

- 急傾斜地の崩壊
- 土石流

土砂災害警戒区域

- 急傾斜地の崩壊
- 土石流

N

0　0.25　0.5　1

km

1:25,000

背景には国土地理院の地理院地図（標準地図）を使用

新たな土砂災害の発生のおそれのある箇所　位置図　　喜多方市（18）

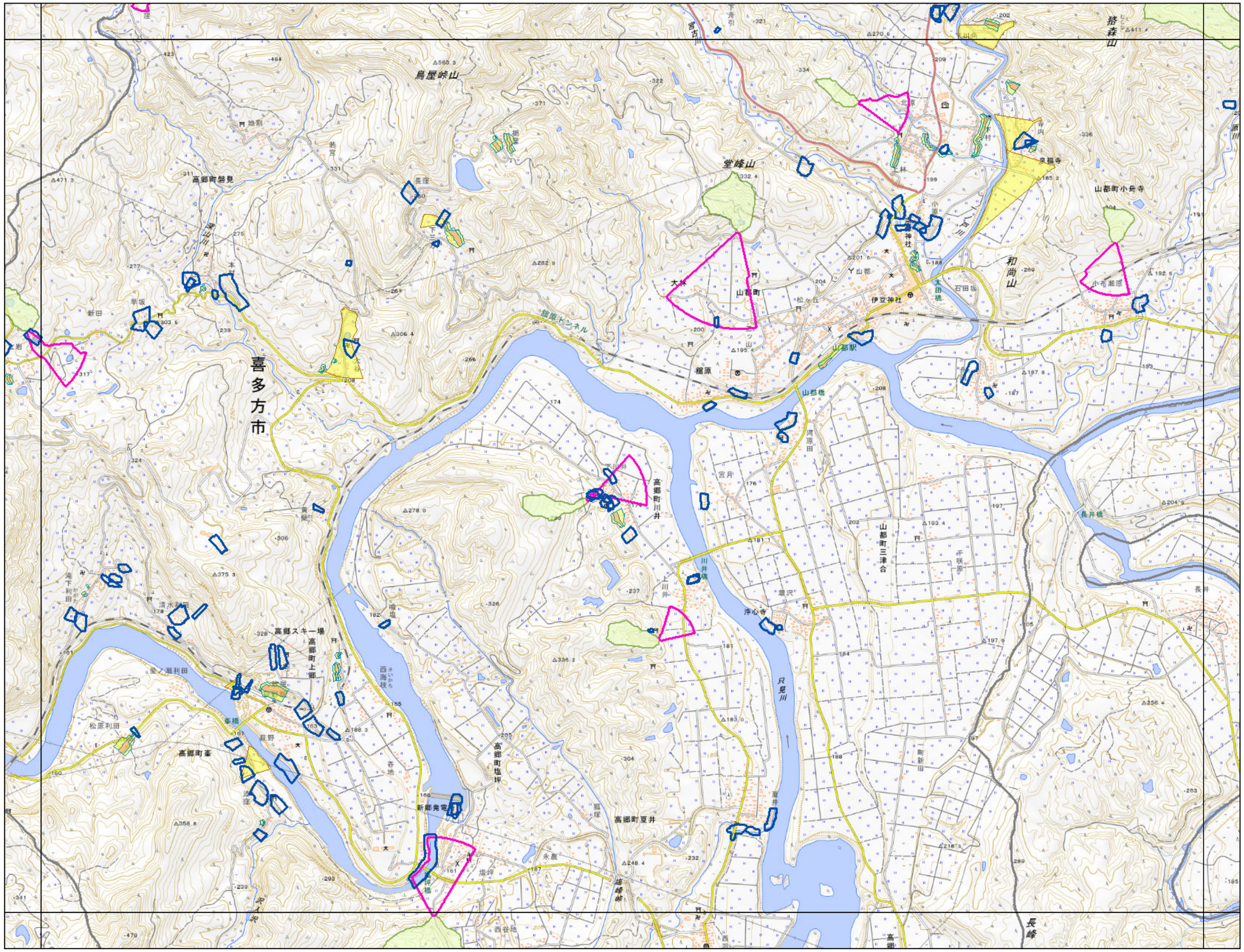

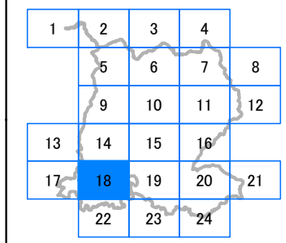

凡例

新たな土砂災害の発生のおそれのある箇所

- 被害想定範囲（急傾斜地の崩壊）
- 被害想定範囲（土石流）
- 流域

土砂災害特別警戒区域

- 急傾斜地の崩壊
- 土石流

土砂災害警戒区域

- 急傾斜地の崩壊
- 土石流

N

0　0.25　0.5　1

km

1:25,000

背景には国土地理院の地理院地図（標準地図）を使用

新たな土砂災害の発生のおそれのある箇所　位置図　　喜多方市（19）

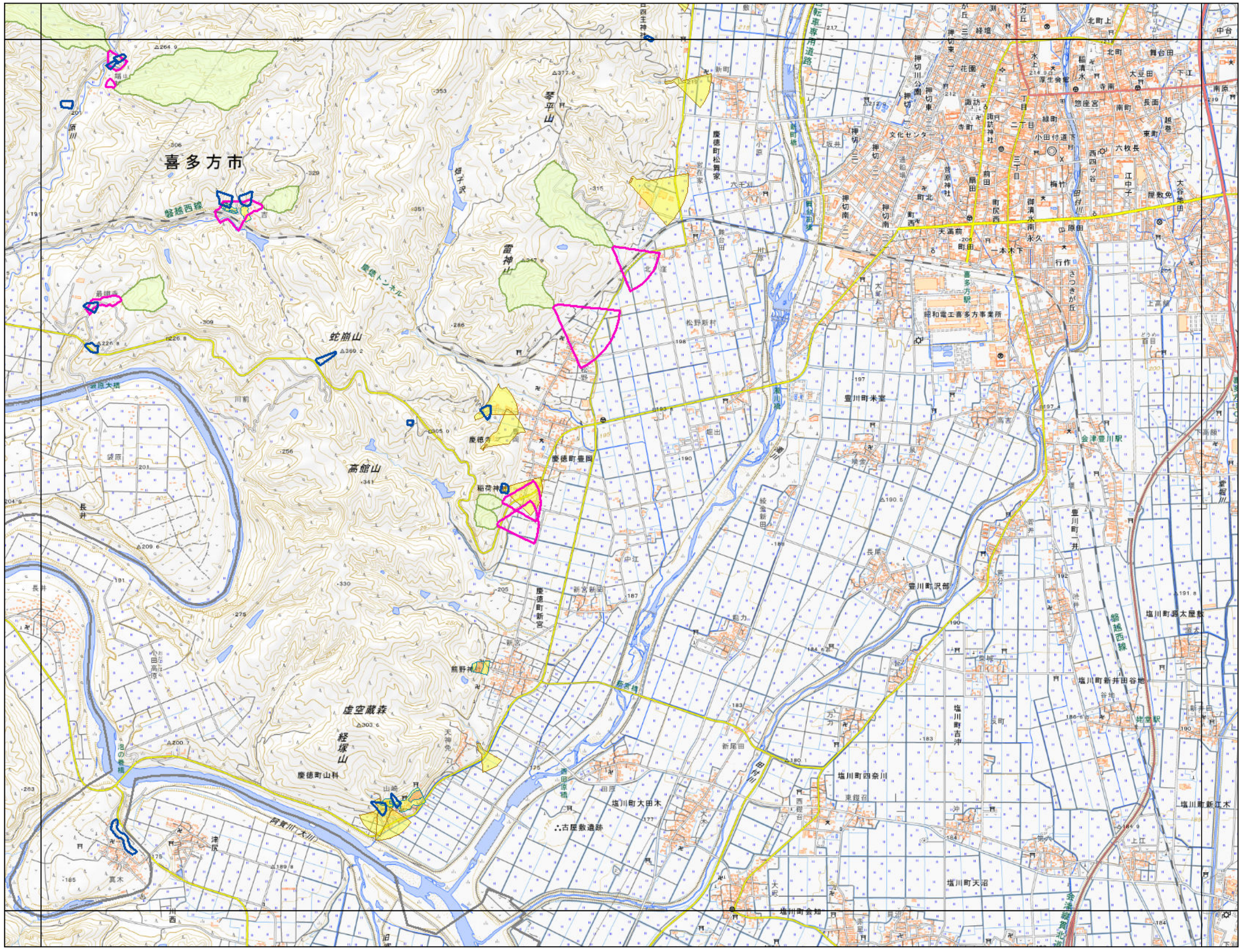

1	2	3	4	
	5	6	7	8
	9	10	11	12
13	14	15	16	
17	18	**19**	20	21
	22	23	24	

凡例

新たな土砂災害の発生のおそれのある箇所

- 被害想定範囲（急傾斜地の崩壊）
- 被害想定範囲（土石流）
- 流域

土砂災害特別警戒区域

- 急傾斜地の崩壊
- 土石流

土砂災害警戒区域

- 急傾斜地の崩壊
- 土石流

N

0　0.25　0.5　1

km

1:25,000

背景には国土地理院の地理院地図（標準地図）を使用

新たな土砂災害の発生のおそれのある箇所　位置図　　喜多方市（20）

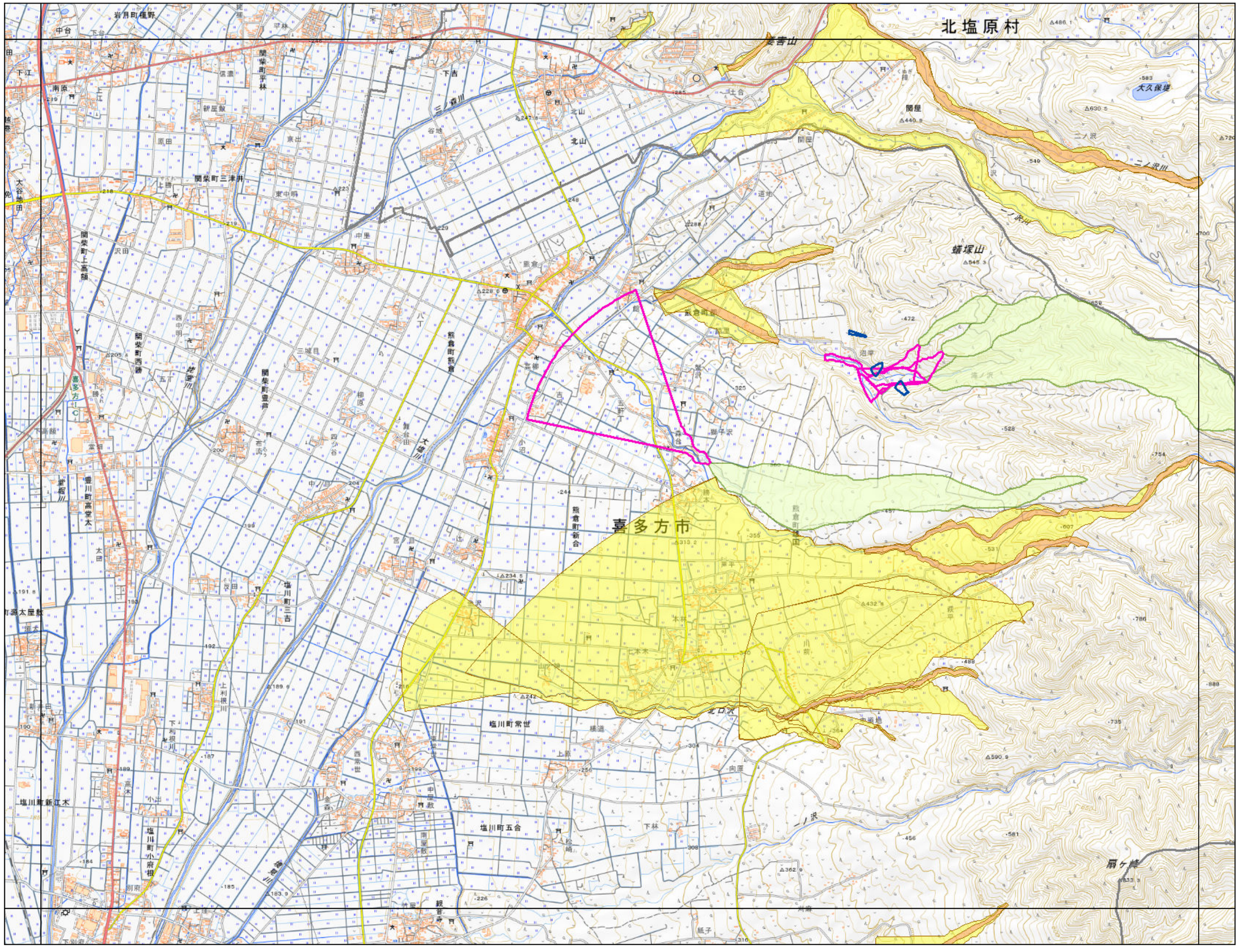

1	2	3	4	
	5	6	7	8
	9	10	11	12
13	14	15	16	
17	18	19	20	21
	22	23	24	

凡例

新たな土砂災害の発生のおそれのある箇所
- 被害想定範囲（急傾斜地の崩壊）
- 被害想定範囲（土石流）
- 流域

土砂災害特別警戒区域
- 急傾斜地の崩壊
- 土石流

土砂災害警戒区域
- 急傾斜地の崩壊
- 土石流

N

0　0.25　0.5　1
km

1:25,000

背景には国土地理院の地理院地図（標準地図）を使用

新たな土砂災害の発生のおそれのある箇所　位置図　　喜多方市（21）



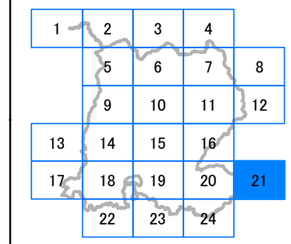

凡例

新たな土砂災害の発生のおそれのある箇所

- 被害想定範囲（急傾斜地の崩壊）
- 被害想定範囲（土石流）
- 流域

土砂災害特別警戒区域

- 急傾斜地の崩壊
- 土石流

土砂災害警戒区域

- 急傾斜地の崩壊
- 土石流

N

0　0.25　0.5　1

km

1:25,000

背景には国土地理院の地理院地図（標準地図）を使用

新たな土砂災害の発生のおそれのある箇所　位置図　　喜多方市（22）

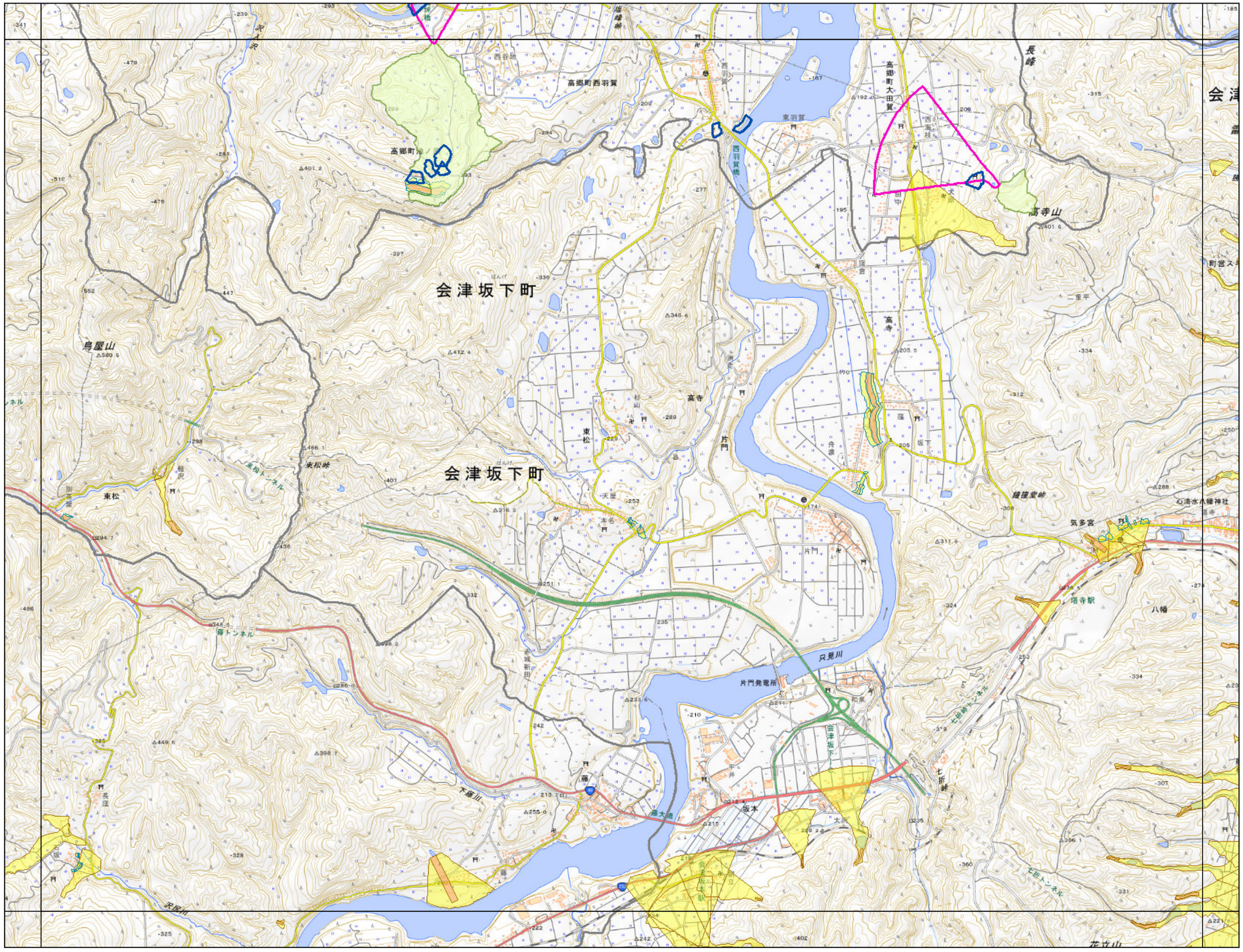

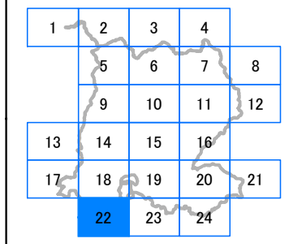

凡例

新たな土砂災害の発生のおそれのある箇所

- 被害想定範囲（急傾斜地の崩壊）
- 被害想定範囲（土石流）
- 流域

土砂災害特別警戒区域

- 急傾斜地の崩壊
- 土石流

土砂災害警戒区域

- 急傾斜地の崩壊
- 土石流

N

0　0.25　0.5　1

km

1:25,000

背景には国土地理院の地理院地図（標準地図）を使用

新たな土砂災害の発生のおそれのある箇所　位置図　　喜多方市（23）

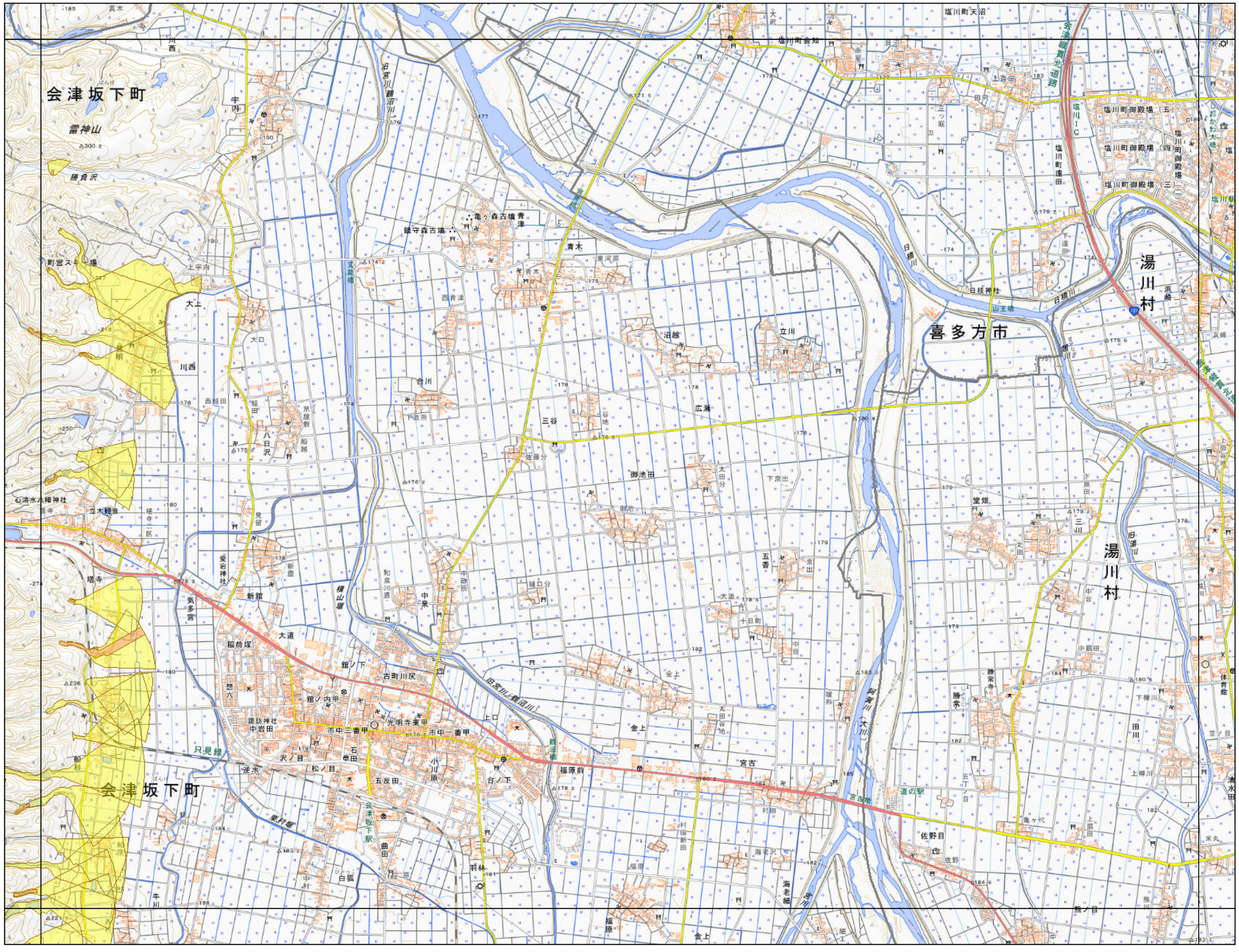

1	2	3	4	
	5	6	7	8
	9	10	11	12
13	14	15	16	
17	18	19	20	21
	22	23	24	

凡例

新たな土砂災害の発生のおそれのある箇所

- 被害想定範囲（急傾斜地の崩壊）
- 被害想定範囲（土石流）
- 流域

土砂災害特別警戒区域

- 急傾斜地の崩壊
- 土石流

土砂災害警戒区域

- 急傾斜地の崩壊
- 土石流

N

0　0.25　0.5　1

km

1:25,000

背景には国土地理院の地理院地図（標準地図）を使用

新たな土砂災害の発生のおそれのある箇所　位置図　　喜多方市（24）

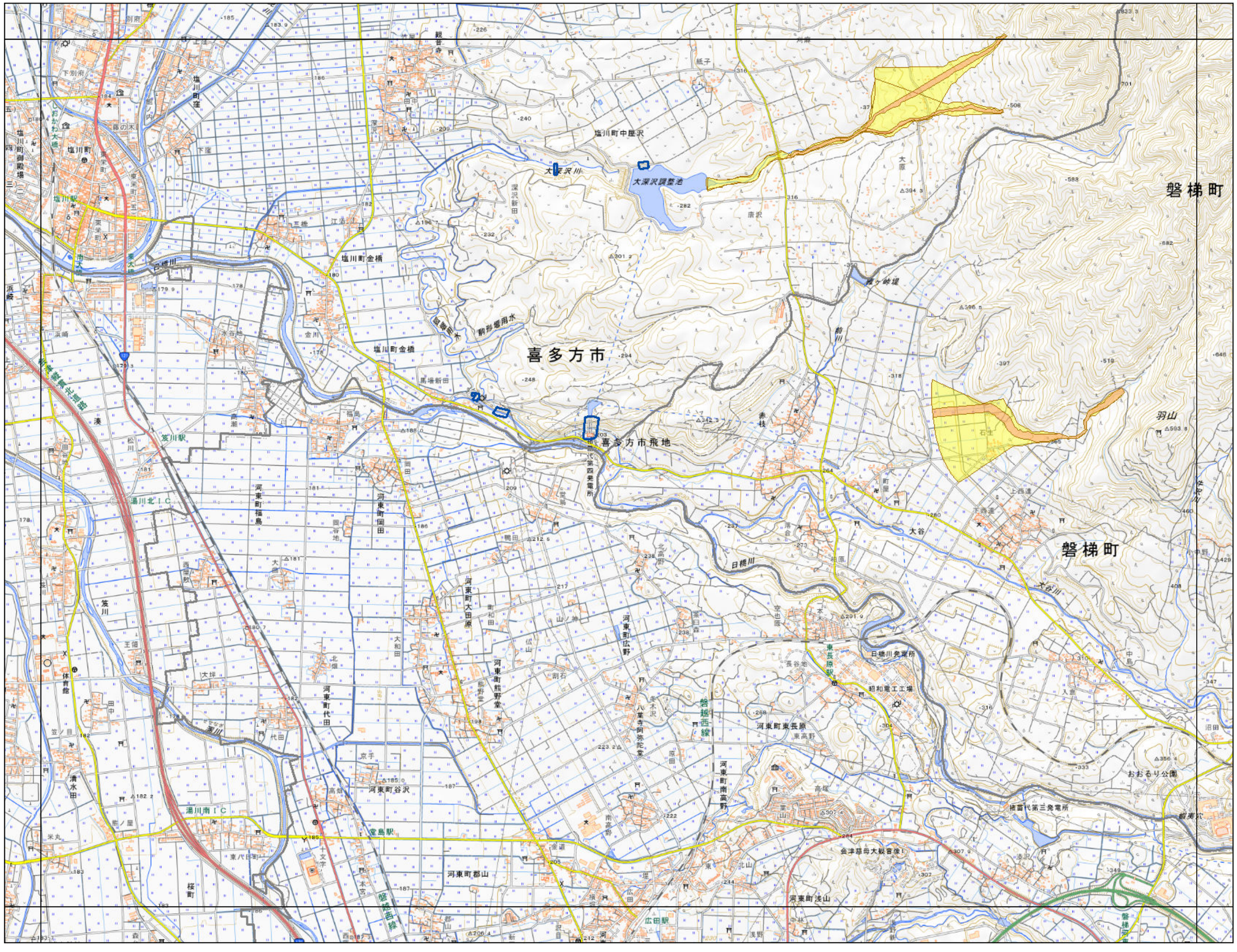

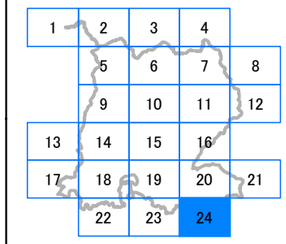

凡例

新たな土砂災害の発生のおそれのある箇所

- 被害想定範囲（急傾斜地の崩壊）
- 被害想定範囲（土石流）
- 流域

土砂災害特別警戒区域

- 急傾斜地の崩壊
- 土石流

土砂災害警戒区域

- 急傾斜地の崩壊
- 土石流

N

0　0.25　0.5　1

km

1:25,000

背景には国土地理院の地理院地図（標準地図）を使用