

## 参考資料1

### 関係市町村別資料 (いわき市)

- 参考資料1－(1)避難先市町村一覧
- 参考資料1－(2)避難ルート図
- 参考資料1－(3)一時集合場所一覧

参考資料1-1(1)避難先市町村一覧

市町村名	地区名	対象人口	避難先市町村名	避難中継所(◎)	主な避難ルート			
					起点	終点		
いわき市 (西方向)	平	14,600	長岡市	◎中之島文化センター(中之島体育館)	いわき市役所	中之島文化センター(中之島体育館)	磐越自動車道→北陸自動車道→中之島見附IC→国8→県498	
							磐越自動車道→新津IC→国460→国403→国460→国8→県20→県498	
		19,600	柏崎市	◎道の駅 西山ふるさと公苑 ◎柏崎市総合体育館	いわき市役所	道の駅 西山ふるさと公苑	磐越自動車道→北陸自動車道→西山IC→県23→国116	磐越自動車道→北陸自動車道→関越自動車道→長岡IC→国8→県23→県393→国116
							国49→国290→県67→国403→国289→国8→県20→県498	
		2,500	小千谷市	◎小千谷市総合体育館	いわき市役所	総合体育館	磐越自動車道→北陸自動車道→柏崎IC→国252→国8	磐越自動車道→北陸自動車道→関越自動車道→長岡IC→国8→国252→国8
							国49→国460→国8→国252→国8	
		18,500	十日町市	◎道の駅 クロス10十日町	いわき市役所	道の駅 クロス10十日町	磐越自動車道→北陸自動車道→関越自動車道→小千谷IC→国291→国117	磐越自動車道→北陸自動車道→中之島見附IC→国8→国17→国117
							国49→国290→国351→国117→国117	
		8,600	見附市	◎道の駅 パティオにいがた	いわき市役所	道の駅 パティオにいがた	磐越自動車道→北陸自動車道→関越自動車道→越後川口IC→国117→県340	磐越自動車道→北陸自動車道→中之島見附IC→国8→国17→国351→国117→県340
							国49→国290→国289→国351→国17→国351→国117→県340	
		13,200	魚沼市	◎小出郷文化会館	いわき市役所	小出郷文化会館	磐越自動車道→北陸自動車道→中之島見附IC→国8→県20	磐越自動車道→北陸自動車道→中之島見附IC→国8→県20
							国49→国290→県67→国403→国289→国8→県20	
		12,300	南魚沼市	◎南魚沼市民会館	いわき市役所	南魚沼市民会館	磐越自動車道→北陸自動車道→関越自動車道→小出IC→国291	磐越自動車道→北陸自動車道→関越自動車道→小出IC→国291
							国49→国290→国252→国17→国291	
				◎魚沼市役所堀之内庁舎	いわき市役所	魚沼市役所堀之内庁舎	磐越自動車道→北陸自動車道→関越自動車道→堀之内IC→県23→県371	
							磐越自動車道→北陸自動車道→中之島見附IC→国8→国17→県371	
				◎南魚沼市民会館	いわき市役所	南魚沼市民会館	国49→国290→国252→国17→県371	
							磐越自動車道→北陸自動車道→関越自動車道→六日町IC→国253→国17	
							磐越自動車道→北陸自動車道→関越自動車道→越後川口IC→国117→国253→国17	
							国49→国290→国252→国17	

参考資料1-1(1)避難先市町村一覧

市町村名	地区名	対象人口	避難先市町村名	避難中継所(◎)	主な避難ルート		
					起点	終点	
		1,800	出雲崎町	◎ふれあいの里	いわき市役所	磐越自動車道→北陸自動車道→三条燕IC→国289→県68→国116→県193→県574 磐越自動車道→北陸自動車道→新潟西IC→国116→県193→県574 国49→国460→国116→県193→県574	
		1,000	湯沢町	◎旧湯沢小学校	いわき市役所	磐越自動車道→北陸自動車道→関越自動車道→湯沢IC→国17→県351 磐越自動車道→北陸自動車道→関越自動車道→小出IC→国17→県351 国49→国290→国289→国252→国17→県351	
		2,000	津南町	◎津南町総合センター	いわき市役所	津南町総合センター 磐越自動車道→北陸自動車道→関越自動車道→越後川口IC→国117 磐越自動車道→北陸自動車道→中之島見附IC→国8→国17→国117 国49→国290→国289→国290→国351→国17→国117	
いわき市 (西方向)	小名浜	42,300	新潟市(北区、東区、中央区、江南区)	◎ハードオフエコスタジアム新潟	小名浜支所	磐越自動車道→新潟中央IC→県290 磐越自動車道→新津IC→国460→国403→国49 国49	
		19,400	新発田市	◎サンビレッジ・しばた ◎新発田市カルチャーセンター	小名浜支所	磐越自動車道→日本海東北自動車道→聖籠新発田IC→国7→県535 磐越自動車道→安田IC→県41→国290→県535 国49→国290→県535	
		10,800	村上市	◎神林総合体育館(パルパーク神林)	小名浜支所	磐越自動車道→日本海東北自動車道→聖籠新発田IC→国7→国290 磐越自動車道→安田IC→県41→国49→国460→国7 国49→国290→国7	
		3,400	胎内市	◎胎内市B&G体育館	小名浜支所	磐越自動車道→日本海東北自動車道→中条IC→県591→国7→県54→県173 磐越自動車道→安田IC→県41→国49→国460→国7→県54→県173 国49→国290→国7→県54→県173	
		3,700	聖籠町	◎聖籠町民会館	小名浜支所	磐越自動車道→日本海東北自動車道→聖籠新発田IC→国7→県3→県203 磐越自動車道→日本海東北自動車道→新潟空港IC→県16→県17→国7→県3→県203 国49→国290→国460→国7→県3→県203	
		3,600	関川村	◎道の駅関川	小名浜支所	磐越自動車道→日本海東北自動車道→荒川胎内IC→国113 磐越自動車道→安田IC→県41→国49→国460→国7→国290→国113 国49→国290→国460→国7→国113	

参考資料1-1(1)避難先市町村一覧

市町村名	地区名	対象人口	避難先市町村名	避難中継所(◎)	主な避難ルート		
					起点	終点	
いわき市 (西方向)		14,500	新潟市(南区、秋葉区)	◎ハードオブエコスタジアム新潟	勿来支所	磐越自動車道→新潟中央IC→県290	
						磐越自動車道→新津IC→国460→国403→国49 国49	
	勿来	17,600	五泉市	◎五泉市東公園 ◎五泉市村松体育館	◎ハードオブエコスタジアム新潟	勿来支所	磐越自動車道→安田IC→県41
						勿来支所	磐越自動車道→三川IC→県587→国49→県41 国49→県41
						勿来支所	磐越自動車道→安田IC→県41→県7→国290
						勿来支所	磐越自動車道→三川IC→県587→国49→国290 国49→国290
	常磐	10,300	阿賀野市	◎安田体育館	◎道の駅「阿賀の里」	勿来支所	磐越自動車道→安田IC→県41→国49 国49
						勿来支所	磐越自動車道→三川IC→県587→国49 国49
						常磐支所	磐越自動車道→北陸自動車道→新潟西IC→国116
						常磐支所	磐越自動車道→新津IC→国460→国403→国49→国8→国116 国49→国8→国116
常磐支所						磐越自動車道→北陸自動車道→三条燕IC→国289→県68→県18	
常磐支所						磐越自動車道→新津IC→国460→国403→国460→国8→国289→県68→県18 国49→国290→県67→国403→国289→県68→県18	
内郷	17,300	三条市	◎三条市総合運動公園	◎三条市総合運動公園	内郷支所	磐越自動車道→北陸自動車道→巻潟東IC→国460→県2 磐越自動車道→北陸自動車道→新潟西IC→国116→国460→県2 国49→県41→国403→県41→国460→国460→県2	
					内郷支所	磐越自動車道→北陸自動車道→三条燕IC→国289→県212	
					内郷支所	磐越自動車道→新津IC→国460→国403→国460→国8→国289→県212 国49→国290→国289→県212	
					内郷支所	磐越自動車道→新津IC→国460→国403→国460→国8→国289→県212 国49→国290→国289→県212	
	6,700	加茂市	◎加茂文化会館	◎加茂文化会館	内郷支所	磐越自動車道→新津IC→国460→国403 磐越自動車道→安田IC→県41→国403 国49→国290→県67→国403	

参考資料1-1(1)避難先市町村一覧

市町村名	地区名	対象人口	避難先市町村名	避難中継所(◎)	主な避難ルート			
					起点	終点		
いわき市 (西方向)	内郷	1,600	田上町	◎田上町役場	内郷支所	磐越自動車道→新津IC→国460→国403→県55→国403		
						磐越自動車道→安田IC→県41→国403→県55→国403 国49→国290→県67→国403		
	四倉	10,900	郡山市	◎サン・サン・グリーン湖南	四倉支所	サン・サン・グリーン湖南	常磐自動車道(いわき四倉IC)→磐越自動車道→磐梯熱海IC→県24→国49→県9→県6→国294 国49→あぶくま高原道路(平田IC)→矢吹IC→国4→国118→国294 国6→国289→国118→国294	
						長沼体育館	常磐自動車道(いわき四倉IC)→磐越自動車道→東北自動車道→須賀川IC→国118→県292 国49→あぶくま高原道路(平田IC)→玉川IC→国118→県292 国6→国289→国118→県292	
		1,800	須賀川市	◎長沼体育館	四倉支所	長沼体育館	常磐自動車道(いわき四倉IC)→磐越自動車道→船引三春IC→国288→県40 国49→国349→国288→県40 県41(※1)→県66→県13→国349→国288→県40	
						三春町民体育館	常磐自動車道(いわき四倉IC)→磐越自動車道→船引三春IC→国288→県40 国49→国349→国288→県40 県41(※1)→県66→県13→国349→国288→県40	
		1,900	三春町	◎三春町民体育館	四倉支所	三春町民体育館	常磐自動車道(いわき四倉IC)→磐越自動車道→船引三春IC→国288→県40 国49→国349→国288→県40 県41(※1)→県66→県13→国349→国288→県40	
						尾瀬の郷交流センター村民体育館	常磐自動車道(いわき四倉IC)→磐越自動車道→船引三春IC→国288→県40 国49→国349→国288→県40 県41(※1)→県66→県13→国349→国288→県40	
		遠野	500	檜枝岐村	◎尾瀬の郷交流センター村民体育館	遠野支所	尾瀬の郷交流センター村民体育館	国289→国118→国289→国121→国289→国401→国352 県14→国349→県14→国118→国121→国289→国401→国352 県20(※1)→国349→国49→あぶくま高原道路(平田IC)→玉川IC→国118→国121→国289→国401→国352
							明和公民館	国289→国121→国289 県14→国349→県14→国118→国121→国289 県20(※1)→国349→国49→あぶくま高原道路(平田IC)→矢吹中央IC→県44→国4→国289→国121→国289
800	只見町		◎明和公民館	遠野支所	明和公民館	国289→国121→国289 県14→国349→県14→国118→国121→国289 県20(※1)→国349→国49→あぶくま高原道路(平田IC)→矢吹中央IC→県44→国4→国289→国121→国289		
					田島農村環境改善センター	国289→県347 県14→国349→県14→国118→国121 県20(※1)→国349→国49→あぶくま高原道路(平田IC)→矢吹中央IC→県44→国4→国289→県347		
3,800	南会津町		◎田島農村環境改善センター	遠野支所	田島農村環境改善センター	磐越自動車道→会津坂下IC→国252 国49→国252 県41(※1)→県66→県13→国349→国288→国49→国252		
					柳津町運動公園(B&G海洋センター)	磐越自動車道→会津坂下IC→国252 国49→国252 県41(※1)→県66→県13→国349→国288→国49→国252		
小川	1,800		柳津町	◎柳津町運動公園(B&G海洋センター)	小川支所	柳津町運動公園(B&G海洋センター)	磐越自動車道→会津坂下IC→国252→国400(※1) 国49→国252→国400(※1) 国349→国288→国49→国252→国400(※1)	
						三島町生涯学習センター	磐越自動車道→会津坂下IC→国252→国400(※1) 国49→国252→国400(※1) 国349→国288→国49→国252→国400(※1)	
	1,500		三島町	◎三島町生涯学習センター	小川支所	三島町生涯学習センター	磐越自動車道→会津坂下IC→国252→国400(※1) 国49→国252→国400(※1) 国349→国288→国49→国252→国400(※1)	
						金山町民体育館	磐越自動車道→会津坂下IC→国252 国49→国252 国349→国288→国49→国252	
1,800	金山町	◎金山町民体育館	小川支所	金山町民体育館	磐越自動車道→会津坂下IC→国252 国49→国252 国349→国288→国49→国252			

※1 ルートの一部に大型車両のすれ違いが不可の区間あり

参考資料1－(1)避難先市町村一覧

市町村名	地区名	対象人口	避難先市町村名	避難中継所(◎)	主な避難ルート	
					起点	終点
いわき市 (西方向)	小川	1,600	昭和村	◎しらかば荘	小川支所	磐越自動車道→会津坂下IC→国252→国400
						国49→国252→国400
	好間	4,200	会津若松市	◎会津学鳳高等学校	好間支所	常磐自動車道(いわき中央IC)→磐越自動車道→会津若松IC→国121→国49→県64
						国49→県64
		800	郡山市	◎郡山総合体育館	好間支所	常磐自動車道→東北自動車道→郡山IC→国49→うねめ通り→内環状線
						国49→内環状線
		2,700	喜多方市	◎塩川体育館	好間支所	国6→国289→国118→国4→県47→内環状線
						磐越自動車道→会津若松IC→国121(会津縦貫北道路・会津若松北IC→塩川IC)→県61
		700	北塩原村	◎北塩原村民体育館	好間支所	国49→国121(会津縦貫北・会津若松北IC→喜多方IC)→国459
						国6→国289→国118→国289→国121→国118→国49→国121(会津縦貫北道路・会津若松北IC→塩川IC)→県61
1,100	磐梯町	◎磐梯町民体育館	好間支所	磐越自動車道→会津若松IC→国121(会津縦貫北道路・会津若松北IC→喜多方IC)→国459		
				国49→県64→県7		
2,600	猪苗代町	◎道の駅猪苗代	好間支所	国6→国289→国118→国289→国121→国118→国64→国49→県64→県7		
				磐越自動車道→猪苗代磐梯高原IC→国115		
三和	600	湯川村	◎湯川村体育館	好間支所	国49→国115	
					国6→国289→国118→国289→国121→国118→国49→国115	
	500	喜多方市	◎高郷体育館	三和支所	常磐自動車道(いわき中央IC)→磐越自動車道→会津若松IC→国121→県33→県326	
					国49→国121→県33→県326	
	300	西会津町	◎さゆり公園	三和支所	国6→国289→国118→国289→国121→国118→国49→国121→県33→県326	
					磐越自動車道→会津坂下IC→国49→県151	
					国49→県151	
					国349→国288→国49→県151	
					磐越自動車道→西会津IC→国49	
					国49	
					県41(※1)→県66→県13→国349→国288→内環状線→郡山インター線→国49	

※1 ルートの一部に大型車両のすれ違いが不可の区間あり

参考資料1－(1)避難先市町村一覧

市町村名	地区名	対象人口	避難先市町村名	避難中継所(◎)	主な避難ルート	
					起点	終点
	三和	1,900	会津坂下町	◎ばんげひがし公園内鶴沼球場駐車場	三和支所	磐越自動車道→会津若松IC→国121(会津縦貫北道路・会津若松北IC→湯川南IC)→県33→国49→県72
						国49→県72
						国349→国288→国49→県72
田人	田人	600	下郷町	◎コミュニティセンター	田人支所	国289→国118→国289→県347
						県71(※1)→国349→県71→国118→国121→国289→県347
						国289→県347
いわき市 (西方向)	川前	900	西会津町	◎さゆり公園	川前支所	南会津高等学校
						国49
						県41→県66→県13→国349→国288→国49
久之浜・大久	久之浜・大久	2,700	須賀川市	◎須賀川市民スポーツ会館	久之浜・大久支所	常磐自動車道(いわき四倉IC)→磐越自動車道→東北自動車道→須賀川IC→県67→国118→県54
						国49→あぶくま高原道路(平田IC)→玉川IC→国118→県54
						国6→国289→国118→県54
		1,200	鏡石町	◎岩瀬農業高等学校	久之浜・大久支所	常磐自動車道(いわき四倉IC)→磐越自動車道→東北自動車道→須賀川IC→県67→国118→国4→県289
						国49→あぶくま高原道路(平田IC)→玉川IC→国118
						国6→国289→国118
800	天栄村	◎天栄村体育館	久之浜・大久支所	常磐自動車道(いわき四倉IC)→磐越自動車道→東北自動車道→須賀川IC→国118→県55→県289		
				国49→あぶくま高原道路(平田IC)→矢吹中央IC→県44→国4→県55→県289		
				国6→国289→国118→国289→県44→国4→県55→県289		
いわき市計		333,300				

※1 ルートの一部に大型車両のすれ違いが不可の区間あり

参考資料1－(1)避難先市町村一覧

市町村名	地区名	対象人口	避難先市町村名	避難中継所(◎)	主な避難ルート		
					起点	終点	
いわき市 (南方向)	平	13,900	土浦市	◎霞ヶ浦総合公園	いわき市役所	常磐自動車道→桜土浦IC→国354→国125→県48	霞ヶ浦総合公園
						国6	
		14,000	石岡市	◎石岡運動公園	いわき市役所	常磐自動車道→千代田石岡IC→国6→国355	石岡運動公園
						国6	
		15,200	取手市	◎藤代スポーツセンター ◎取手グリーンスポーツセンター	いわき市役所	常磐自動車道→圏央道→つくば牛久IC→国6→国408→国6→県251	藤代スポーツセンター
						国6→県251	
		14,100	牛久市	◎牛久市中央生涯学習センター ◎牛久運動公園	いわき市役所	常磐自動車道→谷和原IC→国294→県47	取手グリーンスポーツセンター
						国6	
		10,800	つくば市	◎茨城県菅洞峰公園(アリーナ)	いわき市役所	国6→国245→国51→国354→国6	牛久運動公園
						国6→国408→県272	
4,200	守谷市	◎茨城県立守谷高等学校	いわき市役所	常磐自動車道→圏央道→つくば牛久IC→国6→国408→県272	茨城県菅洞峰公園(アリーナ)		
				国6→国245→国51→国354→国6→国408→県272			
5,100	かすみがうら市	◎かすみがうら市わかぐり運動公園	いわき市役所	常磐自動車道→圏央道→つくば牛久IC→国6→県274	かすみがうら市わかぐり運動公園		
				国6			
9,000	つくばみらい市	◎つくばみらい市総合運動公園	いわき市役所	国6→国245→国51→国354→国6	つくばみらい市総合運動公園		
				国6→県46→県19			
				◎つくばみらい市総合運動公園		常磐自動車道→谷田部IC→県19	
				◎つくばみらい市総合運動公園		国6→国245→国51→国354→国6→県46→県19	



参考資料1-1(1)避難先市町村一覧

市町村名	地区名	対象人口	避難先市町村名	避難中継所(◎)	主な避難ルート	
					起点	終点
いわき市 (南方向)	平	7,800	阿見町	◎阿見町中央公民館	いわき市役所	常磐自動車道→圏央道→牛久阿見IC→県48→県25→県34
						国6→国125→県34
		17,800	古河市	◎中央運動公園総合体育館 ◎三和健康ふれあいスポーツセンター	小名浜支所	常磐自動車道→北関東自動車道→桜川筑西IC→国50→国4→国125
						常磐自動車道→土浦北IC→国125
						常磐自動車道→土浦北IC→国125→県17
						国6→国245→県31→国349→県38→国118→県171→国50→国4→国125
						常磐自動車道→北関東自動車道→桜川筑西IC→国50→国4
						常磐自動車道→土浦北IC→国125→県17
						国6→国245→県31→国349→県38→国118→県171→国50→国4
						常磐自動車道→北関東自動車道→桜川筑西IC→国50→県20
10,000	結城市	◎鹿窪運動公園	小名浜支所	常磐自動車道→土浦北IC→国125→県20		
				国6→国245→県31→国349→国50→県20		
				常磐自動車道→土浦北IC→国125→県357		
				常磐自動車道→北関東自動車道→桜川筑西IC→国50→国294→県131→県357		
29,000	小名浜	◎茨城県立下館第二高等学校 ◎茨城県立下館工業高等学校	小名浜支所	国6→国245→国51→国6→県53→国125→県357		
				常磐自動車道→北関東自動車道→桜川筑西IC→国50		
				常磐自動車道→土浦北IC→国125→県14→県7		
				国6→国245→国51→国6→国50		
				常磐自動車道→北関東自動車道→桜川筑西IC→国50→国294→県23		
				常磐自動車道→土浦北IC→国125→県14→県23		
14,400	桜川市	◎桜川市岩瀬体育館(通称:ラスカ) ◎桜川市立岩瀬小学校 ◎桜川市立坂戸小学校	小名浜支所	国6→国245→国51→国6→国50		
				常磐自動車道→北関東自動車道→桜川筑西IC→国50		
				国6→国461→国349→県61→国123→県61→国50		
				国6→国245→国51→国6→国50		
				常磐自動車道→北関東自動車道→桜川筑西IC→国50		
				国6→国461→国349→県61→国123→県61→国50		
14,400	桜川市	◎桜川市岩瀬体育館(通称:ラスカ) ◎桜川市立岩瀬小学校 ◎桜川市立坂戸小学校	小名浜支所	国6→国245→国51→国6→国50		
				常磐自動車道→北関東自動車道→桜川筑西IC→国50		
				国6→国461→国349→県61→国123→県61→国50		
				国6→国245→国51→国6→国50		
14,400	桜川市	◎桜川市岩瀬体育館(通称:ラスカ) ◎桜川市立岩瀬小学校 ◎桜川市立坂戸小学校	小名浜支所	常磐自動車道→北関東自動車道→桜川筑西IC→国50		
				国6→国461→国349→県61→国123→県61→国50		
14,400	桜川市	◎桜川市岩瀬体育館(通称:ラスカ) ◎桜川市立岩瀬小学校 ◎桜川市立坂戸小学校	小名浜支所	常磐自動車道→北関東自動車道→桜川筑西IC→国50		
				国6→国461→国349→県61→国123→県61→国50		

参考資料1-1(1)避難先市町村一覧

市町村名	地区名	対象人口	避難先市町村名	避難中継所(◎)	主な避難ルート			
					起点	終点		
いわき市 (南方向)	小名浜	5,700	八千代町	◎八千代町民公園	小名浜支所	常磐自動車道→土浦北IC→国125		
						常磐自動車道→北関東自動車道→桜川筑西IC→国50→県20→国125 国6→国245→国51→国6→国125		
	勿来	日立市	14,900	◎日立市池の川さくらアリーナ	◎日立市池の川さくらアリーナ	勿来支所	常磐自動車道→日立中央IC→県36→国6 国6→国245→県266 国289→国349→県36→国6	
							◎山吹運動公園市民体育館	山吹運動公園市民体育館
		ひたちなか市	16,000	◎ひたちなか市総合体育館	◎ひたちなか市総合体育館	勿来支所	ひたちなか市総合体育館	常磐自動車道→日立南太田IC→国6→県31 国6→国245→県31 国289→国349→県172→県31
								◎那珂総合公園
		水戸市	23,300	◎水戸市総合運動公園 ◎東町運動公園	◎水戸市総合運動公園 ◎東町運動公園	常磐支所	水戸市総合運動公園	常磐自動車道→水戸IC→国50 国6→国50 国6→国245→国51→国6→国50
								◎四季の里(みの〜れ)
		茨城県立茨城東高等学校	茨城町	3,600	◎茨城県立茨城東高等学校	◎茨城県立茨城東高等学校	常磐支所	常磐自動車道→北関東自動車道→茨城町東IC→国6 国6 常磐自動車道→北関東自動車道→茨城町東IC→国6 国6→国245→国51→国6

参考資料1-1(1)避難先市町村一覧

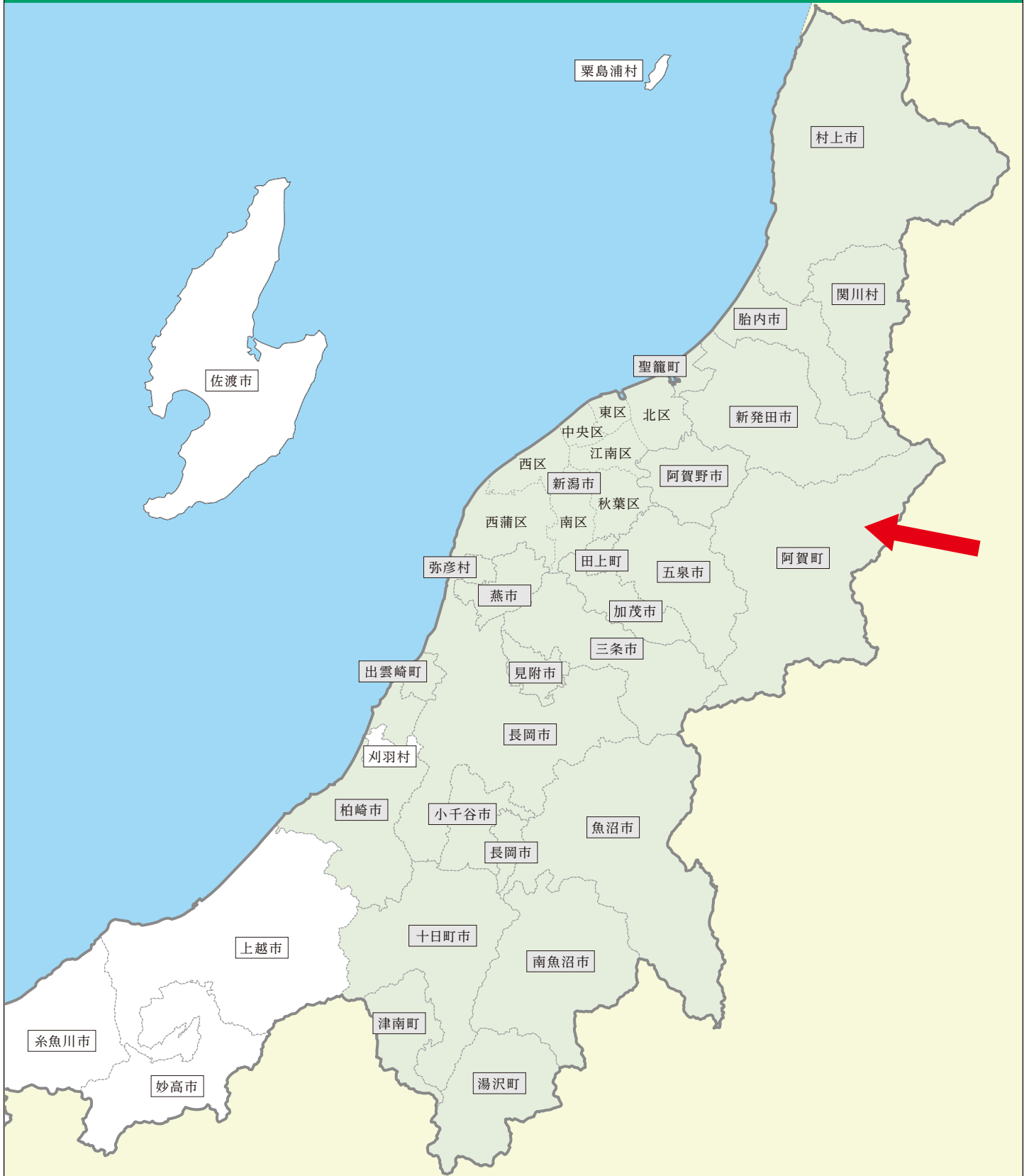
市町村名	地区名	対象人口	避難先市町村名	避難中継所(◎)	主な避難ルート		
					起点	終点	
いわき市 (南方向)	内郷	12,600	常総市	◎水海道総合体育館	内郷支所	常磐自動車道→谷和原IC→国294→県357→県502→国354→県58	
						国6→県24→県237→国408→県19→県123→県45→国354→国294→国354→県58	
		6,600	坂東市	◎茨城県立岩井高等学校	内郷支所	常磐自動車道→谷和原IC→国294→県3→県58→県252→国354	
						常磐自動車道→土浦北IC→国125→県20	
		1,600	五霞町	◎五霞町中央公民館	内郷支所	国6→国354→国294→国354	
						常磐自動車道→圏央道→五霞IC→国4→県268	
		4,800	境町	◎境町民体育館	内郷支所	常磐自動車道→北関東自動車道→桜川筑西IC→国50→国294→国354→国4→県268	
						国6→国354→国4→県268	
		四倉	四倉支所	12,700	稲敷市	◎江戸崎体育館	常磐自動車道→圏央道→境古河IC→国354
							常磐自動車道→北関東自動車道→桜川筑西IC→国50→国294→国125→県137
1,900	美浦村			◎美浦村立美浦中学校	四倉支所	国6→国125→県137	
						常磐自動車道→北関東自動車道→稲敷IC→県231→県49→県103→県25→県103	
5,100	笠間市			◎笠間市民体育館	遠野支所	国6→国125→県231→県49→県103→県25→県103	
						国6→国245→国51→国125→県5→県103	
6,700	龍ヶ崎市			◎龍ヶ崎市立城ノ内中学校	小川支所	常磐自動車道→桜土浦IC→国354→国125→県68→国125	
						国6→国125→県68→国125	
8,700	潮来市			◎潮来市立中央公民館	好間支所	常磐自動車道→北関東自動車道→友部IC→国355	
						常磐自動車道→水戸IC→国50	
4,000	行方市	◎行方市麻生運動場	好間支所	国6→国245→国293→県61→国123→県61→国50			
				常磐自動車道→圏央道→牛久阿見町IC→県48→国408→県34			
国6→国408→県34	龍ヶ崎市	◎龍ヶ崎市立城ノ内中学校	小川支所	国6→国408→県34			
				国6→国245→国51→国125→県5→県243			
国6→国245→国51→国125→県50	潮来市	◎潮来市立中央公民館	好間支所	常磐自動車道→圏央道→東関東自動車道→潮来IC			
				常磐自動車道→北関東自動車道→東関東自動車道→茨城空港北IC→県18→県144→県59→県8→国355→国51→県5→県101			
国6→国245→国51→県101	行方市	◎行方市麻生運動場	好間支所	国6→国245→国51→県101			
				常磐自動車道→北関東自動車道→東関東自動車道→茨城空港北IC→県18→県50→県8→県50			
国6→国355	行方市	◎行方市麻生運動場	好間支所	国6→国355			
				国6→国245→国51→国354→県50			

※1 ルートの一部に大型車両のすれ違いが不可の区間あり

参考資料1-1(1)避難先市町村一覧

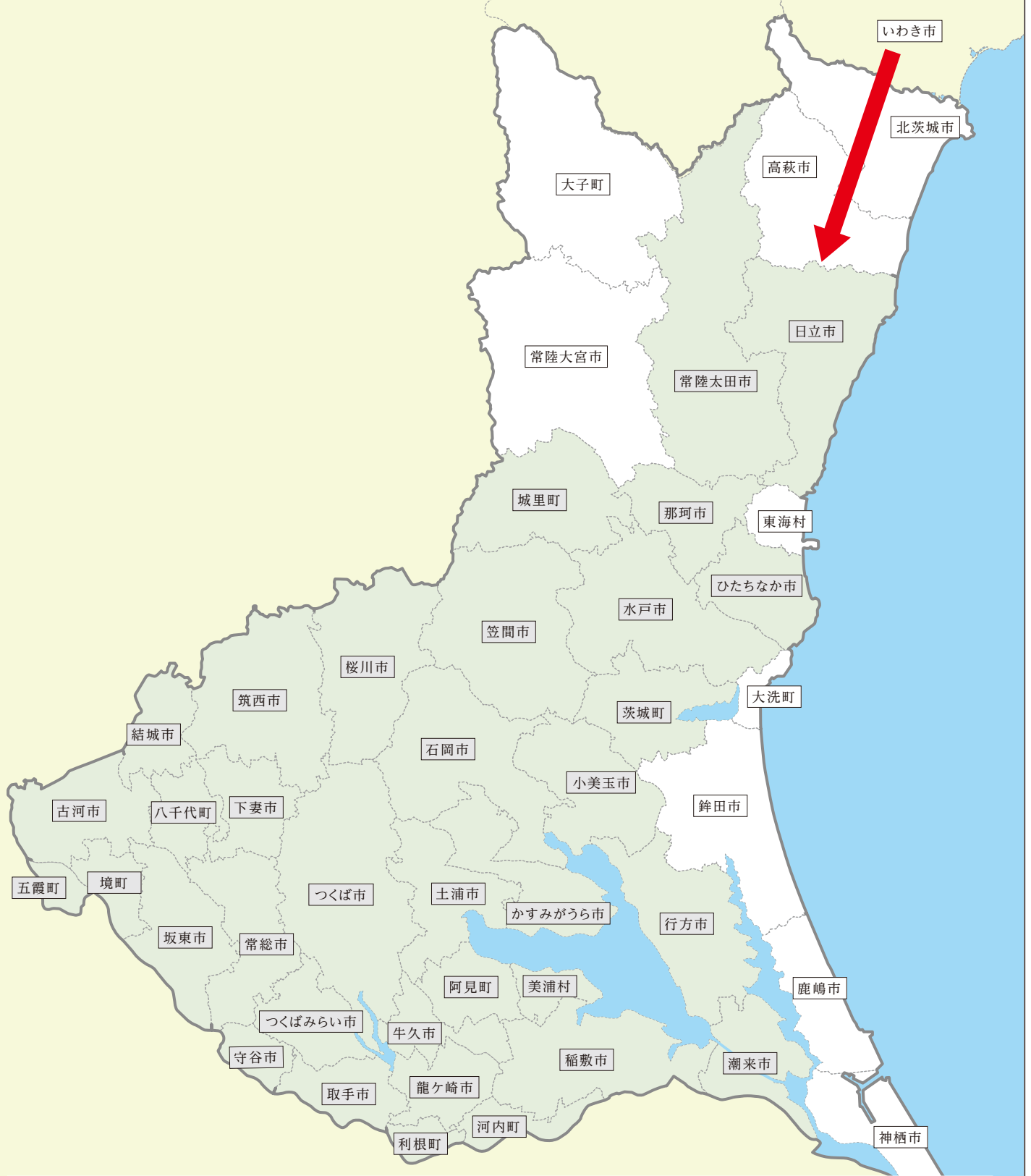
市町村名	地区名	対象人口	避難先市町村名	避難中継所(◎)	主な避難ルート		
					起点	終点	
いわき市 (南方向)	三和	2,700	龍ヶ崎市	◎たつのこアリーナ	三和支所	常磐自動車道→圏央道→牛久阿見IC→県48→国408→県34→県243 国6→国408→県34→県243 国6→国245→国51→国125→県5→県243	
	田人	1,400	城里市	◎城里町桂公民館	田人支所	常磐自動車道→那珂IC→県65→国118→県61→国123 国6→国245→国293→県21→国123 国289→国349→国293→県21→国123	
	川前	900	利根町	◎利根町立文小学校	川前支所	常磐自動車道→圏央道→牛久阿見IC→県48→県4 国6→国408→県48→県4	
	久野浜・大久	4,700	河内町	◎農村環境改善センター	久之浜・大久支所	農村環境改善センター	常磐自動車道→圏央道→稲敷IC→県49→国408→県11 国6→国125→県231→県34→県25→県49→国408→県11
							国6→国245→国51→県11
いわき市計		333,300					

いわき市→新潟県



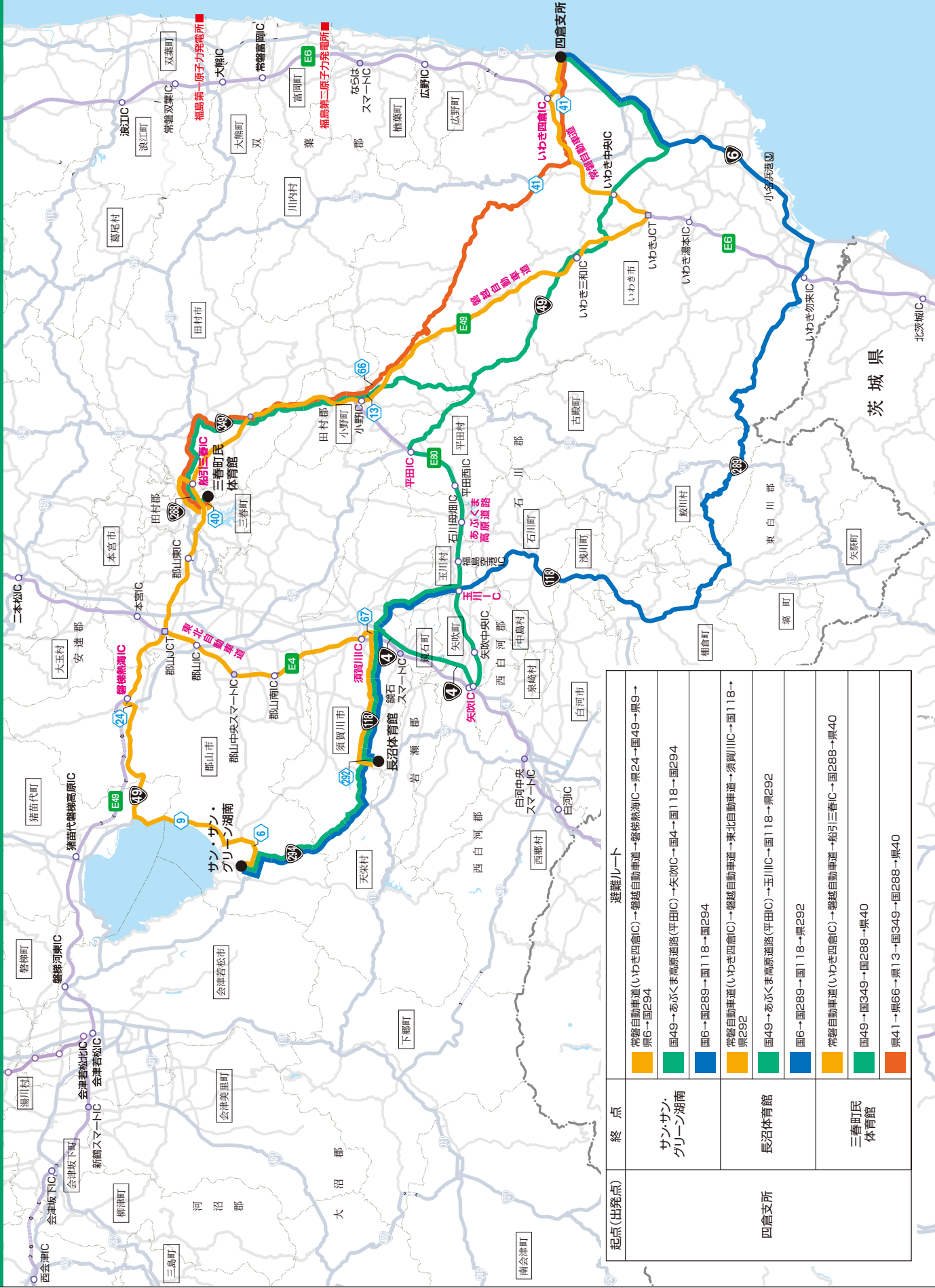
平	長岡市	平	湯沢町	小名浜	聖籠町	常 磐 内 郷	弥彦村
	柏崎市		津南町		関川村		三条市
	小千谷市	小名浜	新潟市 (北区、東区、 中央区、江南区)	勿 来	新潟市(南区、秋葉区)		加茂市
	十日町市				新発田市		五泉市
	見附市		村上市	阿賀野市	常 磐	阿賀町	
	魚沼市		胎内市	新潟市(西区、西蒲区)			
	南魚沼市				燕市		
	出雲崎町						

いわき市→茨城県



平	土浦市	小名浜	古河市	勿来	那珂市	四倉	美浦村
	石岡市		結城市	常磐	水戸市	遠野	笠間市
	取手市		下妻市		小美玉市	小川	龍ヶ崎市
	牛久市		筑西市		茨城町	好間	潮来市
	つくば市		桜川市	常総市	内郷	坂東市	三和
	守谷市	八千代町	坂東市	五霞町		田人	城里町
	かすみがうら市	日立市	境町	川前	四倉	久之浜・大久	利根町
	つくばみらい市	常陸太田市	稲敷市	稲敷市		河内町	
	阿見町	ひたちなか市					

# いわき市 四倉→郡山市、須賀川市、三春町

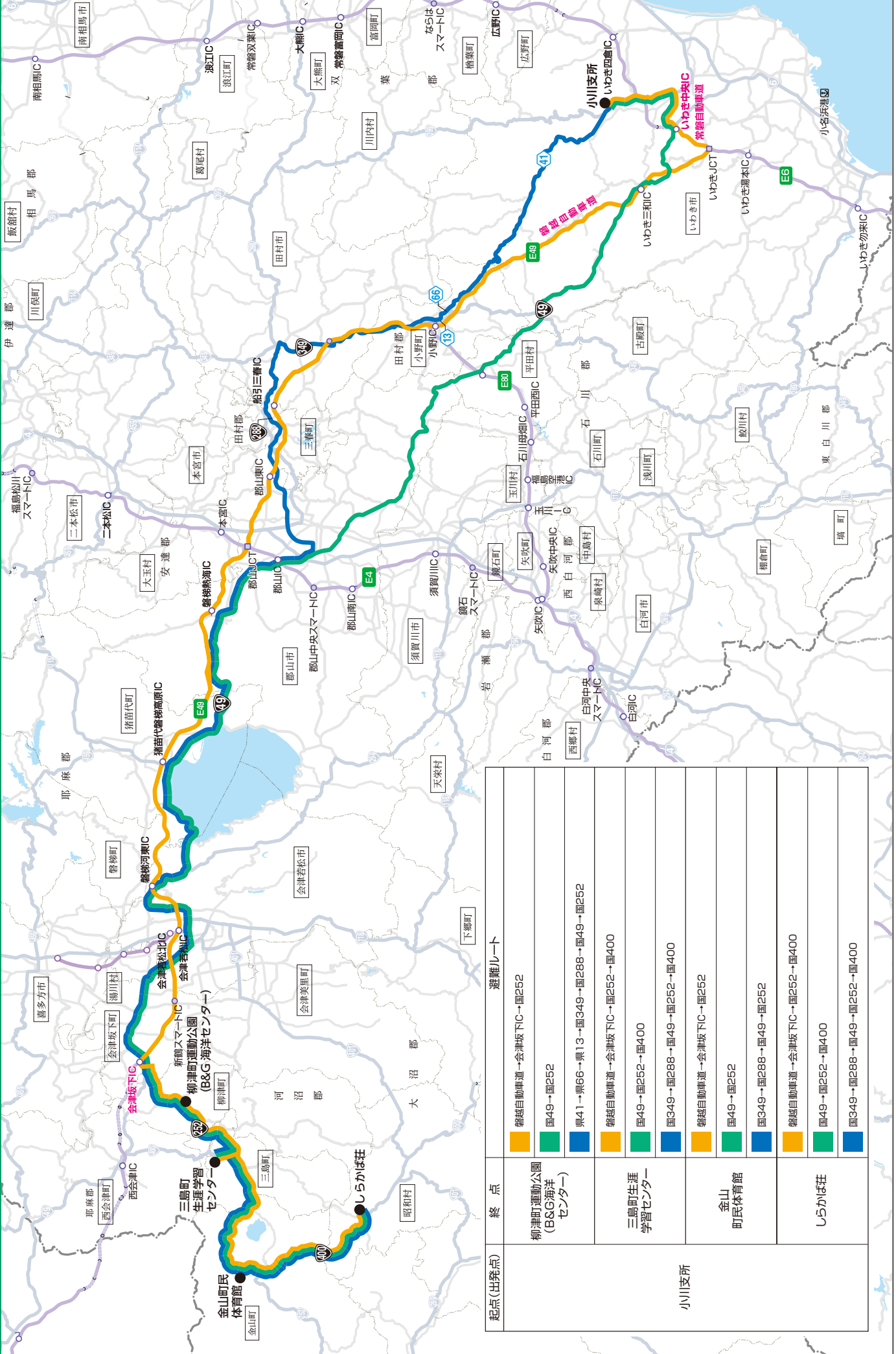


起点(出発点)	終点	避避ルート
サン・サン・クレーン湖南	常磐自動車道(いわき四倉IC)→磐越自動車道→磐梯熱海IC→県24→国49→県9→県6→国294	<ul style="list-style-type: none"> <li>常磐自動車道(いわき四倉IC)→磐越自動車道→東北自動車道→須賀川IC→国118→県292</li> <li>国49→あぶくま高原道路(平田IC)→矢吹IC→国4→国118→国294</li> <li>国6→国289→国118→国294</li> <li>常磐自動車道(いわき四倉IC)→磐越自動車道→船引三春IC→国288→県40</li> <li>国49→国349→国288→県40</li> <li>県41→県66→県13→国349→国288→県40</li> </ul>
	長沼体育館	
四倉支所	常磐自動車道(いわき四倉IC)→磐越自動車道→船引三春IC→国288→県40	<ul style="list-style-type: none"> <li>常磐自動車道(いわき四倉IC)→磐越自動車道→東北自動車道→須賀川IC→国118→県292</li> <li>国49→あぶくま高原道路(平田IC)→玉川IC→国118→県292</li> <li>国C→国289→国118→県292</li> <li>常磐自動車道(いわき四倉IC)→磐越自動車道→船引三春IC→国288→県40</li> <li>国49→国349→国288→県40</li> <li>県41→県66→県13→国349→国288→県40</li> </ul>
	三春町民体育館	





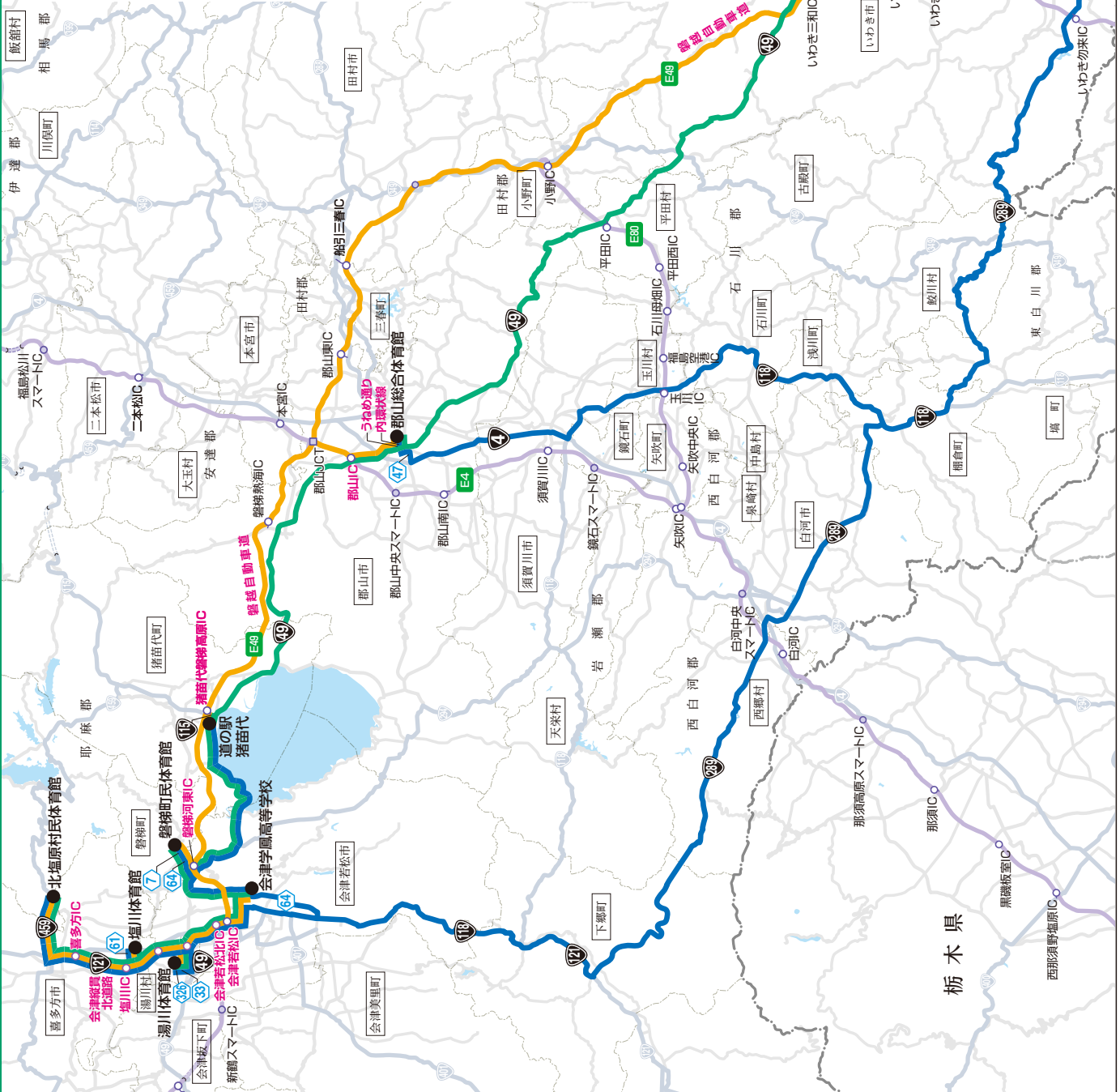
いわき市 小川→柳津町、三島町、金山町、昭和三村



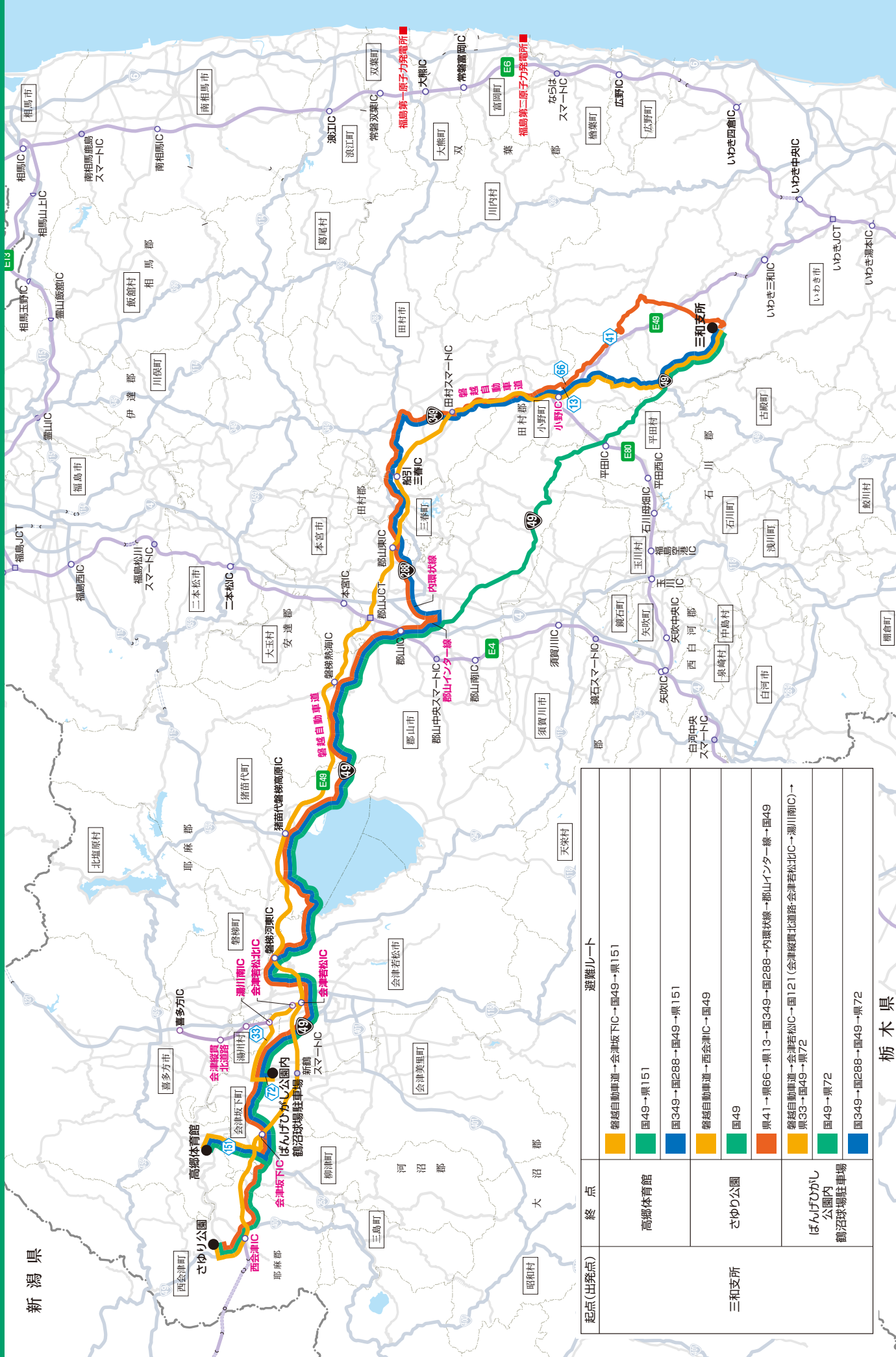
起点(出発点)	終点	避難ルート
柳津町運動公園 (B&G海洋センター)		磐城自動車道→会津坂下IC→国252
		国49→国252
		県41→県66→県13→国349→国288→国49→国252
三島町生涯学習センター		磐城自動車道→会津坂下IC→国252→国400
		国49→国252→国400
		国349→国288→国49→国252→国400
小川支所	金山町民体育館	磐城自動車道→会津坂下IC→国252
		国49→国252
		国349→国288→国49→国252
しらかば荘		磐城自動車道→会津坂下IC→国252→国400
		国49→国252→国400
		国349→国288→国49→国252→国400

# いわき市 好間→会津若松市、郡山市、喜多方市、磐梯町、猪苗代町、湯川村

起点(出発点)	終点	避難ルート
好間支所	会津学鳳高等学校	常磐自動車道(いわき中央IC)→磐越自動車道→会津若松IC→国121→国49→県64
	郡山総合体育館	国6→国289→国118→国289→国121→国118→県64 常磐自動車道→東北自動車道→郡山IC→国49→いわき通り→内環状線
好間支所	湯川村体育館	国49→内環状線 国6→国289→国118→国4→内環状線
	道の駅猪苗代	磐越自動車道→会津若松IC→国121(会津縦貫北道路)→湯川IC→県61
好間支所	北塩原村民体育館	国6→国289→国118→国289→国121→国118→国49→国121(会津縦貫北道路)→会津若松IC→国121(会津縦貫北道路)→喜多方IC→国459→国49→国121(会津縦貫北道路)→喜多方IC→国459
	磐梯町民体育館	国6→国289→国118→国289→国121→国118→国49→県64→県7 磐越自動車道→磐梯河原IC→県64→県7
好間支所	湯川村体育館	国49→国115 国6→国289→国118→国289→国121→国118→国49→国115
	湯川村体育館	常磐自動車道(いわき中央IC)→磐越自動車道→会津若松IC→国121→県33→県326 国49→国121→県33→県326 国6→国289→国118→国289→国121→国118→国49→国121→県33→県326

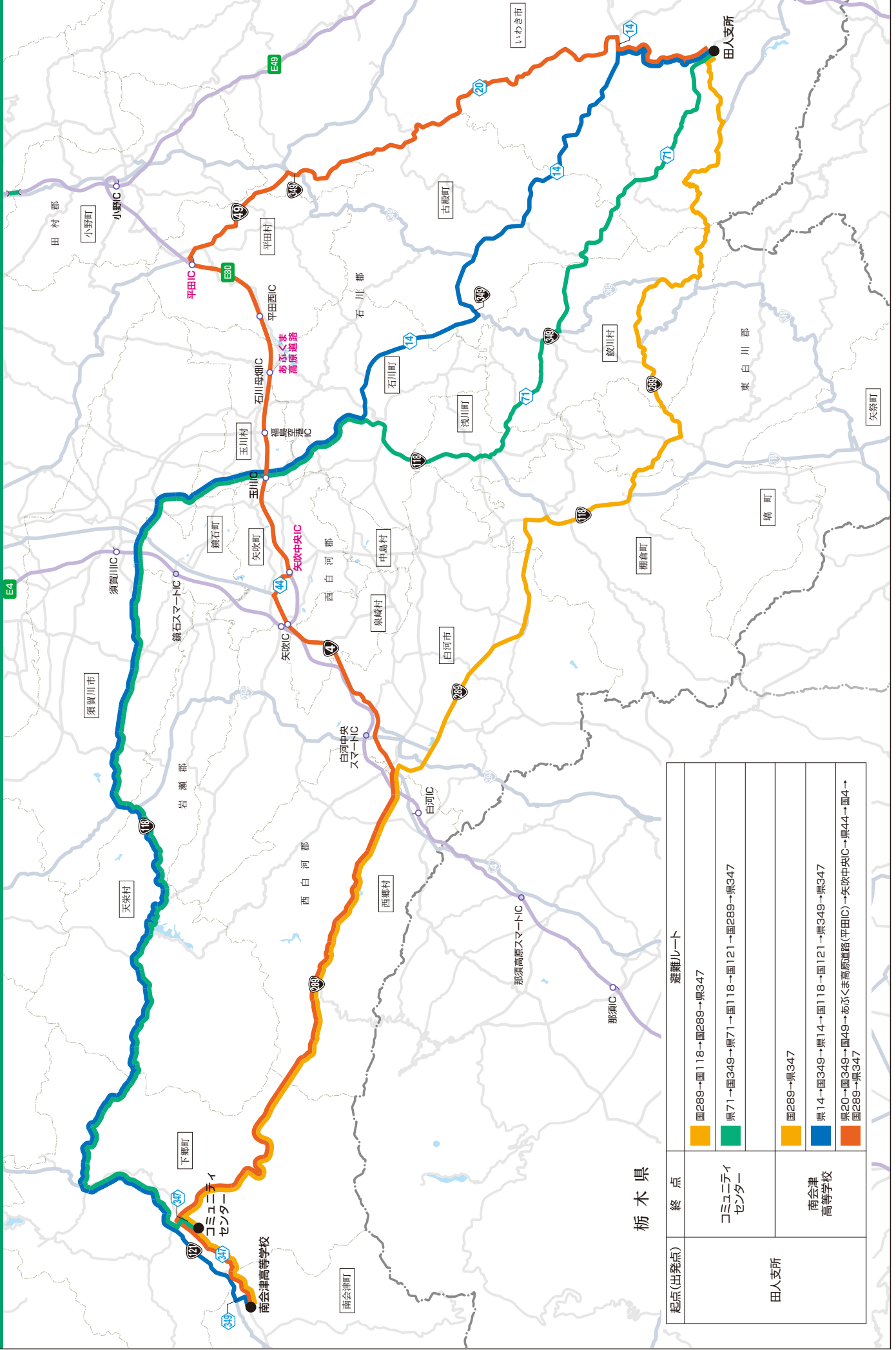


いわき市 三和→喜多方市、西会津町、会津坂下町



起点(出発点)	終点	避難ルート
高郷体育館	高郷体育館	越前自動車道→会津坂下IC→国49→県151
	さゆり公園	国49→県151
三和支所	ばんげひがし公園内 鶴沼球場駐車場	国349→国288→国49→県151
	さゆり公園	越前自動車道→西会津IC→国49
	ばんげひがし公園内	国49
	鶴沼球場駐車場	県41→県66→県13→国349→内環状線→郡山インター線→国49 越前自動車道→会津若松IC→国121(会津縦貫北道路)会津若松北IC→湯川南IC→ 県53→国49→県72 国49→県72 国349→国288→国49→県72

いわき市 田人→下郷町、南会津町

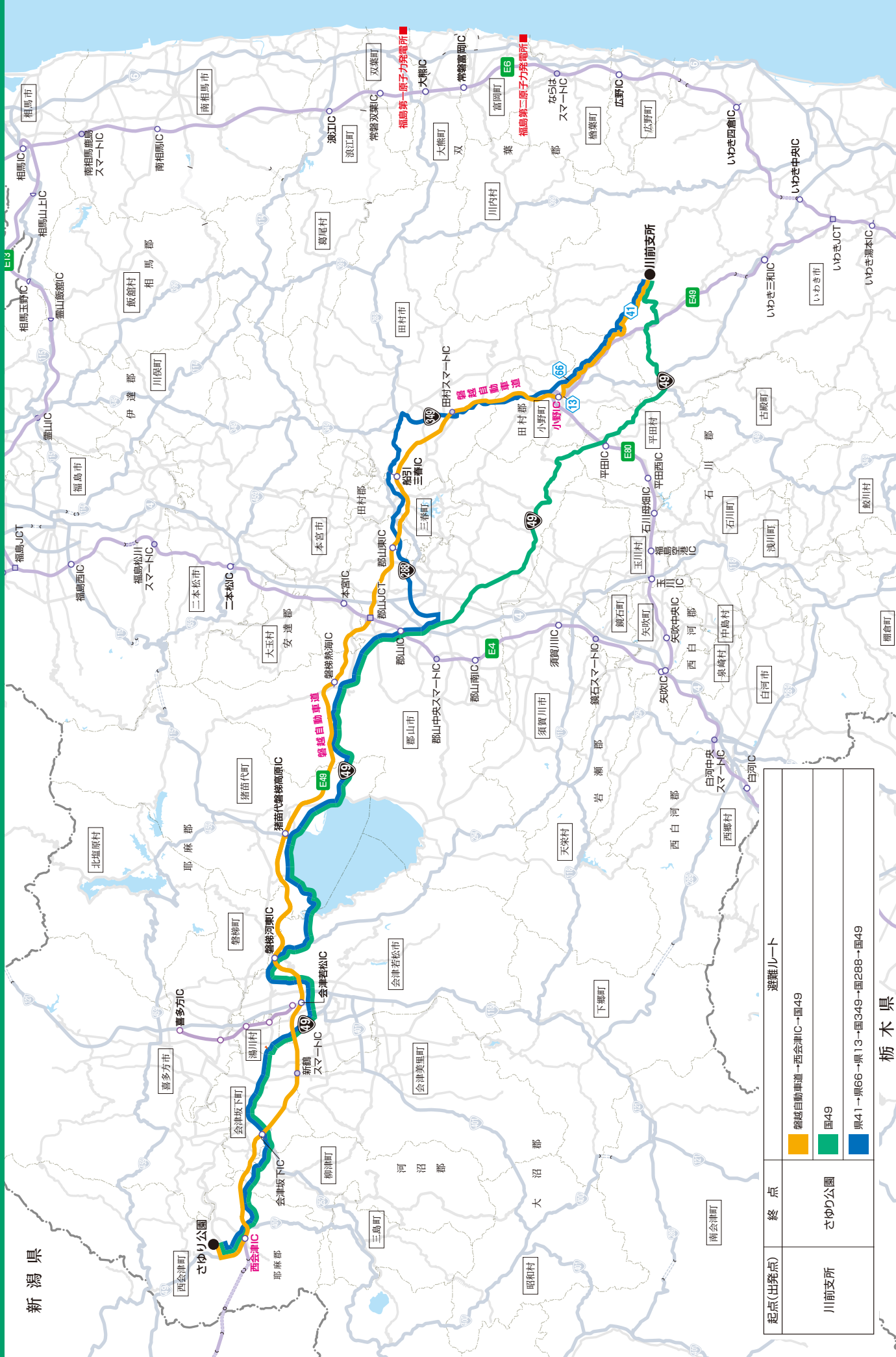


栃木県

起点(出発点)	終点	避避ルート
田人支所	コミュニティセンター	<ul style="list-style-type: none"> <li>国289→国118→国289→県347</li> <li>県71→国349→県71→国118→国121→国289→県347</li> </ul>
	南会津高等学校	<ul style="list-style-type: none"> <li>国289→県347</li> <li>県14→国349→県14→国118→国121→県349→県347</li> <li>県20→国349→国49→あぶくま高原道路(平田IC)→矢吹中央IC→県44→国4→国289→県347</li> </ul>

いわき市 川前→西会津町

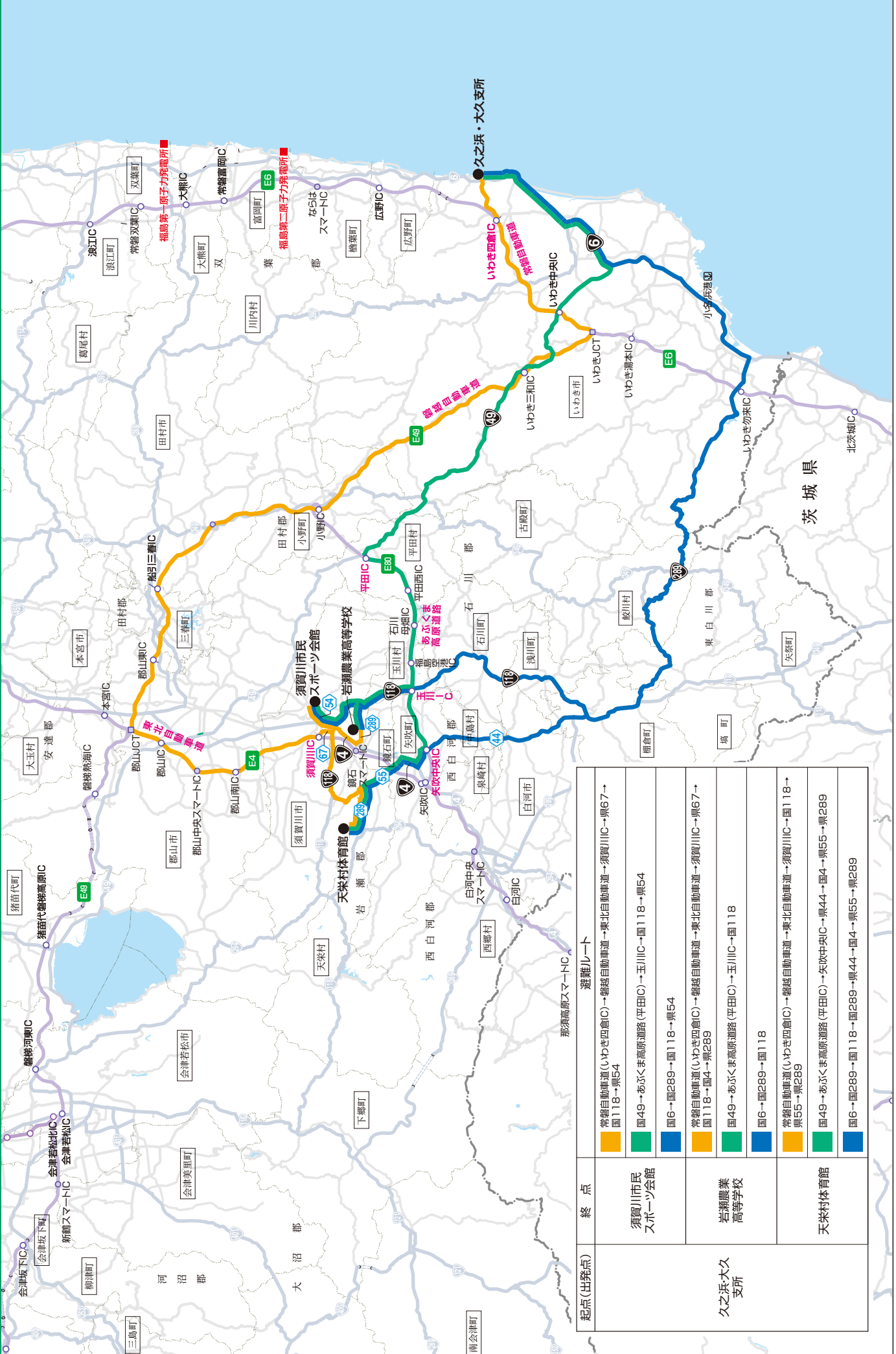
新潟県



起点(出発点)	終点	選線ルート
川前支所	さゆり公園	<ul style="list-style-type: none"> <li>黄線 磐城自動車道→西会津IC→国49</li> <li>緑線 国49</li> <li>青線 県41→県66→県13→県349→国288→国49</li> </ul>

栃木県

# いわき市 久ノ浜・大久→須賀川市、鏡石町、天栄村



起点(出発点)	終点	避避ルート
須賀川市民スポーツ会館		常磐自動車道(いわき四倉IC)→磐越自動車道→東北自動車道→須賀川IC→県67→国118→県54
		国49→あぶくま高原道路(平田IC)→玉川IC→国118→県54
		国6→国289→国118→県54
岩瀬農業高等学校		常磐自動車道(いわき四倉IC)→磐越自動車道→東北自動車道→須賀川IC→県67→国118→国4→県289
		国49→あぶくま高原道路(平田IC)→玉川IC→国118
天栄村体育館		国6→国289→国118
		常磐自動車道(いわき四倉IC)→磐越自動車道→東北自動車道→須賀川IC→国118→県55→県289
		国49→あぶくま高原道路(平田IC)→矢吹中央IC→国4→国44→県55→県289
		国6→国289→国118→国289→県44→国4→国55→県289

行政区等	一時集合場所	南方面(茨城県)		西方面(県内、新潟県)	
		避難先市町村	避難中継所	避難先市町村	避難中継所
平第1区	平第一小学校	つくばみらい市	つくばみらい市総合運動公園	見附市	道の駅パテオにいがた
平第2区	平第一小学校	つくばみらい市	つくばみらい市総合運動公園	見附市	道の駅パテオにいがた
平第3区(紺屋町区内会)	平第一小学校	つくばみらい市	つくばみらい市総合運動公園	見附市	道の駅パテオにいがた
平第4区内会	平第一小学校	つくばみらい市	つくばみらい市総合運動公園	見附市	道の駅パテオにいがた
平香町目(平第5区)	平第一小学校	つくばみらい市	つくばみらい市総合運動公園	見附市	道の駅パテオにいがた
平第6区 平2町目区内会	平第一小学校	つくばみらい市	つくばみらい市総合運動公園	見附市	道の駅パテオにいがた
平第7区 三町目三和会	平体育館	守谷市	茨城県立守谷高等学校	十日町市	道の駅クロス10十日町
平第8区	平体育館	守谷市	茨城県立守谷高等学校	十日町市	道の駅クロス10十日町
平第9区	平体育館	守谷市	茨城県立守谷高等学校	十日町市	道の駅クロス10十日町
平第10区 新川町新和会	平体育館	守谷市	茨城県立守谷高等学校	十日町市	道の駅クロス10十日町
平第11区	平第一小学校	つくばみらい市	つくばみらい市総合運動公園	見附市	道の駅パテオにいがた
平第12区	平第一小学校	つくばみらい市	つくばみらい市総合運動公園	見附市	道の駅パテオにいがた
平第13区	平体育館	守谷市	茨城県立守谷高等学校	十日町市	道の駅クロス10十日町
平第14区	県立磐城高等学校	つくばみらい市	つくばみらい市総合運動公園	見附市	道の駅パテオにいがた
平第15区	県立磐城桜が丘高等学校	つくばみらい市	つくばみらい市総合運動公園	見附市	道の駅パテオにいがた
平第16区内会	平第二小学校	つくばみらい市	つくばみらい市総合運動公園	見附市	道の駅パテオにいがた
平第17区	平第二小学校	つくばみらい市	つくばみらい市総合運動公園	見附市	道の駅パテオにいがた
いわき市平第18区内会	平体育館	守谷市	茨城県立守谷高等学校	十日町市	道の駅クロス10十日町
平第19区	平体育館	守谷市	茨城県立守谷高等学校	十日町市	道の駅クロス10十日町
平第20区	平体育館	守谷市	茨城県立守谷高等学校	十日町市	道の駅クロス10十日町
白銀第廿一区内会	平体育館	守谷市	茨城県立守谷高等学校	十日町市	道の駅クロス10十日町
平第22区・大工町区内会	平体育館	守谷市	茨城県立守谷高等学校	十日町市	道の駅クロス10十日町
播植小路区内会	平第一小学校	つくばみらい市	つくばみらい市総合運動公園	見附市	道の駅パテオにいがた
平第24区城山会	平第一小学校	つくばみらい市	つくばみらい市総合運動公園	見附市	道の駅パテオにいがた
平第25区区内会	県立磐城桜が丘高等学校	つくばみらい市	つくばみらい市総合運動公園	見附市	道の駅パテオにいがた
平第26区区内会	平第一中学校	つくばみらい市	つくばみらい市総合運動公園	見附市	道の駅パテオにいがた
平第27区(北目町区内会)	平第三小学校	つくばみらい市	つくばみらい市総合運動公園	見附市	道の駅パテオにいがた
平第28区々区内会	県立磐城桜が丘高等学校	守谷市	茨城県立守谷高等学校	十日町市	道の駅クロス10十日町
平第29区 上平窪	平体育館	取手市	藤代スポーツセンター	魚沼市	小出郷文化会館
平第30区(中平窪)	平第四小学校	取手市	藤代スポーツセンター	魚沼市	小出郷文化会館
下平窪区(平31区)	平第四小学校	取手市	藤代スポーツセンター	魚沼市	小出郷文化会館
中塩区	県立平商業高等学校	取手市	取手グリーンスポーツセンター	魚沼市	魚沼市役所掘之内庁舎
石森	県立平商業高等学校	取手市	取手グリーンスポーツセンター	魚沼市	魚沼市役所掘之内庁舎
四ツ波区	県立平商業高等学校	取手市	取手グリーンスポーツセンター	魚沼市	魚沼市役所掘之内庁舎
平第34区	県立平商業高等学校	取手市	取手グリーンスポーツセンター	魚沼市	魚沼市役所掘之内庁舎

行政区等	一時集合場所	南方面(茨城県)		西方面(県内、新潟県)	
		避難先市町村	避難中継所	避難先市町村	避難中継所
平第35区	平第二小学校	つくばみらい市	つくばみらい市総合運動公園	見附市	道の駅パテオにいがた
いわき市平第36区区内会	平体育館	守谷市	茨城県立守谷高等学校	十日町市	道の駅クロス10十日町
平第37区(北白土)	平第三小学校	土浦市	霞ヶ浦総合公園	十日町市	道の駅クロス10十日町
作町区	平第三小学校	土浦市	霞ヶ浦総合公園	十日町市	道の駅クロス10十日町
愛谷町区内会	平第三小学校	土浦市	霞ヶ浦総合公園	十日町市	道の駅クロス10十日町
南白土(平38区)	平第三小学校	土浦市	霞ヶ浦総合公園	十日町市	道の駅クロス10十日町
八ツ坂団地	平第五小学校	かすみがうら市	かすみがうら市わかぐり運動公園	小平谷市	総合体育館
平第39区(谷川瀬区)	平第三中学校	土浦市	霞ヶ浦総合公園	十日町市	道の駅クロス10十日町
平第40区(上荒川区)	国立福島工業高等専門学校	阿見町	中央公民館	柏崎市	道の駅西山ふるさと公苑
平第41区(下荒川区)	平第五小学校	かすみがうら市	かすみがうら市わかぐり運動公園	小平谷市	総合体育館
平第42区 中山自治会	平第五小学校	かすみがうら市	かすみがうら市わかぐり運動公園	小平谷市	総合体育館
平第43区(平小泉)	平第五小学校	かすみがうら市	かすみがうら市わかぐり運動公園	小平谷市	総合体育館
平第44区	中央台北中学校	石岡市	石岡運動公園	柏崎市	相崎市総合体育館
平第45区	中央公民館	石岡市	石岡運動公園	柏崎市	相崎市総合体育館
中神谷西	平第六小学校	牛久市	牛久市中央生涯学習センター	南魚沼市	南魚沼市民会館
中神谷北	平第六小学校	牛久市	牛久市中央生涯学習センター	南魚沼市	南魚沼市民会館
中神谷南	平第六小学校	牛久市	牛久市中央生涯学習センター	南魚沼市	南魚沼市民会館
平第47区(塩)	平第二中学校	取手市	取手グリーンスポーツセンター	津南町	津南町総合センター
平第48区鎌田	平第二中学校	取手市	取手グリーンスポーツセンター	津南町	津南町総合センター
平第49区上神谷	平第六小学校	牛久市	牛久市中央生涯学習センター	南魚沼市	南魚沼市民会館
平第50区	いわき市北部憩いの家	牛久市	牛久運動公園	出雲崎町	ふれあいの里
平第51区(下片喬)	いわき市北部憩いの家	牛久市	牛久運動公園	出雲崎町	ふれあいの里
平第52区	県立磐城高等学校	つくばみらい市	つくばみらい市総合運動公園	見附市	道の駅パテオにいがた
平第53区	平第三小学校	土浦市	霞ヶ浦総合公園	十日町市	道の駅クロス10十日町
平第54区 幕ノ内	県立平商業高等学校	取手市	取手グリーンスポーツセンター	魚沼市	魚沼市役所堀之内庁舎
平第55区	県立平商業高等学校	取手市	取手グリーンスポーツセンター	魚沼市	魚沼市役所堀之内庁舎
明治団地自治会	平第三中学校	土浦市	霞ヶ浦総合公園	十日町市	道の駅クロス10十日町
地縁団体自由ヶ丘区内会	国立福島工業高等専門学校	阿見町	中央公民館	柏崎市	道の駅西山ふるさと公苑
郷ヶ丘一丁目自治会	郷ヶ丘小学校	石岡市	石岡運動公園	柏崎市	柏崎市総合体育館
郷ヶ丘二丁目自治会	郷ヶ丘小学校	石岡市	石岡運動公園	柏崎市	柏崎市総合体育館
郷ヶ丘三丁目自治会	郷ヶ丘小学校	石岡市	石岡運動公園	柏崎市	柏崎市総合体育館
郷ヶ丘四丁目自治会	郷ヶ丘小学校	石岡市	石岡運動公園	柏崎市	柏崎市総合体育館
久世原団地自治会	県立平工業高等学校	阿見町	中央公民館	柏崎市	道の駅西山ふるさと公苑
豊間区	豊間中学校	つくば市	茨城県営洞峰公園(アリーナ)	長岡市	中之島文化センター(中之島体育館)
平薄磯区	豊間中学校	つくば市	茨城県営洞峰公園(アリーナ)	長岡市	中之島文化センター(中之島体育館)
いわき市平沼ノ内区内会	健登師記念会館(神谷作公民館)	石岡市	石岡運動公園	長岡市	中之島文化センター(中之島体育館)



行政区等		一時集合場所		南方面(茨城県)		西方面(県内、新潟県)	
行政区等	一時集合場所	避難先市町村	避難中継所	避難先市町村	避難中継所	避難先市町村	避難中継所
いわき市平上山口区	中央台東小学校	つくば市	茨城県菅洞峰公園(アリーナ)	長岡市	中之島文化センター(中之島体育館)	長岡市	中之島文化センター(中之島体育館)
下山口区	中央台東小学校	つくば市	茨城県菅洞峰公園(アリーナ)	長岡市	中之島文化センター(中之島体育館)	長岡市	中之島文化センター(中之島体育館)
神谷作区	健登師記念会館(神谷作公民館)	石岡市	石岡運動公園	長岡市	中之島文化センター(中之島体育館)	長岡市	中之島文化センター(中之島体育館)
鶴ヶ井区	高久小学校	かすみがうら市	かすみがうら市わかぐり運動公園	長岡市	中之島文化センター(中之島体育館)	長岡市	中之島文化センター(中之島体育館)
平下高久区	夏井小学校	生久市	生久市中央生涯学習センター	出雲崎町	ふれあいの里	出雲崎町	ふれあいの里
山崎区	夏井小学校	生久市	生久市中央生涯学習センター	出雲崎町	ふれあいの里	出雲崎町	ふれあいの里
いわき市平菅波区	夏井小学校	生久市	生久市中央生涯学習センター	出雲崎町	ふれあいの里	出雲崎町	ふれあいの里
荒田目区	夏井小学校	生久市	生久市中央生涯学習センター	出雲崎町	ふれあいの里	出雲崎町	ふれあいの里
上大越区	藤間中学校	かすみがうら市	かすみがうら市わかぐり運動公園	湯沢町	旧湯沢小学校	湯沢町	旧湯沢小学校
下大越区	藤間中学校	かすみがうら市	かすみがうら市わかぐり運動公園	湯沢町	旧湯沢小学校	湯沢町	旧湯沢小学校
藤間区	藤間中学校	かすみがうら市	かすみがうら市わかぐり運動公園	湯沢町	旧湯沢小学校	湯沢町	旧湯沢小学校
大字泉崎区	草野小学校	生久市	生久運動公園	南魚沼市	南魚沼市民会館	南魚沼市	南魚沼市民会館
下神谷区	草野小学校	生久市	生久運動公園	南魚沼市	南魚沼市民会館	南魚沼市	南魚沼市民会館
赤沼区	草野小学校	生久市	生久運動公園	南魚沼市	南魚沼市民会館	南魚沼市	南魚沼市民会館
六十枚区	草野小学校	生久市	生久運動公園	南魚沼市	南魚沼市民会館	南魚沼市	南魚沼市民会館
原高野区	草野小学校	生久市	生久運動公園	南魚沼市	南魚沼市民会館	南魚沼市	南魚沼市民会館
平馬目区	草野小学校	生久市	生久運動公園	南魚沼市	南魚沼市民会館	南魚沼市	南魚沼市民会館
絹谷区	草野小学校	生久市	生久運動公園	南魚沼市	南魚沼市民会館	南魚沼市	南魚沼市民会館
水品区	草野小学校	生久市	生久運動公園	南魚沼市	南魚沼市民会館	南魚沼市	南魚沼市民会館
北神谷	草野小学校	生久市	生久運動公園	南魚沼市	南魚沼市民会館	南魚沼市	南魚沼市民会館
赤井1区	赤井小学校	取手市	藤代スポーツセンター	魚沼市	小出郷文化会館	魚沼市	小出郷文化会館
赤井2区	赤井小学校	取手市	藤代スポーツセンター	魚沼市	小出郷文化会館	魚沼市	小出郷文化会館
赤井3区	赤井中学校	取手市	藤代スポーツセンター	魚沼市	小出郷文化会館	魚沼市	小出郷文化会館
赤井4区	赤井中学校	取手市	藤代スポーツセンター	魚沼市	小出郷文化会館	魚沼市	小出郷文化会館
赤井5区	赤井中学校	取手市	藤代スポーツセンター	魚沼市	小出郷文化会館	魚沼市	小出郷文化会館
赤井6区	赤井中学校	取手市	藤代スポーツセンター	魚沼市	小出郷文化会館	魚沼市	小出郷文化会館
赤井7区	赤井中学校	取手市	藤代スポーツセンター	魚沼市	小出郷文化会館	魚沼市	小出郷文化会館
赤井8区	赤井中学校	取手市	藤代スポーツセンター	魚沼市	小出郷文化会館	魚沼市	小出郷文化会館
赤井9区	赤井中学校	取手市	藤代スポーツセンター	魚沼市	小出郷文化会館	魚沼市	小出郷文化会館
中央台第一団地自治会	中央台北小学校	石岡市	石岡運動公園	相崎市	相崎市総合体育館	相崎市	相崎市総合体育館
中央台飯野一区	中央台北小学校	石岡市	石岡運動公園	相崎市	相崎市総合体育館	相崎市	相崎市総合体育館
中央台飯野二区	中央台北小学校	石岡市	石岡運動公園	相崎市	相崎市総合体育館	相崎市	相崎市総合体育館
中央台鹿島一区	中央台南中学校	つくば市	茨城県菅洞峰公園(アリーナ)	長岡市	中之島文化センター(中之島体育館)	長岡市	中之島文化センター(中之島体育館)
中央台鹿島二区	中央台南中学校	つくば市	茨城県菅洞峰公園(アリーナ)	長岡市	中之島文化センター(中之島体育館)	長岡市	中之島文化センター(中之島体育館)
中央台鹿島三区	中央台南中学校	つくば市	茨城県菅洞峰公園(アリーナ)	長岡市	中之島文化センター(中之島体育館)	長岡市	中之島文化センター(中之島体育館)
中央台鹿島四区	中央台南中学校	つくば市	茨城県菅洞峰公園(アリーナ)	長岡市	中之島文化センター(中之島体育館)	長岡市	中之島文化センター(中之島体育館)
中央台高久1区	中央台東小学校	つくば市	茨城県菅洞峰公園(アリーナ)	長岡市	中之島文化センター(中之島体育館)	長岡市	中之島文化センター(中之島体育館)
中央台高久2区	中央台東小学校	つくば市	茨城県菅洞峰公園(アリーナ)	長岡市	中之島文化センター(中之島体育館)	長岡市	中之島文化センター(中之島体育館)
中央台高久3区	中央台東小学校	つくば市	茨城県菅洞峰公園(アリーナ)	長岡市	中之島文化センター(中之島体育館)	長岡市	中之島文化センター(中之島体育館)
中央台町内会	中央台東小学校	つくば市	茨城県菅洞峰公園(アリーナ)	長岡市	中之島文化センター(中之島体育館)	長岡市	中之島文化センター(中之島体育館)

	行政区等		一時集合場所	南方面(茨城県)		西方面(県内、新潟県)	
	行政区等	避難先市町村		避難中継所	避難先市町村	避難中継所	
小名浜	中央高久4区	つくば市	中央高等学校	茨城県菅洞峰公園(アリーナ)	長岡市	中之島文化センター(中之島体育館)	避難中継所
	平成ニュータウン自治会	阿見町	国立福島工業高等学校	中央公園	相崎市	道の駅 西山ふらと公園	
	東町	古河市	小名浜東小学校	中央運動公園	新潟市	ハードオフエコースタジアム新潟	
	東町(小名浜)	古河市	小名浜東小学校	中央運動公園	新潟市	ハードオフエコースタジアム新潟	
	港ヶ丘	古河市	小名浜東小学校	中央運動公園	新潟市	ハードオフエコースタジアム新潟	
	古湊	古河市	小名浜第二中学校	中央運動公園	新潟市	ハードオフエコースタジアム新潟	
	諏訪町	古河市	小名浜東小学校	中央運動公園	新潟市	ハードオフエコースタジアム新潟	
	東諏訪	古河市	小名浜東小学校	中央運動公園	新潟市	ハードオフエコースタジアム新潟	
	住ヶ谷	古河市	小名浜東小学校	中央運動公園	新潟市	ハードオフエコースタジアム新潟	
	後宿	下妻市	小名浜東小学校	下妻市立運動公園	聖籠町	ハードオフエコースタジアム新潟	
	中島(小名浜)	下妻市	小名浜武道館	下妻市立運動公園	聖籠町	聖籠町民会館	
	中通	下妻市	小名浜武道館	下妻市立運動公園	聖籠町	聖籠町民会館	
	浜町	下妻市	小名浜武道館	下妻市立運動公園	聖籠町	聖籠町民会館	
	花畑町	古河市	小名浜東小学校	中央運動公園	新潟市	ハードオフエコースタジアム新潟	
	横町(小名浜)	下妻市	小名浜武道館	下妻市立運動公園	聖籠町	聖籠町民会館	
	本町	下妻市	小名浜武道館	下妻市立運動公園	聖籠町	聖籠町民会館	
	竹町	下妻市	小名浜武道館	下妻市立運動公園	聖籠町	聖籠町民会館	
	汐留	下妻市	小名浜武道館	下妻市立運動公園	聖籠町	聖籠町民会館	
	湘南台	古河市	小名浜第二中学校	中央運動公園	新潟市	ハードオフエコースタジアム新潟	
	岡小名第一東	古河市	小名浜第二中学校	中央運動公園	新潟市	ハードオフエコースタジアム新潟	
	岡小名第一南	古河市	小名浜第二中学校	中央運動公園	新潟市	ハードオフエコースタジアム新潟	
	岡小名第一西	結城市	小名浜第一中学校	鹿窪運動公園	新潟市	ハードオフエコースタジアム新潟	
	岡小名第二	結城市	小名浜第一中学校	鹿窪運動公園	新潟市	ハードオフエコースタジアム新潟	
	岡小名第三	下妻市	小名浜武道館	下妻市立運動公園	聖籠町	聖籠町民会館	
	西町	下妻市	小名浜武道館	下妻市立運動公園	聖籠町	聖籠町民会館	
	西町二	下妻市	小名浜第二小学校	下妻市立運動公園	新発田市	サンビレッジ・しばた	
	西町三	下妻市	小名浜第二小学校	下妻市立運動公園	新発田市	サンビレッジ・しばた	
	須賀町	下妻市	小名浜第二小学校	下妻市立運動公園	新発田市	サンビレッジ・しばた	
	東鹿島	下妻市	小名浜第二小学校	下妻市立運動公園	新発田市	サンビレッジ・しばた	
	西鹿島	茨城県	小名浜第二小学校	茨城県立下妻第二高等学校	新発田市	新発田市カルチャーセンター	
	新地第一	茨城県	小名浜第二小学校	茨城県立下妻第二高等学校	新発田市	新発田市カルチャーセンター	
	新地第二	茨城県	小名浜第二小学校	茨城県立下妻第二高等学校	新発田市	新発田市カルチャーセンター	
	東芳川	茨城県	小名浜第二小学校	茨城県立下妻第二高等学校	新発田市	新発田市カルチャーセンター	
西芳川	茨城県	小名浜第二小学校	茨城県立下妻第二高等学校	新発田市	新発田市カルチャーセンター		
宮下	茨城県	小名浜第二小学校	茨城県立下妻第二高等学校	新発田市	新発田市カルチャーセンター		
日立	茨城県	小名浜第二小学校	茨城県立下妻第二高等学校	新発田市	新発田市カルチャーセンター		
清	茨城県	小名浜第二小学校	茨城県立下妻第二高等学校	新発田市	新発田市カルチャーセンター		
神成塚	茨城県	小名浜第二小学校	茨城県立下妻第二高等学校	新発田市	新発田市カルチャーセンター		
鳥居下	茨城県	小名浜第二小学校	茨城県立下妻第二高等学校	新発田市	新発田市カルチャーセンター		
大原第一	茨城県	小名浜第一中学校	鹿窪運動公園	新潟市	ハードオフエコースタジアム新潟		

行政区等	一時集合場所	南方面(茨城県)		西方面(県内、新潟県)	
		避難先市町村	避難中継所	避難先市町村	避難中継所
大原第二	小名浜第一中学校	結城市	鹿窪運動公園	新潟市	ハードオフエコスタジアム新潟
大原第三	小名浜第一中学校	結城市	鹿窪運動公園	新潟市	ハードオフエコスタジアム新潟
相子島	玉川中学校	筑西市	茨城県立下館工業高等学校	新潟市	ハードオフエコスタジアム新潟
住吉	玉川中学校	筑西市	茨城県立下館工業高等学校	新潟市	ハードオフエコスタジアム新潟
住吉東	玉川中学校	筑西市	茨城県立下館工業高等学校	新潟市	ハードオフエコスタジアム新潟
金成	玉川中学校	筑西市	茨城県立下館工業高等学校	新潟市	ハードオフエコスタジアム新潟
林城	玉川中学校	筑西市	茨城県立下館工業高等学校	新潟市	ハードオフエコスタジアム新潟
林城住宅	玉川中学校	筑西市	茨城県立下館工業高等学校	新潟市	ハードオフエコスタジアム新潟
岩出	玉川中学校	筑西市	茨城県立下館工業高等学校	新潟市	ハードオフエコスタジアム新潟
野田	玉川中学校	筑西市	茨城県立下館工業高等学校	新潟市	ハードオフエコスタジアム新潟
島	玉川中学校	筑西市	茨城県立下館工業高等学校	新潟市	ハードオフエコスタジアム新潟
南富岡	小名浜第一中学校	結城市	鹿窪運動公園	新潟市	ハードオフエコスタジアム新潟
玉川町東一	玉川中学校	筑西市	茨城県立下館工業高等学校	新潟市	ハードオフエコスタジアム新潟
玉川町東二	玉川中学校	筑西市	茨城県立下館工業高等学校	新潟市	ハードオフエコスタジアム新潟
玉川町西	玉川中学校	筑西市	茨城県立下館工業高等学校	新潟市	ハードオフエコスタジアム新潟
玉川町南一	玉川中学校	筑西市	茨城県立下館工業高等学校	新潟市	ハードオフエコスタジアム新潟
玉川町南二	玉川中学校	筑西市	茨城県立下館工業高等学校	新潟市	ハードオフエコスタジアム新潟
玉川町北	玉川中学校	筑西市	茨城県立下館工業高等学校	新潟市	ハードオフエコスタジアム新潟
江名一	江名小学校	古河市	三和健康ふれあいスポーツセンター	新潟市	ハードオフエコスタジアム新潟
江名二	江名小学校	古河市	三和健康ふれあいスポーツセンター	新潟市	ハードオフエコスタジアム新潟
江名三	江名小学校	古河市	三和健康ふれあいスポーツセンター	新潟市	ハードオフエコスタジアム新潟
折戸	江名小学校	古河市	三和健康ふれあいスポーツセンター	新潟市	ハードオフエコスタジアム新潟
中之作	江名中学校	古河市	三和健康ふれあいスポーツセンター	新潟市	ハードオフエコスタジアム新潟
永崎	江名中学校	古河市	三和健康ふれあいスポーツセンター	新潟市	ハードオフエコスタジアム新潟
洋向台	江名中学校	古河市	三和健康ふれあいスポーツセンター	新潟市	ハードオフエコスタジアム新潟
上神白	小名浜第二中学校	古河市	中央運動公園総合体育館	新潟市	ハードオフエコスタジアム新潟
下神白一	小名浜第二中学校	古河市	中央運動公園総合体育館	新潟市	ハードオフエコスタジアム新潟
下神白二	小名浜第二中学校	古河市	中央運動公園総合体育館	新潟市	ハードオフエコスタジアム新潟
下神白三	小名浜第二中学校	古河市	中央運動公園総合体育館	新潟市	ハードオフエコスタジアム新潟
館ノ腰	小名浜第二中学校	古河市	中央運動公園総合体育館	新潟市	ハードオフエコスタジアム新潟
永崎団地	江名中学校	古河市	三和健康ふれあいスポーツセンター	新潟市	ハードオフエコスタジアム新潟
泉一	泉小学校	桜川市	桜川市岩瀬体育館(通称:ラスカ)	新潟市	ハードオフエコスタジアム新潟
泉二	泉小学校	桜川市	桜川市岩瀬体育館(通称:ラスカ)	新潟市	ハードオフエコスタジアム新潟
泉三	泉小学校	桜川市	桜川市岩瀬体育館(通称:ラスカ)	新潟市	ハードオフエコスタジアム新潟
黒須野	泉公民館	筑西市	茨城県立下館第二高等学校	新潟市	胎内市B&G体育館
早稲田	泉小学校	桜川市	桜川市岩瀬体育館(通称:ラスカ)	新潟市	神林総合体育館(バレーバーク)神林
本谷	泉小学校	桜川市	桜川市岩瀬体育館(通称:ラスカ)	新潟市	神林総合体育館(バレーバーク)神林
泉ヶ丘一	泉中学校	筑西市	茨城県立下館工業高等学校	新潟市	新発田市カルチャーセンター
	泉中学校	筑西市	茨城県立下館工業高等学校	新潟市	新発田市カルチャーセンター

行政区等	一時集合場所	南方面(茨城県)		西方面(県内、新潟県)	
		避難先市町村	避難中継所	避難先市町村	避難中継所
小名浜	泉ヶ丘二	筑西市	茨城県立下館工業高等学校	新発田市	新発田市カルチャーセンター
	泉ヶ丘三	筑西市	茨城県立下館工業高等学校	新発田市	新発田市カルチャーセンター
	玉露一	桜川市	桜川市立岩瀬小学校	関川村	道の駅関川
	玉露二	桜川市	桜川市立岩瀬小学校	関川村	道の駅関川
	湊尻町坪一	筑西市	茨城県立下館第二高等学校	胎内市	胎内市B&G体育館
	湊尻町坪二	筑西市	茨城県立下館第二高等学校	胎内市	胎内市B&G体育館
	湊尻町坪三	筑西市	茨城県立下館第二高等学校	胎内市	胎内市B&G体育館
	湊尻村坪一	筑西市	茨城県立下館工業高等学校	新発田市	新発田市カルチャーセンター
	湊尻村坪二	筑西市	茨城県立下館工業高等学校	新発田市	新発田市カルチャーセンター
	湊尻村坪三	筑西市	茨城県立下館工業高等学校	新発田市	新発田市カルチャーセンター
	下川第一	桜川市	桜川市立岩瀬体育館(通称:ラスカ)	村上市	新発田市カルチャーセンター
	下川第二	桜川市	桜川市立岩瀬体育館(通称:ラスカ)	村上市	新発田市カルチャーセンター
	下川第三	桜川市	桜川市立岩瀬体育館(通称:ラスカ)	村上市	新発田市カルチャーセンター
	葉山	筑西市	茨城県立下館工業高等学校	新発田市	新発田市カルチャーセンター
	泉田	桜川市	桜川市立坂戸小学校	村上市	新発田市カルチャーセンター
	屋野	桜川市	桜川市立坂戸小学校	村上市	新発田市カルチャーセンター
	洞	桜川市	桜川市立坂戸小学校	村上市	新発田市カルチャーセンター
	田部下町	桜川市	桜川市立坂戸小学校	村上市	新発田市カルチャーセンター
	田部上町	桜川市	桜川市立坂戸小学校	村上市	新発田市カルチャーセンター
	松小屋	桜川市	桜川市立坂戸小学校	村上市	新発田市カルチャーセンター
	中釜戸	桜川市	桜川市立坂戸小学校	村上市	新発田市カルチャーセンター
	上釜戸	桜川市	桜川市立坂戸小学校	村上市	新発田市カルチャーセンター
	館山	桜川市	桜川市立坂戸小学校	村上市	新発田市カルチャーセンター
	下矢田	八千代町	八千代町民公園	新潟市	ハードオフエコスタジアム新潟
	米田	八千代町	八千代町民公園	新潟市	ハードオフエコスタジアム新潟
	飯田	八千代町	八千代町民公園	新潟市	ハードオフエコスタジアム新潟
	御代	八千代町	八千代町民公園	新潟市	ハードオフエコスタジアム新潟
	御代団地	八千代町	八千代町民公園	新潟市	ハードオフエコスタジアム新潟
	船戸	八千代町	八千代町民公園	新潟市	ハードオフエコスタジアム新潟
	久保一	八千代町	八千代町民公園	新潟市	ハードオフエコスタジアム新潟
久保二	八千代町	八千代町民公園	新潟市	ハードオフエコスタジアム新潟	
上蔵持	八千代町	八千代町民公園	新潟市	ハードオフエコスタジアム新潟	
下蔵持	八千代町	八千代町民公園	新潟市	ハードオフエコスタジアム新潟	
走熊	八千代町	八千代町民公園	新潟市	ハードオフエコスタジアム新潟	
鹿島台団地	八千代町	八千代町民公園	新潟市	ハードオフエコスタジアム新潟	

行政区等	一時集合場所	南方面(茨城県)		西方面(県内、新潟県)	
		避難先市町村	避難中継所	避難先市町村	避難中継所
林内町内会	植田中学校	那珂市	那珂総合公園	五泉市	五泉市東公園
後宿町内会	植田中学校	那珂市	那珂総合公園	五泉市	五泉市東公園
南上町第1組	植田中学校	那珂市	那珂総合公園	五泉市	五泉市東公園
南上町第2組	植田中学校	那珂市	那珂総合公園	五泉市	五泉市東公園
南上町第3組	植田中学校	那珂市	那珂総合公園	五泉市	五泉市東公園
北上町	植田中学校	那珂市	那珂総合公園	五泉市	五泉市東公園
上仲町町内会	植田小学校	ひたちなか市	笠松運動公園	阿賀野市	阿賀野市立安田体育館
中町町内会	植田小学校	ひたちなか市	笠松運動公園	阿賀野市	阿賀野市立安田体育館
下町町内会	植田小学校	ひたちなか市	笠松運動公園	阿賀野市	阿賀野市立安田体育館
本町三丁目町内会	植田小学校	ひたちなか市	笠松運動公園	阿賀野市	阿賀野市立安田体育館
南町一丁目町内会	植田小学校	ひたちなか市	笠松運動公園	阿賀野市	阿賀野市立安田体育館
南町二丁目町内会	植田小学校	ひたちなか市	笠松運動公園	阿賀野市	阿賀野市立安田体育館
中央第一町内会	植田小学校	ひたちなか市	笠松運動公園	阿賀野市	阿賀野市立安田体育館
中央第二町内会	植田小学校	ひたちなか市	笠松運動公園	阿賀野市	阿賀野市立安田体育館
中央第三町内会	植田小学校	ひたちなか市	笠松運動公園	阿賀野市	阿賀野市立安田体育館
南金畑町内会第一	植田小学校	ひたちなか市	笠松運動公園	阿賀野市	阿賀野市立安田体育館
南金畑町内会第二	植田小学校	ひたちなか市	笠松運動公園	阿賀野市	阿賀野市立安田体育館
植田駅前	植田小学校	ひたちなか市	笠松運動公園	阿賀野市	阿賀野市立安田体育館
中岡月山下町内会	植田中学校	那珂市	那珂総合公園	五泉市	五泉市東公園
横町町内会	植田中学校	那珂市	那珂総合公園	五泉市	五泉市東公園
天神町町内会	植田中学校	那珂市	那珂総合公園	五泉市	五泉市東公園
石田町町内会	植田中学校	那珂市	那珂総合公園	五泉市	五泉市東公園
根小屋町内会	植田中学校	那珂市	那珂総合公園	五泉市	五泉市東公園
根小屋団地	植田中学校	那珂市	那珂総合公園	五泉市	五泉市東公園
小名田地区自治会	県立勿来工業高等学校	ひたちなか市	笠松運動公園	阿賀野市	阿賀野市立安田体育館
佐糠地区	植田小学校	ひたちなか市	笠松運動公園	阿賀野市	阿賀野市立安田体育館
岩間	植田小学校	ひたちなか市	笠松運動公園	阿賀野市	阿賀野市立安田体育館
小浜	汐見ヶ丘小学校	ひたちなか市	ひたちなか市総合体育館	阿賀野市	阿賀野市立安田体育館
金山自治会	金山公民館	ひたちなか市	ひたちなか市総合体育館	阿賀野市	阿賀野市立安田体育館
東田地区	植田小学校	ひたちなか市	笠松運動公園	阿賀野市	阿賀野市立安田体育館
石塚地区	植田東田中学校	ひたちなか市	ひたちなか市総合体育館	阿賀野市	阿賀野市立安田体育館
漆野地区	県立勿来工業高等学校	ひたちなか市	笠松運動公園	阿賀野市	阿賀野市立安田体育館
江畑	県立勿来工業高等学校	ひたちなか市	笠松運動公園	阿賀野市	阿賀野市立安田体育館
江畑目治会	県立勿来工業高等学校	ひたちなか市	笠松運動公園	阿賀野市	阿賀野市立安田体育館
後田	県立磐城農業高等学校	ひたちなか市	笠松運動公園	阿賀野市	阿賀野市立安田体育館
高倉1	県立勿来工業高等学校	ひたちなか市	笠松運動公園	阿賀野市	阿賀野市立安田体育館
高倉2	県立磐城農業高等学校	ひたちなか市	笠松運動公園	阿賀野市	阿賀野市立安田体育館
仁井田町行政区	植田中学校	那珂市	那珂総合公園	五泉市	五泉市東公園

行政区等	一時集合場所	南方面(茨城県)		西方面(県内、新潟県)	
		避難先市町村	避難中継所	避難先市町村	避難中継所
火力	植田小学校	ひたちなか市	笠松運動公園	阿賀野市	阿賀野市立安田体育館
雇用促進植田	県立勿来工業高等学校	ひたちなか市	笠松運動公園	阿賀野市	阿賀野市立安田体育館
錦町大倉区自治会	錦小学校	日立市	ひたち池の川さくらアリーナ	五泉市	五泉市村松体育館
中田地区	錦中学校	日立市	ひたち池の川さくらアリーナ	五泉市	五泉市村松体育館
花ノ井団地町内会	錦小学校	日立市	ひたち池の川さくらアリーナ	五泉市	五泉市村松体育館
江栗地区	錦小学校	日立市	ひたち池の川さくらアリーナ	五泉市	五泉市村松体育館
江栗1・3丁目行政区	南部アリーナ	那珂市	那珂総合公園	五泉市	五泉市東公園
呉羽	錦中学校	日立市	ひたち池の川さくらアリーナ	五泉市	五泉市村松体育館
長子	南部アリーナ	那珂市	那珂総合公園	五泉市	五泉市東公園
関田自治会	勿来第二中学校	常陸大田市	山吹運動公園	新潟市	ハードオフエコスタジアム新潟
関田須賀障子川自治会	勿来第二中学校	常陸大田市	山吹運動公園	新潟市	ハードオフエコスタジアム新潟
勿来駅前自治会	勿来第二中学校	常陸大田市	山吹運動公園	新潟市	ハードオフエコスタジアム新潟
九面地区	勿来第二中学校	常陸大田市	山吹運動公園	新潟市	ハードオフエコスタジアム新潟
四沢自治会	勿来第二中学校	常陸大田市	山吹運動公園	新潟市	ハードオフエコスタジアム新潟
四沢作田自治会	勿来高等学校	常陸大田市	山吹運動公園	新潟市	ハードオフエコスタジアム新潟
四沢3	勿来高等学校	常陸大田市	山吹運動公園	新潟市	ハードオフエコスタジアム新潟
大高地区	勿来第一小学校	日立市	ひたち池の川さくらアリーナ	新潟市	ハードオフエコスタジアム新潟
窪田1	勿来高等学校	常陸大田市	山吹運動公園	新潟市	ハードオフエコスタジアム新潟
窪田2	勿来第一小学校	日立市	ひたち池の川さくらアリーナ	新潟市	ハードオフエコスタジアム新潟
窪田3	勿来第一小学校	日立市	ひたち池の川さくらアリーナ	新潟市	ハードオフエコスタジアム新潟
窪田4	勿来第一小学校	日立市	ひたち池の川さくらアリーナ	新潟市	ハードオフエコスタジアム新潟
窪田5	県立勿来高等学校	常陸大田市	山吹運動公園	新潟市	ハードオフエコスタジアム新潟
窪田6	勿来第一小学校	日立市	ひたち池の川さくらアリーナ	新潟市	ハードオフエコスタジアム新潟
窪田7	勿来第一小学校	日立市	ひたち池の川さくらアリーナ	新潟市	ハードオフエコスタジアム新潟
窪田一丁目自治会	勿来第一小学校	日立市	ひたち池の川さくらアリーナ	新潟市	ハードオフエコスタジアム新潟
窪田自治協議会	県立勿来高等学校	常陸大田市	山吹運動公園	新潟市	ハードオフエコスタジアム新潟
酒井自治会	勿来第三小学校	常陸大田市	山吹運動公園	新潟市	ハードオフエコスタジアム新潟
高黒自治会	勿来第三小学校	常陸大田市	山吹運動公園	新潟市	ハードオフエコスタジアム新潟
小山下自治会	勿来第三小学校	常陸大田市	山吹運動公園	新潟市	ハードオフエコスタジアム新潟
白米地区	勿来第三小学校	常陸大田市	山吹運動公園	新潟市	ハードオフエコスタジアム新潟
白米団地自治会	勿来第三小学校	常陸大田市	山吹運動公園	新潟市	ハードオフエコスタジアム新潟
酒井原自治会	勿来第一小学校	日立市	ひたち池の川さくらアリーナ	新潟市	ハードオフエコスタジアム新潟
十条	勿来第一小学校	日立市	ひたち池の川さくらアリーナ	新潟市	ハードオフエコスタジアム新潟
川部上地区	川部中学校	常陸大田市	山吹運動公園	新潟市	ハードオフエコスタジアム新潟
川部下地区	川部小学校	常陸大田市	山吹運動公園	新潟市	ハードオフエコスタジアム新潟
沼部地区	南部アリーナ	那珂市	那珂総合公園	五泉市	五泉市東公園
三松地区	川部小学校	常陸大田市	山吹運動公園	新潟市	ハードオフエコスタジアム新潟
三沢地区	川部中学校	常陸大田市	山吹運動公園	新潟市	ハードオフエコスタジアム新潟
山玉地区	川部中学校	常陸大田市	山吹運動公園	新潟市	ハードオフエコスタジアム新潟

行政区等	一時集合場所	南方面(茨城県)		西方面(県内、新潟県)	
		避難先市町村	避難中継所	避難先市町村	避難中継所
瀬戸地区	川部中学校	常陸太田市	山吹運動公園	新潟市	ハードオフェコスタジアム新潟
富津地区	南部アリーナ	那珂市	那珂総合公園	五泉市	五泉市東公園
大津地区	山田公民館	那珂市	那珂総合公園	五泉市	五泉市東公園
林崎地区	山田公民館	那珂市	那珂総合公園	五泉市	五泉市東公園
井ノ上地区	山田公民館	那珂市	那珂総合公園	五泉市	五泉市東公園
小山田地区	山田公民館	那珂市	那珂総合公園	五泉市	五泉市東公園
法田地区	山田公民館	那珂市	那珂総合公園	五泉市	五泉市東公園
大谷地区	山田公民館	那珂市	那珂総合公園	五泉市	五泉市東公園
鳳城地区	県立警城農業高等学校	ひたちなか市	笠松運動公園	阿賀野市	阿賀野市立安田体育館
大昭地区	県立警城農業高等学校	ひたちなか市	笠松運動公園	阿賀野市	阿賀野市立安田体育館
万治地区	県立警城農業高等学校	ひたちなか市	笠松運動公園	阿賀野市	阿賀野市立安田体育館
上山田上	県立警城農業高等学校	ひたちなか市	笠松運動公園	阿賀野市	阿賀野市立安田体育館
上山田下	県立警城農業高等学校	ひたちなか市	笠松運動公園	阿賀野市	阿賀野市立安田体育館
下山田上	県立警城農業高等学校	ひたちなか市	笠松運動公園	阿賀野市	阿賀野市立安田体育館
下山田下	県立警城農業高等学校	ひたちなか市	笠松運動公園	阿賀野市	阿賀野市立安田体育館
南台自治会	山田公民館	那珂市	那珂総合公園	五泉市	五泉市東公園

勿来

行政区等	一時集合場所	南方面(茨城県)		西方面(県内、新潟県)	
		避難先市町村	避難中継所	避難先市町村	避難中継所
高倉A	湯本第三中学校	茨城町	茨城県立茨城東高等学校	燕市	燕市民体育館
高倉B	湯本第三中学校	茨城町	茨城県立茨城東高等学校	燕市	燕市民体育館
宝海・日渡	湯本第二小学校	水戸市	水戸市総合運動公園	燕市	燕市民体育館
東区	湯本第二小学校	水戸市	水戸市総合運動公園	燕市	燕市民体育館
緑ヶ丘団地	湯本第二小学校	水戸市	水戸市総合運動公園	燕市	燕市民体育館
傾城・辰之口	湯本第二小学校	水戸市	水戸市総合運動公園	燕市	燕市民体育館
上川	湯本第二小学校	水戸市	水戸市総合運動公園	燕市	燕市民体育館
上町(常磐湯本町)	湯本第二小学校	水戸市	水戸市総合運動公園	燕市	燕市民体育館
上仲町	湯本第二小学校	水戸市	水戸市総合運動公園	燕市	燕市民体育館
表町	湯本第一中学校	水戸市	水戸市総合運動公園	燕市	燕市民体育館
回田	湯本第一中学校	水戸市	水戸市総合運動公園	燕市	燕市民体育館
東町(常磐)	湯本第一中学校	水戸市	水戸市総合運動公園	燕市	燕市民体育館
横町(常磐)	湯本第一中学校	水戸市	水戸市総合運動公園	燕市	燕市民体育館
浅貝	湯本第三小学校	水戸市	水戸市総合運動公園	燕市	燕市民体育館
上浅貝県住	湯本第三小学校	水戸市	水戸市総合運動公園	燕市	燕市民体育館
八仙	湯本第三小学校	水戸市	水戸市総合運動公園	新潟県総合研修センター	新潟県総合研修センター
八仙A	湯本第三小学校	水戸市	水戸市総合運動公園	新潟県総合研修センター	新潟県総合研修センター
八仙B	湯本第三小学校	水戸市	水戸市総合運動公園	新潟県総合研修センター	新潟県総合研修センター
笠井	湯本第一小学校	水戸市	水戸市総合運動公園	燕市	燕市民体育館
吹谷	湯本第一中学校	水戸市	水戸市総合運動公園	燕市	燕市民体育館
御幸町	湯本第一中学校	水戸市	水戸市総合運動公園	燕市	燕市民体育館
新道	湯本第一小学校	水戸市	水戸市総合運動公園	燕市	燕市民体育館
天王崎	湯本第一小学校	水戸市	水戸市総合運動公園	燕市	燕市民体育館
栄田1	湯本第一小学校	水戸市	水戸市総合運動公園	燕市	燕市民体育館
栄田2	湯本第一小学校	水戸市	水戸市総合運動公園	燕市	燕市民体育館
関船町	湯本第一小学校	水戸市	水戸市総合運動公園	燕市	燕市民体育館
迎	関船体育館	水戸市	水戸市総合運動公園	燕市	燕市民体育館
品川	関船体育館	水戸市	水戸市総合運動公園	燕市	燕市民体育館
関船町	関船体育館	水戸市	水戸市総合運動公園	燕市	燕市民体育館
品川	関船体育館	水戸市	水戸市総合運動公園	燕市	燕市民体育館
矢津団地	関船体育館	水戸市	水戸市総合運動公園	燕市	燕市民体育館
水野谷町	関船体育館	水戸市	水戸市総合運動公園	燕市	燕市民体育館
藤原町	湯本第三小学校	水戸市	水戸市総合運動公園	新潟県総合研修センター	新潟県総合研修センター
白鳥町	藤原小学校	水戸市	茨城県立茨城東高等学校	弥彦村	弥彦体育館
西郷町	磐崎小学校	水戸市	東町運動公園	新潟県総合研修センター	新潟県総合研修センター
長孫町	磐崎小学校	水戸市	東町運動公園	新潟県総合研修センター	新潟県総合研修センター
岩ヶ岳町	磐崎小学校	水戸市	東町運動公園	新潟県総合研修センター	新潟県総合研修センター
馬玉町	磐崎小学校	水戸市	東町運動公園	新潟県総合研修センター	新潟県総合研修センター
下船尾町	磐崎小学校	水戸市	東町運動公園	新潟県総合研修センター	新潟県総合研修センター
下湯長谷町	磐崎小学校	水戸市	東町運動公園	新潟県総合研修センター	新潟県総合研修センター

常磐



行政区等	一時集合場所	南方面(茨城県)		西方面(県内、新潟県)	
		避難先市町村	避難中継所	避難先市町村	避難中継所
小野田	湯本第三中学校	茨城町	茨城県立茨城東高等学校	燕市	燕市民体育館
小野田炭鉱	湯本第三中学校	茨城町	茨城県立茨城東高等学校	燕市	燕市民体育館
梅ヶ平	湯本第三中学校	茨城町	茨城県立茨城東高等学校	燕市	燕市民体育館
新島館	湯本第三中学校	茨城町	茨城県立茨城東高等学校	燕市	燕市民体育館
西団地	湯本第三中学校	茨城町	茨城県立茨城東高等学校	燕市	燕市民体育館
北団地	湯本第三中学校	茨城町	茨城県立茨城東高等学校	燕市	燕市民体育館
南団地	長倉小学校	水戸市	水戸市総合運動公園	燕市	燕市民体育館
湯台宮団地	長倉小学校	水戸市	水戸市総合運動公園	燕市	燕市民体育館
湯台宮	長倉小学校	水戸市	水戸市総合運動公園	燕市	燕市民体育館
釜ノ前	長倉小学校	水戸市	水戸市総合運動公園	燕市	燕市民体育館
希望ヶ丘1	長倉小学校	水戸市	水戸市総合運動公園	燕市	燕市民体育館
希望ヶ丘2	長倉小学校	水戸市	水戸市総合運動公園	燕市	燕市民体育館
上湯長谷町	県立湯本高等学校	水戸市	水戸市総合運動公園	燕市	燕市民体育館
桜ヶ丘	磐崎中学校	水戸市	東町運動公園	新潟市	新潟県総合研修センター
松が台	湯本第一中学校	水戸市	水戸市総合運動公園	燕市	燕市民体育館
三沢町	湯本第三小学校	小美玉市	四季の里(みの～れ)	新潟市	新潟県総合研修センター
松久須根	中央台北小学校	小美玉市	四季の里(みの～れ)	新潟市	新潟県総合研修センター
上矢田町	中央台北小学校	小美玉市	四季の里(みの～れ)	新潟市	新潟県総合研修センター
若葉台	中央台北小学校	小美玉市	四季の里(みの～れ)	新潟市	新潟県総合研修センター
草木台	湯本第三小学校	小美玉市	四季の里(みの～れ)	新潟市	新潟県総合研修センター
下浅貝団地	湯本第三小学校	小美玉市	四季の里(みの～れ)	新潟市	新潟県総合研修センター

行政区等	一時集合場所	南方面(茨城県)		西方面(県内、新潟県)	
		避難先市町村	避難中継所	避難先市町村	避難中継所
白水1	白水小学校	境町	境町民体育館	加茂市	加茂文化会館
白水1東	白水小学校	境町	境町民体育館	加茂市	加茂文化会館
白水2	白水小学校	境町	境町民体育館	加茂市	加茂文化会館
白水3	白水小学校	境町	境町民体育館	加茂市	加茂文化会館
白水5	白水小学校	境町	境町民体育館	加茂市	加茂文化会館
白水6	白水小学校	境町	境町民体育館	加茂市	加茂文化会館
宮1	内郷第二中学校	境町	境町民体育館	加茂市	加茂文化会館
宮2	内郷第二中学校	境町	境町民体育館	加茂市	加茂文化会館
宮3	内郷第二中学校	境町	境町民体育館	加茂市	加茂文化会館
宮4	内郷第二中学校	境町	境町民体育館	加茂市	加茂文化会館
宮6	内郷第二中学校	境町	境町民体育館	加茂市	加茂文化会館
宮7	宮小学校	境町	境町民体育館	加茂市	加茂文化会館
宮8	内郷第二中学校	境町	境町民体育館	加茂市	加茂文化会館
宮11	内郷第二中学校	境町	境町民体育館	加茂市	加茂文化会館
宮12	内郷第二中学校	境町	境町民体育館	加茂市	加茂文化会館
内町1	内町小学校	坂東市	茨城県立岩井高等学校	三条市	三条市総合運動公園
内町2	内町小学校	坂東市	茨城県立岩井高等学校	三条市	三条市総合運動公園
内町3	内町小学校	坂東市	茨城県立岩井高等学校	三条市	三条市総合運動公園
内町4	内町小学校	坂東市	茨城県立岩井高等学校	三条市	三条市総合運動公園
内町5	内町小学校	坂東市	茨城県立岩井高等学校	三条市	三条市総合運動公園
内町6	内町小学校	坂東市	茨城県立岩井高等学校	三条市	三条市総合運動公園
綴1	内町小学校	坂東市	茨城県立岩井高等学校	三条市	三条市総合運動公園
綴2	内町小学校	坂東市	茨城県立岩井高等学校	三条市	三条市総合運動公園
綴3	内町小学校	坂東市	茨城県立岩井高等学校	三条市	三条市総合運動公園
綴4	内町小学校	坂東市	茨城県立岩井高等学校	三条市	三条市総合運動公園
綴5	内町小学校	坂東市	茨城県立岩井高等学校	三条市	三条市総合運動公園
綴6	内町小学校	坂東市	茨城県立岩井高等学校	三条市	三条市総合運動公園
下綴1	内郷コミュニケーションセンター	常総市	水海道総合体育館	三条市	三条市総合運動公園
下綴2	内郷コミュニケーションセンター	常総市	水海道総合体育館	三条市	三条市総合運動公園
高坂1	高坂小学校	常総市	水海道総合体育館	三条市	三条市総合運動公園
高坂2	内郷第一中学校	坂東市	茨城県立岩井高等学校	加茂市	加茂文化会館
高坂3	内郷第一中学校	坂東市	茨城県立岩井高等学校	加茂市	加茂文化会館
高坂4	内郷第一中学校	坂東市	茨城県立岩井高等学校	加茂市	加茂文化会館
高坂5南	高坂小学校	常総市	水海道総合体育館	三条市	三条市総合運動公園
高坂5北	高坂小学校	常総市	水海道総合体育館	三条市	三条市総合運動公園
高坂6	高坂小学校	常総市	水海道総合体育館	三条市	三条市総合運動公園
高坂6東	高坂小学校	常総市	水海道総合体育館	三条市	三条市総合運動公園
高坂6西	高坂小学校	常総市	水海道総合体育館	三条市	三条市総合運動公園

行政区等	一時集合場所	南方面(茨城県)		西方面(県内、新潟県)	
		避難先市町村	避難中継所	避難先市町村	避難中継所
高坂7	内郷第一中学校	坂東市	茨城県立岩井高等学校	加茂市	加茂文化会館
高坂8	高坂小学校	常総市	水海道総合体育館	三条市	三条市総合運動公園
高坂9	内郷第一中学校	坂東市	茨城県立岩井高等学校	加茂市	加茂文化会館
高坂10	内郷第一中学校	坂東市	茨城県立岩井高等学校	加茂市	加茂文化会館
雇用促進住宅高坂	御厩小学校	常総市	水海道総合体育館	三条市	三条市総合運動公園
内郷雇用促進高坂区 (内郷砂子田団地)	御厩小学校	常総市	水海道総合体育館	三条市	三条市総合運動公園
御厩1	御厩小学校	常総市	水海道総合体育館	三条市	三条市総合運動公園
御厩2	御厩小学校	常総市	水海道総合体育館	三条市	三条市総合運動公園
御厩3	御厩小学校	常総市	水海道総合体育館	三条市	三条市総合運動公園
御台境1	御厩小学校	常総市	水海道総合体育館	三条市	三条市総合運動公園
御台境2	御厩小学校	常総市	水海道総合体育館	三条市	三条市総合運動公園
御台境3	御厩小学校	常総市	水海道総合体育館	三条市	三条市総合運動公園
新町前	御厩小学校	常総市	水海道総合体育館	三条市	三条市総合運動公園
小島1	平第一小学校	常総市	水海道総合体育館	三条市	三条市総合運動公園
小島2	御厩小学校	常総市	水海道総合体育館	三条市	三条市総合運動公園
小島3	御厩小学校	常総市	水海道総合体育館	三条市	三条市総合運動公園
高野1	高野小学校・内郷第三中学校	常総市	水海道総合体育館	三条市	三条市総合運動公園
高野2	高野小学校・内郷第三中学校	五霞町	五霞町中央公民館	田上町	田上町役場
労災病院	内郷コミュニケーションセンター	常総市	水海道総合体育館	三条市	三条市総合運動公園

行政区等	一時集合場所	南方面(茨城県)		西方面(県内、新潟県)	
		避難先市町村	避難中継所	避難先市町村	避難中継所
1	四倉小学校	稲敷市	江戸崎体育館	郡山市	サンサングリーン湖南
2	四倉小学校	稲敷市	江戸崎体育館	郡山市	サンサングリーン湖南
3	四倉小学校	稲敷市	江戸崎体育館	郡山市	サンサングリーン湖南
4	四倉小学校	稲敷市	江戸崎体育館	郡山市	サンサングリーン湖南
5	四倉小学校	稲敷市	江戸崎体育館	郡山市	サンサングリーン湖南
6	四倉小学校	稲敷市	江戸崎体育館	郡山市	サンサングリーン湖南
7	四倉小学校	稲敷市	江戸崎体育館	郡山市	サンサングリーン湖南
8	四倉小学校	稲敷市	江戸崎体育館	郡山市	サンサングリーン湖南
9	四倉小学校	稲敷市	江戸崎体育館	郡山市	サンサングリーン湖南
10	県立四倉高等学校	美浦村	美浦村立美浦中学校	三春町	三春町民体育館
11	県立四倉高等学校	美浦村	美浦村立美浦中学校	三春町	三春町民体育館
12	県立四倉高等学校	美浦村	美浦村立美浦中学校	三春町	三春町民体育館
13	県立四倉高等学校	美浦村	美浦村立美浦中学校	三春町	三春町民体育館
14	県立四倉高等学校	美浦村	美浦村立美浦中学校	三春町	三春町民体育館
15	県立四倉高等学校	美浦村	美浦村立美浦中学校	三春町	三春町民体育館
16	県立四倉高等学校	美浦村	美浦村立美浦中学校	三春町	三春町民体育館
17	四倉小学校	稲敷市	江戸崎体育館	郡山市	サンサングリーン湖南
18	県立四倉高等学校	美浦村	美浦村立美浦中学校	三春町	三春町民体育館
19	四倉小学校	稲敷市	江戸崎体育館	郡山市	サンサングリーン湖南
20	四倉小学校	稲敷市	江戸崎体育館	郡山市	サンサングリーン湖南
21	四倉小学校	稲敷市	江戸崎体育館	郡山市	サンサングリーン湖南
22	四倉小学校	稲敷市	江戸崎体育館	郡山市	サンサングリーン湖南
上仁井田北	大浦小学校	稲敷市	江戸崎体育館	郡山市	サンサングリーン湖南
上仁井田南	大浦小学校	稲敷市	江戸崎体育館	郡山市	サンサングリーン湖南
上仁井田仲・岸	大浦小学校	稲敷市	江戸崎体育館	郡山市	サンサングリーン湖南
下仁井田	大浦小学校	稲敷市	江戸崎体育館	郡山市	サンサングリーン湖南
細谷	大浦小学校	稲敷市	江戸崎体育館	郡山市	サンサングリーン湖南
大森	大浦小学校	稲敷市	江戸崎体育館	郡山市	サンサングリーン湖南
名木	大浦小学校	稲敷市	江戸崎体育館	郡山市	サンサングリーン湖南
長友	大浦小学校	稲敷市	江戸崎体育館	郡山市	サンサングリーン湖南
狐塚	大浦小学校	稲敷市	江戸崎体育館	郡山市	サンサングリーン湖南
塩木	大浦小学校	稲敷市	江戸崎体育館	郡山市	サンサングリーン湖南
セメント区	大浦小学校	稲敷市	江戸崎体育館	郡山市	サンサングリーン湖南
南団地	大浦小学校	稲敷市	江戸崎体育館	郡山市	サンサングリーン湖南
八釜	旧大野第二小学校	稲敷市	江戸崎体育館	須賀川市	長沼体育館
上岡	旧大野第二小学校	稲敷市	江戸崎体育館	須賀川市	長沼体育館
駒込	旧大野第二小学校	稲敷市	江戸崎体育館	須賀川市	長沼体育館
柳生	旧大野第二小学校	稲敷市	江戸崎体育館	須賀川市	長沼体育館

行政区等	一時集合場所	南方面(茨城県)		西方面(県内、新潟県)	
		避難先市町村	避難中継所	避難先市町村	避難中継所
四倉	薬王寺	稲敷市	江戸崎市体育館	須賀川市	長沼体育館
	山田小湊	稲敷市	江戸崎市体育館	須賀川市	長沼体育館
	玉山	稲敷市	江戸崎市体育館	須賀川市	長沼体育館
	袖玉山	稲敷市	江戸崎市体育館	須賀川市	長沼体育館
	中島	稲敷市	江戸崎市体育館	須賀川市	長沼体育館
	白岩	稲敷市	江戸崎市体育館	須賀川市	長沼体育館
	戸田	稲敷市	江戸崎市体育館	須賀川市	長沼体育館
	深山田	上遠野小学校	笠間市市民体育館	南会津町	田島農村環境改善センター
遠野	上遠野	上遠野小学校	笠間市市民体育館	南会津町	田島農村環境改善センター
	根岸	上遠野小学校	笠間市市民体育館	南会津町	田島農村環境改善センター
	上滝	県立遠野高等学校	笠間市市民体育館	只見町	明和公民館
	下滝	県立遠野高等学校	笠間市市民体育館	檜枝岐村	尾瀬の郷交流センター村民体育館
	入遠野1	入遠野小学校	笠間市市民体育館	南会津町	田島農村環境改善センター
	入遠野2	入遠野小学校	笠間市市民体育館	南会津町	田島農村環境改善センター
	上根本	入遠野中学校	笠間市市民体育館	南会津町	田島農村環境改善センター
	下根本	入遠野中学校	笠間市市民体育館	南会津町	田島農村環境改善センター
	大平	県立遠野高等学校	笠間市市民体育館	只見町	明和振興センター

行政区等	一時集合場所	南方面(茨城県)		西方面(県内、新潟県)		
		避難先市町村	避難中継所	避難先市町村	避難中継所	
小川	本郷1	龍ヶ崎市	龍ヶ崎市立城ノ内中学校	金山町	町民体育館	
	本郷2	龍ヶ崎市	龍ヶ崎市立城ノ内中学校	金山町	町民体育館	
	本郷3	龍ヶ崎市	龍ヶ崎市立城ノ内中学校	金山町	町民体育館	
	本郷4	龍ヶ崎市	龍ヶ崎市立城ノ内中学校	金山町	町民体育館	
	片石田	龍ヶ崎市	龍ヶ崎市立城ノ内中学校	金山町	町民体育館	
	福岡	龍ヶ崎市	龍ヶ崎市立城ノ内中学校	金山町	町民体育館	
	高崎	龍ヶ崎市	龍ヶ崎市立城ノ内中学校	金山町	町民体育館	
	江田	龍ヶ崎市	龍ヶ崎市立城ノ内中学校	金山町	町民体育館	
	牛小川	龍ヶ崎市	龍ヶ崎市立城ノ内中学校	金山町	町民体育館	
	根本	龍ヶ崎市	龍ヶ崎市立城ノ内中学校	金山町	町民体育館	
	二ッ箭前	龍ヶ崎市	龍ヶ崎市立城ノ内中学校	金山町	町民体育館	
	横川	龍ヶ崎市	龍ヶ崎市立城ノ内中学校	金山町	町民体育館	
	内倉	龍ヶ崎市	龍ヶ崎市立城ノ内中学校	金山町	町民体育館	
	戸渡	龍ヶ崎市	龍ヶ崎市立城ノ内中学校	金山町	町民体育館	
	下小川	小玉小学校	龍ヶ崎市	龍ヶ崎市立城ノ内中学校	柳津町	海洋センター
	関場	小川小学校	龍ヶ崎市	龍ヶ崎市立城ノ内中学校	三島町	三島町生涯学習センター
	上平1	小川小学校	龍ヶ崎市	龍ヶ崎市立城ノ内中学校	三島町	三島町生涯学習センター
	上平2	小川小学校	龍ヶ崎市	龍ヶ崎市立城ノ内中学校	三島町	三島町生涯学習センター
	上平3	小川小学校	龍ヶ崎市	龍ヶ崎市立城ノ内中学校	三島町	三島町生涯学習センター
	柴原	小川小学校	龍ヶ崎市	龍ヶ崎市立城ノ内中学校	三島町	三島町生涯学習センター
	桐ヶ岡	小川小学校	龍ヶ崎市	龍ヶ崎市立城ノ内中学校	三島町	三島町生涯学習センター
	葉ノ木立	小玉小学校	龍ヶ崎市	龍ヶ崎市立城ノ内中学校	柳津町	海洋センター
	館	小玉小学校	龍ヶ崎市	龍ヶ崎市立城ノ内中学校	柳津町	海洋センター
	相川	小玉小学校	龍ヶ崎市	龍ヶ崎市立城ノ内中学校	柳津町	海洋センター
	上ノ原	小玉小学校	龍ヶ崎市	龍ヶ崎市立城ノ内中学校	柳津町	海洋センター
	淵沢	小玉小学校	龍ヶ崎市	龍ヶ崎市立城ノ内中学校	柳津町	海洋センター
	山ノ入	小玉小学校	龍ヶ崎市	龍ヶ崎市立城ノ内中学校	柳津町	海洋センター
	高萩上	小川中学校	龍ヶ崎市	龍ヶ崎市立城ノ内中学校	柳津町	海洋センター
	高萩下	小川中学校	龍ヶ崎市	龍ヶ崎市立城ノ内中学校	柳津町	海洋センター
	下代	小川中学校	龍ヶ崎市	龍ヶ崎市立城ノ内中学校	柳津町	海洋センター
	駅前	小川中学校	龍ヶ崎市	龍ヶ崎市立城ノ内中学校	昭和三村	しらかは荘
	三島	小川中学校	龍ヶ崎市	龍ヶ崎市立城ノ内中学校	昭和三村	しらかは荘
	塩田	小川中学校	龍ヶ崎市	龍ヶ崎市立城ノ内中学校	昭和三村	しらかは荘
塩田江田	小川中学校	龍ヶ崎市	龍ヶ崎市立城ノ内中学校	昭和三村	しらかは荘	
	小川中学校	龍ヶ崎市	龍ヶ崎市立城ノ内中学校	金山町	町民体育館	

行政区等	一時集合場所	南方面(茨城県)		西方面(県内、新潟県)		
		避難先市町村	避難中継所	避難先市町村	避難中継所	
好間	好間第四小学校	行方市	行方市麻生運動場	北塩原村	村民体育館	
	好間第四小学校	行方市	行方市麻生運動場	北塩原村	村民体育館	
	旧好間第三小学校	行方市	行方市麻生運動場	喜多方市	塩川体育館	
	旧好間第三小学校	行方市	行方市麻生運動場	喜多方市	塩川体育館	
	旧好間第三小学校	行方市	行方市麻生運動場	喜多方市	塩川体育館	
	好間中学校	行方市	行方市麻生運動場	磐梯町	磐梯町市民体育館	
	旧好間第三小学校	行方市	行方市麻生運動場	喜多方市	塩川体育館	
	好間第一小学校	潮来市	潮来市立中央公民館	猪苗代町	道の駅猪苗代	
	好間第一小学校	潮来市	潮来市立中央公民館	喜多方市	塩川体育館	
	好間第一小学校	潮来市	潮来市立中央公民館	猪苗代町	道の駅猪苗代	
	好間第一小学校	潮来市	潮来市立中央公民館	金津若松市、湯川村	会津学園高校、湯川村体育館	
	好間中学校	行方市	行方市麻生運動場	郡山市	総合体育館	
	好間中学校	行方市	行方市麻生運動場	郡山市	総合体育館	
	好間中学校	行方市	行方市麻生運動場	郡山市	総合体育館	
	県立磐城桜が丘高等学校	行方市	行方市麻生運動場	磐梯町	磐梯町市民体育館	
	三和	上三坂体育館	龍ヶ崎市	たつのこアリーナ	西会津町	西会津町さゆり公園
		下三坂体育館	龍ヶ崎市	たつのこアリーナ	会津坂下町	ほんげひがし公園内鶴沼球場駐車場
		下三坂体育館	龍ヶ崎市	たつのこアリーナ	会津坂下町	ほんげひがし公園内鶴沼球場駐車場
		三和ふれあい館屋内ゲートボール場	龍ヶ崎市	たつのこアリーナ	会津坂下町	ほんげひがし公園内鶴沼球場駐車場
下永井公民館		龍ヶ崎市	たつのこアリーナ	喜多方市	高郷体育館	
下永井公民館		龍ヶ崎市	たつのこアリーナ	喜多方市	高郷体育館	
旧三和中学校		龍ヶ崎市	たつのこアリーナ	会津坂下町	ほんげひがし公園内鶴沼球場駐車場	
旧三和中学校		龍ヶ崎市	たつのこアリーナ	会津坂下町	ほんげひがし公園内鶴沼球場駐車場	
旧三和中学校		龍ヶ崎市	たつのこアリーナ	会津坂下町	ほんげひがし公園内鶴沼球場駐車場	
三和ふれあい館屋内ゲートボール場		龍ヶ崎市	たつのこアリーナ	会津坂下町	ほんげひがし公園内鶴沼球場駐車場	
田人	おふくろの宿体育館	城里町	城里町桂公民館	下郷町	コミュニティセンター	
	おふくろの宿体育館	城里町	城里町桂公民館	下郷町	コミュニティセンター	
	田人ふれあい館屋内運動場	城里町	城里町桂公民館	南会津町	南会津高校	
	田人小・中学校	城里町	城里町桂公民館	南会津町	南会津高校	
	田人小・中学校	城里町	城里町桂公民館	南会津町	南会津高校	
	荷路夫多目的集会施設	城里町	城里町桂公民館	下郷町	コミュニティセンター	
	貝泊集会施設	城里町	城里町桂公民館	下郷町	コミュニティセンター	
	網木集会所	城里町	城里町桂公民館	下郷町	コミュニティセンター	
	石住多目的集会所	城里町	城里町桂公民館	下郷町	コミュニティセンター	

行政区等	一時集合場所	南方面(茨城県)		西方面(県内、新潟県)	
		避難先市町村	避難中継所	避難先市町村	避難中継所
1	川前公民館	利根町	利根町立文小学校	西会津町	西会津町さゆり公園
2	川前公民館	利根町	利根町立文小学校	西会津町	西会津町さゆり公園
3	川前公民館	利根町	利根町立文小学校	西会津町	西会津町さゆり公園
4	高部集会所	利根町	利根町立文小学校	西会津町	西会津町さゆり公園
5	川前活性化センター	利根町	利根町立文小学校	西会津町	西会津町さゆり公園
6	川前活性化センター	利根町	利根町立文小学校	西会津町	西会津町さゆり公園
7	楢壳小・中学校	利根町	利根町立文小学校	西会津町	西会津町さゆり公園
8	楢壳小・中学校	利根町	利根町立文小学校	西会津町	西会津町さゆり公園
9	高部集会所	利根町	利根町立文小学校	西会津町	西会津町さゆり公園
10	志田名集会所	利根町	利根町立文小学校	西会津町	西会津町さゆり公園
11	小白井集会所	利根町	利根町立文小学校	西会津町	西会津町さゆり公園
12	川前公民館	利根町	利根町立文小学校	西会津町	西会津町さゆり公園
13	楢壳小・中学校	利根町	利根町立文小学校	西会津町	西会津町さゆり公園
14	楢壳小・中学校	利根町	利根町立文小学校	西会津町	西会津町さゆり公園
15	小白井集会所	利根町	利根町立文小学校	西会津町	西会津町さゆり公園
16	志田名集会所	利根町	利根町立文小学校	西会津町	西会津町さゆり公園
田之網	いわき海浜自然の家	河内町	農村環境改善センター	天栄村	天栄村体育館
南町	久之浜第一小学校	河内町	農村環境改善センター	天栄村	天栄村体育館
中町	久之浜第一小学校	河内町	農村環境改善センター	天栄村	天栄村体育館
北町	久之浜第一小学校	河内町	農村環境改善センター	鏡石町	鏡石町農業高校
西町1	久之浜中学校	河内町	農村環境改善センター	須賀川市	市民スポーツ会館
西町2	久之浜第一小学校	河内町	農村環境改善センター	鏡石町	鏡石町農業高校
東町(久之浜)	久之浜第一小学校	河内町	農村環境改善センター	鏡石町	鏡石町農業高校
金ヶ沢	久之浜中学校	河内町	農村環境改善センター	須賀川市	市民スポーツ会館
未橋	久之浜中学校	河内町	農村環境改善センター	須賀川市	市民スポーツ会館
大久	大久公民館	河内町	農村環境改善センター	須賀川市	市民スポーツ会館
筒木原	久之浜第二小学校	河内町	農村環境改善センター	須賀川市	市民スポーツ会館
小久	久之浜中学校	河内町	農村環境改善センター	須賀川市	市民スポーツ会館
小山田	久之浜中学校	河内町	農村環境改善センター	須賀川市	市民スポーツ会館



## 参考資料1

### 関係市町村別資料 (田村市)

- 参考資料1－(1)避難先市町村一覧
- 参考資料1－(2)避難ルート図
- 参考資料1－(3)一時集合場所一覧

参考資料1－(1)避難先市町村一覧

市町村名	地区名	対象人口	避難先市町村名	避難施設(・)又は避難中継所(◎)	主な避難ルート		
					起点	終点	
田村市	滝根 4,274人	石神	埴町	<ul style="list-style-type: none"> <li>・埴小学校</li> <li>・埴中学校</li> <li>・埴町営体育館</li> <li>・埴町公民館</li> <li>・高城地区体育館</li> <li>・埴原小学校</li> <li>・常豊地区体育館</li> </ul>	滝根行政局	埴町役場	県19→国349(※2)→国289(※1)→国118
		入水					県19→国349→あぶくま高原道路(小野IC→玉川IC)→国118
		中広土					県36→国349→あぶくま高原道路(小野IC→玉川IC)→国118
		入新田					県36→国349→あぶくま高原道路(小野IC→玉川IC)→国118
		和貢					県19→国349(※2)→国289(※1)→国118
		小計					1,600
	神俣町	棚倉町	<ul style="list-style-type: none"> <li>・棚倉町総合体育館</li> <li>・棚倉小学校</li> </ul>	滝根行政局	棚倉町役場	県19→国349(※2)→国289(※1)→国118	
	梵天川					県19→国349→あぶくま高原道路(小野IC→玉川IC)→国118	
	上郷					県36→国349→あぶくま高原道路(小野IC→玉川IC)→国118	
	広瀬町					県19→国349→あぶくま高原道路(小野IC→玉川IC)→国118	
	作組					県19→国349→あぶくま高原道路(小野IC→玉川IC)→国118	
	下組					県19→国349→あぶくま高原道路(小野IC→玉川IC)→国118	
	小計	1,158					
	畑中	鮫川村	<ul style="list-style-type: none"> <li>◎農業者トレーニングセンター(アリーナ)</li> <li>・鮫川小学校</li> <li>・鮫川中学校</li> </ul>	滝根行政局	鮫川村役場	県19→国349	
	糠塚					県19→国349→あぶくま高原道路(小野IC→玉川IC)→国118→県14→国349	
	関場					県36→国349→あぶくま高原道路(小野IC→玉川IC)→国118→県14→国349	
	大平					県19→国349(※2)→国118	
	小計					651	
	原屋敷					矢祭町	<ul style="list-style-type: none"> <li>・体育センター</li> <li>・矢祭中学校</li> <li>・矢祭小学校</li> </ul>
菅谷駅前作前	県19→国349→あぶくま高原道路(小野IC→玉川IC)→国118						
江川	県36→国349→あぶくま高原道路(小野IC→玉川IC)→国118						
中郷	県19→国349→あぶくま高原道路(小野IC→玉川IC)→国118						
小計	865						

※1 ルートの一部に大型車両のすれ違いが困難な区間あり  
 ※2 ルートの一部に大型車両のすれ違いが不可の区間あり

参考資料1-1(1)避難先市町村一覧

市町村名	地区名	対象人口	避難先市町村名	避難施設(・)又は避難中継所(◎)	主な避難ルート				
					起点	終点			
田村市	三洞区	508	石川町	<ul style="list-style-type: none"> <li>・石川町武道館</li> <li>・中谷自治センター</li> <li>・石川町体育館</li> <li>・共同福祉施設</li> <li>・旧中谷第二小学校</li> <li>・山橋自治センター</li> <li>・石川支援学校(体育館)</li> </ul>	大越行政局	<ul style="list-style-type: none"> <li>県19→国349→あぶくま高原道路(小野IC→玉川IC)→国118</li> </ul>			
		白山区					645	石川町役場	
							栗出区		284
							小計		1,437
	東部区	390	平田村	<ul style="list-style-type: none"> <li>・平田村勤労者体育センター</li> <li>・平田村地域福祉センター</li> <li>・旧蓬田中学校</li> <li>・蓬田小学校</li> <li>・ひらた清風中学校</li> </ul>	大越行政局	<ul style="list-style-type: none"> <li>県19→国349→あぶくま高原道路(小野IC→平田IC)→国49</li> </ul>			
		中部区					506		
		小計					896		
	南部区	359	郡山市	<ul style="list-style-type: none"> <li>◎清水台地域公民館</li> <li>・市民プラザ</li> </ul>	大越行政局	<ul style="list-style-type: none"> <li>県19→国349→国288</li> <li>県19→国349→国288→磐越自動車道(船引三春IC→郡山東IC)→国288</li> <li>県19→国349→あぶくま高原道路(小野IC→平田IC)→国49</li> </ul>			
		西部区					293		
	牧野区	296	古殿町	<ul style="list-style-type: none"> <li>◎古殿町民体育館</li> <li>・古殿町勤労者体育センター</li> <li>・古殿中学校</li> <li>・古殿公民館</li> <li>・女性・若者等活動促進施設</li> </ul>	大越行政局	<ul style="list-style-type: none"> <li>県19→国349</li> <li>県19→国349→あぶくま高原道路(小野IC→平田IC)→国49→国349</li> </ul>			
		町郷区					364		
	上北部区	364	古殿町役場						
		早稲川区		229					
	百目木沢	12	古殿町役場						
		小計		1,558					

※1 ルートの一部に大型車両のすれ違いが困難な区間あり  
 ※2 ルートの一部に大型車両のすれ違いが不可の区間あり

参考資料1-1(1)避難先市町村一覧

市町村名	地区名		対象人口	避難先市町村名	避難施設(・)又は避難中継所(◎)	主な避難ルート	
	都路(岩井沢)866人	1区 2区 3区 4区 5区 小計				起点	終点
田村市	都路(古道)1,322人	1区	271	郡山市	◎大槻ふれあいセンター ・多田野小学校堀口分校  ◎大槻小学校 ・青少年会館 ・多田野小学校  ◎逢瀬コミュニティセンター ・河内小学校 ・旧河内小学校夏出分校 ・郡山自然の家  ・西部体育館	都路行政局	郡山市役所
		2区	111				
		3区	176				
		4区	138				
		5区	170				
		小計	866				
		6区	164				
		7区	244				
		8区	173				
		9区	198				
		10区	186				
		11区	149				
12区	153						
まどか荘	55						
小計	1,322						
田村市	常葉5,165人	山田作	97	郡山市	・ユラックス熱海  ◎片平ふれあいセンター ・小山田小学校 ・熱海小学校 ・熱海中学校 ・郡山高等学校  ・西部第二体育館  ◎片平中学校 ・磐梯熱海スポーツパーク ・片平小学校 ・郡山第六中学校 ・大槻中学校 ◎大成小学校 ・大成地域公民館 ・富田西ふれあいセンター	常葉行政局	郡山市役所
		田代	214				
		堀田	144				
		小檜山	174				
		関本	144				
		常葉	1,885				
		新作	180				
		黒川	200				
		早稲川	217				
		西向	1,064				
		鹿山	188				
		久保	251				
山根	407						
小計	5,165						

※1 ルートの一部に大型車両のすれ違いが困難な区間あり  
 ※2 ルートの一部に大型車両のすれ違いが不可の区間あり

参考資料1-1(1)避難先市町村一覧

市町村名	地区名	対象人口	避難先市町村名	避難施設(・)又は避難中継所(◎)	主な避難ルート		
					起点	終点	
田村市	今泉	691	白河市	<ul style="list-style-type: none"> <li>・大信中学校</li> <li>・大信小学校</li> <li>・白河実業高等学校</li> <li>・小田川行政センター</li> <li>・東北中学校</li> <li>・白河旭高等学校</li> <li>・白河中央中学校</li> <li>・白河第三小学校</li> <li>・第三市民体育館</li> <li>・白河市中央体育館</li> <li>・中央保健センター</li> <li>・五箇小学校</li> <li>・五箇中学校</li> <li>・関辺市民体育館</li> <li>・関辺小学校</li> <li>・中央老人福祉センター</li> <li>・武道館</li> <li>・白河第一小学校</li> <li>・五箇行政センター</li> <li>・釜子小学校</li> <li>・第一市民体育館</li> <li>・白河第二小学校</li> <li>・白河高等学校</li> <li>・表郷体育館</li> <li>・白河第二中学校</li> <li>・第二市民体育館</li> <li>・小田川小学校</li> <li>・表郷公民館</li> <li>・中央公民館</li> <li>・東体育館</li> <li>・東公民館</li> <li>・小野田小学校</li> <li>・東中学校</li> </ul>	田村市役所	白河市役所	
	小沢	238					
	板橋	716					
	上町	2,817					国288→内環状線→うねめ通り→国4
	中町	204					国288→磐越自動車道(船引三春IC)→東北自動車道(白河IC)→国4
	大町	880					国288→県298→県296→県17→国4
	栄町	1,318					国288→内環状線→うねめ通り→国4
	北区	1,641					国288→内環状線→うねめ通り→国4
	小計	8,505					国288→内環状線→うねめ通り→国4
	春山1	281					国288→磐越自動車道(船引三春IC)→東北自動車道(矢吹IC)→国4
	春山2	370					国288→内環状線→うねめ通り→国4
	文珠	370					国288→磐越自動車道(船引三春IC)→東北自動車道(矢吹IC)→国4
	石森	411					国288→内環状線→うねめ通り→国4
	小計	1,432					国288→内環状線→うねめ通り→国4
	要田	219					国288→磐越自動車道(船引三春IC)→東北自動車道(矢吹IC)→国4
笹山	363	国288→内環状線→うねめ通り→国4					
荒和田	216	国288→磐越自動車道(船引三春IC)→東北自動車道(矢吹IC)→国4					
小計	798	国288→県298→県296→県17→国4					
			田村市役所		泉崎村役場		矢吹町役場

※1 ルートの一部に大型車両のすれ違いが困難な区間あり  
 ※2 ルートの一部に大型車両のすれ違いが不可の区間あり

参考資料1-1(1)避難先市町村一覧

市町村名	地区名	対象人口	避難先市町村名	避難施設(・)又は避難中継所(◎)	主な避難ルート			
					起点	終点		
田村市	船引(要田)(文珠)(船引)11,962人	下里	玉川村	<ul style="list-style-type: none"> <li>・たまかわ文化体育館</li> <li>・すがまプラザ交流センター</li> <li>・玉川第一小学校</li> <li>・玉川中学校</li> <li>・須釜小学校</li> </ul>	田村市役所	国288→内環状線→うねめ通り→国4→国118		
						国288→磐越自動車道(船引三春IC)→東北自動車道(須賀川IC)→県67→国118		
						国288→県298→県296→県17→国4→国118		
						国349→国288		
	船引(瀨川)(美山)2,707人	鹿又	鹿又1	郡山市	<ul style="list-style-type: none"> <li>◎西田ふれあいセンター</li> <li>・教育研修センター</li> <li>・旧大田小学校</li> <li>・旧根木屋小学校</li> <li>・西田学園</li> <li>・西田地域交流センター</li> </ul>	瀬川出張所	国349→県50→国288	
			鹿又2				郡山市役所	
			鹿又3				郡山市役所	
		長外路 門鹿 大倉 小計	長外路	199	郡山市	<ul style="list-style-type: none"> <li>◎高倉小学校</li> <li>・日和田小学校</li> </ul>	瀬川出張所	国349→国459→国4
			門鹿	235				
			大倉	329				
			小計	1,878				
	船引(移)1,872人	石沢	石沢	中島村	<ul style="list-style-type: none"> <li>・中島体育センター</li> <li>・中島中学校</li> <li>・生涯学習センター輝ら里</li> <li>・滑津小学校</li> <li>・吉子川小学校</li> </ul>	瀬川出張所	国349→国288→内環状線→うねめ通り→国4→県44	
			新館				408	
			小計				829	
		上移 北移 南移 中山 横道 小計	上移	543	西郷村	<ul style="list-style-type: none"> <li>◎熊倉小学校</li> <li>・西郷第二中学校</li> <li>◎西郷第一中学校</li> <li>・米小学校</li> <li>・羽太小学校</li> </ul>	移出張所	県50→国349→国288→内環状線→うねめ通り→国4→国289
北移			475					
南移			343					
中山			325					
横道			186					
小計	1,872							

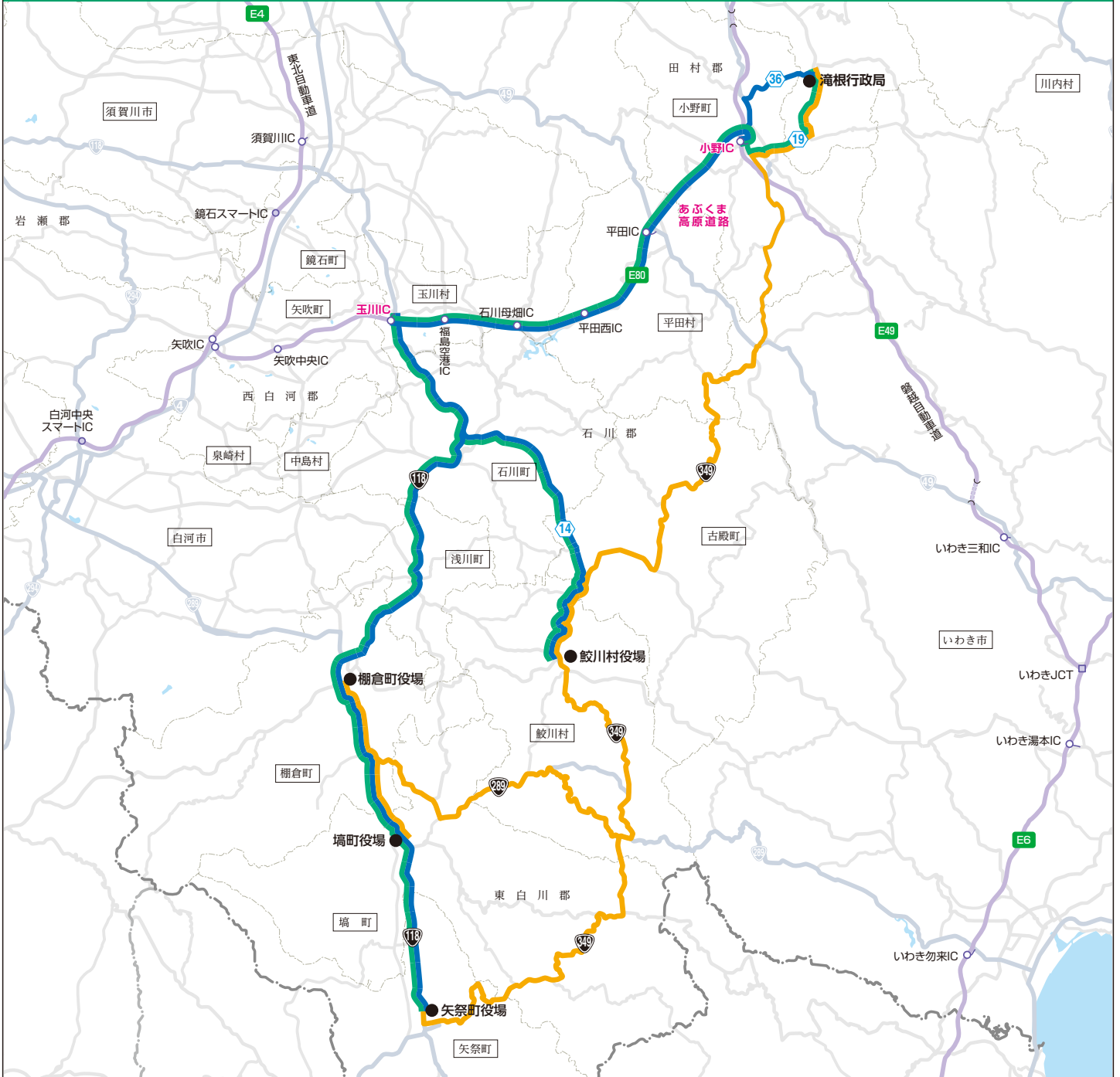
※1 ルートの一部に大型車両のすれ違いが困難な区間あり  
 ※2 ルートの一部に大型車両のすれ違いが不可の区間あり

参考資料1-1(1)避難先市町村一覧

市町村名	地区名	対象人口	避難先市町村名	避難施設(・)又は避難中継所(◎)	主な避難ルート	
					起点	終点
田村市	芦沢北	235	郡山市	◎富久山総合学習センター ・行健小学校 ・行健第二小学校 ・行健中学校 ・行徳地域公民館	芦沢出張所	県300→国288
	芦沢中	254				
	芦沢東	259				
	芦沢南	234				
	芦沢西	234				
	小計	1,216				
	上郷	289	白河市	・白河南中学校 ・みさか小学校 ・白河第五小学校 ・白河第四小学校 ・大沼市民体育館	芦沢出張所	県300→国288→内環状線→うねめ通り→国4
	下郷	253				
	井堀	253				
	上	203				
	大堀	171				
	小計	1,169				
	櫛山	386	矢吹町	・矢吹中学校 ・福島県農業総合センター農業短期大学校 ・三神小学校 ・屋内外運動場(未来くるやぶき) ・複合施設KOKOTTO	芦沢出張所	県300→国288→内環状線→うねめ通り→国4
	永谷	221				
	遠山沢	190				
本郷	242					
小計	1,039					
田村市計		35,842				

※1 ルートの一部に大型車両のすれ違いが困難な区間あり  
 ※2 ルートの一部に大型車両のすれ違いが不可の区間あり

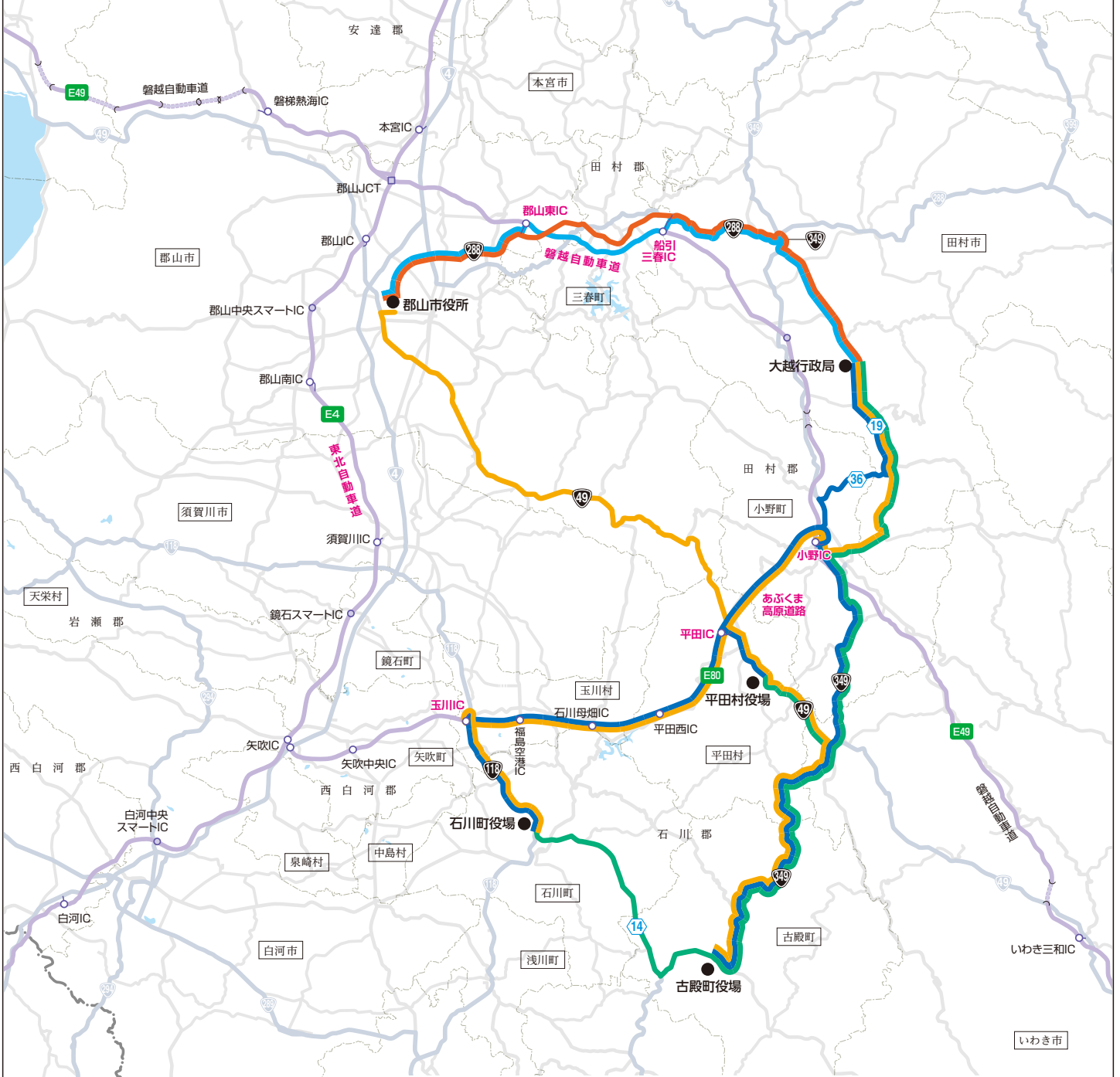
# 田村市 滝根→埴町、棚倉町、鮫川村、矢祭町












起点(出発点)	終 点	避難ルート
滝根行政局	埴町役場	県19→国349→国289→国118
		県19→国349→あぶくま高原道路(小野IC→玉川IC)→国118
		県36→国349→あぶくま高原道路(小野IC→玉川IC)→国118
	棚倉町役場	県19→国349→国289→国118
		県19→国349→あぶくま高原道路(小野IC→玉川IC)→国118
		県36→国349→あぶくま高原道路(小野IC→玉川IC)→国118
	鮫川村役場	県19→国349
		県19→国349→あぶくま高原道路(小野IC→玉川IC)→国118→国14→国349
		県36→国349→あぶくま高原道路(小野IC→玉川IC)→国118→国14→国349
	矢祭町役場	県19→国349→国118
		県19→国349→あぶくま高原道路(小野IC→玉川IC)→国118
		県36→国349→あぶくま高原道路(小野IC→玉川IC)→国118



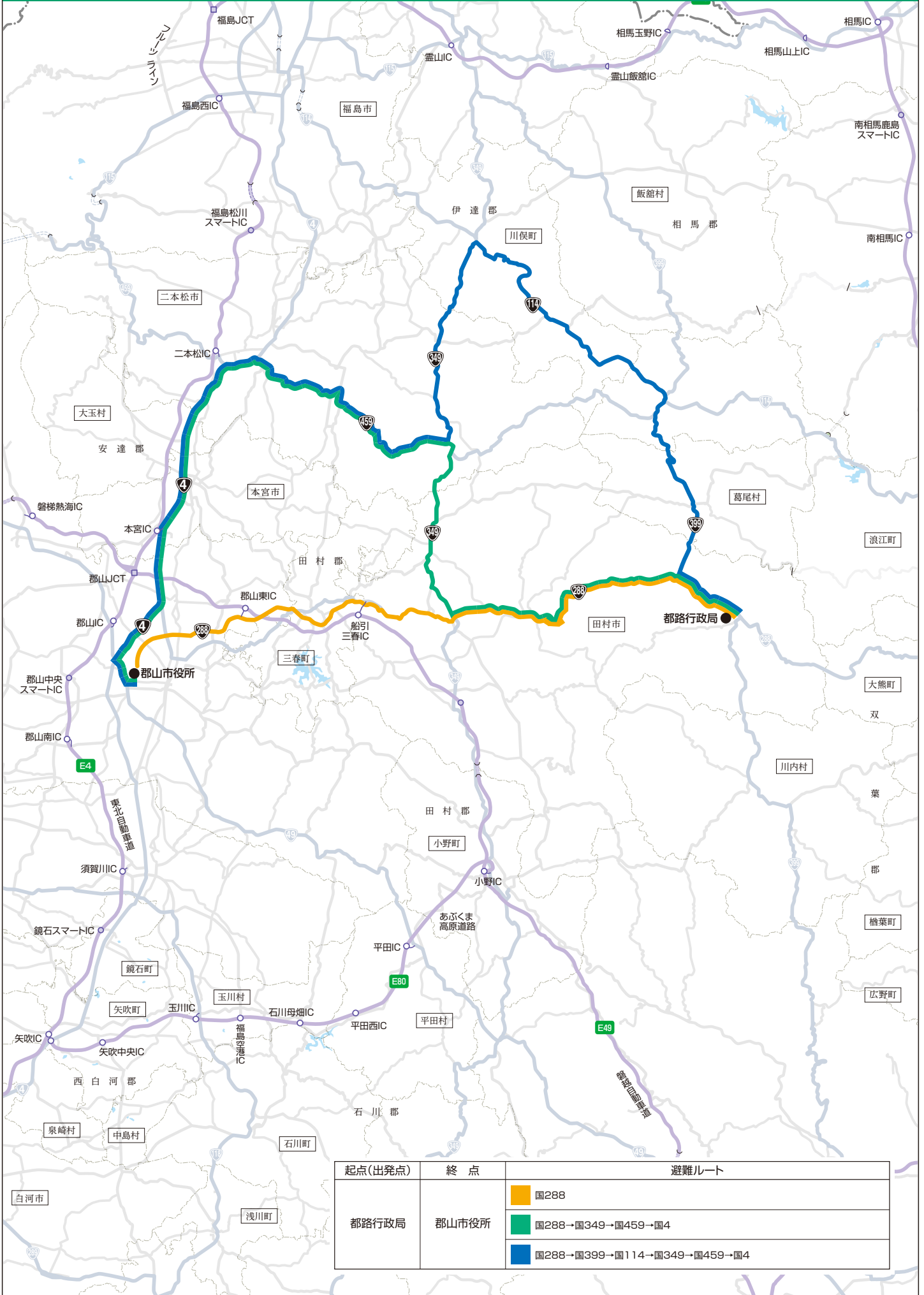
# 田村市 大越→石川町、平田村、郡山市、古殿町



起点(出発点)	終 点	避難ルート	
大越行政局	石川町役場	 県19→国349→あぶくま高原道路(小野IC→玉川IC)→国118  県19→国349→県14  県19→県36→国349→あぶくま高原道路(小野IC→玉川IC)→国118	
		平田村役場	 県19→国349→あぶくま高原道路(小野IC→平田IC)→国49  県19→国349→国49  県19→県36→国349→あぶくま高原道路(小野IC→平田IC)→国49
			郡山市役所
古殿町役場	 県19→国349  県19→国349→あぶくま高原道路(小野IC→平田IC)→国49→国349  県19→県36→国349		

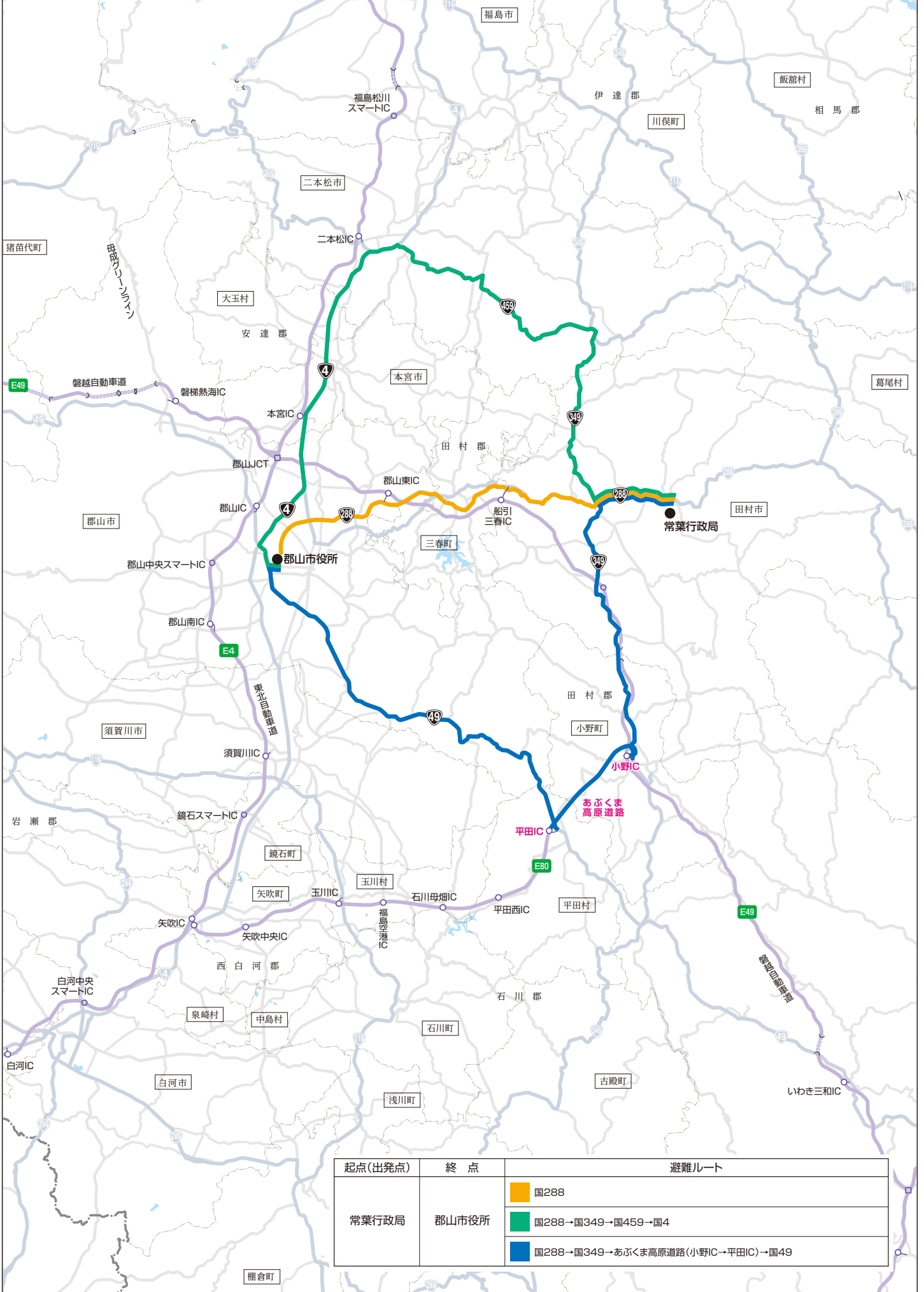
E6

# 田村市 都路(岩井沢・古道)→郡山市



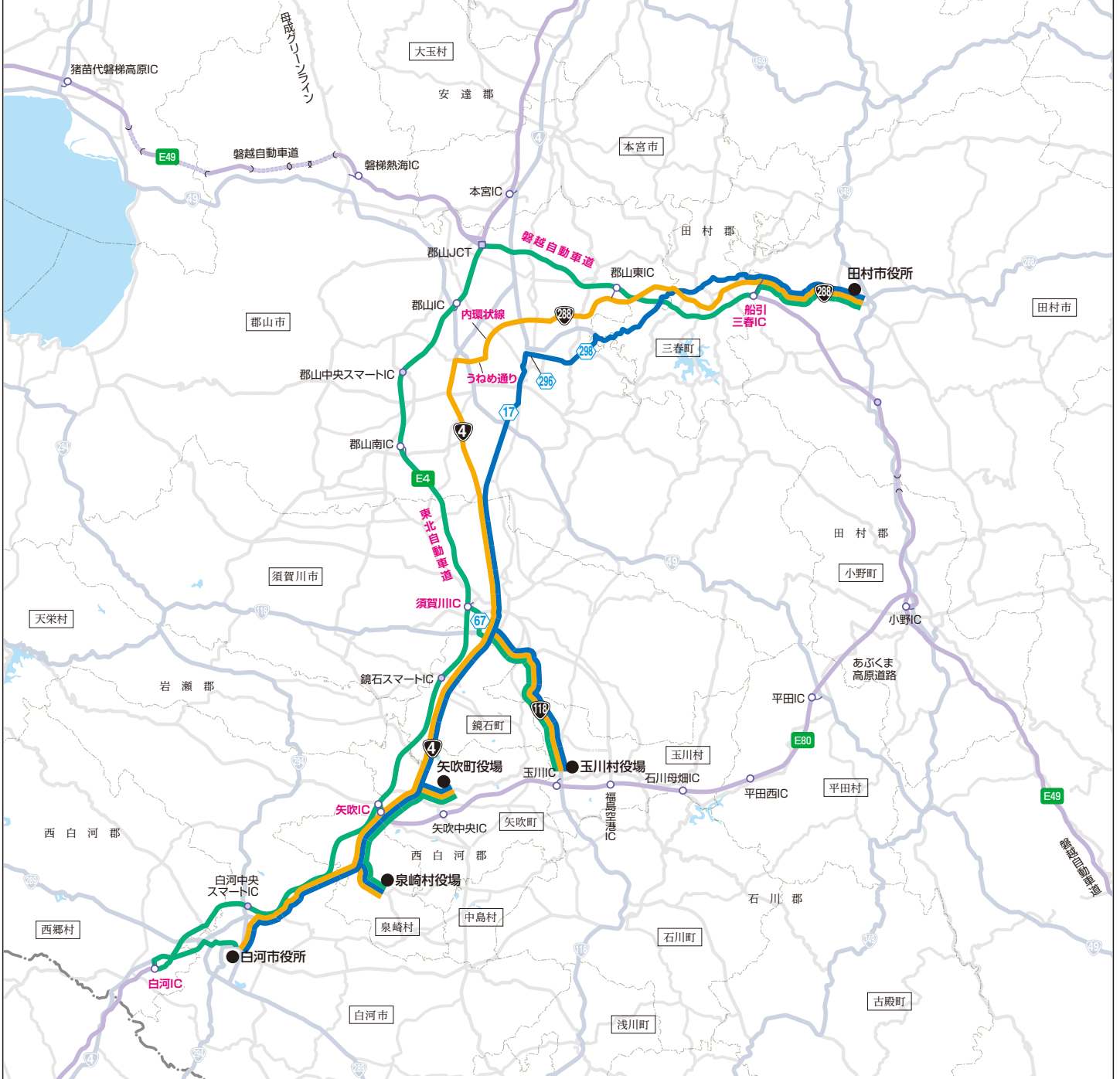
起点(出発点)	終点	避難ルート
都路行政局	郡山市役所	国288
		国288→国349→国459→国4
		国288→国399→国114→国349→国459→国4

# 田村市 常葉→郡山市



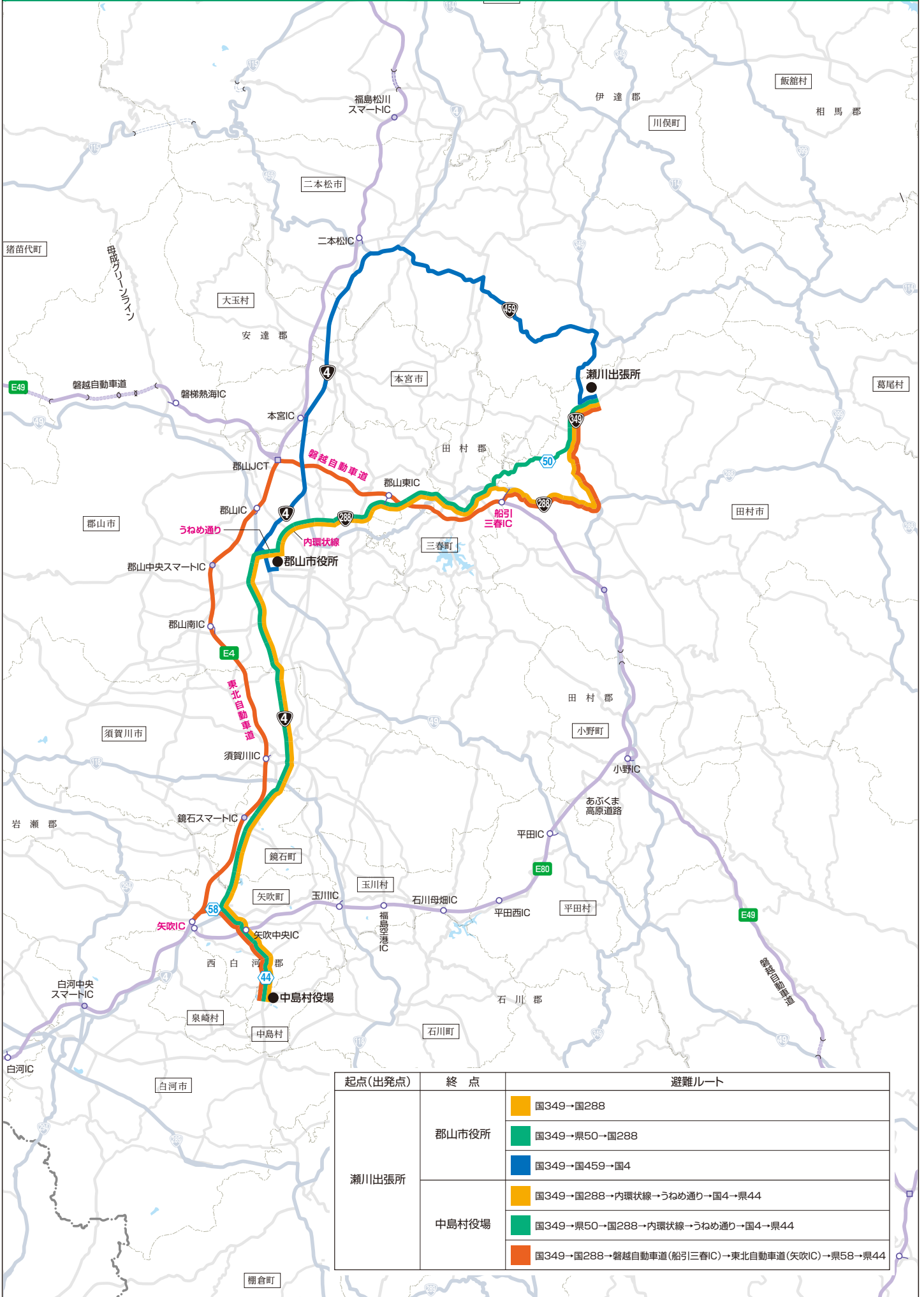
起点(出発点)	終点	避難ルート
常葉行政局	郡山市役所	国288
		国288→国349→国459→国4
		国288→国349→あぶくま高原道路(小野IC→平田IC)→国49

# 田村市 船引(要田・文珠・船引)→白河市、泉崎村、矢吹町、玉川村



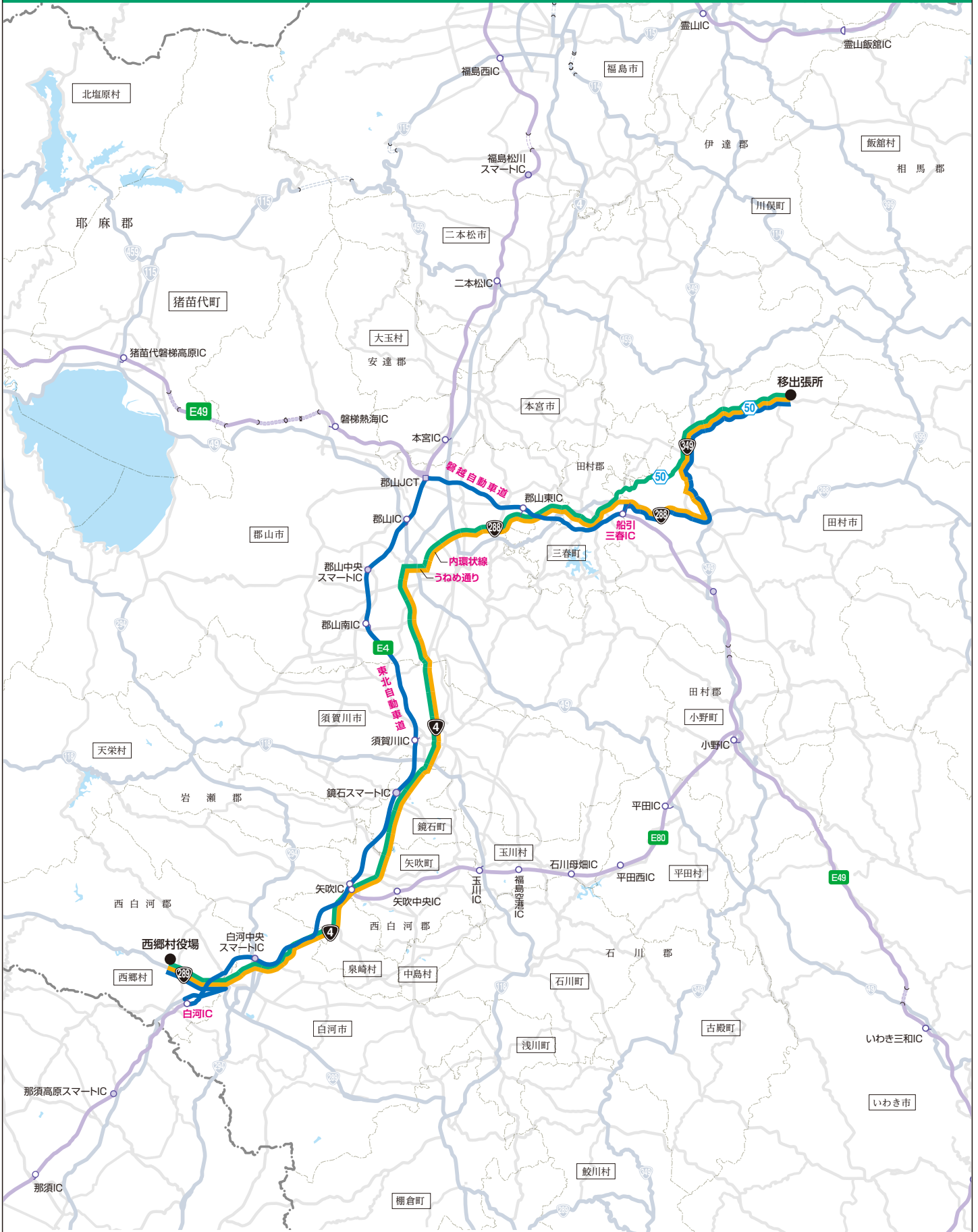
起点(出発点)	終点	避難ルート
白河市役所		国288→内環状線→うねめ通り→国4
		国288→磐越自動車道(船引三春IC)→東北自動車道(白河IC)→国4
		国288→県298→県296→県17→国4
泉崎村役場		国288→内環状線→うねめ通り→国4
		国288→磐越自動車道(船引三春IC)→東北自動車道(矢吹IC)→国4
		国288→県298→県296→県17→国4
田村市役所		国288→内環状線→うねめ通り→国4
		国288→磐越自動車道(船引三春IC)→東北自動車道(矢吹IC)→国4
		国288→県298→県296→県17→国4
矢吹町役場		国288→内環状線→うねめ通り→国4
		国288→磐越自動車道(船引三春IC)→東北自動車道(矢吹IC)→国4
		国288→県298→県296→県17→国4
玉川村役場		国288→内環状線→うねめ通り→国4→国118
		国288→磐越自動車道(船引三春IC)→東北自動車道(須賀川IC)→県67→国118
		国288→県298→県296→県17→国4→国118




# 田村市 船引(瀬川・美山)→郡山市、中島村



起点(出発点)	終点	避難ルート
瀬川出張所	郡山市役所	国349→国288
		国349→県50→国288
		国349→国459→国4
	中島村役場	国349→国288→内環状線→うねめ通り→国4→県44
国349→県50→国288→内環状線→うねめ通り→国4→県44		
国349→国288→磐越自動車道(船引三春IC)→東北自動車道(矢吹IC)→県58→県44		

# 田村市 船引(移)→西郷村



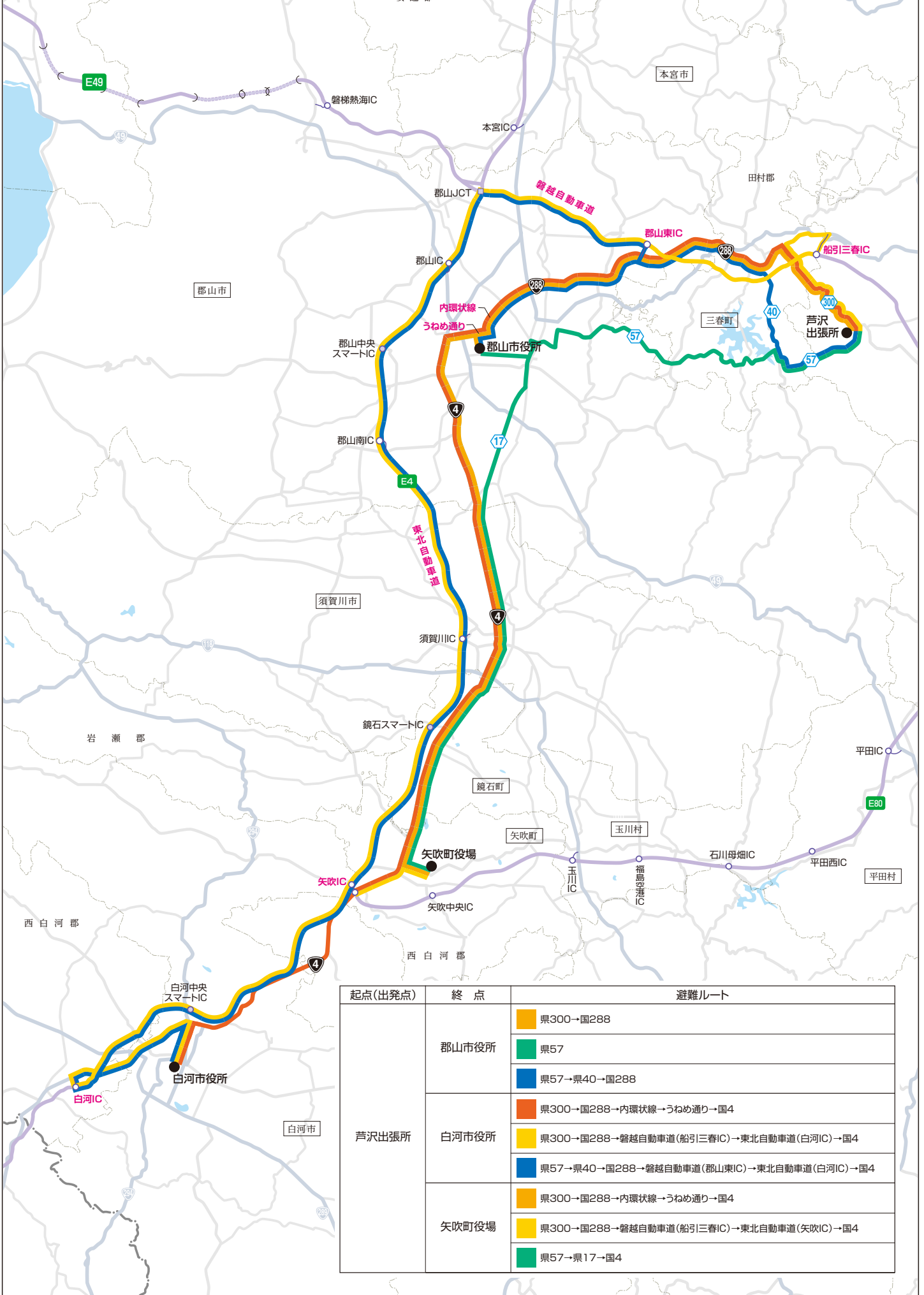
起点(出発点)	終点	避難ルート
移出張所	西郷村役場	 県50→国349→国288→内環状線→うねめ通り→国4→国289
		 県50→国349→県50→国288→内環状線→うねめ通り→国4→国289
		 県50→国349→国288→磐越自動車道(船引三春IC)→東北自動車道(白河IC)→国4→国289

E6

E49

E80

# 田村市 船引(芦沢・七郷)→郡山市、白河市、矢吹町



起点(出発点)	終点	避難ルート
郡山市役所		県300→国288
		県57
		県57→県40→国288
白河市役所		県300→国288→内環状線→うねめ通り→国4
		県300→国288→磐越自動車道(船引三春IC)→東北自動車道(白河IC)→国4 県57→県40→国288→磐越自動車道(郡山東IC)→東北自動車道(白河IC)→国4
矢吹町役場		県300→国288→内環状線→うねめ通り→国4
		県300→国288→磐越自動車道(船引三春IC)→東北自動車道(矢吹IC)→国4
		県57→県17→国4

参考資料1－(3)一時集合場所一覧

令和5年4月1日現在

市町村名	対象行政区		施設名	所在地	備考
田村市	滝根	石神	石神集会所	滝根町菅谷字石神72-1	
田村市	滝根	原屋敷	原屋敷集会所	滝根町菅谷字原屋敷230-2	
田村市	滝根	菅谷駅前	滝根公民館菅谷分館	菅谷字沖田393	
田村市	滝根	入水	入水多目的集会所	菅谷字入水629-1	
田村市	滝根	畑中	畑中集会所	滝根町菅谷字畑中23-2	
田村市	滝根	江川	江川集会所	滝根町菅谷字江川 地内	
田村市	滝根	糠塚	糠塚集会所	滝根町神俣字糠塚 地内	
田村市	滝根	神俣町	滝根公民館	神俣字町48-1	
田村市	滝根	関場	滝根行政局	神俣字関場118-1	
田村市	滝根	梵天川	滝根多目的集会所	滝根町神俣字梵天川 地内	
田村市	滝根	中広土	滝根多目的集会所	滝根町神俣字中広土 地内	
田村市	滝根	和貢	川向多目的集会施設	滝根町神俣字和貢 地内	
田村市	滝根	大平	川向多目的集会施設	滝根町神俣字大平 地内	
田村市	滝根	入新田1	入新田集会所	神俣字入新田10-10	
田村市	滝根	入新田2	入新田集会所	神俣字入新田10-10	
田村市	滝根	上郷	天地人大学	広瀬字針湯33	
田村市	滝根	中郷	旧広瀬小学校	広瀬字山ノ下106	
田村市	滝根	作組	作組集会所	滝根町広瀬地内	
田村市	滝根	広瀬町	広瀬町集会所	滝根町広瀬地内	
田村市	滝根	下組	下組集会所	滝根町広瀬地内	
田村市	大越	三洞区	明部淵集会所	大越町上大越字明部淵 地内	
田村市	大越	白山区	大越行政局	上大越字水神宮62-1	
田村市	大越	中部区	大越体育館	上大越字元池175	
田村市	大越	町郷区	大越体育館	上大越字元池175	
田村市	大越	上北部区	大越中学校	上大越字古町230	
田村市	大越	南部区	戸ノ内集会所	大越町下大越字戸ノ内 地内	
田村市	大越	西部区	大越農村婦人の家	下大越字中田88	



参考資料1－(3)一時集合場所一覧

令和5年4月1日現在

市町村名	対象行政区		施設名	所在地	備考
田村市	大越	東部区 百目木沢	つつじヶ丘公園	下大越字大荷場1-2	
田村市	大越	牧野区	牧野多目的交流センター	牧野字太夫田71-3	
田村市	大越	栗出区	大越転作技術研修センター	栗出字東畑26-1	
田村市	大越	早稲川区	早稲川多目的交流センター	早稲川字前田26-3	
田村市	都路	第1区	上岩井沢生活改善センター	岩井沢字中ノ内42-3	
田村市	都路	第1区	大槻地区生活改善センター	都路町岩井沢字日向1-1	
田村市	都路	第2区	都路公民館岩井沢分館	岩井沢字中作19-2	
田村市	都路	第3区	岩井沢北部生活改善センター	岩井沢字段ノ原26	
田村市	都路	第4区	持藤田繭集出荷所	岩井沢字持藤田8-9	
田村市	都路	第5区	道之内繭集出荷所	岩井沢字新田216	
田村市	都路	第6区	石黒集落センター	古道字阿園平161-3	
田村市	都路	第6区	下道之内集落センター	古道字芹ヶ沢63	
田村市	都路	第7区	古道小学校体育館	都路町古道字北町14	
田村市	都路	第7区	都路保健センター	古道字寺ノ前39	
田村市	都路	第8区	都路こども園	古道字遠下前80	
田村市	都路	第8区	都路保健センター	古道字寺ノ前39	
田村市	都路	第9区	地見城多目的研修集会施設	古道字前田27-1	
田村市	都路	第9区	荻田集会所	古道字反田3-3	
田村市	都路	第10区	大久保生活改善センター	古道字春日前48-2	
田村市	都路	第11区	馬洗戸集会所	古道字休場33-36	
田村市	都路	第11区	都路保健センター	古道字寺ノ前39	
田村市	都路	第12区	上山口集会所	都路町古道字山口地内	
田村市	都路	第12区	都路保健センター	古道字寺ノ前39	
田村市	常葉	山田作	山田作集会所	常葉町常葉字山田作地内	
田村市	常葉	常葉1	常葉行政局	常葉字町裏1	
田村市	常葉	常葉2	常葉行政局	常葉字町裏1	
田村市	常葉	石蒔田	石蒔田集会所	常葉町常葉字石蒔田地内	
田村市	常葉	西向	西向中集会所	常葉町西向字中地内	

参考資料1－(3)一時集合場所一覧

令和5年4月1日現在

市町村名	対象行政区		施設名	所在地	備考
田村市	常葉	西向	下ノ内集会所	常葉町西向字下ノ内地内	
田村市	常葉	西向	板橋集会所	常葉町西向字板橋地内	
田村市	常葉	西向	西美田集会所	常葉町西向字西美田地内	
田村市	常葉	鹿山	上鹿山集会所	常葉町鹿山字関場地内	
田村市	常葉	鹿山	下鹿山集会所	常葉町鹿山座堂ノ前地内	
田村市	常葉	久保	久保上地区集会所	常葉町久保地内	
田村市	常葉	久保	川久保集会所	常葉町久保字川久保地内	
田村市	常葉	新田作	新田作集会所	常葉町新田作字湯舟 地内	
田村市	常葉	関本	常葉公民館関本分館	関本字岡ノ内139-1	
田村市	常葉	小檜山	小檜山集会所	常葉町小檜山字藪下 地内	
田村市	常葉	早稲川	早稲川集会所	常葉町早稲川字上遠野 地内	
田村市	常葉	堀田	堀田公民館	常葉町堀田字南畑 地内	
田村市	常葉	黒川	黒川生活改善センター	常葉町堀田字井戸神 地内	
田村市	常葉	田代	田代公民館	常葉町堀田字八百坂 地内	
田村市	常葉	山根	常葉公民館山根分館	山根字鹿島23-2	
田村市	船引	今泉	旧今泉小学校	今泉字堀之内31-1	
田村市	船引	小沢	小沢公民館	船引町船引字門脇 地内	
田村市	船引	板橋	板橋区公民館	船引町船引字卯田ヶ作地内	
田村市	船引	上町	船引公民館	船引字南元町28	
田村市	船引	中町	中町公民館	船引町船引字南町通 地内	
田村市	船引	大町	大町公民館	船引字下川原148	
田村市	船引	栄町	栄町公民館	船引町船引字五升車 地内	
田村市	船引	北区	石崎ニュータウン集会所	船引字石崎15-196	
田村市	船引	北区	北区多目的集会所	船引町船引字新沼地内	
田村市	船引	下里	下里公民館	船引町船引字中島地内	
田村市	船引	春山1	春山多目的集会所	船引町春山字石田 地内	
田村市	船引	春山2	春山北部公民館	船引町春山字永畑 地内	
田村市	船引	文珠	文珠出張所	文珠字馬場平90	

参考資料1－(3)一時集合場所一覧

令和5年4月1日現在

市町村名	対象行政区		施設名	所在地	備考
田村市	船引	石森	石森多目的集会所	船引町石森字中田 地内	
田村市	船引	鹿又1	美山小学校	北鹿又字後和田30	
田村市	船引	鹿又2	前田地区多目的集会所	船引町北鹿又三百成 地内	
田村市	船引	鹿又3	鹿又3区公民館	船引町北鹿又萱ノ尻 地内	
田村市	船引	長外路	長外路地区公民館	船引町長外路字鹿喰田 地内	
田村市	船引	門鹿	門鹿公民館	船引町門鹿字高屋敷 地内	
田村市	船引	大倉	大倉多目的集会所	船引町大倉字満	
田村市	船引	新館	瀬川小学校	新館字軽井沢746	
田村市	船引	石沢	石沢地区多目的集会所	船引町石沢字川前地内	
田村市	船引	上移	緑小学校	上移字根岸10-1	
田村市	船引	北移	北移南移コミュニティプラザ	北移字大鹿田78-1	
田村市	船引	南移	北移南移コミュニティプラザ	北移字大鹿田78-1	
田村市	船引	中山	中山地区集会所	船引町中山字表 地内	
田村市	船引	横道	横道地区集会所	船引町中山字小塚地内	
田村市	船引	芦沢北	光大寺集会所	船引町芦沢字光台寺 地内	
田村市	船引	芦沢北	屋形集会所	船引町芦沢字下屋形地内	
田村市	船引	芦沢中	芦沢出張所	芦沢字霜田46-1	
田村市	船引	芦沢東	本郷集会所	船引町芦沢字本郷前 地内	
田村市	船引	芦沢南	鞍掛集会所	船引町芦沢字鞍掛 地内	
田村市	船引	芦沢南	南集会所	船引町芦沢字夜討 地内	
田村市	船引	芦沢西	山田集会所	船引町芦沢字下山田地内	
田村市	船引	芦沢西	横土多目的集会所	船引町芦沢字石田地内	
田村市	船引	上郷	七郷出張所	門沢字新館117	
田村市	船引	下郷	町広土公民館	船引町門沢字日照田地内	
田村市	船引	櫛山	櫛山公民館	船引町櫛山字追館 地内	
田村市	船引	永谷	永谷公民館	船引町永谷字広畑 地内	
田村市	船引	遠山沢	遠山沢公民館	船引町遠山沢字反田 地内	
田村市	船引	本郷	本郷多目的集会所	船引町堀越字新田 地内	

参考資料1－(3)一時集合場所一覽

令和5年4月1日現在

市町村名	対象行政区		施設名	所在地	備考
田村市	船引	井堀	井堀集会所	船引町堀越字平畑 地内	
田村市	船引	上	上区公民館	船引町堀越字宇頭 地内	
田村市	船引	大堀	大堀公民館	船引町堀越字堰下 地内	
田村市	船引	要田	要田出張所	笹山字立石604-1	
田村市	船引	笹山	要田出張所	笹山字立石604-1	
田村市	船引	荒和田	荒和田区公民館	船引町荒和田字柳内 地内	

## 参考資料1

### 関係市町村別資料 (南相馬市)

- 参考資料1－(1)避難先市町村一覧
- 参考資料1－(2)避難ルート図
- 参考資料1－(3)一時集合場所一覧

参考資料1-1(1)避難先市町村一覧

市町村名	地区名	対象人口	避難先市町村名	避難施設(・)又は避難中継所(◎)	主な避難ルート										
					起点	終点									
南相馬市 (鹿島区)	八沢地区 1,320人	1,320	新地町	<ul style="list-style-type: none"> <li>・総合体育館</li> <li>・新地小学校</li> <li>・尚英中学校</li> <li>・駒ヶ嶺小学校</li> </ul>	鹿島区役所	県120→県268→県34→国115→常磐自動車道(相馬IC→新地IC)→国113→県273  県120→県268→県34→県228→相馬市道中部579→相馬市道中部800→国113→県273  県120→県268→県34→国115→県394→国6(※1)									
							鹿島地区 3,107人	相馬市	<ul style="list-style-type: none"> <li>・総合福祉センター</li> <li>・中村第二小学校</li> <li>・八幡小学校</li> <li>・飯豊小学校</li> <li>・大野小学校</li> <li>・日立木小学校</li> <li>・桜丘小学校</li> <li>・山上小学校</li> <li>・中村第一小学校</li> <li>・中村第二中学校</li> <li>・相馬総合高等学校</li> </ul>	鹿島区役所	県120→県268→県34→常磐自動車道(南相馬鹿島スマートIC→相馬IC)→国115  県120→県268→県34→国115				
												真野地区 3,018人	相馬市	<ul style="list-style-type: none"> <li>・磯部小学校</li> <li>・スポーツアリーナナソーま</li> <li>・磯部中学校</li> <li>・向陽中学校</li> <li>・中村第一中学校</li> <li>・相馬高等学校</li> </ul>	国6(※1)→県394→国115
												大内	388	<ul style="list-style-type: none"> <li>・大田小学校</li> <li>・掛田小学校</li> </ul>	県120→県268→県34→国115→東北中央自動車道(相馬IC→伊達中央IC)→県4
							鳥崎	145	<ul style="list-style-type: none"> <li>・大田小学校</li> <li>・掛田小学校</li> </ul>	県120→県268→県34→国115→東北中央自動車道(相馬IC→伊達中央IC)→県4					
	塩崎	101	<ul style="list-style-type: none"> <li>・大田小学校</li> <li>・掛田小学校</li> </ul>	県120→県268→県34→国115→東北中央自動車道(相馬IC→伊達中央IC)→県4											
					小島田	271	<ul style="list-style-type: none"> <li>・大田小学校</li> <li>・掛田小学校</li> </ul>	県120→県268→県34→国115→東北中央自動車道(相馬IC→伊達中央IC)→県4							
	川子	905	<ul style="list-style-type: none"> <li>・大田小学校</li> <li>・掛田小学校</li> </ul>	県120→県268→県34→国115→東北中央自動車道(相馬IC→伊達中央IC)→県4											
					江垂	905	<ul style="list-style-type: none"> <li>・大田小学校</li> <li>・掛田小学校</li> </ul>	県120→県268→県34→国115→東北中央自動車道(相馬IC→伊達中央IC)→県4							
小計	905	<ul style="list-style-type: none"> <li>・大田小学校</li> <li>・掛田小学校</li> </ul>	県120→県268→県34→国115→東北中央自動車道(相馬IC→伊達中央IC)→県4												

参考資料1-1(1)避難先市町村一覧

市町村名	地区名	対象人口	避難先市町村名	避難施設(・)又は避難中継所(◎)	主な避難ルート				
					起点	終点			
南相馬市 (鹿島区)	御山 小山田 岡和田 牛河内	251		<ul style="list-style-type: none"> <li>旧富成小学校</li> <li>富成地区交流館</li> <li>旧小手小学校</li> <li>下手渡地区交流館</li> <li>布川地区交流館</li> <li>月館保健福祉センター</li> </ul>	鹿島区役所	伊達市役所	県120→県268→県34→国115→東北中央自動車道(相馬IC→伊達中央IC)→県4		
		小池		575				<ul style="list-style-type: none"> <li>霊山中学校</li> <li>霊山地区交流館</li> <li>中川集落センター</li> <li>泉原勤労者交流センター</li> <li>小国地区交流館</li> </ul>	
				山下 車川 浮田				595	<ul style="list-style-type: none"> <li>霊山体育館</li> <li>霊山中央交流館</li> <li>旧泉原小学校</li> </ul>
								上栢窪 栢窪 檜原 横手 白坂 角川原 小計	893
	209	<ul style="list-style-type: none"> <li>旧石田小学校</li> <li>小国小学校</li> </ul>							
	2,832	<ul style="list-style-type: none"> <li>南向台小学校</li> <li>杉妻小学校</li> <li>清明小学校</li> <li>福島第一中学校</li> <li>渡利学習センター</li> <li>渡利小学校</li> </ul>							
	二見町1 二見町2	771	<ul style="list-style-type: none"> <li>渡利中学校</li> <li>福島南高等学校</li> <li>平田小学校</li> <li>ふくしま自治研修センター</li> </ul>						
		南相馬市 (原町区)	1,933	福島市	<ul style="list-style-type: none"> <li>福島東高等学校</li> <li>福島大学附属幼稚園</li> <li>福島大学附属中学校</li> <li>福島成蹊高等学校</li> <li>福島第二中学校</li> </ul>	南相馬市役所	福島市役所		県12→県34→国115→東北中央自動車道(相馬IC→霊山IC)→国115
	27,194人		<ul style="list-style-type: none"> <li>国見町1</li> <li>国見町2</li> <li>国見町3</li> <li>国見町団地1</li> <li>国見町団地2</li> </ul>						

参考資料1－(1)避難先市町村一覧

市町村名	地区名	対象人口	避難先市町村名	避難施設(・)又は避難中継所(◎)	主な避難ルート									
					起点	終点								
南相馬市 (原町区)	南町1 南町2 南町3 南町4	1,553		<ul style="list-style-type: none"> <li>・福島第一小学校</li> <li>・キョウワグループ・テルサホール</li> <li>・こむこむ</li> <li>・福島第二小学校</li> <li>・中央学習センター</li> <li>・市民会館</li> </ul>		県12→常磐自動車道(南相馬IC→相馬IC)→東北中央自動車道(相馬IC→霊山IC)→国115								
							本陣前1	2,889	<ul style="list-style-type: none"> <li>・岡山小学校</li> <li>・もちぎり学習センター</li> <li>・東部体育館</li> <li>・ヘルシーランド福島</li> <li>・福島第三中学校</li> <li>・福島第三小学校</li> <li>・福島東稜高等学校</li> <li>・ふくしん夢の音楽堂</li> <li>・蓬萊小学校</li> <li>・蓬萊中学校</li> <li>・蓬萊学習センター</li> <li>・蓬萊学習センター分館</li> </ul>					
											本陣前2	1,152	<ul style="list-style-type: none"> <li>・福島第四中学校</li> <li>・橘高等学校</li> </ul>	
	西町	1,314	福島市	<ul style="list-style-type: none"> <li>・森合小学校</li> <li>・岳陽中学校</li> <li>・福島大学附属特別支援学校</li> <li>・桜の聖母学院高等学校</li> <li>・吉井田小学校</li> <li>・福島県立医科大学</li> <li>・福島大学</li> </ul>	県12→国115→東北中央自動車道(相馬IC→霊山IC)→国115									
						上町	1,747	<ul style="list-style-type: none"> <li>・三河台小学校</li> <li>・三河台学習センター</li> <li>・福島トヨタクラウンアリーナ</li> </ul>	県12→国349→国114					
										仲町1 仲町2 仲町3	601	<ul style="list-style-type: none"> <li>・福島西高等学校</li> </ul>		
	三島町1 三島町2	858	<ul style="list-style-type: none"> <li>・福島工業高等学校</li> <li>・清水小学校</li> </ul>											
					北町1 北町2									
									小川町1 小川町2					
	本町1 本町2 本町3													
					大町1 大町2 大町3									



参考資料1-1(1)避難先市町村一覧

市町村名	地区名	対象人口	避難先市町村名	避難施設(・)又は避難中継所(◎)	主な避難ルート		
					起点	終点	
南相馬市 (原町区)	東町1 東町2	546		<ul style="list-style-type: none"> <li>・清水学習センター</li> <li>・北沢又小学校</li> <li>・清水学習センター分館</li> </ul>		<ul style="list-style-type: none"> <li>・県12→常磐自動車道(南相馬IC→相馬IC)→東北中央自動車道(相馬IC→霊山IC)→国115</li> </ul>	
							錦町1 錦町2
	青葉町 桜井町1 桜井町2	1,662	<ul style="list-style-type: none"> <li>・パルセいざか</li> <li>・飯坂学習センター</li> <li>・福島北高等学校</li> </ul>				
	高見町			1,175	<ul style="list-style-type: none"> <li>・西部勤労者研修センター</li> <li>・信陵中学校</li> <li>・信陵学習センター</li> <li>・飯坂小学校</li> <li>・大島中学校</li> </ul>		
	日の出町	1,270	<ul style="list-style-type: none"> <li>・十六沼公園体育館</li> <li>・平野小学校</li> <li>・平野中学校</li> <li>・旧中野小学校</li> <li>・佐原小学校</li> </ul>				
	上渋佐			1,332	<ul style="list-style-type: none"> <li>・佐倉小学校</li> <li>・西信中学校</li> <li>・荒井小学校</li> <li>・鳥川小学校</li> <li>・笹谷小学校</li> <li>・大笹生小学校</li> </ul>		
	栄町1 栄町2 栄町3	532	<ul style="list-style-type: none"> <li>・大森小学校</li> <li>・信夫中学校</li> </ul>				
	旭町1 旭町2			682	<ul style="list-style-type: none"> <li>・福島明成高等学校</li> </ul>		
	小計		25,554				

参考資料1-1(1)避難先市町村一覧

市町村名	地区名	対象人口	避難先市町村名	避難施設(・)又は避難中継所(◎)	主な避難ルート		
					起点	終点	
南相馬市 (原町区)	原町地区 27,194人	1,640	二本松市	<ul style="list-style-type: none"> <li>・塩沢小学校</li> <li>・岳下小学校</li> <li>・安達太良小学校</li> <li>・原瀬小学校</li> <li>・杉田小学校</li> <li>・石井小学校</li> <li>・大平小学校</li> <li>・油井小学校</li> </ul>	南相馬市役所	県12→国349→国459→国4→県129	
							陣ヶ崎1
	太田地区 2,031人	1,006	二本松市	<ul style="list-style-type: none"> <li>・東和小学校</li> <li>・東和中学校</li> <li>・東和第一体育館</li> <li>・東和文化センター</li> </ul>	二本松市役所	県12→国349→国114→県39→県40→福島市道金沢立子山線→国4→県129	
							高1
							高2
							下太田
							中太田
							牛来
							片倉
	小木迫						
	益田						
	上太田						
	矢川原						
	鶴谷						
	小計	2,031			<ul style="list-style-type: none"> <li>・安達公民館</li> <li>・安達体育館</li> <li>・二本松北小学校</li> </ul>		
大甕下	677	郡山市	<ul style="list-style-type: none"> <li>・安達中学校</li> <li>・二本松南小学校</li> </ul>	南相馬市役所	県12→常磐自動車道(南相馬IC→相馬IC)→東北中央自動車道(相馬IC)→東北自動車道(二本松IC)→県355		
大甕上							
江井							
下江井							
小沢							
堤谷							
北萱浜							
萱浜							
雫							
小浜							
北原							
小計	1,178			<ul style="list-style-type: none"> <li>・郡山東高等学校</li> </ul>			
大甕地区 3,054人	1,199	郡山市	<ul style="list-style-type: none"> <li>・安積総合学習センター</li> <li>・安積第二中学校</li> <li>・郡山第三中学校</li> </ul>	郡山市役所	県12→国349→国114→県39→県40→福島市道金沢立子山線→国4→国49		
大甕下							
大甕上							
江井							
下江井							
小沢							
堤谷							
北萱浜							
萱浜							
雫							
小浜							
北原							
小計	3,054			<ul style="list-style-type: none"> <li>・郡山市民文化センター</li> <li>・安積第一小学校</li> <li>・安積第二小学校</li> <li>・安積第三小学校</li> </ul>		県12→常磐自動車道(南相馬IC→相馬IC)→東北中央自動車道(相馬IC)→東北自動車道(郡山IC)→国49	

参考資料1-1(1)避難先市町村一覧

市町村名	地区名	対象人口	避難先市町村名	避難施設(・)又は避難中継所(◎)	主な避難ルート					
					起点	終点				
南相馬市 (原町区)	馬場	1,047	須賀川市	<ul style="list-style-type: none"> <li>・市立第二小学校</li> <li>・市立第三小学校</li> <li>・市立阿武隈小学校</li> <li>・市立第三中学校</li> <li>・ふれあいセンター</li> <li>・東コミュニティセンター</li> <li>・市立第一小学校</li> <li>・市立第一中学校</li> <li>・中央体育館</li> <li>・武道館</li> <li>・保健センター</li> <li>・市民温泉</li> <li>・西袋コミュニティセンター</li> <li>・西袋第一小学校</li> <li>・西袋第二小学校</li> <li>・西袋中学校</li> <li>・西袋地域体育館</li> <li>・小塩江小学校</li> <li>・小塩江地域体育館</li> <li>・旧東山小学校</li> <li>・仁井田コミュニティセンター</li> <li>・仁井田小学校</li> <li>・仁井田中学校</li> <li>・仁井田地域体育館</li> <li>・相城小学校</li> <li>・大東コミュニティセンター</li> <li>・大東小学校</li> <li>・大森小学校</li> </ul>	<p>県12→国349→国459→国4</p>					
	大木戸1	4,135				南相馬市役所	<p>県12→国349→国114→県39→県40→県306→福島市道金沢立子山線→国4</p>			
	大木戸2									
	雲雀ヶ原1									
	雲雀ヶ原2西									
	雲雀ヶ原2東									
	雲雀ヶ原3									
	押釜							1,786	須賀川市役所	<p>県12→常磐自動車道(南相馬IC→相馬IC)→東北中央自動車道(相馬IC)→東北自動車道(須賀川IC)→県67→県63</p>
	牛越									
	石神									
	小計							6,968		

参考資料1-1(1)避難先市町村一覧

市町村名	地区名	対象人口	避難先市町村名	避難施設(・)又は避難中継所(◎)	主な避難ルート						
					起点	終点					
南相馬市 (原町区)	大谷	1,045	郡山市	<ul style="list-style-type: none"> <li>・田村公民館</li> <li>・守山中学校</li> <li>・小原田中学校</li> <li>・東部体育館</li> </ul>	南相馬市役所	県12→国349→国459→国4→国49 県12→国349→国114→県39→県40→県306→福島市道金沢立子山線→国4→国49 県12→常磐自動車道(南相馬IC→相馬IC)→東北中央自動車道(相馬IC)→東北自動車道(郡山IC)→国49					
		1,045									
		石神北地区 2,747人					1,702	大玉村	<ul style="list-style-type: none"> <li>・大玉村民体育館</li> <li>・農村環境改善センター</li> <li>・大玉中学校</li> <li>・玉井小学校</li> <li>・アットホームおおたまたま小学校</li> <li>・大山小学校</li> <li>・総合福祉センターさくら</li> <li>・北部ふれあいセンター</li> <li>・西部ふれあいセンター</li> <li>・東部ふれあいセンター</li> </ul>	大玉村役場	県12→国349→国114→県39→県40→県306→福島市道金沢立子山線→国4→県146 県12→常磐自動車道(南相馬IC→相馬IC)→東北中央自動車道(相馬IC)→東北自動車道(二本松IC)→国459→国4→県146
							1,702				
							263				
	高平地区 3,052人	下北高平1	本宮市	<ul style="list-style-type: none"> <li>・白岩小学校</li> <li>・白沢中学校</li> <li>・白沢体育館</li> <li>・本宮小学校</li> <li>・本宮高等学校</li> <li>・総合体育館</li> <li>・本宮第一中学校</li> <li>・本宮まゆみ小学校</li> </ul>	本宮市役所	県12→国349→国114→県39→県40→県306→福島市道金沢立子山線→国4 県12→常磐自動車道(南相馬IC→相馬IC)→東北中央自動車道(相馬IC)→東北自動車道(二本松IC)→国459→国4					
		下北高平2									
		下北高平3									
		北泉									
		金沢									
		上高平1									
上高平2											
泉											
上北高平	1,080										
下高平	140										
小計	3,052										

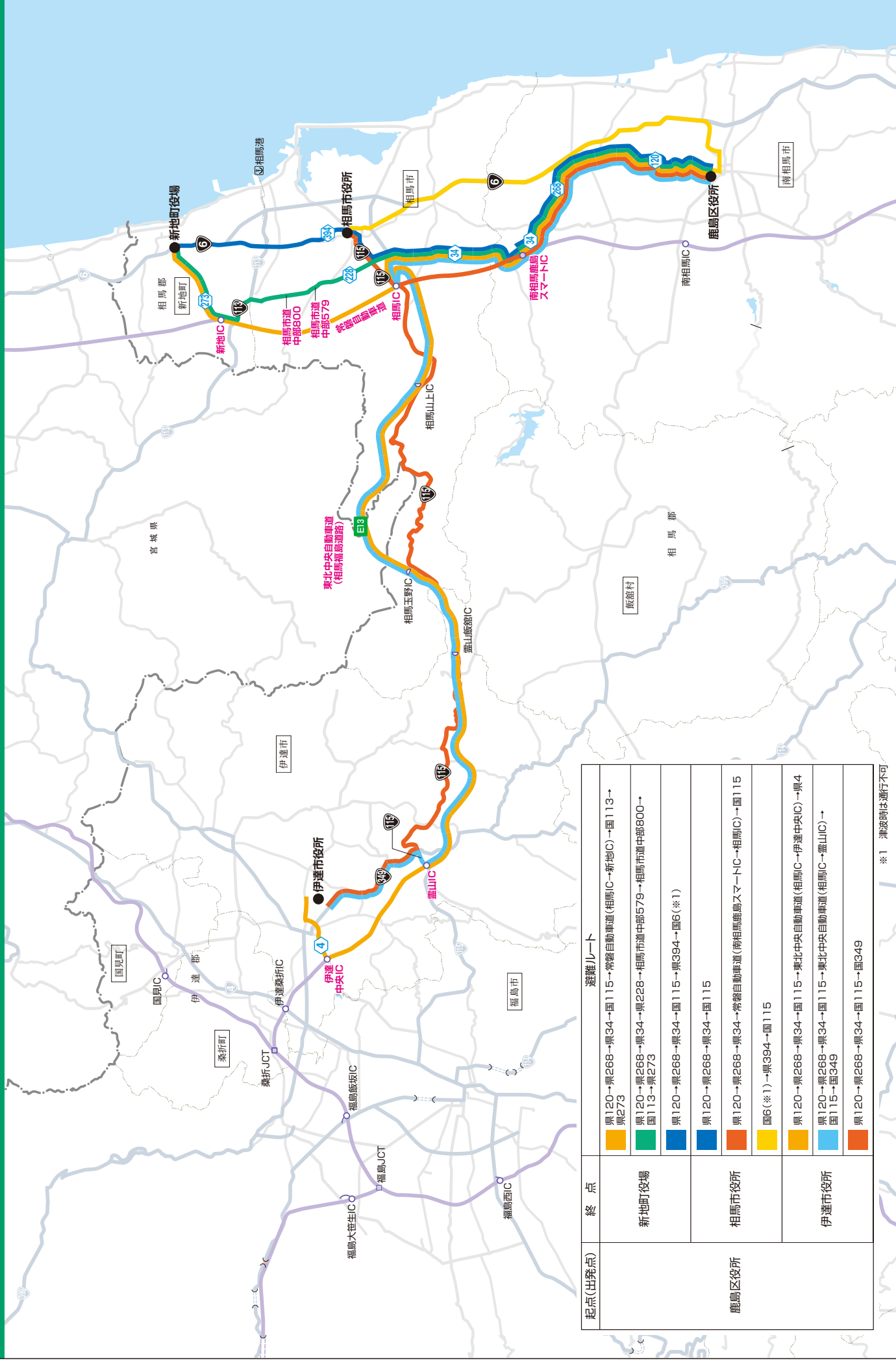
参考資料1-1(1)避難先市町村一覧

市町村名	地区名	対象人口	避難先市町村名	避難施設(・)又は避難中継所(◎)	主な避難ルート						
					起点	終点					
南相馬市 (小高区)	中部地区 2,370人	一区	福島市	<ul style="list-style-type: none"> <li>あづま総合運動公園</li> <li>吉井田学習センター</li> <li>杉妻学習センター</li> </ul>	県120→県12→国349→国114→国4						
		二区									
		三区									
		四区									
		五区									
		小高									
		片草									
		吉名									
		岡田									
		川原田									
	西部地区 740人	飯崎	福島市	<ul style="list-style-type: none"> <li>西部体育館</li> <li>金谷川小学校</li> </ul>	県120→県268→県34→国115→東北中央自動車道(相馬IC→霊山IC)→国115→国4	小高区役所	福島市役所				
		角間沢									
		金谷									
		川房									
		小谷									
		摩辰									
		南鳩原	福島市					<ul style="list-style-type: none"> <li>吾妻学習センター</li> <li>吾妻学習センター分館</li> <li>信夫学習センター</li> </ul>		小高区役所	福島市役所
		北鳩原									
		羽倉									
		大富									
大田和											
小屋木											
小計	740										
		1,318									
		691									
		361									
		2,370									
		314									
		426									
		740									
						県120→県12→常磐自動車道(南相馬IC→相馬IC)→東北中央自動車道(相馬IC→霊山IC)→国115→国4					

参考資料1－(1)避難先市町村一覧

市町村名	地区名	対象人口	避難先市町村名	避難施設(・)又は避難中継所(◎)	主な避難ルート	
					起点	終点
南相馬市 (小高区)	女場	207	福島市	・野田中学校	小高区役所	県120→県12→国349→国114→国4
	角部内					
	村上					
	上蛸沢					
	下蛸沢					
	浦尻					
	上浦					
	下浦	203	福島市	・野田小学校	福島市役所	県120→県268→県34→国115→東北中央自動車道(相馬IC→霊山IC)→国115→国4
	行津					
	福岡					
	井田川					
	泉沢					
	神山					
	上耳谷					
下耳谷						
小計	519					
南相馬市計		58,952				

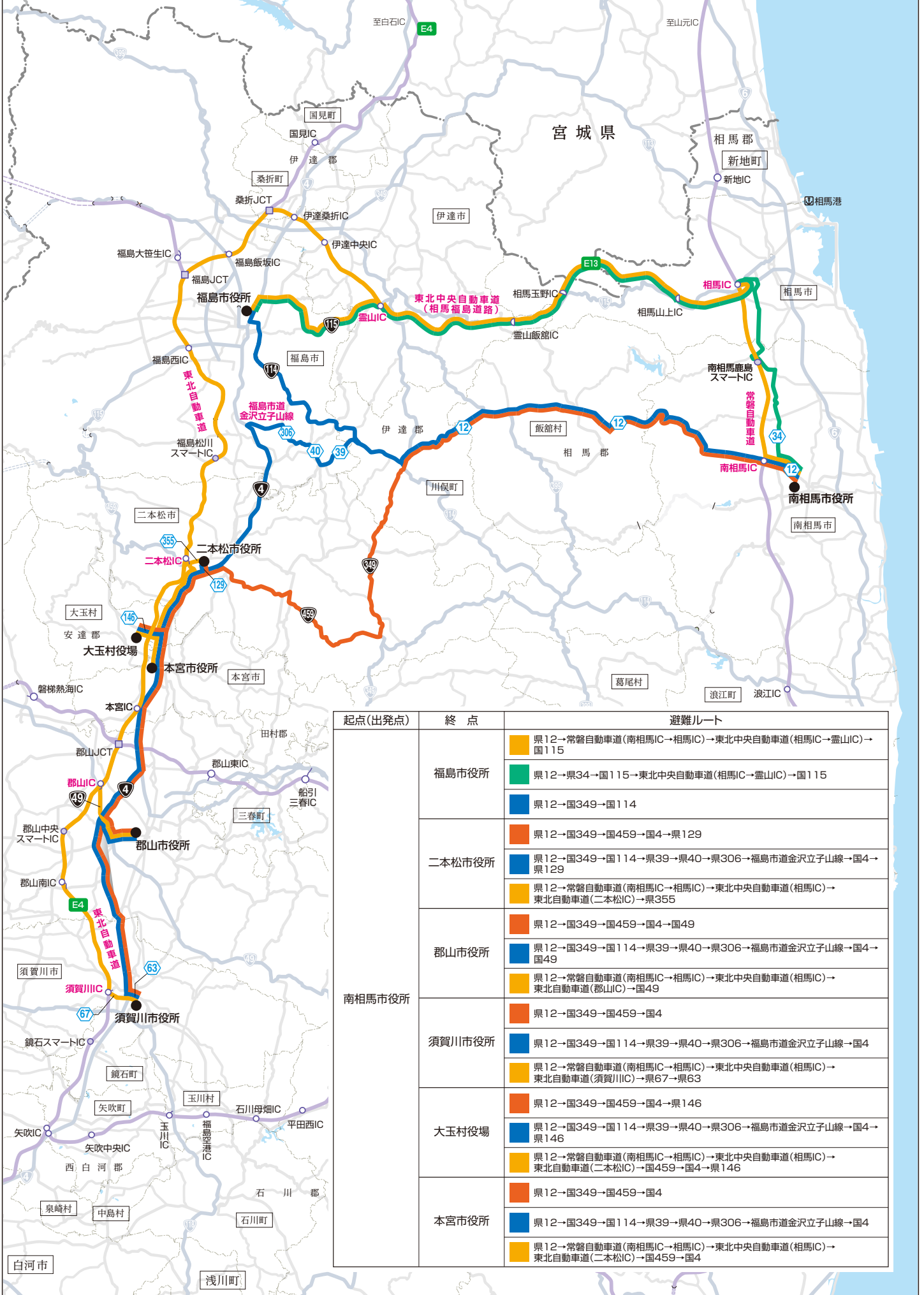
# 南相馬市 鹿島区→新地町、相馬市、伊達市



起点(出発点)	終点	避難ルート
新地町役場		県120→県268→県34→国115→常磐自動車道(相馬IC→新地IC)→国113→県273
		県120→県268→県34→県228→相馬市道中部579→相馬市道中部800→国113→県273
		県120→県268→県34→国115→県394→国6(※1)
相馬市役所		県120→県268→県34→国115
		県120→県268→県34→常磐自動車道(南相馬鹿島スマートIC→相馬IC)→国115
伊達市役所		国6(※1)→県394→国115
		県120→県268→県34→国115→東北中央自動車道(相馬IC→伊達中央IC)→県4
		県120→県268→県34→国115→東北中央自動車道(相馬IC→霊山IC)→国115→国349
		県120→県268→県34→国115→国349

※1 津波時は通行不可

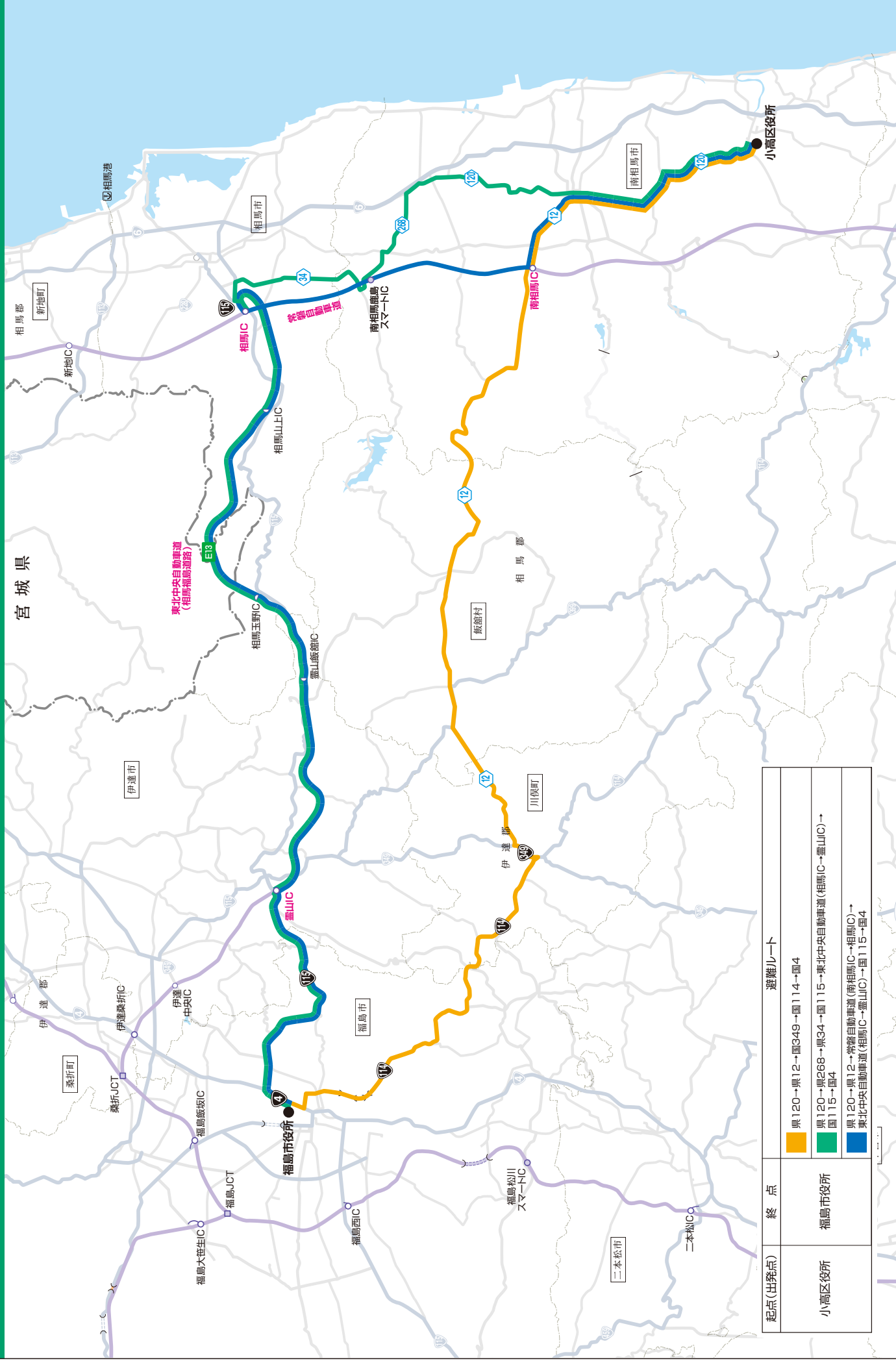
南相馬市 原町区→福島市、二本松市、郡山市、須賀川市、大玉村、本宮市



起点(出発点)	終点	避難ルート
福島市役所		<ul style="list-style-type: none"> <li>県12→常磐自動車道(南相馬IC→相馬IC)→東北中央自動車道(相馬IC→壺山IC)→国115</li> <li>県12→県34→国115→東北中央自動車道(相馬IC→壺山IC)→国115</li> <li>県12→国349→国114</li> </ul>
	二本松市役所	<ul style="list-style-type: none"> <li>県12→国349→国459→国4→県129</li> <li>県12→国349→国114→県39→県40→県306→福島市道金沢立子山線→国4→県129</li> <li>県12→常磐自動車道(南相馬IC→相馬IC)→東北中央自動車道(相馬IC)→東北自動車道(二本松IC)→県355</li> </ul>
	郡山市役所	<ul style="list-style-type: none"> <li>県12→国349→国459→国4→国49</li> <li>県12→国349→国114→県39→県40→県306→福島市道金沢立子山線→国4→国49</li> <li>県12→常磐自動車道(南相馬IC→相馬IC)→東北中央自動車道(相馬IC)→東北自動車道(郡山IC)→国49</li> </ul>
須賀川市役所		<ul style="list-style-type: none"> <li>県12→国349→国459→国4</li> <li>県12→国349→国114→県39→県40→県306→福島市道金沢立子山線→国4</li> </ul>
		<ul style="list-style-type: none"> <li>県12→常磐自動車道(南相馬IC→相馬IC)→東北中央自動車道(相馬IC)→東北自動車道(須賀川IC)→県67→県63</li> </ul>
大玉村役場		<ul style="list-style-type: none"> <li>県12→国349→国459→国4→県146</li> <li>県12→国349→国114→県39→県40→県306→福島市道金沢立子山線→国4→県146</li> <li>県12→常磐自動車道(南相馬IC→相馬IC)→東北中央自動車道(相馬IC)→東北自動車道(二本松IC)→国459→国4→県146</li> </ul>
本宮市役所		<ul style="list-style-type: none"> <li>県12→国349→国459→国4</li> <li>県12→国349→国114→県39→県40→県306→福島市道金沢立子山線→国4</li> </ul>
		<ul style="list-style-type: none"> <li>県12→常磐自動車道(南相馬IC→相馬IC)→東北中央自動車道(相馬IC)→東北自動車道(二本松IC)→国459→国4</li> </ul>



# 南相馬市 小高区→福島市



起点(出発点)	終 点	避 離 ル ー ト
小高区役所	福島市役所	<ul style="list-style-type: none"> <li>県120→県12→国349→国114→国4</li> <li>県120→県268→県34→国115→東北中央自動車道(相馬IC→霊山IC)→国115→国4</li> <li>県120→県12→常磐自動車道(南相馬IC→相馬IC)→東北中央自動車道(相馬IC→霊山IC)→国115→国4</li> </ul>

参考資料1－(3)一時集合場所一覧

令和5年4月1日現在

市町村名	対象行政区		施設名	所在地	備考
南相馬市	原町地区	国見町1	原町第一中学校	原町区南町3-23	
南相馬市	原町地区	国見町2			
南相馬市	原町地区	国見町3			
南相馬市	原町地区	南町1			
南相馬市	原町地区	南町2			
南相馬市	原町地区	南町3			
南相馬市	原町地区	南町4			
南相馬市	原町地区	国見町団地1			
南相馬市	原町地区	国見町団地2			
南相馬市	原町地区	橋本町1	原町第二小学校	原町区橋本町1-101	
南相馬市	原町地区	橋本町2			
南相馬市	原町地区	橋本町3			
南相馬市	原町地区	橋本町4			
南相馬市	原町地区	二見町1			
南相馬市	原町地区	二見町2			
南相馬市	原町地区	上町	原町第三小学校	原町区上町1-13	
南相馬市	原町地区	西町			
南相馬市	原町地区	三島町1	原町生涯学習センター	原町区小川町322-1	
南相馬市	原町地区	三島町2			
南相馬市	原町地区	北町1			
南相馬市	原町地区	北町2			
南相馬市	原町地区	小川町1			
南相馬市	原町地区	小川町2			
南相馬市	原町地区	本町1			
南相馬市	原町地区	本町2			
南相馬市	原町地区	本町3			
南相馬市	原町地区	本陣前1	ひばり生涯学習センター	原町区本陣前3-60-2	
南相馬市	原町地区	本陣前2			
南相馬市	原町地区	本陣前3			
南相馬市	原町地区	陣ヶ崎一			
南相馬市	原町地区	陣ヶ崎二			
南相馬市	原町地区	栄町1	原町第一小学校 原町第二小学校	原町区東町2-66 原町区橋本町1-101	
南相馬市	原町地区	栄町2			
南相馬市	原町地区	栄町3			

参考資料1－(3)一時集合場所一覧

令和5年4月1日現在

市町村名	対象行政区		施設名	所在地	備考
南相馬市	原町地区	旭町1	原町第一小学校 原町第二小学校	原町区東町2-66 原町区橋本町1-101	
南相馬市	原町地区	旭町2			
南相馬市	原町地区	大町1	原町第一小学校	原町区東町2-66	
南相馬市	原町地区	大町2			
南相馬市	原町地区	大町3			
南相馬市	原町地区	東町1			
南相馬市	原町地区	東町2			
南相馬市	原町地区	錦町1			
南相馬市	原町地区	錦町2			
南相馬市	原町地区	青葉町			
南相馬市	原町地区	桜井町1			
南相馬市	原町地区	桜井町2			
南相馬市	原町地区	高見町			
南相馬市	原町地区	日の出町			
南相馬市	原町地区	上洪佐			
南相馬市	大甕地区	北萱浜	北原集落センター 原町第二中学校	原町区北原字前谷地260 原町区桜井町1-152	
南相馬市	大甕地区	萱浜			
南相馬市	大甕地区	北原			
南相馬市	大甕地区	大甕上	大甕小学校	原町区大甕字鶴蒔8	
南相馬市	大甕地区	大甕下			
南相馬市	大甕地区	雫			
南相馬市	大甕地区	小浜			
南相馬市	大甕地区	江井	江井集落センター	原町区江井字南迫89-1	
南相馬市	大甕地区	下江井	下江井集落センター	原町区下江井字台31	
南相馬市	大甕地区	小沢			
南相馬市	大甕地区	堤谷	堤谷公会堂	原町区堤谷根田207-2	
南相馬市	太田地区	高1	高構造改善センター 原町第三中学校	原町区高字板ノ上114-1 原町区下太田字川内前12-2	
南相馬市	太田地区	下太田			
南相馬市	太田地区	高2			
南相馬市	太田地区	益田	太田生涯学習センター	原町区益田字塩釜26	
南相馬市	太田地区	牛来	牛来公会堂	原町区牛来字島崎16-1	
南相馬市	太田地区	牛来団地			
南相馬市	太田地区	中太田	中太田公会堂 上太田公会堂	原町区中太田字館腰89 原町区上太田字上ノ内327	
南相馬市	太田地区	上太田			
南相馬市	太田地区	矢川原	矢川原公会堂 片倉公会堂	原町区矢川原字堂ノ前208-3 原町区片倉字片倉125-12	
南相馬市	太田地区	片倉			

参考資料1－(3)一時集合場所一覧

令和5年4月1日現在

市町村名	対象行政区		施設名	所在地	備考
南相馬市	太田地区	小木迫	小木迫生活改善センター 鶴谷生活改善センター	原町区小木迫字薄畑119-4	
南相馬市	太田地区	鶴谷		原町区鶴谷字西田9-3	
南相馬市	原町地区	仲町1	石神第二小学校	原町区大木戸字西原1	
南相馬市	原町地区	仲町2			
南相馬市	原町地区	仲町3			
南相馬市	石神南地区	雲雀ヶ原1			
南相馬市	石神南地区	雲雀ヶ原2西			
南相馬市	石神南地区	雲雀ヶ原2東			
南相馬市	石神南地区	雲雀ヶ原3			
南相馬市	石神南地区	大木戸1			
南相馬市	石神南地区	大木戸2			
南相馬市	石神南地区	押釜			
南相馬市	石神南地区	馬場			馬場公会堂
南相馬市	石神南地区	牛越	石神中学校	原町区石神字北畑47-1	
南相馬市	石神南地区	石神			
南相馬市	石神北地区	高倉	高倉公会堂	原町区高倉字神前46-2	
南相馬市	石神北地区	大谷	大谷生活改善センター	原町区大谷字北向116-1	
南相馬市	石神北地区	大原	大原公会堂	原町区大原字台畑29-1	
南相馬市	石神北地区	深野	深野公会堂	原町区深野字中川原168-4	
南相馬市	石神北地区	長野	石神第一小学校	原町区北長野字北原田288	
南相馬市	石神北地区	北長野			
南相馬市	石神北地区	信田沢			
南相馬市	石神北地区	北新田	北新田集落センター	原町区北新田字諏訪232-1	
南相馬市	高平地区	上北高平1	上北高平一集落センター 上北高平第二集落センター 上北高平三公会堂	原町区上北高平字東高松659	
南相馬市	高平地区	上北高平2		原町区上北高平字京塚593	
南相馬市	高平地区	上北高平3		原町区上北高平字高松369	
南相馬市	高平地区	上高平1	上高平一集落センター 上高平二公会堂	原町区上高平字宮後332	
南相馬市	高平地区	上高平2		原町区上高平字柳町221-3	
南相馬市	高平地区	下高平	高平小学校	原町区下北高平字古館22	
南相馬市	高平地区	下北高平			
南相馬市	高平地区	泉			
南相馬市	高平地区	北泉			
南相馬市	高平地区	金沢	金沢公会堂	原町区金沢字鳥井沢69-3	

参考資料1－(3)一時集合場所一覧

令和5年4月1日現在

市町村名	対象行政区		施設名	所在地	備考
南相馬市	鹿島地区	新町	鹿島保健センター	鹿島区西町三丁目2	
南相馬市	鹿島地区	西町			
南相馬市	鹿島地区	一区			
南相馬市	鹿島地区	二区			
南相馬市	鹿島地区	三区			
南相馬市	鹿島地区	四区			
南相馬市	鹿島地区	台田中			
南相馬市	鹿島地区	北右田			
南相馬市	真野地区	上寺内	鹿島中学校	鹿島区寺内字落合28	
南相馬市	真野地区	大谷地			
南相馬市	真野地区	寺内	寺内公会堂	鹿島区寺内字西館24-1	
南相馬市	真野地区	三里			
南相馬市	真野地区	西川原団地			
南相馬市	真野地区	塩崎	塩崎公会堂	鹿島区塩崎字戸屋前44-1	
南相馬市	真野地区	川子	川子公会堂	鹿島区川子字森山23-1	
南相馬市	真野地区	大内	鹿島生涯学習センター	鹿島区寺内字迎田22-1	
南相馬市	真野地区	烏崎			
南相馬市	真野地区	小島田			
南相馬市	真野地区	江垂	江垂公会堂	鹿島区江垂字榎町13	
南相馬市	八沢地区	北海老	北海老公会堂	鹿島区北海老字反畑62	
南相馬市	八沢地区	南海老			
南相馬市	八沢地区	北屋形	北屋形公会堂	鹿島区北屋形字田野入88-2	
南相馬市	八沢地区	南屋形	南屋形公会堂	鹿島区南屋形字松本63	
南相馬市	八沢地区	南柚木	南柚木公会堂	鹿島区南柚木字水神下42	
南相馬市	八沢地区	永田	永田公会堂	鹿島区永田字永田54	
南相馬市	八沢地区	永渡	永渡公民館	鹿島区永渡字西永渡102	
南相馬市	上真野地区	上栃窪	上栃窪公会堂	鹿島区上栃窪字宮後6-2	
南相馬市	上真野地区	栃窪	栃窪公会堂	鹿島区栃窪字風呂東1	
南相馬市	上真野地区	御山	御山公会堂	鹿島区御山字西御山57	
南相馬市	上真野地区	白坂	前川原体育館	鹿島区角川原前川原69-1	
南相馬市	上真野地区	角川原			
南相馬市	上真野地区	横手	横手公会堂	鹿島区横手字北ノ内39-3	
南相馬市	上真野地区	山下	上真野小学校	鹿島区浮田字一丁田81	
南相馬市	上真野地区	車川			
南相馬市	上真野地区	浮田			
南相馬市	上真野地区	岡和田	岡和田公会堂	鹿島区岡和田字沢田2	
南相馬市	上真野地区	牛河内	牛河内公会堂	鹿島区牛河内字与手五郎内261-1	

参考資料1－(3)一時集合場所一覧

令和5年4月1日現在

市町村名	対象行政区		施設名	所在地	備考
南相馬市	上真野地区	小山田	小山田公会堂	鹿島区小山田字戸ノ内123-3	
南相馬市	上真野地区	小池	西部コミュニティセンター	鹿島区小池字原畑59	
南相馬市	上真野地区	檜原	檜原公会堂	鹿島区檜原字竹花25-1	
南相馬市	中部地区	一区	小高小学校	小高区関場1-77-1	
南相馬市	中部地区	二区			
南相馬市	中部地区	三区			
南相馬市	中部地区	小高			
南相馬市	中部地区	片草			
南相馬市	中部地区	吉名	小高中学校	小高区吉名字中坪1	
南相馬市	中部地区	岡田			
南相馬市	東部地区	泉沢			
南相馬市	中部地区	四区	浮舟文化会館 小高交流センター	小高区本町二丁目89-1 小高区本町二丁目28番地	
南相馬市	中部地区	五区			
南相馬市	中部地区	川原田			
南相馬市	中部地区	大井			
南相馬市	中部地区	塚原			
南相馬市	西部地区	飯崎	(旧)小高就業改善センター	小高区飯崎字北原125	
南相馬市	西部地区	角間沢			
南相馬市	西部地区	小谷			
南相馬市	西部地区	摩辰			
南相馬市	西部地区	金谷			
南相馬市	西部地区	川房			
南相馬市	西部地区	大田和			
南相馬市	西部地区	小屋木			
南相馬市	西部地区	南鳩原	(旧)鳩原小学校	小高区南鳩原字西畑76番1	
南相馬市	西部地区	北鳩原			
南相馬市	西部地区	羽倉			
南相馬市	西部地区	大富			

参考資料1－(3)一時集合場所一覽

令和5年4月1日現在

市町村名	対象行政区		施設名	所在地	備考
南相馬市	東部地区	女場	(旧)福浦小学校	小高区蛭沢字藤沼50番1	
南相馬市	東部地区	角部内			
南相馬市	東部地区	上蛭沢			
南相馬市	東部地区	下蛭沢			
南相馬市	東部地区	行津			
南相馬市	東部地区	上浦			
南相馬市	東部地区	神山			
南相馬市	東部地区	上耳谷			
南相馬市	東部地区	下耳谷			
南相馬市	東部地区	福岡			
南相馬市	東部地区	村上			
南相馬市	東部地区	浦尻	浦尻公会堂	小高区浦尻字北原72-1	
南相馬市	東部地区	下浦			
南相馬市	東部地区	井田川			

## 参考資料1

### 関係市町村別資料 (川俣町)

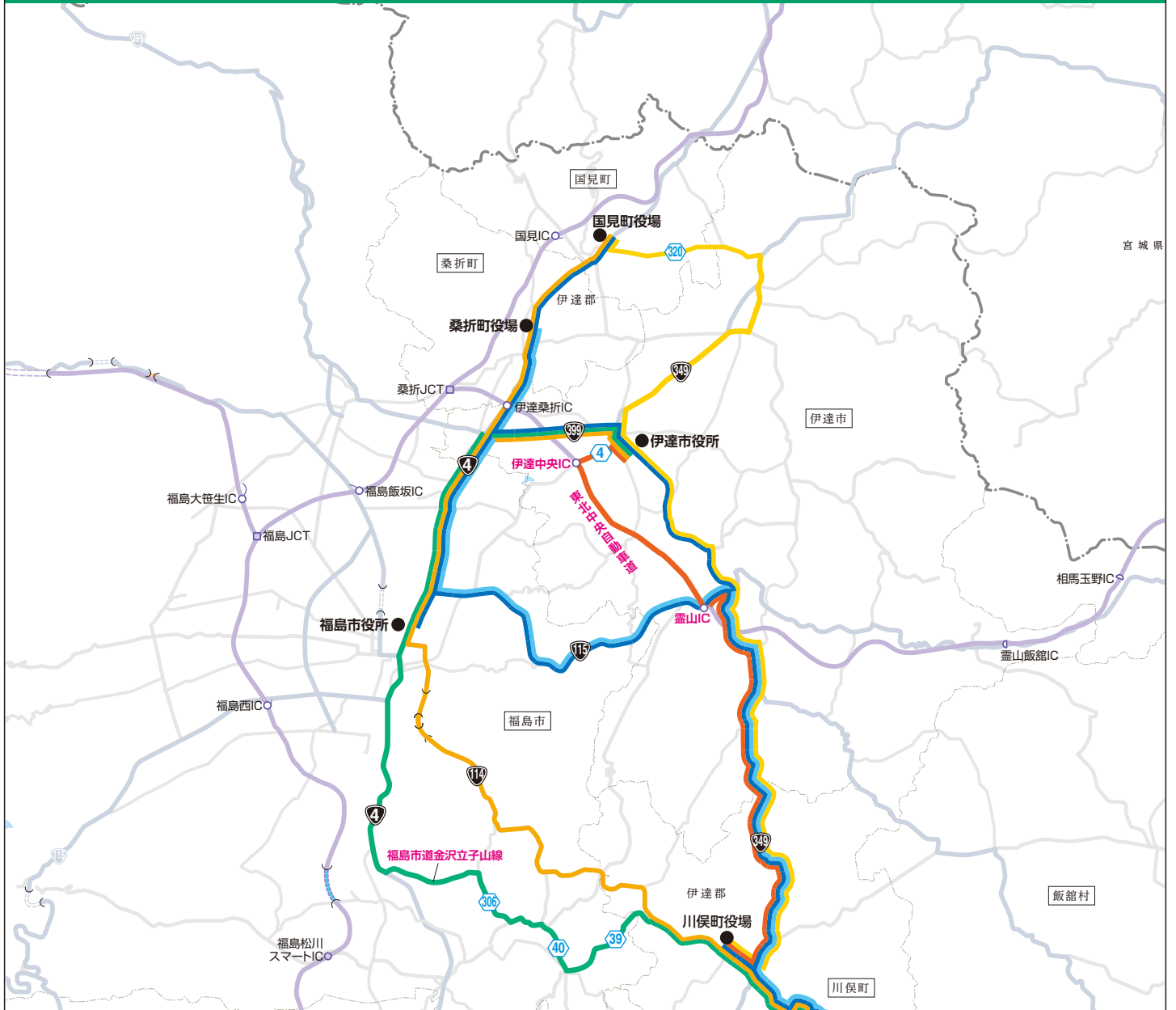
- 参考資料1－(1)避難先市町村一覧
- 参考資料1－(2)避難ルート図
- 参考資料1－(3)一時集合場所一覧





川俣町	秋山	540	国見町	<ul style="list-style-type: none"> <li>・親月台文化センター</li> <li>・上野台運動公園</li> <li>・国見小学校</li> <li>・森江野町民センター</li> <li>・国見東部高齢者等活性化センター</li> <li>・国北中学校</li> <li>・小坂農村総合管理センター</li> <li>・大木戸ふれあいセンター</li> </ul>	川俣町役場	国見町役場	国349→国399→国4
	小島	570					国114→国4
	飯坂	1,280					国349→国320
	小計	2,390					
川俣町	大綱木	260	伊達市	<ul style="list-style-type: none"> <li>・梁川体育館</li> <li>・梁川福祉会館</li> <li>・堰本小学校</li> <li>・堰本地区交流館</li> <li>・梁川寿健康センター</li> </ul>	小綱木公民館	伊達市役所	国114→国349 国114→国4→国399
	小綱木	510		<ul style="list-style-type: none"> <li>・保原小学校</li> <li>・保原ふれあいセンター</li> <li>・保原第2体育館</li> </ul>			国114→国39→国40→国306→福島市道金沢立子山線→国4→国399
	小計	770		<ul style="list-style-type: none"> <li>◎町民体育館</li> <li>・醸芳幼稚園</li> <li>・伊達崎小学校</li> <li>・睦合小学校</li> <li>・半田醸芳小学校</li> <li>・醸芳小学校</li> </ul>	山木屋公民館	桑折町役場	国114→国349→国399→国4 国114→国4 国114→国349→国115→国4
	山木屋	320	桑折町				
川俣町計		12,720					

# 川俣町→福島市、伊達市、国見町、桑折町



起点(出発点)	終 点	避難ルート
川俣町役場	福島市役所	国114
		国114→県39→県40→県306 →福島市道金沢立子山線→国4
		国114→国349→国115
	伊達市役所	国349
		国349→国115→ 東北中央自動車道(霊山IC→伊達中央IC)→県4
		国114→国4→国399
国見町役場	国349→国399→国4	
	国114→国4 国349→県320	
小綱木公民館	伊達市役所	国114→国349
		国114→国4→国399
		国114→県39→県40→県306 →福島市道金沢立子山線→国4→国399
山木屋公民館	桑折町役場	国114→国349→国399→国4
		国114→国4
		国114→国349→国115→国4

# 参考資料1－(3)一時集合場所一覧

令和5年4月1日現在

市町村名	対象行政区	施設名	所在地	備考
川俣町	川俣	川俣町役場	字五百田30	
川俣町	川俣	かわまた認定こども園	字川原田46	
川俣町	川俣	いきいき荘	字川原田19-2	
川俣町	川俣	大作集会所	字大作9-1	
川俣町	川俣	瓦町コミュニティ消防センター	字瓦町24	
川俣町	川俣	(旧)すみよし保育園	字五百田21-1	
川俣町	川俣	川俣町商工会	字八反田23	
川俣町	川俣	中央公民館	字樋ノ口11	
川俣町	川俣	保健センター	字樋ノ口12	
川俣町	川俣	川俣中学校	字宮ノ脇14	
川俣町	川俣	川俣小学校	字宮前36	
川俣町	川俣	本町コミュニティ消防センター	字中島6-21	
川俣町	鶴沢	(旧)富田幼稚園	鶴沢字笛田25-4	
川俣町	鶴沢	(旧)富田小学校	鶴沢字林山18	
川俣町	鶴沢	からりこ館	鶴沢字東13-1	
川俣町	鶴沢	鶴沢公民館	鶴沢字学校前3-1	
川俣町	小神	小神公民館	小神字曾利田3-1	
川俣町	小神	小神コミュニティ消防センター	小神字曾利田4-1	
川俣町	東福沢	川俣町体育館	東福沢字万所内山2-3	
川俣町	東福沢	川俣町合宿所	東福沢字万所内山2-4	
川俣町	東福沢	福沢多目的集会所	東福沢字一反田111	
川俣町	東福沢	上中コミュニティ消防センター	東福沢字杉ノ内15-1	
川俣町	東福沢	東福沢消防コミュニティセンター	東福沢字糠戸内8-1	
川俣町	西福沢	羽山の森美術館	西福沢字山柵内20	
川俣町	西福沢	福沢公民館	西福沢字松川木2-1	

参考資料1－(3)一時集合場所一覧

令和5年4月1日現在

市町村名	対象行政区	施設名	所在地	備考
川俣町	西福沢	西方コミュニティ消防センター	西福沢字白子田3-1	
川俣町	西福沢	栗和田コミュニティ消防センター	西福沢字北ノ入84-2	
川俣町	羽田	(旧)福田小学校	羽田字山ノ坊15	
川俣町	羽田	福田公民館	羽田字姥作6	
川俣町	羽田	羽田上組コミュニティ消防センター	羽田字卵塔久保14-3	
川俣町	秋山	秋山集会所	秋山字仲田2-1	
川俣町	秋山	芦沼田コミュニティ消防センター	秋山字柳田6-1	
川俣町	秋山	秋山上東コミュニティ消防センター	秋山字岩田3-1	
川俣町	小島	おじまふるさと交流館	小島字町畑12	
川俣町	小島	小島公民館	小島字町畑8-1	
川俣町	小島	小島コミュニティ消防センター	小島字風呂ヶ前8	
川俣町	小島	小島田代コミュニティ消防センター	小島字田代前9-1	
川俣町	飯坂	(旧)飯坂小学校	飯坂字南古堂道内5	
川俣町	飯坂	飯坂公民館	飯坂字南古堂道内4-1	
川俣町	飯坂	飯坂コミュニティ消防センター	飯坂字橋本20-7	
川俣町	飯坂	下戸集会所	飯坂字エミ堂3-5	
川俣町	大綱木	大綱木下組集会所	大綱木字大小町10-4	
川俣町	小綱木	小綱木公民館	小綱木字脇11	
川俣町	小綱木	小綱木コミュニティ消防センター	小綱木字岩下6-1	
川俣町	小綱木	仲田多目的集会所	小綱木字仲田11-3	
川俣町	山木屋	山木屋公民館	山木屋字小塚5-8	
川俣町	山木屋	山木屋診療所	山木屋字大清水2	
川俣町	山木屋	山木屋小中学校	山木屋字小塚山9-1	
川俣町	山木屋	山木屋四区コミュニティ消防センター	山木屋字世戸四山11-3	
川俣町	山木屋	山木屋乙八区コミュニティ消防センター	山木屋字坂下19-3	

## 参考資料1

### 関係市町村別資料 (広野町)

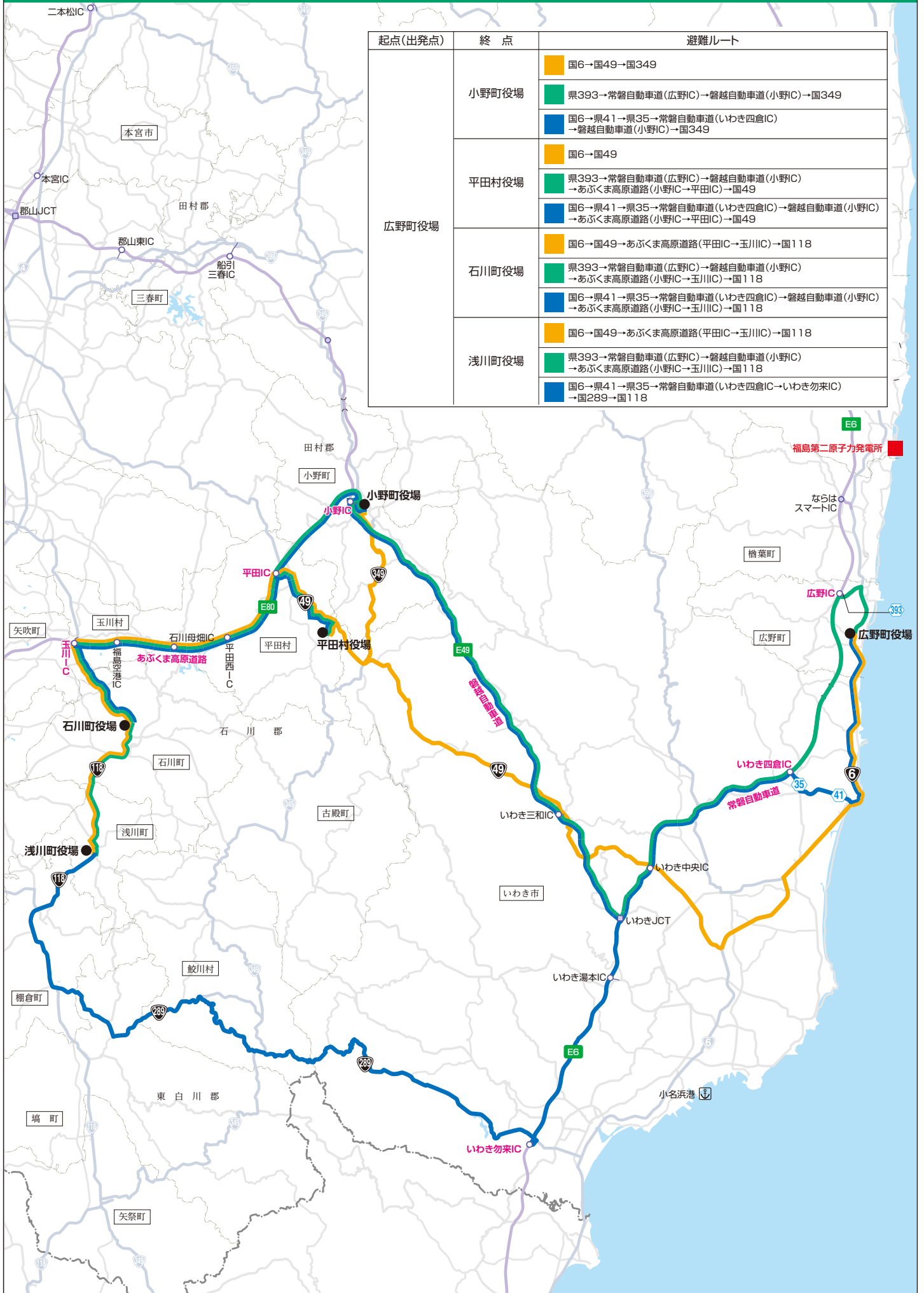
- 参考資料1－(1)避難先市町村一覧
- 参考資料1－(2)避難ルート図
- 参考資料1－(3)一時集合場所一覧

参考資料1－(1)避難先市町村一覧

市町村名	地区名	対象人口	避難先市町村名	避難施設(・)又は避難中継所(◎)	主な避難ルート	
					起点	終点
広野町	第1行政区	458	小野町	<ul style="list-style-type: none"> <li>・小野町民体育館</li> <li>・小野高等学校</li> <li>・小野小学校</li> <li>・小野中学校</li> <li>・小野町多目的研修集会施設</li> </ul>	広野町役場	国6→国49→国349
	第2行政区	76				
	第3行政区	171				
	第4行政区	197				
	第5行政区	142				
	第6行政区	184				
	第7行政区	79				
	第8行政区	100				
	第9行政区	225				
	第10行政区	10				
	第22行政区	112				
	小計	1,754				
	第12行政区	16	平田村	<ul style="list-style-type: none"> <li>・旧小平中学校</li> <li>・小平小学校</li> <li>・小平老人福祉センター</li> </ul>	広野町役場	国6→国49 国393→常磐自動車道(広野IC)→磐越自動車道(小野IC)→あぶくま高原道(小野IC)→平田IC)→国49
	第13行政区	162				
	第14行政区	313				
	小計	491				
	第15行政区	221	石川町	<ul style="list-style-type: none"> <li>・総合体育館</li> <li>・石川高等学校</li> <li>・母畑自治センター</li> <li>・野木沢自治センター</li> <li>・野木沢小学校</li> <li>・旧母畑小学校</li> <li>・母畑レークサイドセンター</li> <li>・石川中学校体育館</li> </ul>	広野町役場	国6→国49→あぶくま高原道(平田IC→玉川IC)→国118 国393→常磐自動車道(広野IC)→磐越自動車道(小野IC)→あぶくま高原道(小野IC)→玉川IC)→国118
	第16行政区	231				
	第17行政区	84				
	第18行政区	836				
	第19行政区	132				
	第23行政区	326				
第24行政区	186					
小計	2,016					
第20行政区	0	浅川町	<ul style="list-style-type: none"> <li>◎浅川町武道館</li> <li>・浅川小学校</li> <li>・旧山白石小学校</li> <li>・浅川中学校</li> <li>・浅川集会センター</li> <li>・あさかわこども園</li> <li>・染集会所</li> <li>・滝ノ台交流センター</li> <li>・山白石多目的研修センター</li> <li>・浅川町保健センター</li> <li>・浅川町地域福祉センター</li> </ul>	広野町役場	国6→国49→あぶくま高原道(平田IC→玉川IC)→国118 国393→常磐自動車道(広野IC)→磐越自動車道(小野IC)→あぶくま高原道(小野IC)→玉川IC)→国118	
第21行政区	428					
第25行政区	123					
第26行政区	335					
第11行政区	261					
第30行政区	1,147					
小計	1,147					
広野町計		5,408				

# 広野町→小野町、平田村、石川町、浅川町

起点(出発点)	終 点	避難ルート
広野町役場	小野町役場	国6→国49→国349
		県393→常磐自動車道(広野IC)→磐越自動車道(小野IC)→国349
		国6→県41→県35→常磐自動車道(いわき四倉IC)→磐越自動車道(小野IC)→国349
	平田村役場	国6→国49
		県393→常磐自動車道(広野IC)→磐越自動車道(小野IC)→あぶくま高原道路(小野IC→平田IC)→国49
		国6→県41→県35→常磐自動車道(いわき四倉IC)→磐越自動車道(小野IC)→あぶくま高原道路(小野IC→平田IC)→国49
	石川町役場	国6→国49→あぶくま高原道路(平田IC→玉川IC)→国118
		県393→常磐自動車道(広野IC)→磐越自動車道(小野IC)→あぶくま高原道路(小野IC→玉川IC)→国118
		国6→県41→県35→常磐自動車道(いわき四倉IC)→磐越自動車道(小野IC)→あぶくま高原道路(小野IC→玉川IC)→国118
	浅川町役場	国6→国49→あぶくま高原道路(平田IC→玉川IC)→国118
		県393→常磐自動車道(広野IC)→磐越自動車道(小野IC)→あぶくま高原道路(小野IC→玉川IC)→国118
		国6→県41→県35→常磐自動車道(いわき四倉IC)→いわき勿来IC)→国289→国118





## 参考資料1－(3)一時集合場所一覧

令和5年4月1日現在

市町村名	対象行政区	施設名	所在地	備考
広野町	全域	広野町立広野小学校	広野町中央台三目1番地	

## 参考資料1

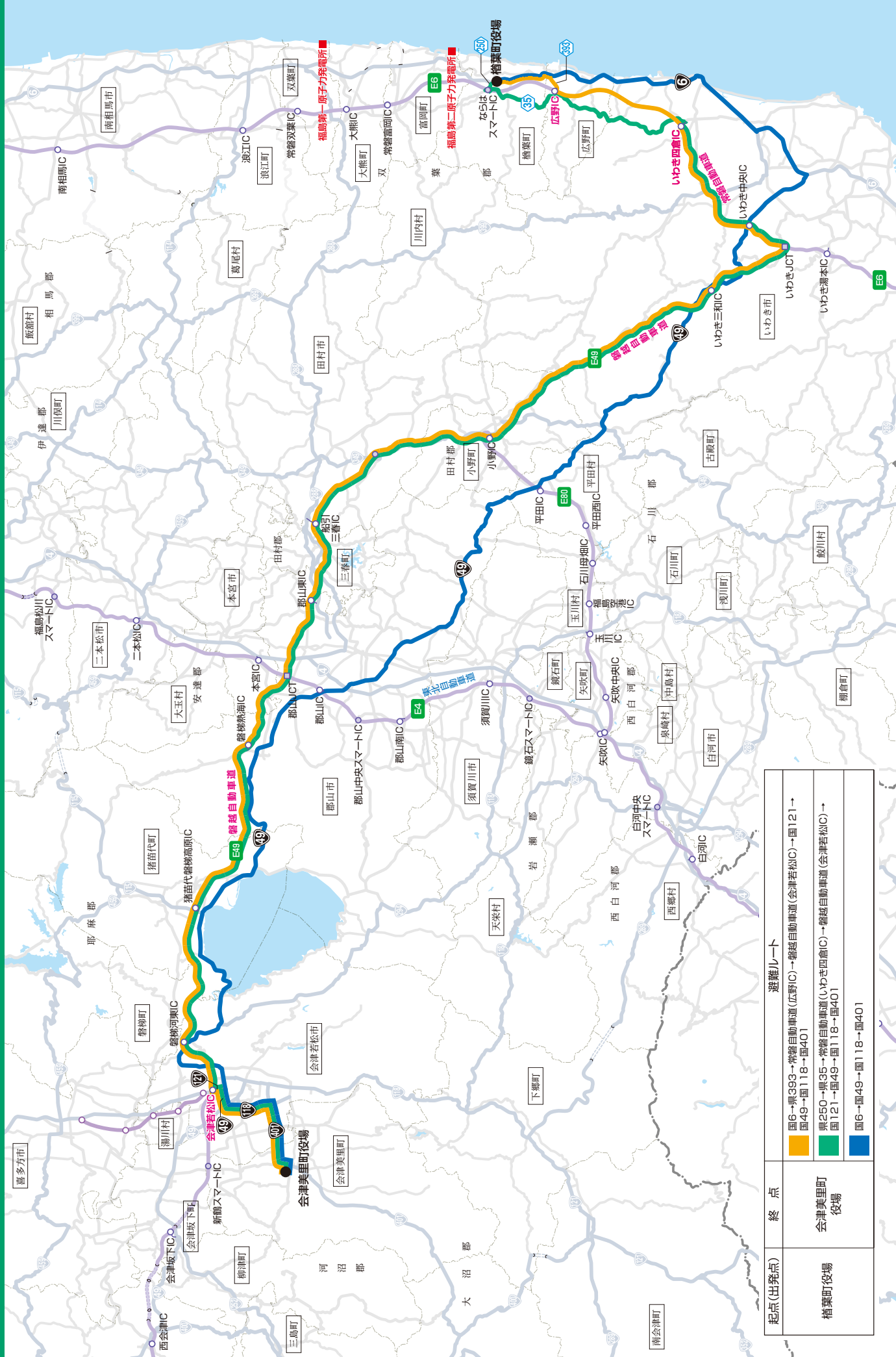
### 関係市町村別資料 (檜葉町)

- 参考資料1－(1)避難先市町村一覧
- 参考資料1－(2)避難ルート図
- 参考資料1－(3)一時集合場所一覧

参考資料1-(1)避難先市町村一覧

市町村名	地区名	対象人口	避難先市町村名	避難施設(・)又は避難中継所(◎)	主な避難ルート			
					起点	終点		
檜葉町	営団 繁岡 松館 下井出 下繁岡 波倉 乙次郎 上繁岡 上井出	2,010	会津美里町	◎高田体育館 ・会津美里町複合文化施設 ・高田小学校 ・高田中学校 ・ふれあいセンターあやめ荘 ・会津西陵高等学校 ・宮川生涯学習センター ・旧藤川小学校 ・本郷生涯学習センター ・本郷第二体育館 ・本郷小学校 ・本郷中学校 ・宮川小学校 ・新鶴体育館 ・新鶴小学校 ・新鶴中学校 ・新鶴高齢者福祉センター	檜葉町役場	国6→県393→常磐自動車道(広野IC)→磐越自動車道(会津若松IC)→国121→国49→国118→国401		
	大谷 上小湍 女平 北田	1,540					会津美里町 役場	県250→県35→常磐自動車道(いわき四倉IC)→磐越自動車道(会津若松IC)→国121→国49→国118→国401
	山田浜 下小湍 前原 山田岡 大坂	1,450					国6→国49→国118→国401	
檜葉町計		5,000						

# 榑葉町 → 会津美里町



起点(出発点)	終点	避避ルート
榑葉町役場	会津美里町役場	<ul style="list-style-type: none"> <li>国6 → 県393 → 常磐自動車道(広野IC) → 磐越自動車道(会津若松IC) → 国121 → 国49 → 国118 → 国401</li> <li> <ul style="list-style-type: none"> <li>県250 → 国35 → 常磐自動車道(いわき四倉IC) → 磐越自動車道(会津若松IC) → 国121 → 国49 → 国118 → 国401</li> </ul> </li> <li>国6 → 国49 → 国118 → 国401</li> </ul>

# 参考資料1－(3)一時集合場所一覧

令和5年4月1日現在

市町村名	対象行政区	施設名	所在地	備考
檜葉町	全域	ならはスカイアリーナ	檜葉町大字大谷字上ノ原16	
檜葉町	全域	檜葉小学校	檜葉町大字下小埜字麦入31	
檜葉町	全域	多機能拠点防災エリア	檜葉町大字山田岡字小堤 地内	整備中。令和7年度供用開始予定

## 参考資料1

### 関係市町村別資料 (富岡町)

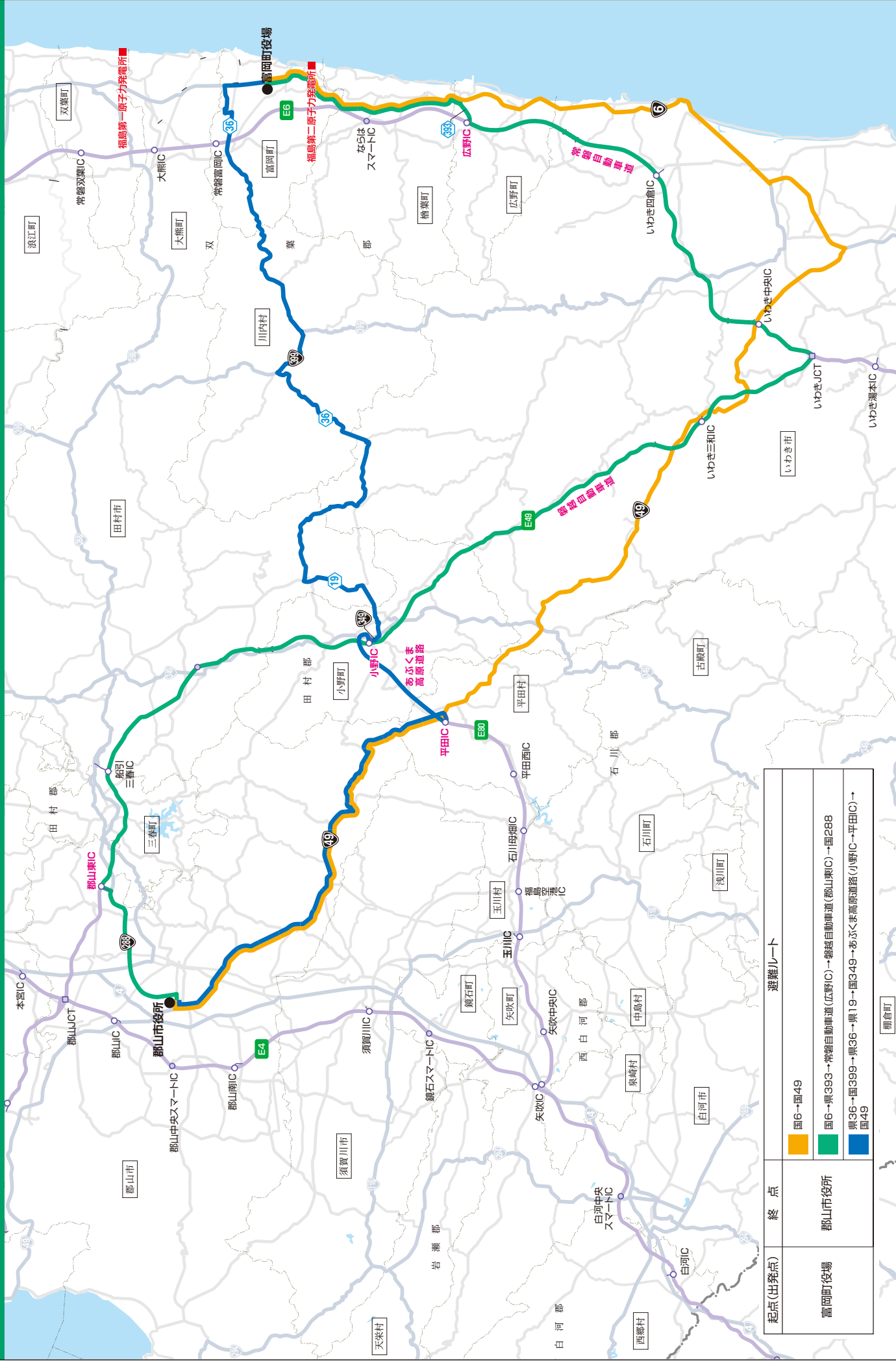
- 参考資料1－(1)避難先市町村一覧
- 参考資料1－(2)避難ルート図
- 参考資料1－(3)一時集合場所一覧

参考資料1-1(1)避難先市町村一覧

市町村名	地区名	対象人口	避難先市町村名	避難施設(・)又は避難中継所(◎)	主な避難ルート※1		
					起点	終点	
富岡町	杉内	50	郡山市	◎ヨーク開成山スタジアム ・労働福祉会館 ・芳賀地域公民館 ・久留米地域公民館 ・郡山商業高校  ◎ミューカルがくと館 ・男女共同参画センター ・障害者福祉センター ・桑野地域公民館  ◎総合福祉センター ・郡山ヒロセ開成山陸上競技場 ・あさか開成高等学校 ・郡山北工業高等学校  ◎安積高等学校 ・桃見台地域公民館 ・富田公民館 ・富田東地域公民館	1F発災の場合	国6→国49	
	仲町	60				国6→国393→常磐自動車道(広野IC)→磐越自動車道(郡山東IC)→国288	
	高津戸	70				国6→国399→県36→県19→国349→あぶくま高原道路(小野IC)→平田IC)→国49	
	下千里	70				2F発災の場合	国6→国114→国349→国459→国4
	大菅	10					国6→国288
	夜の森駅前北	10					県112→県36→常磐自動車道(常磐富岡IC→南相馬IC)→県12→国349→国459→国4
	夜の森駅前南	20					
	新町	80					
	新夜ノ森	60					
	赤木	20					
	上本町	40					
	王塚	360					
	本町	180					
	岩井戸	30					
	清水	150					
	上郡	50					
	太田	20					
	下郡山	50					
	毛萱	0					
	仏浜	0					
駅前	30						
西原	250						
中央	460						
栄町	100						
小浜	390						
深谷	0						
小良ヶ浜	0						
富岡町計		2,560					

※1 福島第一原子力発電所及び福島第二原子力発電所が同時発災した場合は、原子力発電所の状況や計測された空間放射線量により安全なルートを選択する。

# 富岡町→郡山市 (福島第一原子力発電所発災の場合)

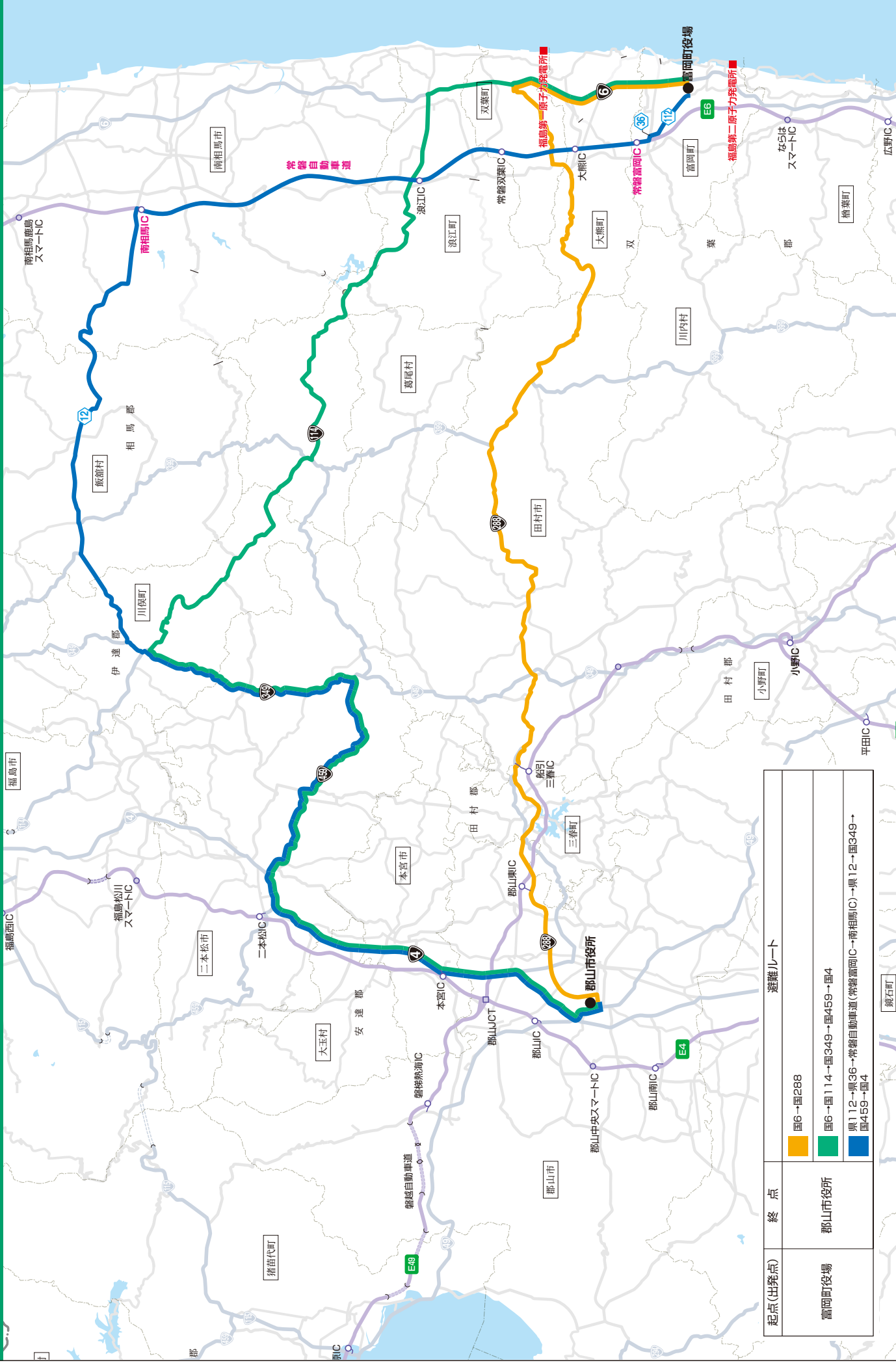


起点(出発点)	終点	避難ルート
富岡町(役場)	郡山市役所	<div style="display: flex; align-items: center;"> <div style="width: 15px; height: 15px; background-color: yellow; margin-right: 5px;"></div> <span>国6→国49</span> </div>
	郡山市役所	<div style="display: flex; align-items: center;"> <div style="width: 15px; height: 15px; background-color: green; margin-right: 5px;"></div> <span>国6→県393→常磐自動車道(広野IC)→磐越自動車道(郡山東IC)→国288</span> </div>
	郡山市役所	<div style="display: flex; align-items: center;"> <div style="width: 15px; height: 15px; background-color: blue; margin-right: 5px;"></div> <span>県36→国399→県36→県19→国349→あぶくま高原道路(小野IC→平田IC)→国49</span> </div>

郡山市役所



# 富岡町→郡山市 (福島第二原子力発電所発災の場合)



起点(出発点)	終点	避難ルート
富岡町役場	郡山市役所	<ul style="list-style-type: none"> <li>国C→国288</li> <li>国C→国114→国349→国459→国4</li> <li>県112→県36→常磐自動車道(常磐富岡IC→南相馬IC)→県12→国349→国459→国4</li> </ul>
	郡山市	
	郡山市役所	

# 参考資料1－(3)一時集合場所一覧

令和5年4月1日現在

市町村名	対象行政区	施設名	所在地	備考
富岡町	全域	富岡町文化交流センター「学びの森」	富岡町大字本岡字王塚622-1	

## 参考資料1

### 関係市町村別資料 (川内村)

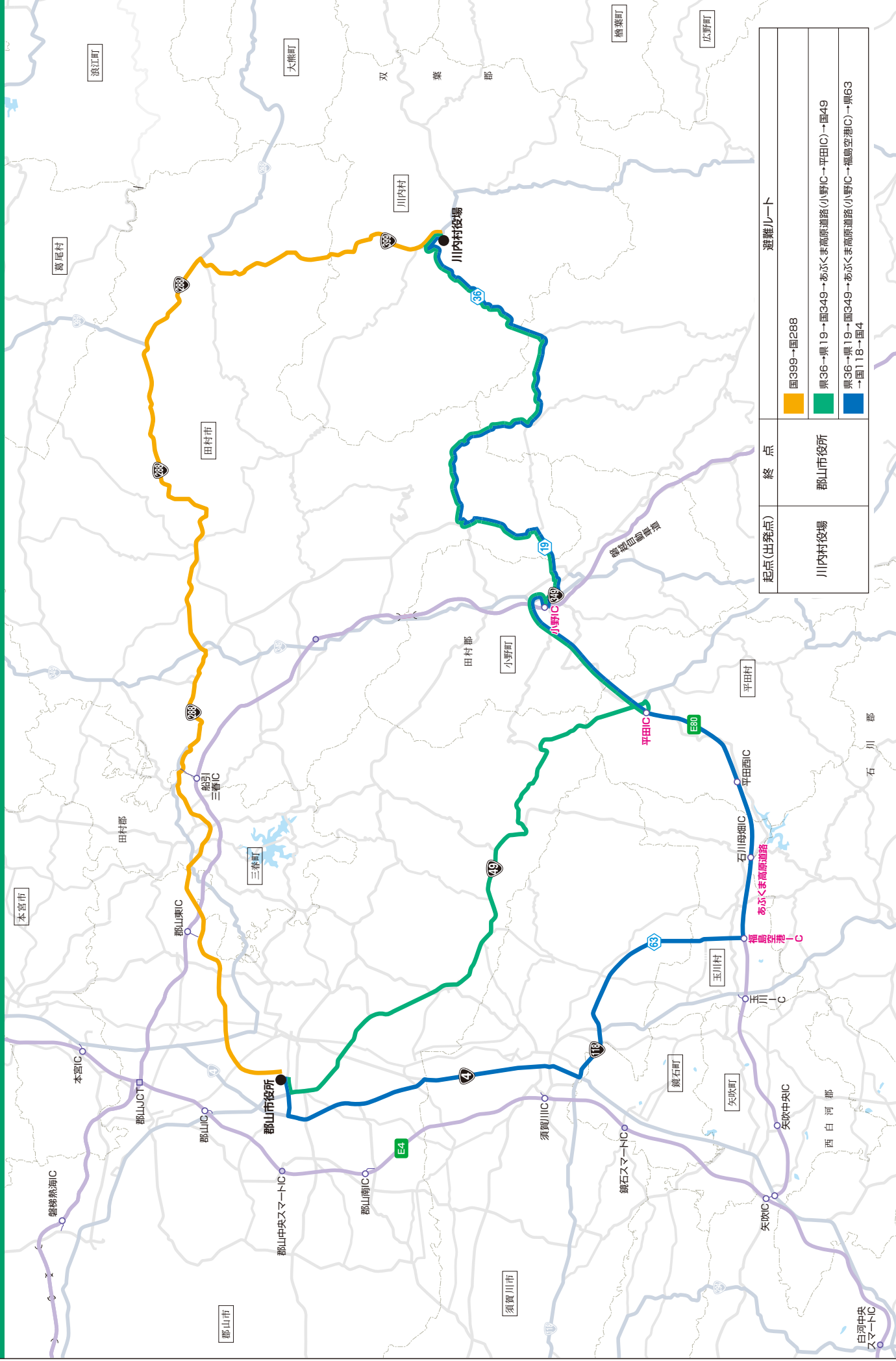
- 参考資料1－(1)避難先市町村一覧
- 参考資料1－(2)避難ルート図
- 参考資料1－(3)一時集合場所一覧

参考資料1－(1)避難先市町村一覧

市町村名	地区名	対象人口	避難先市町村名	避難施設(・)又は避難中継所(◎)	主な避難ルート		
					起点	終点	
川内村	第1行政区	350	郡山市	<ul style="list-style-type: none"> <li>・ビックパレットふくしま</li> <li>・安積中学校</li> <li>・永盛小学校</li> <li>・安積公民館安積分室</li> </ul>	川内村役場	郡山市役所	国399→国288
	第2行政区	230					県36(※1)→県19→国349→あぶくま高原道路(小野IC→平田IC)→国49
	第3行政区	510					
	第4行政区	200					
	第5行政区	470					
	第6行政区	240					
	第7行政区	230					
	第8行政区	170					
川内村計		2,400					県36(※1)→県19→国349→あぶくま高原道路(小野IC→福島空港IC)→県63→国118→国4

※1 ルートの一部に大型車両のすれ違い困難な区間あり。

# 川内村→郡山市



# 参考資料1－(3)一時集合場所一覧

令和5年4月1日現在

市町村名	対象行政区	施設名	所在地	備考
川内村	第1行政区	第1区集会所	川内村大字上川内字前谷地161-1	
川内村	第2行政区	第2区集会所	川内村大字上川内字関場28-1	
川内村	第3行政区	第3区山村活性化支援センター	川内村大字上川内字町分439	
川内村	第4行政区	第4区集会所	川内村大字上川内字大根森67-1	
川内村	第5行政区	第5区集会所	川内村大字下川内字坂シ内33-2	
川内村	第5行政区	宮ノ下集会所	川内村大字下川内字宮ノ下81-2	
川内村	第6行政区	第6区集会所	川内村大字下川内字石崎31-2	
川内村	第6行政区	手古岡集会所	川内村大字下川内字手古岡231-1	
川内村	第7行政区	第7区集会所	川内村大字下川内字北川原11-9	
川内村	第8行政区	五枚沢集会所	川内村大字下川内字五枚沢39-3	
川内村	第8行政区	第8区集会所	川内村大字下川内字毛戸26-2	

## 参考資料1

### 関係市町村別資料 (大熊町)

参考資料1－(1)避難先市町村一覧  
参考資料1－(2)避難ルート図

参考資料1－(1)避難先市町村一覧

市町村名	地区名	対象人口	避難先市町村名	避難施設(・)又は避難中継所(◎)	主な避難ルート※2	
					起点	終点
大熊町	避難指示解除 除区域 大川原1区 大川原2区 中屋敷	1,400	喜多方市	<ul style="list-style-type: none"> <li>・押切川公園</li> <li>・喜多方プラザ文化センター</li> <li>・喜多方高等学校</li> <li>・喜多方桐桜高等学校</li> </ul>	1F発災の場合	県35→国288→磐越自動車道(船引三春IC→会津若松IC)→国121→会津縦貫北道路(会津若松北IC→喜多方IC)→県210 県35→県36→国6→国49→国121→会津縦貫北道路(会津若松北IC→喜多方IC)→県210 県35→県36→常磐自動車道(常磐富岡IC)→磐越自動車道(会津若松IC)→国121→会津縦貫北道路(会津若松北IC→喜多方IC)→県210 県35→国288→磐越自動車道(船引三春IC→会津若松IC)→国121→会津縦貫北道路(会津若松北IC→喜多方IC)→県210
					2F発災の場合	県35→常磐自動車道(大熊IC→浪江IC)→国114→国349→国459→国4→東北自動車道(二本松IC)→磐越自動車道(会津若松IC)→国121→会津縦貫北道路(会津若松北IC→喜多方IC)→県210 県35→常磐自動車道(大熊IC→南相馬IC)→県12→国349→国459→国4→東北自動車道(二本松IC)→磐越自動車道(会津若松IC)→国121→会津縦貫北道路(会津若松北IC→喜多方IC)→県210
大熊町	特定復興再生拠点区域 下野上地区 夫沢地区 小入野地区 熊地区 野上地区 の一部	2,600	会津若松市	◎若松商業高等学校 ・あいづ総合体育館 ・第二中学校 ・第三中学校 ・第四中学校 ・第五中学校 ・会津高等学校 ・会津工業高等学校	1F発災の場合	県35→国288→磐越自動車道(船引三春IC→会津若松IC)→国121 県35→県36→国6→国49
					2F発災の場合	県35→県36→常磐自動車道(常磐富岡IC)→磐越自動車道(会津若松IC)→国121 県35→国288→磐越自動車道(船引三春IC→会津若松IC)→国121 県35→常磐自動車道(大熊IC→浪江IC)→国114→国349→国459→国4→東北自動車道(二本松IC)→磐越自動車道(会津若松IC)→国121 県35→常磐自動車道(大熊IC→南相馬IC)→県12→国349→国459→国4→東北自動車道(二本松IC)→磐越自動車道(会津若松IC)→国121
大熊町計※1					4,000	

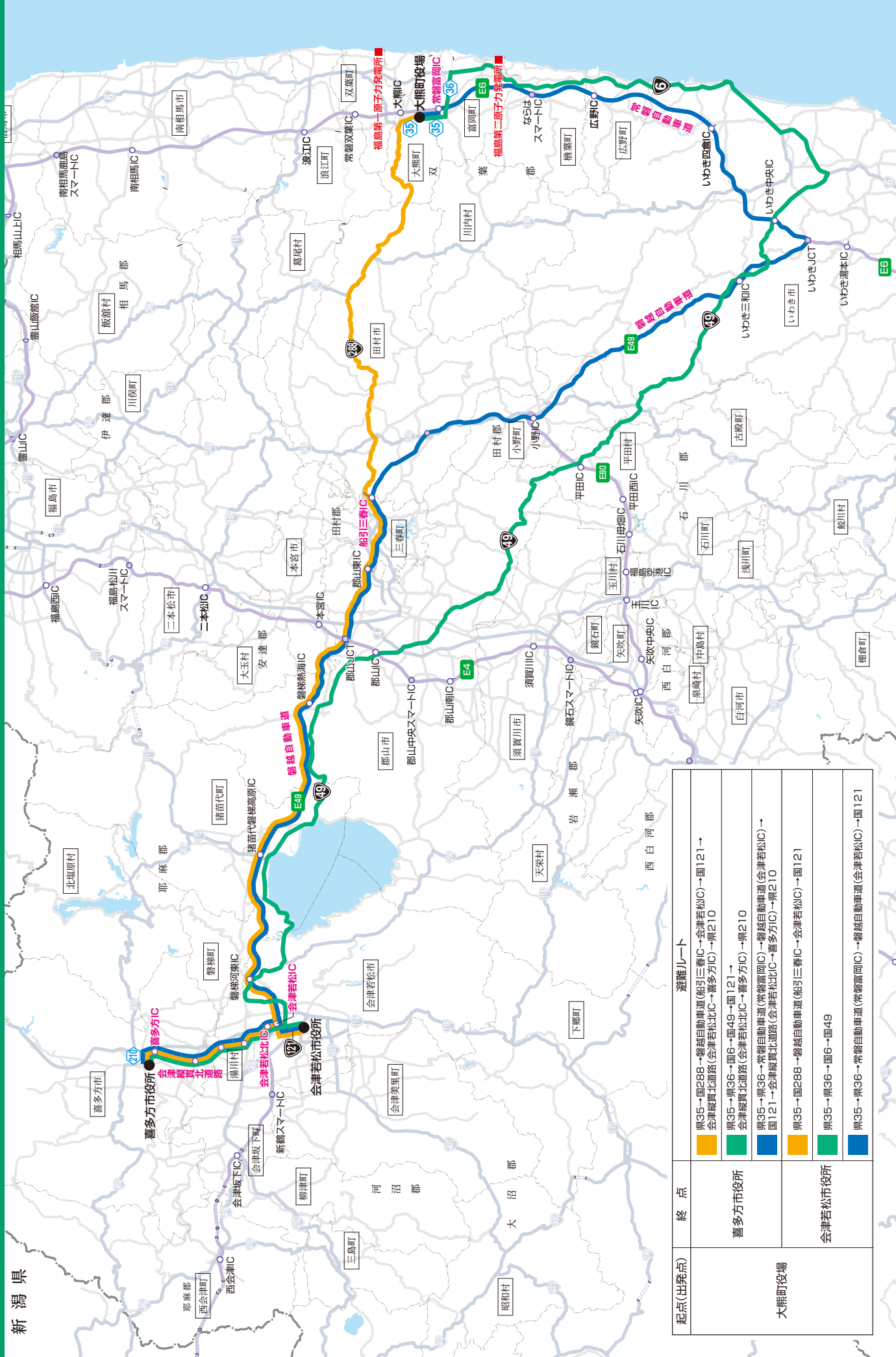
※1 令和2年3月公表「大熊町 第二期まち・ひと・しごと創生総合戦略」における人口

※2 福島第一原子力発電所及び福島第二原子力発電所が同時発災した場合、原子力発電所の状況や計測された空間放射線量により安全なルートを選択する。



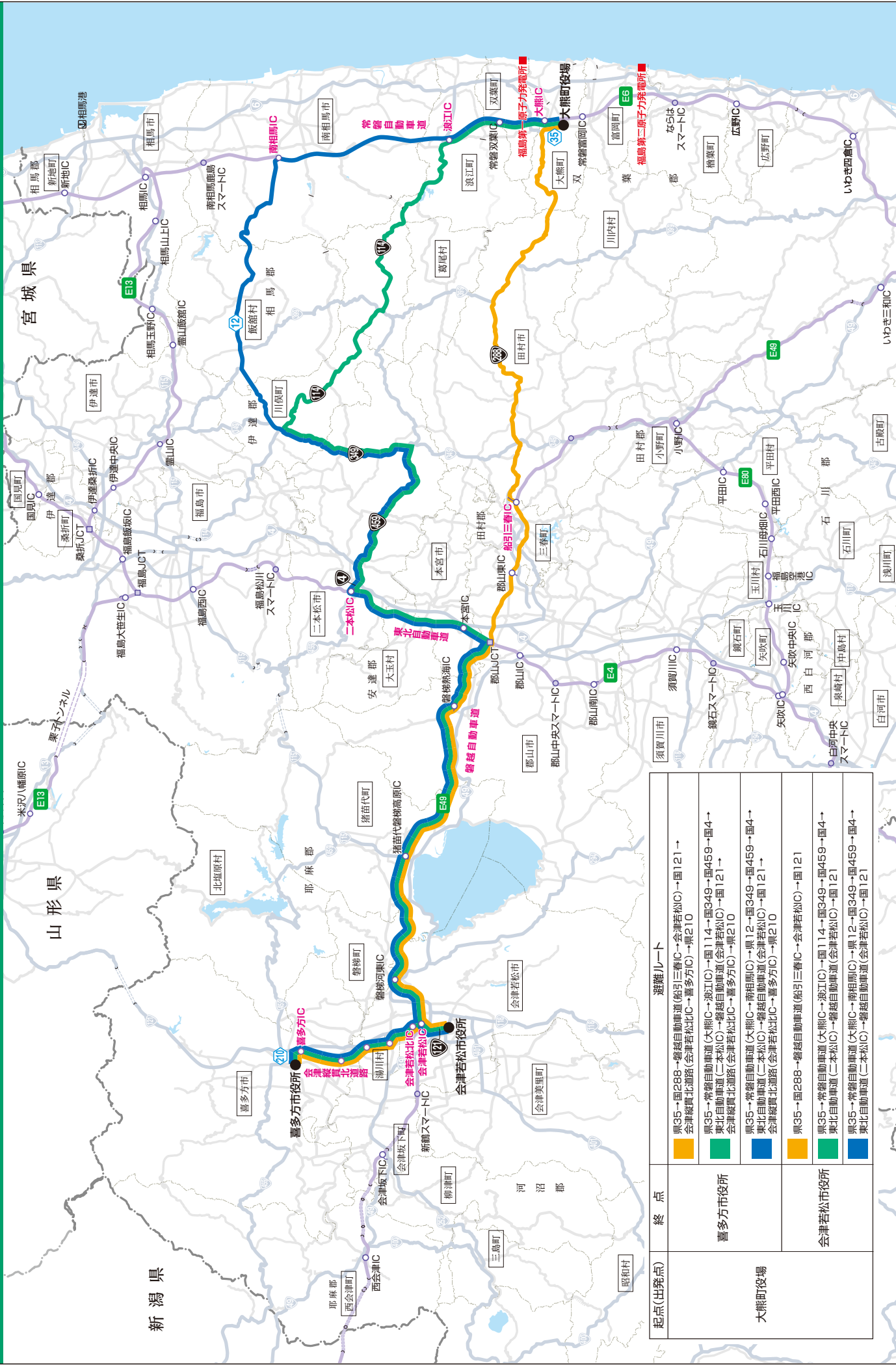
# 大熊町→喜多方市、会津若松市（福島第一原子力発電所発災の場合）

新潟県



起点(出発点)	終点	避離ルート
喜多方市役所	喜多方市役所	<ul style="list-style-type: none"> <li>県35→国288→磐越自動車道(船引三春IC→会津若松IC)→国121→会津縦貫北道路(会津若松北IC→喜多方IC)→県210</li> <li>県35→県36→国6→国49→国121→会津縦貫北道路(会津若松北IC→喜多方IC)→県210</li> </ul>
	会津若松市役所	<ul style="list-style-type: none"> <li>県35→常磐自動車道(磐越自動車道(会津若松IC)→磐越自動車道(会津若松IC)→国121→会津縦貫北道路(会津若松北IC→喜多方IC)→県210</li> <li>県35→国288→磐越自動車道(船引三春IC→会津若松IC)→国121</li> <li>県35→県36→国6→国49</li> <li>県35→県36→常磐自動車道(常磐富岡IC)→磐越自動車道(会津若松IC)→国121</li> </ul>

# 大熊町→喜多方市、会津若松市（福島第二原子力発電所発災の場合）



起点(出発点)	終点	避難ルート
喜多方市役所	喜多方市	県35→国288→磐越自動車道(会津若松IC)→国121→会津磐梯北道路(会津若松IC→喜多方IC)→県210
	湯川村	県35→常磐自動車道(大熊IC→浪江IC)→国114→国349→国459→国4→東北自動車道(二本松IC)→磐越自動車道(会津若松IC)→国121→会津磐梯北道路(会津若松IC→喜多方IC)→県210
	柳津町	県35→常磐自動車道(大熊IC→常磐IC)→県12→国349→国459→国4→東北自動車道(二本松IC)→磐越自動車道(会津若松IC)→国121→会津磐梯北道路(会津若松IC→喜多方IC)→県210
	新鶴スマートIC	県35→国288→磐越自動車道(会津三善IC→会津若松IC)→国121
大熊町役場	大熊町	県35→常磐自動車道(大熊IC→浪江IC)→国114→国349→国459→国4→東北自動車道(二本松IC)→磐越自動車道(会津若松IC)→国121
	常磐自動車道	県35→常磐自動車道(大熊IC→常磐IC)→県12→国349→国459→国4→東北自動車道(二本松IC)→磐越自動車道(会津若松IC)→国121
	浪江IC	県35→常磐自動車道(大熊IC→常磐IC)→県12→国349→国459→国4→東北自動車道(二本松IC)→磐越自動車道(会津若松IC)→国121

## 参考資料1

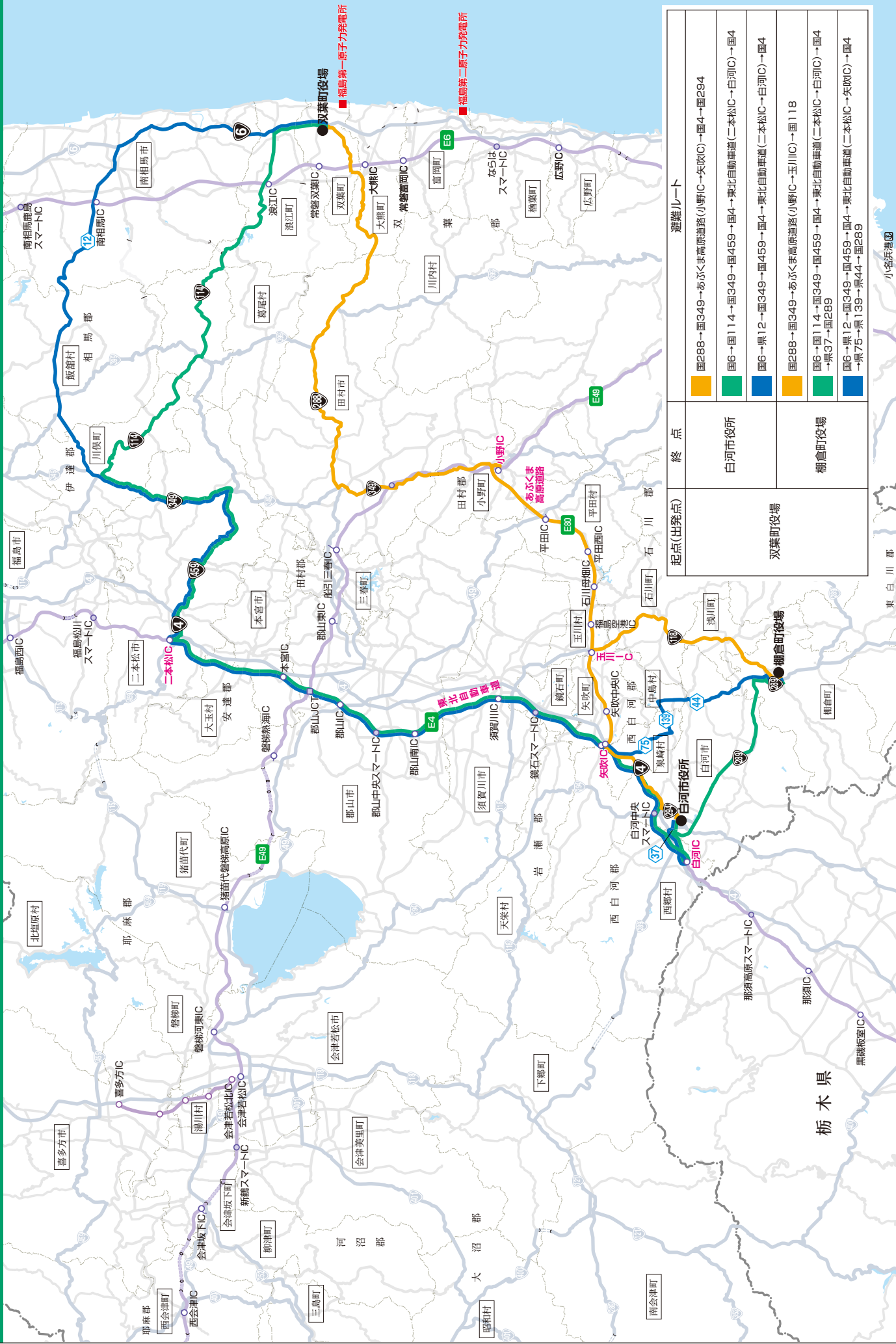
### 関係市町村別資料 (双葉町)

参考資料1－(1)避難先市町村一覧  
参考資料1－(2)避難ルート図

参考資料1－(1)避難先市町村一覧

市町村名	地区名	対象人口	避難先市町村名	避難施設(・)又は避難中継所(◎)	主な避難ルート	
					起点	終点
双葉町	避難指示解除区域(石熊、郡山、三字、渋川、下条、寺松、新山、山田のうち、避難指示が解除された区域)	600	白河市	・表郷中学校 ・表郷小学校	双葉町役場	白河市役所
	避難指示解除区域(中田、長塚一、長塚二、浜野、両竹、羽鳥、下長塚、細谷、鴻草のうち、避難指示が解除された区域)	1,400	棚倉町	・棚倉中学校 ・社川小学校 ・高野小学校 ・近津小学校 ・修明高等学校	双葉町役場	棚倉町役場
双葉町計		2,000				

# 双葉町→白河市、棚倉町



起点(出発点)	終点	避避ルート
双葉町役場	白河市役所	<ul style="list-style-type: none"> <li>国288→国349→あぶくま高原道路(小野IC→矢吹IC)→国4→国294</li> <li>国6→国114→国349→国459→国4→東北自動車道(二本松IC→白河IC)→国4</li> <li>国6→県12→国349→国459→国4→東北自動車道(二本松IC→白河IC)→国4</li> </ul>
双葉町役場	棚倉町役場	<ul style="list-style-type: none"> <li>国288→国349→あぶくま高原道路(小野IC→玉川IC)→国118</li> <li>国6→国114→国349→国459→国4→東北自動車道(二本松IC→白河IC)→国4</li> <li>→県37→国289</li> <li>国6→県112→国349→国459→国4→東北自動車道(二本松IC→白河IC)→国4</li> <li>→県75→県139→県44→国289</li> </ul>

## 参考資料1

### 関係市町村別資料 (浪江町)

- 参考資料1－(1)避難先市町村一覧
- 参考資料1－(2)避難ルート図
- 参考資料1－(3)一時集合場所一覧

参考資料1-1(1)避難先市町村一覧

市町村名	地区名	対象人口	避難先市町村名	避難施設(・)又は避難中継所(◎)	主な避難ルート	
					起点	終点
浪江町	権現堂	457	二本松市	<ul style="list-style-type: none"> <li>・二本松第一中学校</li> <li>・二本松第二中学校</li> <li>・二本松第三中学校</li> <li>・塩沢住民センター</li> <li>・岳下住民センター</li> <li>・杉田住民センター</li> <li>・石井住民センター</li> <li>・大平住民センター</li> <li>・二本松市市民交流センター</li> </ul>	国114→国349→国459(※2)→国4	
	樋渡	90				
	牛渡	24				
	高瀬	111				
	川添	305				
	北幾世橋	142				
	棚塩	48				
	幾世橋	395				
	請戸	53				
	中浜	0				
	田尻	52				
	小野田	20				
	谷津田	6				
	西台	52				
	立野	79				
	藤橋	26				
	酒田	86				
	苅宿	44				
	加倉	72				
	中浜	0				
小計	2,062					
	【特定復興再生拠点区域】					
	末森	1,500	二本松市	<ul style="list-style-type: none"> <li>・安達高等学校</li> <li>・二本松実業高等学校</li> <li>・福島県男女共生センター</li> <li>・安達ヶ原ふるさと村</li> </ul>	国6→県12→国349→国459→国4	
	大堀					
	室原					
	下津島					
	上津島					
	津島	※1				
	浪江町計	3,562				

※1 特定復興再生拠点区域の人口は、令和10年3月の目標人口。

※2 ルートの一部に大型車両のすれ違い困難な区間あり。





# 参考資料1－(3)一時集合場所一覧

令和5年4月1日現在

市町村名	対象行政区	施設名	所在地	備考
浪江町	浪江地区	いこいの村なみえ	福島県双葉郡浪江町大字高瀬字丈六10	
浪江町	浪江地区	地域スポーツセンター	福島県双葉郡浪江町大字権現堂字下馬洗田5-2	
浪江町	浪江地区	浪江コミュニティセンター	福島県双葉郡浪江町大字川添字南大坂28	
浪江町	浪江地区	大堀コミュニティセンター	福島県双葉郡浪江町大字小野田字下原1	
浪江町	浪江地区	苺野コミュニティセンター	福島県双葉郡浪江町大字苺宿字鹿畑16	
浪江町	浪江地区	幾世橋コミュニティセンター	福島県双葉郡浪江町大字北幾世橋字植畑11	

## 参考資料1

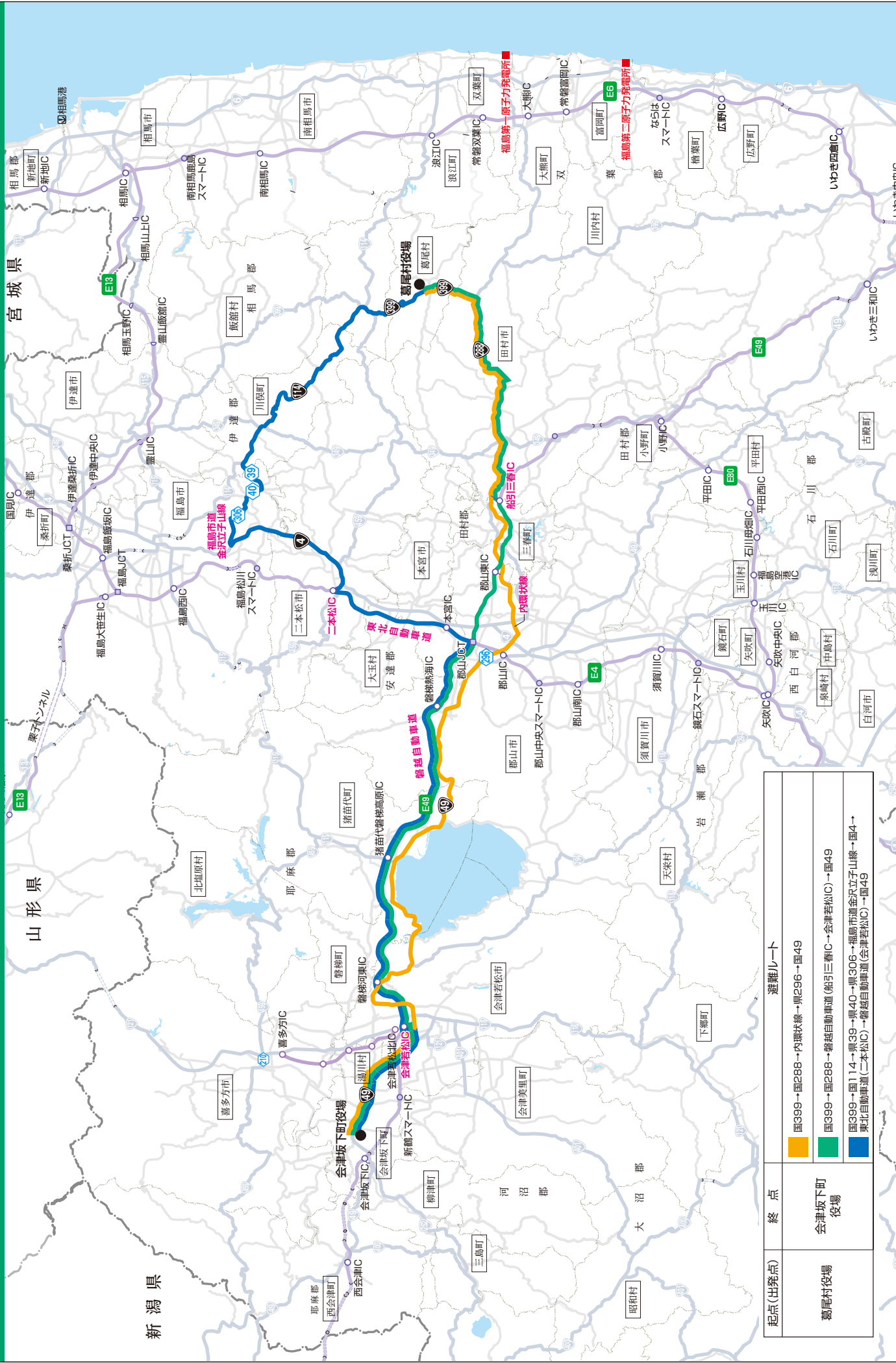
### 関係市町村別資料 (葛尾村)

- 参考資料1－(1)避難先市町村一覧
- 参考資料1－(2)避難ルート図
- 参考資料1－(3)一時集合場所一覧

参考資料1－(1)避難先市町村一覧

市町村名	地区名	対象人口	避難先市町村名	避難施設(・)又は避難中継所(◎)	主な避難ルート	
					起点	終点
葛尾村	落合	1,000	会津坂下町	<ul style="list-style-type: none"> <li>・中央公民館</li> <li>・若宮コミュニティセンター付属体育館</li> <li>・金上コミュニティセンター付属体育館</li> <li>・広瀬コミュニティセンター付属体育館</li> <li>・坂下東小学校</li> <li>・坂下中学校</li> <li>・川西コミュニティセンター付属体育館</li> <li>・会津農林高等学校</li> </ul>	葛尾村役場	会津坂下町役場
	夏湯					
	大放					
	岩角					
	大笹					
	野川					
	上野川					
	上葛尾					
	下葛尾					
	広谷地					
野行						
葛尾村計		1,000				

葛尾村 → 会津坂下町



起点(出発点)	終点	避離ルート
葛尾村役場	会津坂下町役場	<ul style="list-style-type: none"> <li>国399 → 国288 → 内環状線 → 県296 → 国49</li> <li>国399 → 国288 → 磐越自動車道(船引三春IC) → 会津若松(C) → 国49</li> <li>国399 → 国114 → 県39 → 県40 → 県306 → 福島市道金沢立子山線 → 国4 → 東北自動車道(二本松IC) → 磐越自動車道(会津若松IC) → 国49</li> </ul>

# 参考資料1－(3)一時集合場所一覧

令和5年4月1日現在

市町村名	対象行政区	施設名	所在地	備考
葛尾村	全域	葛尾村復興交流館「あぜりあ」	葛尾村大字落合字落合20番地1	
葛尾村	全域	上野川集会所	葛尾村大字野川字湯殿211-2	

## 参考資料1

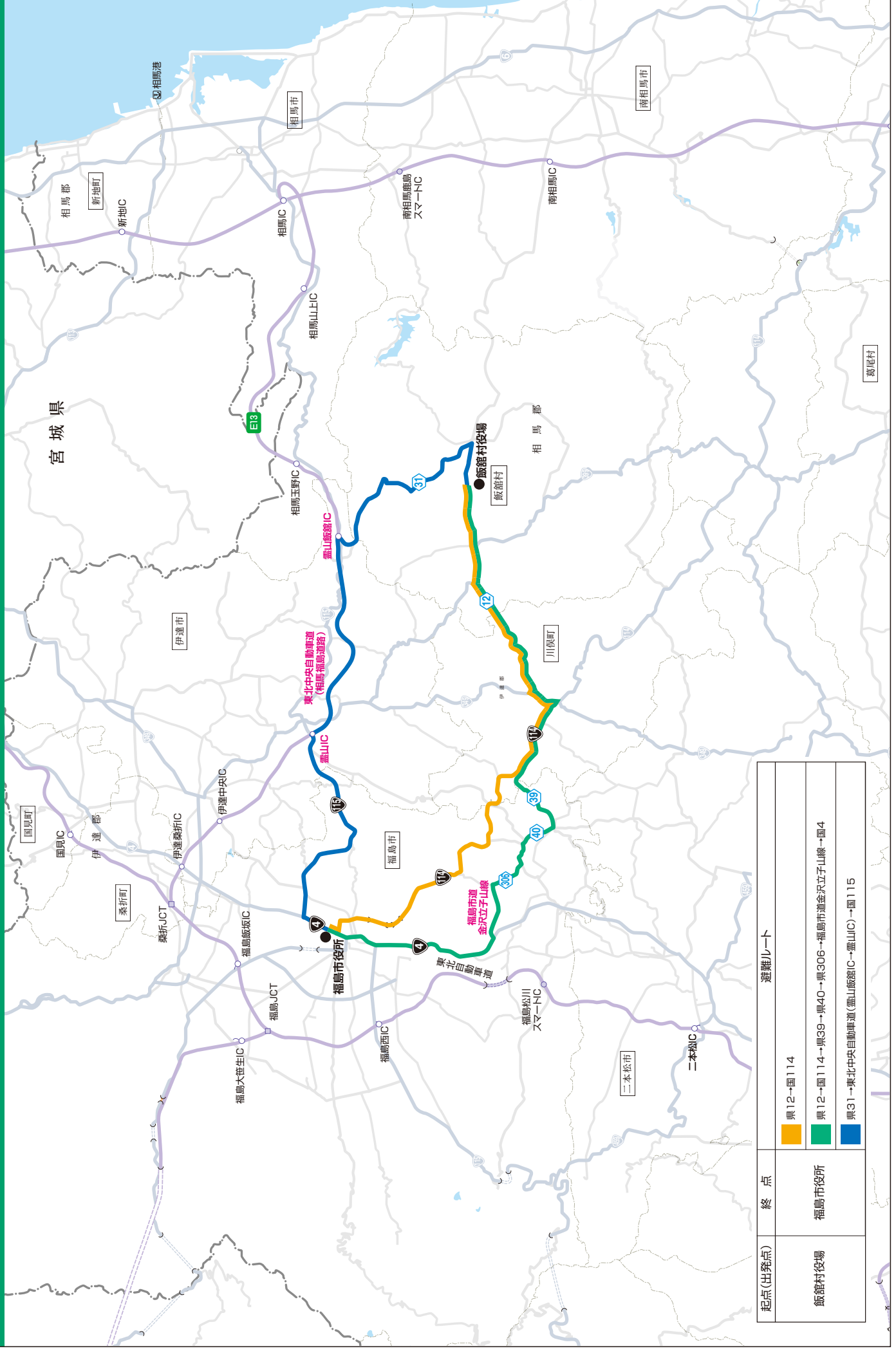
### 関係市町村別資料 (飯舘村)

参考資料1－(1)避難先市町村一覧  
参考資料1－(2)避難ルート図

参考資料1－(1)避難先市町村一覧

市町村名	地区名	対象人口	避難先市町村名	避難施設(・)又は避難中継所(◎)	主な避難ルート	
					起点	終点
飯館村	比叡行政区	50	福島市	・飯野中学校 ・飯野小学校	飯館村役場	福島市役所
	長泥行政区					
	藤平行政区					
	前田・八和木行政区	70		・飯野学習センター ・飯野地域福祉センター ・立子山小学校(体育館) ・福島市職業技能訓練センター		
	飯樋行政区					
	大久保・外内行政区					
	上飯樋行政区	250		・南体育館		
	草野行政区					
	関沢行政区					
	小宮行政区	70		・蓬萊東小学校		
	深谷行政区					
	伊丹沢行政区					
	八木沢・芦原行政区	130		・立子山自然の家		
	大倉行政区					
	佐須行政区					
	関根・松塚行政区	300		・松川地区体育館 ・飯野地区体育館		
臼石行政区						
前田行政区						
二枚橋・須萱行政区	1,360	飯館村計				
					県12→国114	県12→国114→県39→県40→福島市道金沢立子山線→国4
						県31→東北中央自動車道(霊山飯館IC)→霊山IC)→国115

# 飯館村 → 福島市



起点(出発点)	終点	避避ルート
飯館村役場	福島市役所	<ul style="list-style-type: none"> <li>県12→国114</li> </ul>
	福島市役所	<ul style="list-style-type: none"> <li>県12→国114→県39→県40→県306→福島市道金次立子山線→国4</li> </ul>
		<ul style="list-style-type: none"> <li>県31→東北中央自動車道(霊山盛産IC→霊山IC)→国115</li> </ul>