宅地造成等工事規制区域及び特定盛土等規制区域図（矢祭町全域）

【令和6年3月】

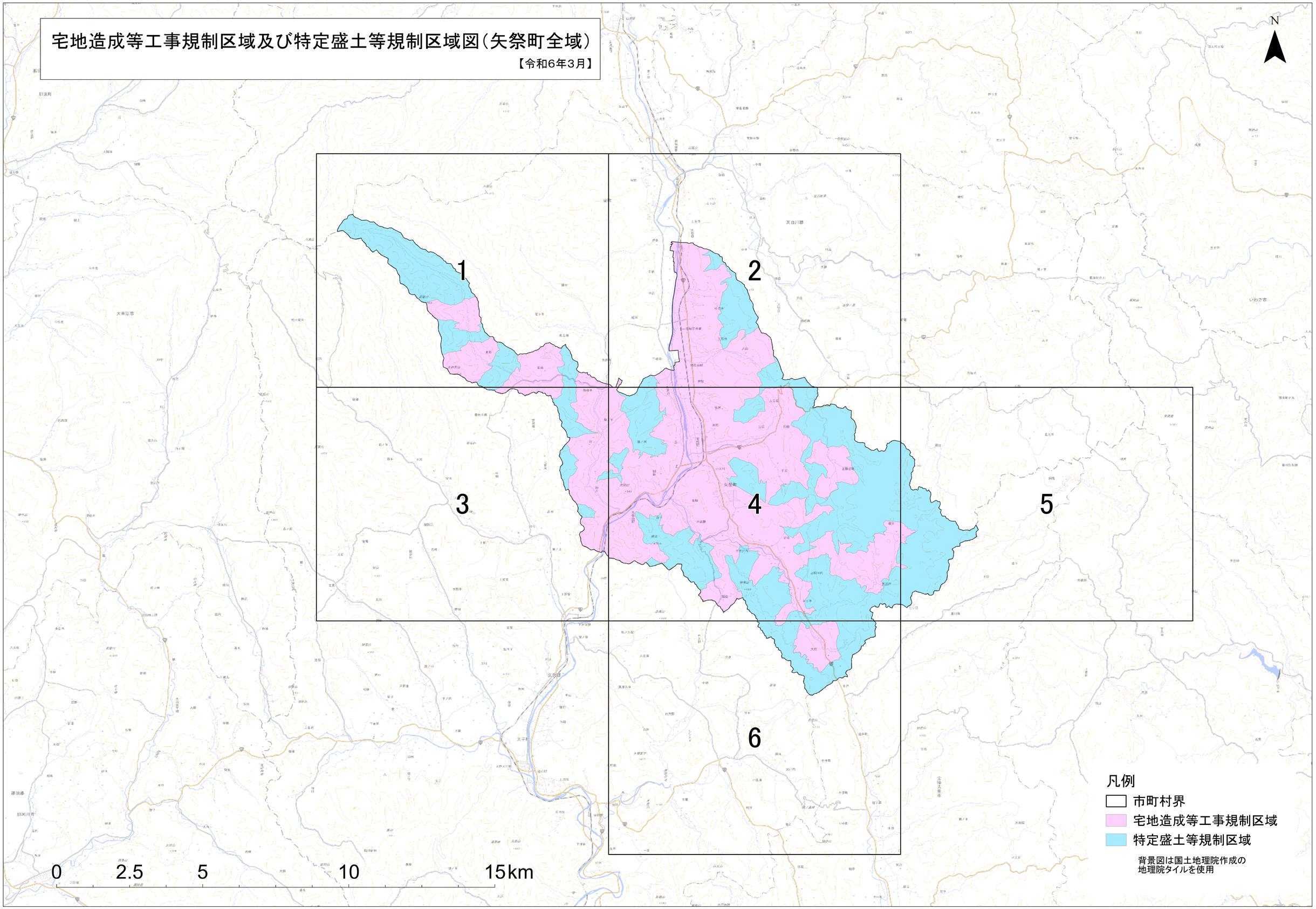

宅地造成等工事規制区域及び特定盛土等規制区域図（矢祭町）

【令和6年3月】

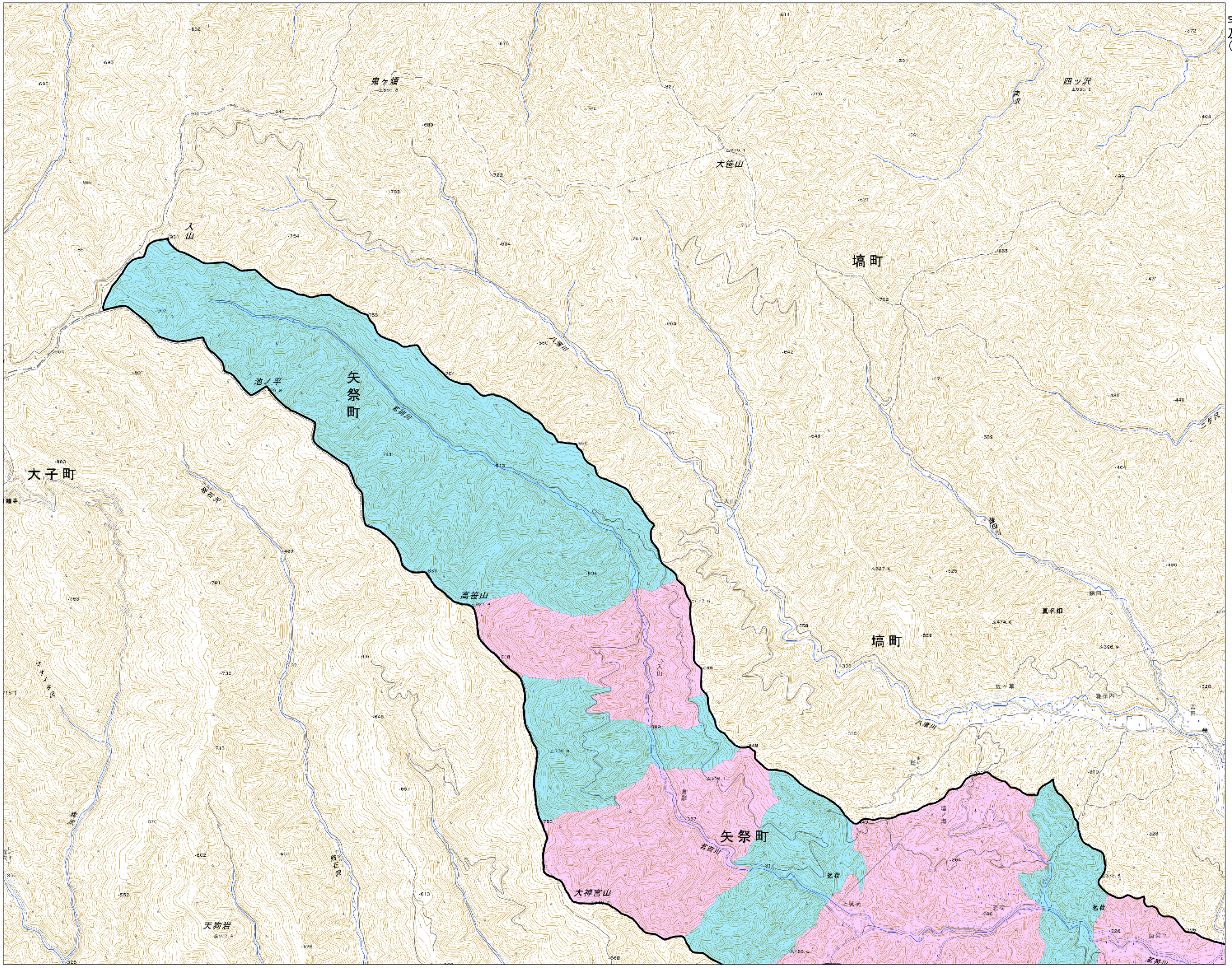

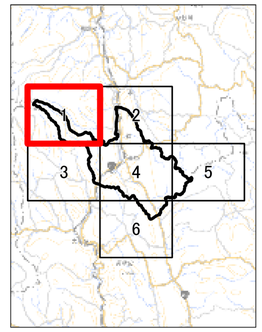

1 / 6

N
W
E
S

0 250 500 1,000 m

市町村界

宅地造成等工事規制区域

特定盛土等規制区域

背景図は国土地理院作成の地理院タイルを使用

縮尺A0判出力時: 1:10,000
縮尺A2判出力時: 1:20,000
縮尺A4判出力時: 1:40,000

宅地造成等工事規制区域及び特定盛土等規制区域図（矢祭町）

【令和6年3月】

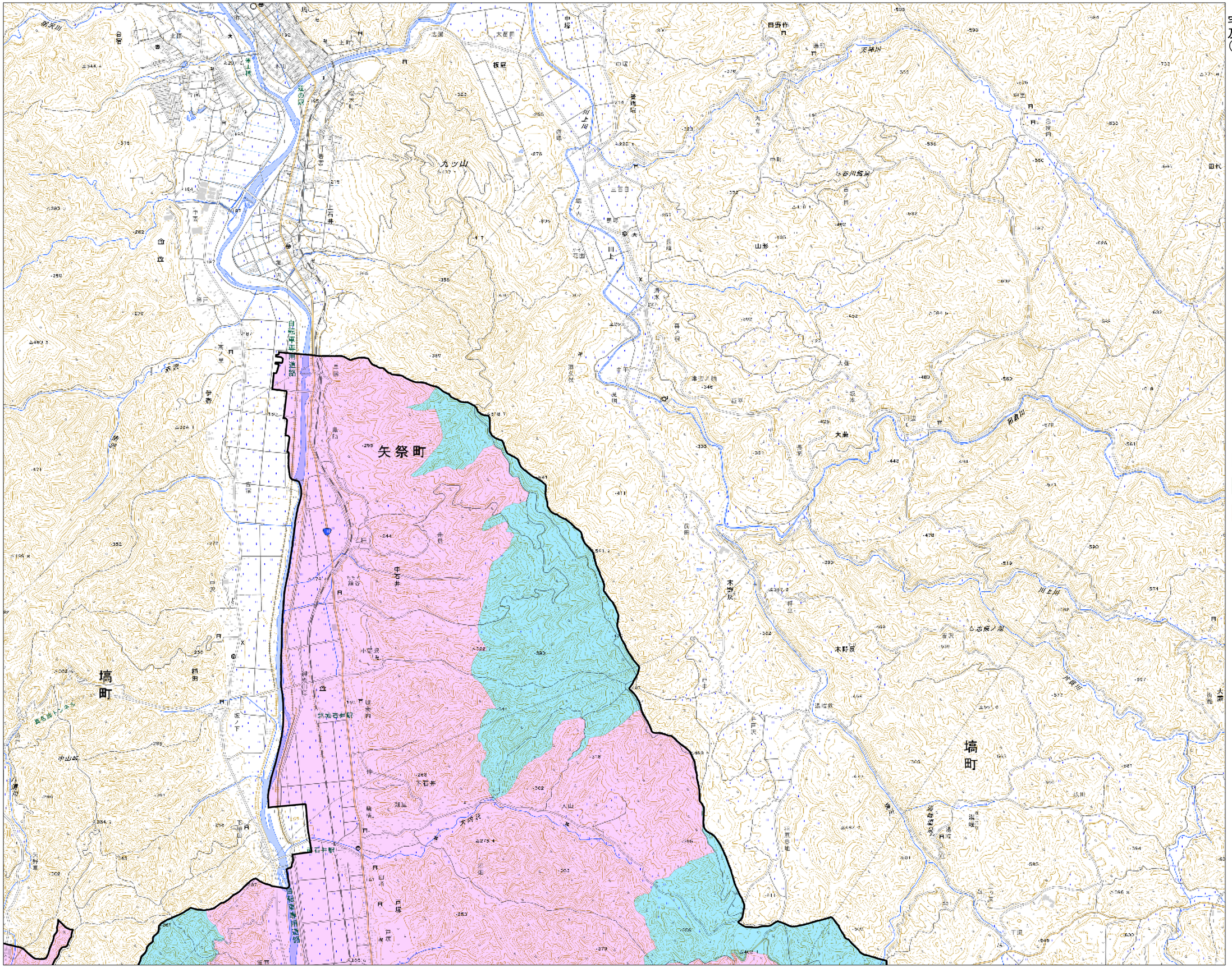

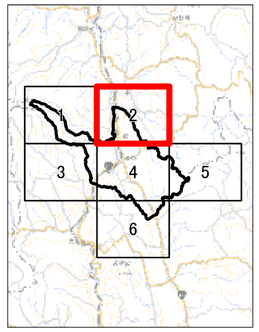

2 / 6

N
W
E
S

0 250 500 1,000m

市町村界

宅地造成等工事規制区域

特定盛土等規制区域

背景図は国土地理院作成の地理院タイルを使用

縮尺A0判出力時: 1:10,000
縮尺A2判出力時 : 1:20,000
縮尺A4判出力時 : 1:40,000

宅地造成等工事規制区域及び特定盛土等規制区域図（矢祭町）

【令和6年3月】

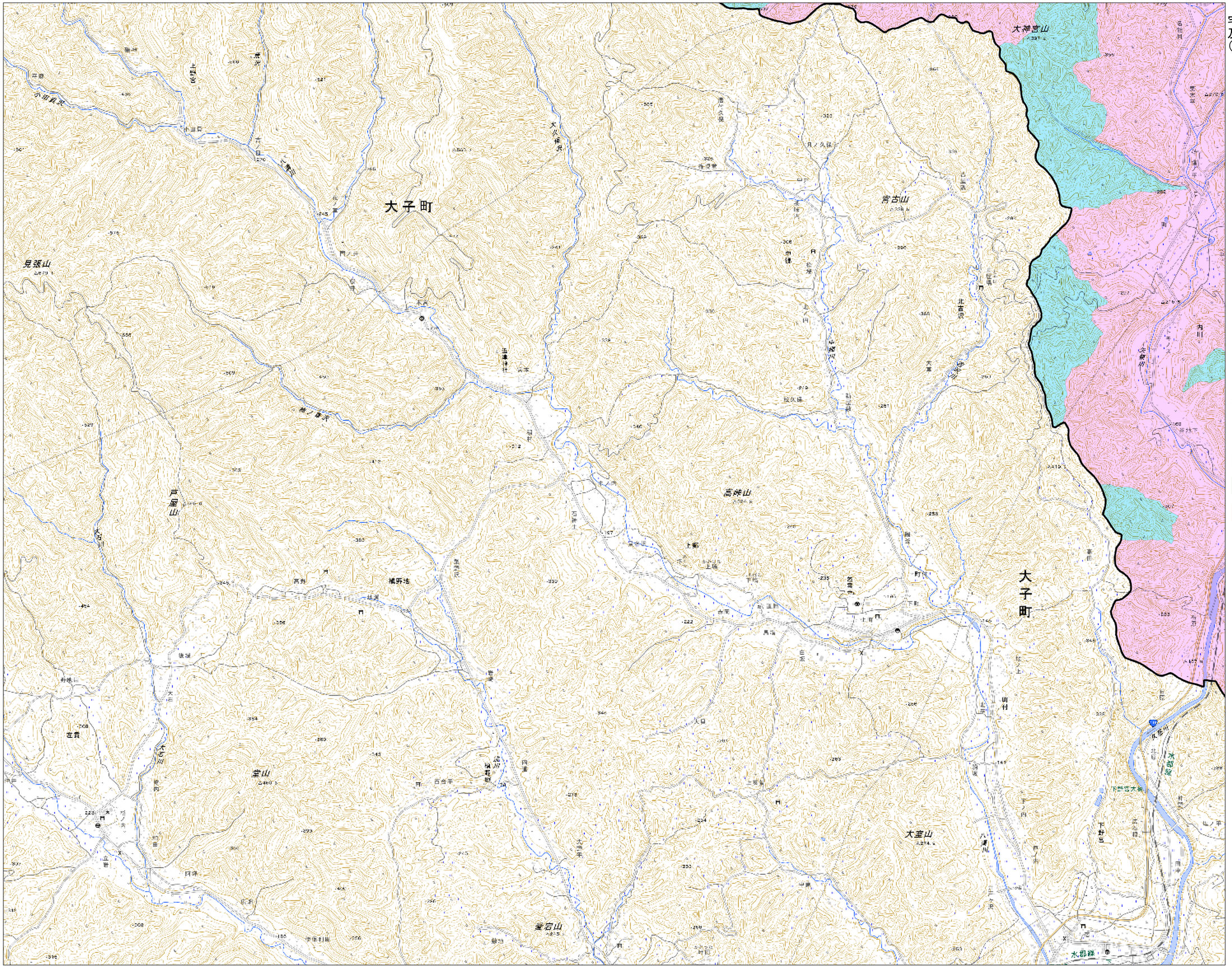

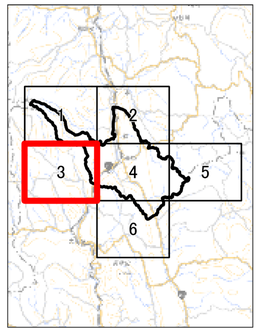

3 / 6

N
W
E
S

0 250 500 1,000m

市町村界

宅地造成等工事規制区域

特定盛土等規制区域

背景図は国土地理院作成の地理院タイルを使用

縮尺A0判出力時: 1:10,000
縮尺A2判出力時 : 1:20,000
縮尺A4判出力時 : 1:40,000

宅地造成等工事規制区域及び特定盛土等規制区域図（矢祭町）

【令和6年3月】

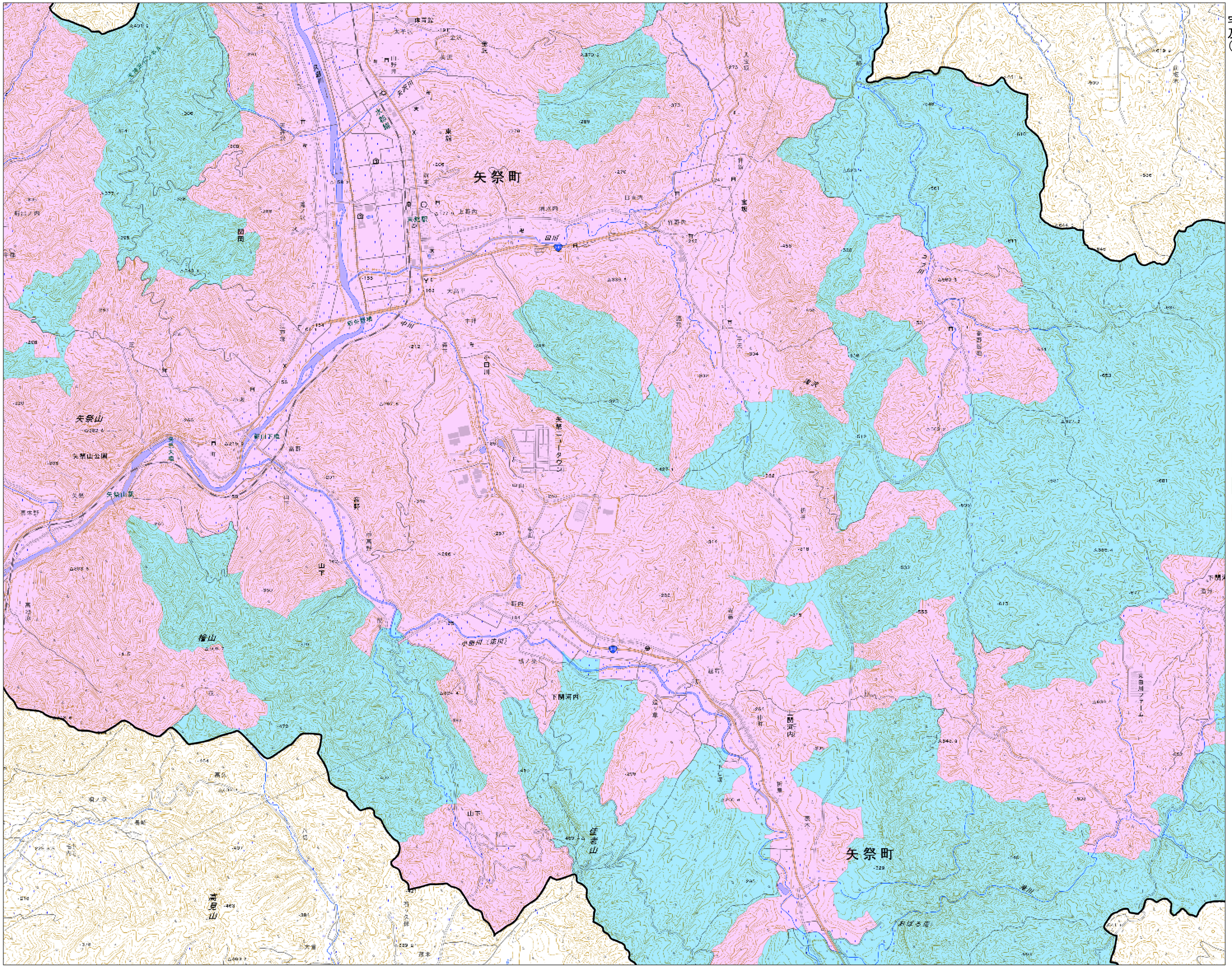

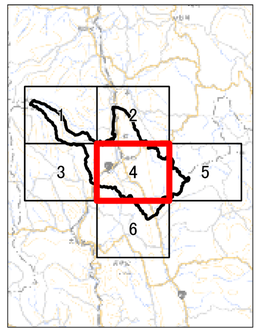

4 / 6

N
W
E
S

0 250 500 1,000 m

市町村界

宅地造成等工事規制区域

特定盛土等規制区域

背景図は国土地理院作成の地理院タイルを使用

縮尺A0判出力時: 1:10,000
縮尺A2判出力時 : 1:20,000
縮尺A4判出力時 : 1:40,000

宅地造成等工事規制区域及び特定盛土等規制区域図（矢祭町）

【令和6年3月】

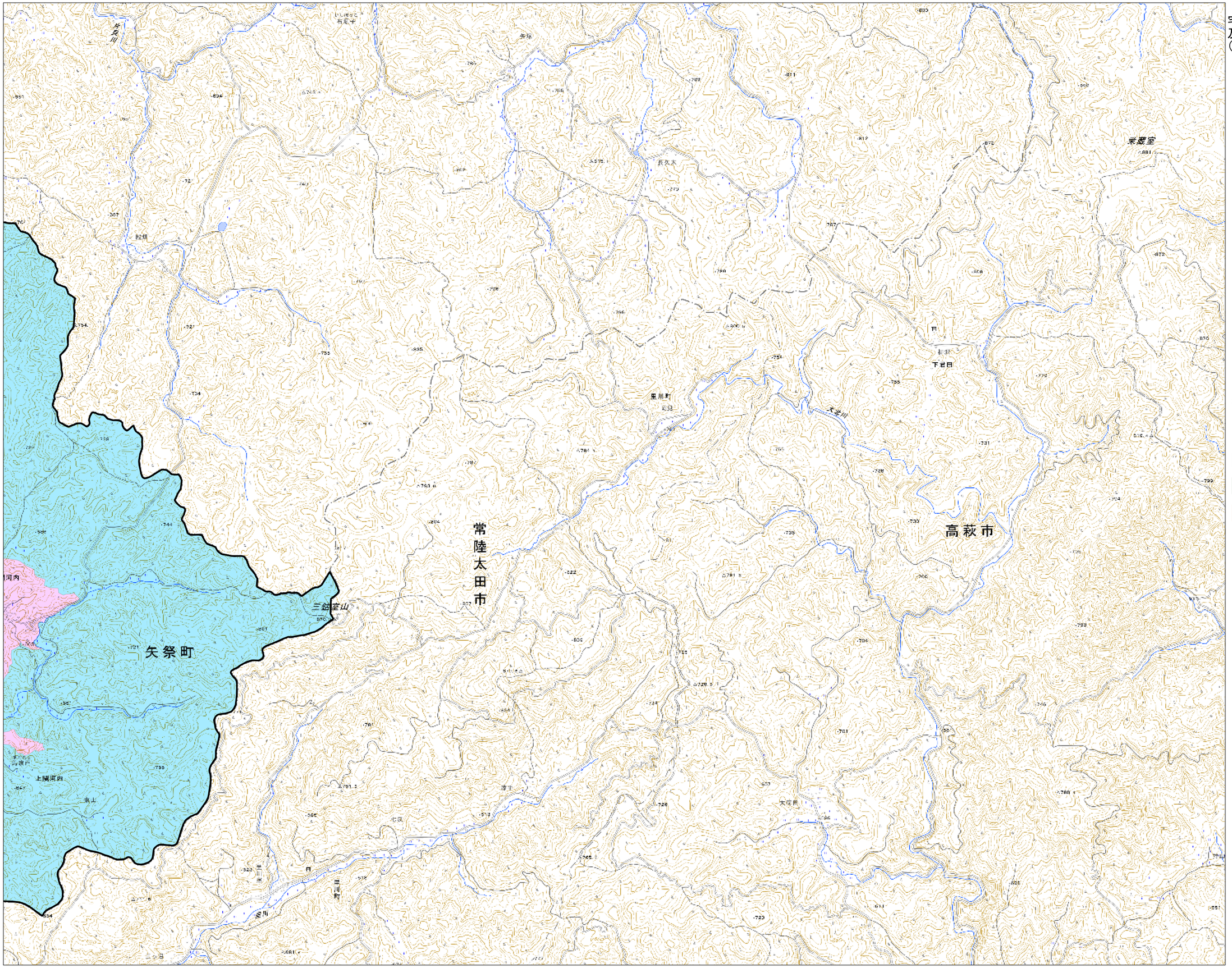

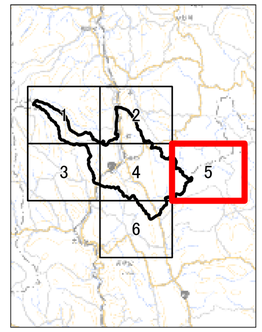

5 / 6

N
W
E
S

0 250 500 1,000 m

市町村界

宅地造成等工事規制区域

特定盛土等規制区域

背景図は国土地理院作成の地理院タイルを使用

縮尺A0判出力時: 1:10,000
縮尺A2判出力時 : 1:20,000
縮尺A4判出力時 : 1:40,000

宅地造成等工事規制区域及び特定盛土等規制区域図（矢祭町）

【令和6年3月】

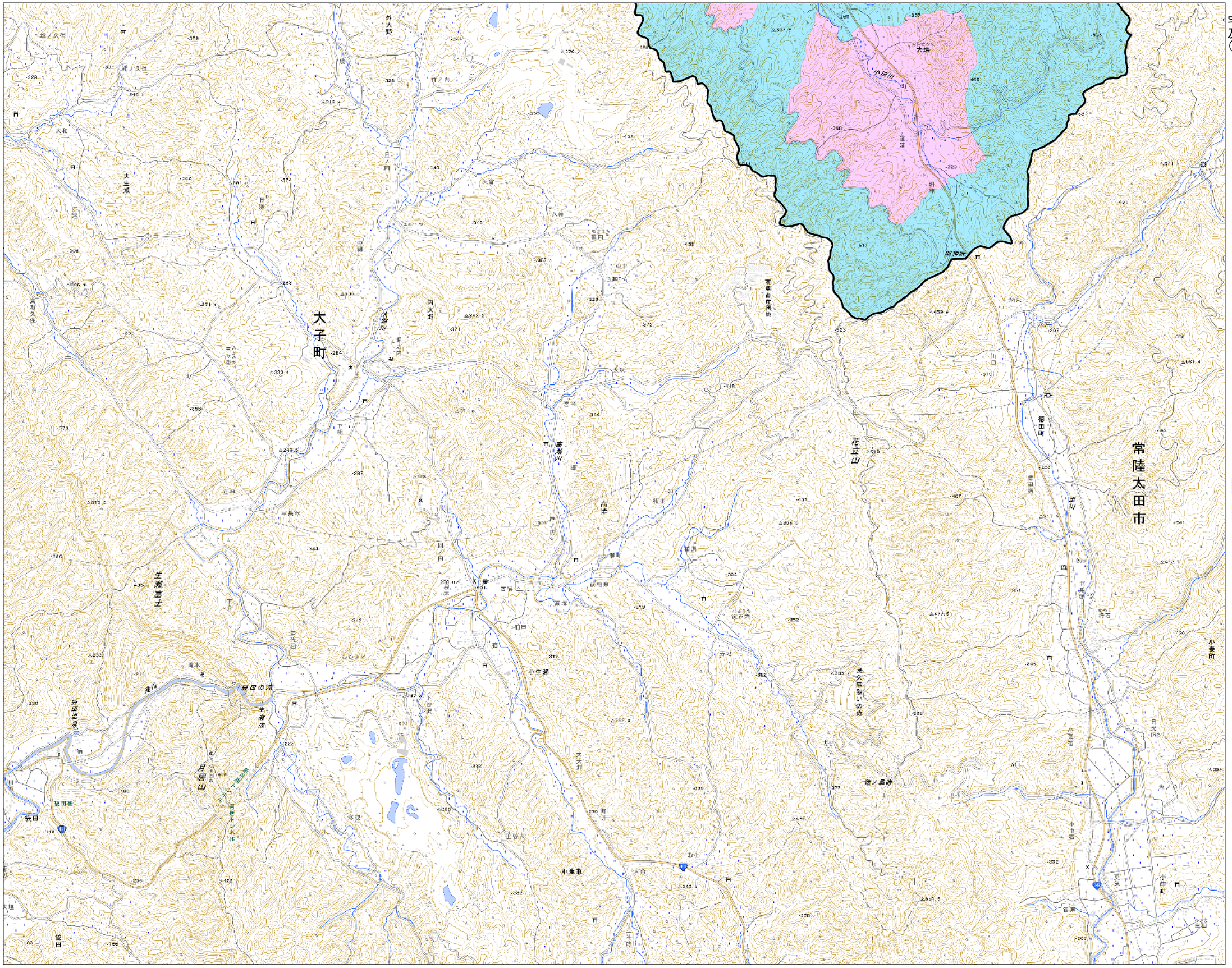
大子町
常陸太田市
大場
花立山
月居山
小生瀬
小生瀬
小生瀬