



会津若松市告示第 105 号

地方自治法（昭和22年法律第67号）第260条第1項の規定により、町及び字の区域を別紙のとおり変更するので、同条第2項の規定により告示する。

なお、この効力は、地方自治法施行令第179条（昭和22年政令第16号）の規定に基づき、土地区画整理法（昭和29年法律第119号）第103条第4項の規定による換地処分の公告があった日の翌日から生ずる。

令和4年10月4日

会津若松市長 室 井 照 平

新たな町名 同左に編入される区域

山見一丁目 山見町 98の一部、99の一部、100から102まで、
103の1から103の4まで、104、105
の1の一部、105の2の一部、105の3
の一部、105の4、115の一部、116、
117、118の一部、119、135の1の一
部、135の3、135の4の一部、136の
1の一部、136の2の一部、136の3、
138の1の一部、138の2から138の5
まで、138の6の一部、138の7の一部、
141の1の一部、141の2から141の4
まで、142の1の一部、142の2から142
の4まで、143の1、143の2、143の
3の一部、143の4の一部、143の5、
145の一部、146の一部、147から151
まで、152の1から152の3まで、153
から155まで、156の1から156の5ま
で、157、158の1、158の2、159の
1、159の3から159の5まで、159の
7から159の9まで、159の11から159
の17まで、159の19、159の20、159の
22から159の25まで、161の1、161の
2、162の1から162の5まで、162の
9、163の1から163の3まで、164か

ら 167 まで、168 の 1、168 の 2、169、
170 の 1、170 の 2、171、172 の 1 か
ら 172 の 5 まで、173 の 1 から 173 の 6
まで、174、175 の 1、180 の 1、180
の 3 から 180 の 7 まで、180 の 10、180
の 12 から 180 の 14 まで、180 の 16、181
の 2、181 の 4 から 181 の 7 まで、181
の 10 から 181 の 14 まで、182、183 の 2、
183 の 4、183 の 5、183 の 7 から 183
の 12 まで、184 の 1 から 184 の 7 まで、
185 の 2、185 から 194 まで、195 の 1
から 195 の 23 まで、196 の 1、196 の 2、
197、198、199 の 1、199 の 2、200
から 207 まで、209 から 216 まで、217
の 1、217 の 2、218、219、220 の 1
から 220 の 14 まで、221、222、223 の
1 から 223 の 4 まで、225 の 3 から 225
の 13 まで、226 の 1、226 の 2、227 の
2、228 の 1、228 の 2、229 の 1、229
の 4、239 の 1、239 の 4 から 239 の 6
まで、240、241 の 1、241 の 3 から 241
の 5 まで、242 の 1、242 の 2 の一部、
242 の 3、243 の 1、243 の 4、243 の
5 及びこれらの区域に隣接介在する道路、

水路である公有地の全部並びに 220 の 9、
220 の 14 に隣接する道路である公有地の
一部、 154、 155、 196 の 1、 197 の地
先の道路である公有地の一部、 209 の地
先の道路である公有地の一部

蚕養町

86 の 1、 87 の 1、 88 の 1、 89 の 1、 90 の
1、 91 の 1、 91 の 2、 92、 94 から 98 まで、
99 の 1、 99 の 2、 100、 101 の 1、 101
の 3、 101 の 5、 104、 105 の 1、 105
の 2、 108 から 110 まで、 112、 113、
115 から 120 まで、 460、 461 及びこれ
らの区域に隣接介在する道路である公有
地の全部並びに介在する水路である公有
地の全部、 91 の 2 の地先の道路である公
有地の一部、 91 の 1、 91 の 2、 120、 460
の地先の水路である公有地の一部

一箕町大字 693 の 1

上蚕養字稲

荷宮

滝沢町

250 の 3、 250 の 4、 251 の 2、 251 の
3、 252 の 2、 253 から 260 まで、 261
の 1、 262、 263 の 1、 263 の 2、 266
の 1、 343 から 352 まで、 353 の 1、 354
の 1、 355 の 1、 355 の 14、 355 の 15、

355 の 44、 381、 382 の 1、 384 から 386
まで、 389、 390 及びこれらの区域に隣
接介在する道路、水路である公有地の全
部

白虎町

126 の 2 の一部、 127 の 15 の一部、 128
の 2 の一部、 128 の 5 の一部、 128 の 6
の一部、 129 の 1 の一部、 130 の 2 の一
部、 130 の 3 の一部、 130 の 5 の一部、
130 の 6 の一部、 158 の一部、 159 の一
部及びこれらの区域に隣接介在する水路
である公有地の全部並びに 126 の 2 に隣
接する道路である公有地の一部、 157 の
1、 158 に隣接する水路である公有地の一
部、 162 に隣接する水路である公有地
の一部、 164、 165、 166 の 1、 166 の
3、 166 の 4、 167 に隣接する水路であ
る公有地の一部

山見二丁目 山見町

1 の 1 から 1 の 4 まで、 2、 5 の 2、 5
の 3、 6、 10 の 1 から 10 の 11 まで、 13、
14、 15 の 1、 16 の 1、 16 の 2、 18 の 1、
18 の 2、 19、 20、 21 の 1、 22 の 3、 25 の
2 から 25 の 18 まで、 30 の 1 から 30 の 6 ま
で、 32 の 1、 32 の 2、 34 の 1、 34 の 2、
38 の 1、 38 の 2、 39、 40 の 1 から 40 の 33

まで、41の1から41の5まで、42、43の
1から43の4まで、44、46の1から46の
3まで、47の1、47の2、48の1、48の
2、49の1から49の3まで、50の1から
50の3まで、51、53の1から53の11まで、
53の13、58の1から58の6まで、61の1、
61の2、62の1から62の3まで、63、64
の1、64の3、67の1、67の3から67の
5まで、68の2、71の1から71の8まで、
73から78まで、80、81、83の1、83の2、
84の1から84の4まで、85、86の1から
86の5まで、87、88、89の1から89の4
まで、90、91、92の1、92の2、93、94
の1から94の4まで、95の1、95の2、
96の1から96の3まで、97の1、97の2、
98の一部、99の一部、105の1の一部、
105の2の一部、105の3の一部、106、
107の1、107の2、108、109の1、
109の2、110から114まで、115の一
部、118の一部、120、121、122の1、
122の2、123の1、123の2、124の
1、127の1、127の2、128の1、128
の2、129の1、129の2、130、131
の1、131の2、132の1、132の3、

135 の 1 の一部、 135 の 4 の一部、 136
の 1 の一部、 136 の 2 の一部、 138 の 1
の一部、 138 の 6 の一部、 138 の 7 の一
部、 141 の 1 の一部、 142 の 1 の一部、
143 の 3 の一部、 143 の 4 の一部、 145
の一部、 146 の一部及びこれらの区域に
隣接介在する道路、水路である公有地の
全部並びに 43 の 2、44、46 の 1 から 46 の
3 に隣接する道路である公有地の一部、
99 の地先の道路である公有地の一部

一箕町大字 甲 89 の 1 から甲 89 の 13 まで、甲 126 の 2
亀賀字御嶽 の一部

一箕町大字 316 の 3 の一部、 329 の一部、 330 の一
亀賀字藤原 部、 331 の 2 の一部、 332 及びこれらの
区域に隣接介在する道路、水路である公
有地の全部並びに 412 の 2、413 の地先
の水路である公有地の一部、 420、421、
421 の 3 の地先の水路である公有地の一
部

一箕町大字 756 の 1

上蚕養字善
幡堂

白虎町 119 の一部、 120 の 1 の一部、 122 の一
部、 126 の 1 の一部、 126 の 2 の一部及

びこれらの区域に隣接する道路である公有地の一部

白虎一丁目 蚕養町 446 の 1 の一部、 446 の 6 及びこれらの区域に隣接する道路である公有地の全部

一箕町大字 369

上蚕養字村

西

白虎町 66 の 1、 66 の 4、 66 の 8 から 66 の 11 まで、
66 の 12 の一部、 66 の 13、 66 の 14、 68 の 1
から 68 の 3 まで、 69、 70 の一部、 71 の一
部、 72 の 1 の一部、 72 の 2、 73 の 1 の一
部、 73 の 2 の一部、 87 の 1 の一部、 87 の
7 の一部、 91 の 1 の一部、 91 の 2 の一部、
92 の一部、 93 の 2 の一部、 93 の 3 の一部、
93 の 4 の一部、 93 の 5、 94、 95 の一部、
137 の 1 の一部、 137 の 2、 138、 139
の 1、 139 の 2、 139 の 3 の一部、 140
の 1 の一部、 140 の 2、 141 の一部、 142
の 1、 142 の 2 の一部、 142 の 3 の一部、
142 の 4 の一部、 143 の 1 から 143 の 3
まで、 144 の 1 から 144 の 15 まで、 145
の 1 から 145 の 13 まで、 146 の 1、 146
の 2 の一部、 146 の 3、 146 の 4、 146
の 5 の一部、 146 の 6、 146 の 7、 146

の 8 の一部、 147 の 1 の一部、 147 の 2 から 147 の 6 まで、 147 の 8 の一部、 147 の 9、 147 の 10、 148 の 1 の一部、 148 の 2、 149 の 1 から 149 の 12 まで、 149 の 13 の一部、 149 の 14、 149 の 15、 149 の 17 の一部、 149 の 18 から 149 の 24 まで、 149 の 25 の一部、 149 の 26 の一部、 149 の 27 の一部、 149 の 30、 149 の 31 の一部、 149 の 32 の一部、 149 の 33 から 149 の 37 まで、 150、 151、 152 の 1 の一部、 154 の 10 の一部、 154 の 11 の一部、 154 の 12 から 154 の 18 まで、 171 の 1 の一部、 171 の 2 の一部、 174 の一部、 175 の 1 から 175 の 14 まで、 175 の 16 から 175 の 20 まで、 176 の 1 から 176 の 27 まで、 177 の 1、 178 の 1、 179 の 1、 180 の 1、 180 の 3、 180 の 4、 181 の 1 の一部、 181 の 2、 182 の一部及びこれらの区域に介在する道路である公有地の全部並びに隣接介在する水路である公有地の全部、 149 の 11、 149 の 17、 149 の 18 に隣接する水路である公有地の一部

白虎二丁目 山見町

154、 155、 196 の 1、 197 の地先の道路である公有地の一部並びに 209 の地先

の道路である公有地の一部

蚕養町

423 の 2、423 の 4、425 の 1、427 の
1、428 の 1、429 の 1、429 の 6、
432、433 の 1、434 の 1、435 から 443
まで、443 の 2、444、446 の 1 の一部、
446 の 7、447、451 及びこれらの区域
に隣接する道路である公有地の全部並び
に介在する水路である公有地の全部、433
の 1、434 の 1、435、436 に隣接する
水路である公有地の一部、434 の 1、435
の地先の道路である公有地の一部

白虎町

126 の 2 の一部、127 の 1 の一部、127
の 2 の一部、127 の 3 の一部、127 の 4
の一部、127 の 5 から 127 の 11 まで、127
の 12 の一部、127 の 13、127 の 14、127
の 15 の一部、128 の 1、128 の 2 の一部、
128 の 3、128 の 4、128 の 5 の一部、
128 の 6 の一部、129 の 1 の一部、129
の 2、129 の 3、130 の 1、130 の 2 の
一部、130 の 3 の一部、130 の 4、130
の 5 の一部、130 の 6 の一部、130 の 7、
130 の 8、131 の 1 から 131 の 6 まで、
132 の 1 から 132 の 10 まで、133 の 1 か
ら 133 の 3 まで、134 の 1 の一部、134

の 3 の一部、 134 の 4 、 134 の 5 の一部、
134 の 13 の一部、 134 の 14 の一部、 149
の 25 の一部、 149 の 26 の一部、 149 の 27
の一部、 149 の 28 の一部、 149 の 29 、 149
の 31 の一部、 149 の 32 の一部、 152 の 1
の一部、 152 の 2 、 152 の 3 、 153 の 1
から 153 の 4 まで、 154 の 1 から 154 の
9 まで、 154 の 10 の一部、 154 の 11 の一
部、 155 の 1 から 155 の 3 まで、 156 の
1 、 156 の 2 、 157 の 1 、 157 の 2 、 158
の一部、 159 の一部、 160 から 165 まで、
166 の 1 から 166 の 4 まで、 167 、 168 、
169 の 1 から 169 の 3 まで、 170 の 1 、
170 の 2 、 171 の 1 の一部、 171 の 2 の
一部、 172 、 173 の 1 、 173 の 2 、 174
の一部、 181 の 1 の一部、 182 の一部、
183 から 189 まで及びこれらの区域に介
在する道路である公有地の全部並びに隣
接介在する水路である公有地の全部、 157
の 1 、 158 に隣接する水路である公有地
の一部、 162 に隣接する水路である公有
地の一部、 164 、 165 、 166 の 1 、 166
の 3 、 166 の 4 、 167 に隣接する水路で
ある公有地の一部

白虎三丁目 扇町

128 の 7 の一部、158 の 1 の一部、160 の一部、161 の一部及びこれらの区域に隣接介在する道路、水路である公有地の全部、158 の 1、160 に隣接する道路である公有地の一部、161 の地先の道路である公有地の一部

一箕町大字 267 の 8

上蚕養字一

本木

白虎町

9 の 1 の一部、14 の一部、15 の一部、16 の一部、17 の一部、18 の一部、19 の一部、20 の一部、21、22 の一部、25 の一部、26、27 の 1 の一部、27 の 2、28 の 1 から 28 の 10 まで、29 の 1 から 29 の 3 まで、30 の 1 から 30 の 4 まで、31 の 1 から 31 の 6 まで、33 の一部、34 の一部、90 の 1 から 90 の 3 まで、90 の 4 の一部、90 の 5 の一部、90 の 6 の一部、90 の 11 の一部、90 の 12 の一部、90 の 13 の一部、90 の 14 の一部、90 の 15 の一部、90 の 16 の一部、90 の 17 の一部、91 の 1 の一部、91 の 2 の一部、92 の一部、93 の 1、93 の 2 の一部、93 の 3 の一部、93 の 4 の一部、95 の一部、96、97 の 1 から 97 の 17 まで、98 の 1、98 の 2、98 の 4

から98の18まで、98の19の一部、98の20
から98の34まで、99の1から99の6まで、
99の8から99の29まで、99の31から99の
34まで、99の36から99の41まで、99の42
の一部、100の1から100の4まで、100
の6から100の9まで、100の11から100
の13まで、101の1の一部、101の5か
ら101の8まで、101の9の一部、102
の1の一部、102の3の一部、102の5
の一部、102の6から102の17まで、102
の18の一部、102の19から102の22まで、
102の24から102の26まで、102の27の
一部、102の28、103の1の一部、103
の6の一部、105の4の一部、105の5
の一部、105の9の一部、105の15の一
部、114の1の一部、115、116の1の
一部、116の9の一部、116の10の一部、
116の11の一部、116の12、116の13、
116の14の一部、116の15の一部、116
の16の一部、116の17から116の23まで、
116の35の一部、116の36、116の38、
116の40から116の44まで、117の1か
ら117の4まで、135の1の一部、135
の5の一部、135の6の一部、135の7

の一部、 135 の 8、 135 の 10 から 135 の 15 まで、 136 の 1 から 136 の 17 まで、 137 の 1 の一部、 139 の 3 の一部、 146 の 2 の一部、 146 の 5 の一部、 146 の 8 の一部、 147 の 1 の一部、 147 の 8 の一部、 148 の 1 の一部、 149 の 13 の一部、 149 の 17 の一部、 149 の 27 の一部及びこれらの区域に隣接介在する道路、水路である公有地の全部並びに 97 の 14、 98 の 27、 98 の 28 に隣接する水路である公有地の一部、 136 の 1 に隣接する水路である公有地の一部

白虎四丁目 山見町

43 の 2、 44、 46 の 1 から 46 の 3 に隣接する道路である公有地の一部

白虎町

105 の 1 の一部、 105 の 3 の一部、 105 の 4 の一部、 105 の 5 の一部、 105 の 8 の一部、 105 の 9 の一部、 105 の 15 の一部、 107 の 1 の一部、 109 の一部、 110 の 1 の一部、 113 の 1 から 113 の 24 まで、 114 の 1 の一部、 114 の 2 から 114 の 8 まで、 116 の 1 の一部、 116 の 2 から 116 の 8 まで、 116 の 9 の一部、 116 の 10 の一部、 116 の 11 の一部、 116 の 14 の一部、 116 の 15 の一部、 116 の 16 の一部、 116

の25から116の29まで、116の31から116
の34まで、116の35の一部、118の1か
ら118の4まで、118の6から118の11
まで、118の13から118の20まで、119
の一部、120の1の一部、120の2、
121、122の一部、123の1、123の2、
124、125、126の1の一部、126の2
の一部、127の1の一部、127の2の一
部、127の3の一部、127の4の一部、
127の12の一部、134の1の一部、134
の2、134の3の一部、134の5の一部、
134の10から134の12まで、134の13の
一部、134の14の一部、135の1の一部、
135の2から135の4まで、135の5の
一部、135の6の一部、135の7の一部、
149の27の一部、149の28の一部及びこ
れらの区域に介在する道路、水路である
公有地の全部並びに113の4、113の6、
119に隣接する道路である公有地の一部、
122、123の1、123の2、126の1に
隣接する道路である公有地の一部
140の14の一部、141の一部、142の1
の一部、142の2の一部、142の3の一
部、142の4の一部、142の5の一部、

藤原一丁目 扇町

142 の 7 の一部、 142 の 8 の一部、 142
の 9 の一部及びこれらの区域に隣接する
道路である公有地の全部

一箕町大字 甲 129 の 2、甲 130 の 2、甲 133 の 2
亀賀字権現
前

一箕町大字 甲 35 の 1 の一部、甲 35 の 3 の一部、甲 92
亀賀字御嶽 の 2、甲 93 の 1、甲 94 の 1、甲 126 の 2
の一部、甲 127 の 3、甲 128 の 2 の一部
及びこれらの区域に隣接介在する道路で
ある公有地の全部並びに介在する水路で
ある公有地の全部

一箕町大字 234 の 2 の一部、235 の 3 の一部、237
亀賀字藤原 の一部、238 の 1 の一部、238 の 2、238
の 3 の一部、238 の 4 の一部、238 の 5、
257 の一部、258 の 1 から 258 の 8 まで、
260 の 2、261、262、263 の 2、265
の 1、265 の 2 の一部、265 の 3、265
の 4 の一部、265 の 5 から 265 の 7 まで、
266 の一部、276 の一部、277 の一部、
281 の一部、282 の一部、283 から 285
まで、286 の 1 の一部、286 の 2、296
の一部、297 の一部、300 の 1、300 の
2、300 の 3 の一部、301 から 307 まで、

308 の 1 から 308 の 3 まで、 309 の 1 から 309 の 10 まで、 310 の 1 から 310 の 8 まで、 311 の 1、 311 の 2、 312 の 2 から 312 の 7 まで、 313 の 2、 314、 315 の 1 から 315 の 8 まで、 316 の 1、 316 の 2、 316 の 3 の一部、 316 の 4 から 316 の 18 まで、 317 の 1 から 317 の 6 まで、 318 から 328 まで、 329 の一部、 330 の一部、 331 の 1、 331 の 2 の一部、 331 の 3 から 331 の 12 まで、 333、 336、 337 の 1、 337 の 2、 339、 340、 341 の 1 から 341 の 7 まで、 341 の 10 から 341 の 25 まで、 342 の 2、 342 の 4、 342 の 5、 343 の 1 から 343 の 6 まで、 344 の 1 から 344 の 8 まで、 345、 346、 347 の 1、 347 の 2、 348 の 1 から 348 の 3 まで、 349、 350、 351 の 1、 351 の 2、 352 の一部、 354 の一部、 357 の 1 の一部、 357 の 2 の一部、 358 の 1 の一部、 358 の 2 から 358 の 7 まで、 359 の一部、 360、 365、 366 の 1 から 366 の 3 まで、 367 の 1、 367 の 3、 367 の 4、 368 の 1、 368 の 3 から 368 の 6 まで、 369 の 3、 372 の 1、 378 の 1 から 378 の 10 ま

で、 380 の 2、 382 の 2 から 382 の 7 ま
で、 384 の 1 から 384 の 3 まで、 385 の
1 から 385 の 3 まで、 386 の 1 から 386
の 3 まで、 387 の 1、 389 の 1 から 389
の 5 まで、 390 の 1 から 390 の 5 まで、
391 の 1、 391 の 3、 392 の 2、 397 の
3、 400、 400 の 3、 401、 403、 404
の 1、 404 の 2、 405、 406 の 1 から 406
の 3 まで、 407 の 1、 407 の 2、 408 の
1、 408 の 3 から 408 の 8 まで、 409 の
1、 409 の 3 から 409 の 6 まで、 410、
411 の 1、 411 の 2、 412 の 1 から 412
の 5 まで、 413 から 415 まで、 416 の 1
から 416 の 5 まで、 417 の 1 から 417 の
3 まで、 420、 421 の 3、 421 及びこれ
らの区域に隣接介在する道路、水路であ
る公有地の全部並びに 300 の 3 に隣接す
る水路である公有地の一部、 367 の 1、
367 の 3、 367 の 4 の地先の水路である
公有地の一部、 412 の 2、 413 の地先の
水路である公有地の一部、 420、 421、
421 の 3 の地先の水路である公有地の一
部

一箕町大字 156 の 2 の一部、 181 の 2、 181 の 3、

上蚕養字古 182 の 2、183 の 2、183 の 3 及びこれ
諏訪 らの区域に隣接介在する道路である公有
地の全部並びに 182 の 2 に隣接する道路
である公有地の一部

白虎町 108 の 1 の一部、108 の 2 の一部、110
の 1 の一部、110 の 2 の一部、110 の 3
の一部、110 の 4 の一部、110 の 5 の一
部、110 の 12 の一部、110 の 14 の一部及
びこれらの区域に隣接介在する水路であ
る公有地の全部

藤原二丁目 扇町

68 の 1 の一部、68 の 2 の一部、68 の 8 の
一部、69 の 1 の一部、69 の 5 の一部、69
の 7 の一部、70 の 3 の一部、70 の 11 の一
部、75、76 の一部、77、78、79 の 2、80
の 1 の一部、80 の 3 の一部、80 の 4 の一
部、80 の 5 の一部、80 の 6 の一部、80 の
7 の一部、81 の 6 の一部、138 の 1 の一
部、138 の 2 の一部、138 の 3 から 138
の 7 まで、139 の 1 の一部、139 の 2 の
一部、139 の 6、139 の 7 の一部、139
の 8 の一部、139 の 9、139 の 10、139
の 11 の一部、139 の 18 の一部、140 の 1、
140 の 2 の一部、140 の 13 の一部及びこ
れらの区域に介在する道路、水路である

公有地の全部並びに75の地先の道路である公有地の一部

一箕町大字 甲 310 の 3、甲 310 の 4、甲 310 の 6、
亀賀字関下 甲 319 の 2、甲 326 の 3、甲 329 の 3 から甲 329 の 5 まで、甲 330 の 3 から甲 330 の 5 まで、甲 331 の 2、甲 331 の 3、甲 332 の 2、甲 335 の 6、甲 335 の 7、甲 335 のハ、甲 335 の 8、甲 337 の 2、甲 337 の 3 及びこれらの区域に介在する道路、水路である公有地の全部

一箕町大字 383 の 8 の一部

亀賀字郷之原

一箕町大字 甲 154 の 2

亀賀字権現前

一箕町大字 甲 35 の 1 の一部、甲 35 の 2、甲 35 の 3 の一部、甲 35 の 4

一箕町大字 7 の一部、8 の 1 の一部、8 の 2、8 の
亀賀字藤原 3 の一部、9 の 1、9 の 2、10、11 の 4 の一部、12 の一部、13、14 の 1 の一部、14 の 2 から 14 の 12 まで、14 の 14、15 の 1 の一部、15 の 2 の一部、15 の 3 の一部、16 の 1 の一部、16 の 2 の一部、16 の 5 の

一部、16の6の一部、16の8、16の9の
一部、16の10、17の2の一部、20の1の
一部、21の一部、22の1から22の3まで、
22の5から22の7まで、22の9から22の
16まで、23の2、24の1から24の3まで、
25の1の一部、25の2、26の2、27の2
の一部、27の3、54の2の一部、54の4、
56の2、61の2、61の4から61の6まで、
62の1、62の4、62の5、62の7、63の
2、63の3、64の2、64の3、65の2、
66の2、67の2、68の2、69から71まで、
75の2、75の3、76の2から76の4まで、
77の1、77の3から77の7まで、77の9
から77の12まで、78の1から78の4まで、
79から81まで、81の2、82の1から82の
3まで、82の5、83の1から83の3まで、
84の1から84の3まで、85の1、85の2、
86、87の1、87の2、88の1から88の3
まで、89の1、89の2、90の1、90の2、
91、92の1、92の2、93の一部、94の1、
94の2の一部、95の1の一部、95の2の
一部、96の1、96の2、97の1、97の2、
98の1、98の2、99の1から99の6まで、
100の1から100の5まで、101の1か

ら 101 の 8 まで、 102 から 105 まで、 106
の 2、 106 の 3、 107 の 1、 107 の 2、
108 の 1、 108 の 3、 108 の 4、 108 の
7 の一部、 111 の 1 から 111 の 27 まで、
114 の 2 から 114 の 4 まで、 115 の 2 か
ら 115 の 5 まで、 121 の 1 から 121 の 3
まで、 123 の 1、 123 の 6 から 123 の 9
まで、 124、 125、 126 の 1、 126 の 4、
126 の 5、 127 の 1 から 127 の 3 まで、
128、 129、 130 の 1、 130 の 2、 131
から 133 まで、 134 の 1 から 134 の 3 ま
で、 135、 136 の 1 から 136 の 4 まで、
137 の 1 から 137 の 3 まで、 138 の 1、
138 の 2、 139 の 1 から 139 の 7 まで、
140 から 142 まで、 143 の 1、 143 の 2、
144 の 1、 144 の 3、 144 の 4、 144 の
6、 144 の 7、 145 の 1 から 145 の 6 ま
で、 146 の 1 から 146 の 7 まで、 147 の
1、 147 の 2、 148 の 1 から 148 の 8 ま
で、 149、 150、 151 の 1 から 151 の 3
まで、 152 の 2、 152 の 3、 152 の 5 か
ら 152 の 8 まで、 152 の 11、 155 の 1、
156 の 4、 162 の 1、 163 の 6、 167 の
1 から 167 の 4 まで、 168 の 1、 168 の

3 から 168 の 5 まで、 168 の 7、 168 の
8、 168 の 17 から 168 の 19 まで、 169 の
1 から 169 の 3 まで、 170 の 1、 170 の
2、 171 の 1、 171 の 3、 176 の 2、 177
の 2、 177 の 4、 180 の 1、 180 の 3 か
ら 180 の 5 まで、 181 の 3、 182 の 1 か
ら 182 の 8 まで、 183 の 1 から 183 の 5
まで、 183 の 7、 184、 185 の 1、 185
の 2、 186 の 1、 186 の 2、 187 の 1、
187 の 2、 188 から 191 まで、 192 の 1
から 192 の 6 まで、 193 の 1、 193 の 2、
194 から 196 まで、 198 から 200 まで、
201 の 1 から 201 の 3 まで、 202 の 1、
202 の 2、 203 の 1 から 203 の 3 まで、
204、 205 の 1、 205 の 2、 206、 207
の 1 から 207 の 6 まで、 207 の 8 から 207
の 10 まで、 207 の 12 から 207 の 16 まで、
208 の 1、 208 の 2、 209 から 211 まで、
212 の 1、 212 の 2、 213、 214 の 1 か
ら 214 の 3 まで、 215 の 1 から 215 の 4
まで、 216 の 1、 216 の 2、 217 の 1 か
ら 217 の 3 まで、 218、 219 の 1、 219
の 2、 220 の 1 から 220 の 4 まで、 221
の 1、 221 の 2、 222 の 1、 222 の 2、

223 の 1、 223 の 2、 224、 225 の 1 から 225 の 5 まで、 226 の 1、 226 の 3 から 226 の 7 まで、 227 の 2 から 227 の 4 まで、 228 の 1 から 228 の 15 まで、 228 の 17 から 228 の 22 まで、 229 の 1 から 229 の 25 まで、 230 の 1 から 230 の 17 まで、 231、 232 の 1 から 232 の 5 まで、 233、 234 の 1、 234 の 2 の一部、 235 の 1、 235 の 2、 235 の 3 の一部、 236、 237 の一部、 238 の 1 の一部、 238 の 3 の一部、 238 の 4 の一部、 239 の 1 から 239 の 7 まで、 240 の 1 から 240 の 3 まで、 240 の 6 から 240 の 10 まで、 241 の 1 から 241 の 13 まで、 242 の 1 から 242 の 4 まで、 243 の 1、 243 の 2、 244 の 1、 244 の 2、 245、 246 の 1、 246 の 2、 247 から 256 まで、 257 の一部、 265 の 2 の一部、 265 の 4 の一部、 266 の一部、 267 から 270 まで、 271 の 1、 271 の 2、 272 の 1、 272 の 2、 273、 274、 276 の一部、 277 の一部、 278 から 280 まで、 281 の一部、 282 の一部、 286 の 1 の一部、 286 の 3、 287、 291 から 294 まで、 296 の一部、 297 の一部、 300 の 3 の一

部、 352 の一部、 354 の一部、 355 の 1、
355 の 2、 356 の 1 から 356 の 3 まで、
357 の 1 の一部、 357 の 2 の一部、 358
の 1 の一部、 359 の一部及びこれらの区
域に隣接介在する道路、水路である公有
地の全部並びに27の2に隣接する道路で
ある公有地の一部、 180 の 3、 181 の 3
に隣接する水路である公有地の一部、 286
の 1、 286 の 3 に隣接する水路である公
有地の一部

一箕町大字 156 の 2 の一部及びこれらの区域に隣接
上蚕養字古 する道路である公有地の全部

諏訪

一箕町大字 6 の 2、 9 の 2、 10 の 2、 19 の 2 の一部、
上蚕養字藤 20 の 2、 21 の 2、 22 の 2 の一部、 23 の 2
原境 の一部、 24 の 2 の一部、 29 の 2、 30 の 2、
31 の 2 及びこれらの区域に介在する道路
である公有地の全部並びに隣接介在する
水路である公有地の全部、 6 の 2 の地先
の道路である公有地の一部、 24 の 2 の地
先の水路である公有地の一部

扇町一丁目 扇町

92 の 4 の一部、 93、 94 の 1 の一部、 94 の
2 の一部、 94 の 3 の一部、 94 の 5 の一部、
95 の 1 の一部、 95 の 2 の一部、 95 の 3 の

一部、97の一部、100の一部、101、
102、103の1、103の2、104の1か
ら104の3まで、105から111まで、112
の1から112の4まで、113から121ま
で、122の2の一部、122の3の一部、
122の4の一部、122の6の一部、122
の7の一部、122の8から122の12まで、
122の13の一部、126の一部、127、128
の1から128の6まで、128の7の一部、
128の8から128の11まで、129の一部、
130の一部、131の1の一部、131の2、
131の4、131の6の一部、131の7か
ら131の15まで、131の17の一部、131
の18の一部、131の19から131の27まで、
131の29の一部、131の30から131の39
まで、131の40の一部、132、134の3、
137の7の一部、137の8の一部、137
の9の一部、138の1の一部、139の1
の一部、139の2の一部、139の5、139
の7の一部、139の8の一部、139の14
の一部、139の15の一部、139の16の一
部、139の17の一部、139の18の一部、
139の20から139の23まで、147の1の
一部、147の3の一部、150の1の一部、

152 の 1、 152 の 2、 152 の 3 の一部、
152 の 4 の一部、 152 の 5 の一部、 152
の 6 の一部、 152 の 7 から 152 の 10 まで、
153 の 1、 153 の 2、 154 の 1、 154 の
2、 155 の 1 から 155 の 3 まで、 156、
157 の 1 から 157 の 11 まで、 158 の 1 の
一部、 158 の 2 から 158 の 5 まで、 159、
160 の一部、 161 の一部、 162 及びこれ
らの区域に隣接介在する道路、水路であ
る公有地の全部並びに 158 の 1、 160 に
隣接する道路である公有地の一部、 100
の地先の道路である公有地の一部、 158
の 1 の地先の道路である公有地の一部、
161 の地先の道路である公有地の一部

町北町大字	甲 120 の 4 の一部、 甲 122 の 2、 甲 123、
上荒久田字	甲 123 の 1 の一部、 甲 124 の 3、 甲 124
田村東	の 4、 甲 125 の 3、 甲 128 の 1、 甲 129 の 1 の一部、 甲 130 の一部
白虎町	1 の 2 の一部、 1 の 3 の一部、 2 の一部、 3 の 1 の一部、 3 の 3 の一部、 22 の一部、 23 の 1、 23 の 2 の一部、 24、 25 の一部、 27 の 1 の一部、 98 の 19 の一部、 99 の 42 の 一部、 101 の 1 の一部、 101 の 9 の一部、 102 の 1 の一部、 102 の 2、 102 の 3 の

一部、 102 の 5 の一部、 102 の 18 の一部、
102 の 27 の一部、 103 の 1 の一部、 103
の 2 から 103 の 5 まで、 103 の 6 の一部、
104 の 1 から 104 の 3 まで、 105 の 4 の
一部、 105 の 5 の一部、 105 の 7 の一部、
105 の 9 の一部、 105 の 10、 105 の 13 の
一部、 105 の 14 の一部、 105 の 15 の一部
及びこれらの区域に隣接介在する水路で
ある公有地の全部並びに 97 の 14、 98 の 27、
98 の 28 に隣接する水路である公有地の一
部

駅前町

366 の 2、 366 の 3 の一部、 367、 379
の 3 の一部、 379 の 6 の一部、 380 の 2
の一部、 380 の 3 の一部及びこれらの区
域に隣接介在する道路である公有地の全
部並びに介在する水路等である公有地の
全部

扇町二丁目 山見町

43 の 2 の地先の道路である公有地の一部

扇町

139 の 1 の一部、 139 の 7 の一部、 139
の 8 の一部、 139 の 11 の一部、 139 の 12、
139 の 13、 139 の 14 の一部、 139 の 15 の
一部、 139 の 16 の一部、 139 の 18 の一部、
139 の 24、 139 の 25、 140 の 2 の一部、
140 の 3 から 140 の 12 まで、 140 の 13 の

一部、 140 の14の一部、 140 の15から 140
の18まで、 141 の一部、 142 の1の一部、
142 の2の一部、 142 の3の一部、 142
の4の一部、 142 の5の一部、 142 の6、
142 の7の一部、 142 の8の一部、 142
の9の一部、 143 の1、 143 の2、 144
から 146 まで、 147 の1の一部、 147 の
2、 147 の3の一部、 148、 149、 150
の1の一部、 150 の2、 151 の1、 151
の2、 152 の3の一部、 152 の4の一部、
152 の5の一部、 152 の6の一部及びこ
れらの区域に隣接介在する道路、水路で
ある公有地の全部

一箕町大字 甲 126 の2の一部、 甲 128 の2の一部及
亀賀字御嶽 びこれらの区域に介在する水路である公
有地の全部

一箕町大字 234 の2の一部、 237 の一部

亀賀字藤原

一箕町大字 156 の2の一部及び 182 の2の地先の道
上蚕養字古 路である公有地の一部

諏訪

白虎町 105 の1の一部、 105 の2、 105 の3の
一部、 105 の5の一部、 105 の6、 105
の7の一部、 105 の8の一部、 105 の11、

105 の 12、 105 の 13 の一部、 105 の 14 の一部、 106 の 1 から 106 の 5 まで、 106 の 7、 107 の 1 の一部、 107 の 3、 108 の 1 の一部、 108 の 2 の一部、 109 の一部、 110 の 1 の一部、 110 の 2 の一部、 110 の 3 の一部、 110 の 4 の一部、 110 の 5 の一部、 110 の 6 から 110 の 11 まで、 110 の 12 の一部、 110 の 13、 110 の 14 の一部、 110 の 15、 110 の 16 及びこれらの区域に隣接介在する水路である公有地の全部

扇町三丁目 扇町

1 の一部、 2 の 1 の一部、 2 の 2 の一部、 3 の 1、 3 の 2、 4、 5 の 1、 5 の 2、 6 から 12 まで、 14 から 20 まで、 21 の 1、 21 の 2、 22 から 25 まで、 26 の 1、 26 の 2、 27 の 1 から 27 の 6 まで、 28 から 31 まで、 32 の 1、 32 の 2、 32 の 4、 32 の 5 から 32 の 16 まで、 33 の 1 から 33 の 3 まで、 34、 35 の 1、 35 の 2、 36 から 42 まで、 43 の 1 から 43 の 5 まで、 44 の 1、 44 の 2、 45、 46、 47 の 1、 47 の 2、 48 の 1、 48 の 2、 49、 50 の 1 から 50 の 3 まで、 51 の 1 から 51 の 3 まで、 52、 53、 54 の 1 から 54 の 3 まで、 55、 56、 57 の 1、 57 の 2、 58 の 1

から58の6まで、58の8から58の14まで、
58の16から58の18まで、59の1から59の
6まで、59の8から59の10まで、59の12
から59の26まで、59の29から59の32まで、
59の34から59の37まで、59の39、59の43
から59の46まで、59の48、59の57から59
の59まで、66の1から66の5まで、68の
1の一部、68の2の一部、68の3から68
の7まで、68の8の一部、69の1の一部、
69の2から69の4まで、69の5の一部、
69の6、69の7の一部、69の8、69の9、
70の1、70の2、70の3の一部、70の4
から70の10まで、70の11の一部、70の12
から70の14まで、71の1から71の4まで、
71の6から71の23まで、72の2、73の2、
74の1から74の12まで、76の一部、80の
1の一部、80の2、80の3の一部、80の
4の一部、80の5の一部、80の6の一部、
80の7の一部、81の1から81の5まで、
81の6の一部、81の7から81の55まで、
82の1から82の10まで、83の2から83の
12まで、83の14、84の1から84の15まで、
84の17、85の1から85の10まで、86、89
の1から89の9まで、90の1から90の12

まで、91、92の1から92の3まで、92の4の一部、94の1の一部、94の2の一部、94の3の一部、94の4、94の5の一部、95の1の一部、95の2の一部、95の3の一部、96の1から96の3まで、97の一部、98、99、100の一部、129の一部、130の一部、131の1の一部、131の3、131の5、131の6の一部、131の16、131の17の一部、131の18の一部、131の28、131の29の一部、131の40の一部、137の3、137の5、137の6、137の7の一部、137の8の一部、137の9の一部、138の1の一部、138の2の一部、139の2の一部、139の4、139の17の一部、139の18の一部及びこれらの区域に隣接介在する道路、水路である公有地の全部並びに21の1、21の2に隣接する道路である公有地の一部、92の1、94の3に隣接する道路である公有地の一部、21の1、21の2の地先の水路である公有地の一部

一箕町大字	丙 150 の 15、丙 150 の 16、丙 154 の 2 の
亀賀字山道	一部、丙 155 の 5
一箕町大字	5 の 一部、6 の 一部、17 の 1 の 一部、17
亀賀字村前	の 2 の 一部、18 の 3、20 の 1、20 の 3 の

一部、21、22、23の一部、24の一部、36
の1の一部、41の7の一部、41の9、42
の2の一部、42の4の一部、42の5の一
部、43の5の一部、43の6の一部、43の
7の一部、58の5の一部、58の6の一部、
59の3の一部、59の4の一部、60の5の
一部、60の6の一部、94の11の一部、94
の12の一部及びこれらの区域に隣接介在
する道路、水路である公有地の全部

町北町大字 乙16の5

上荒久田字

千畑

町北町大字 甲120の4の一部、甲123の1の一部、

上荒久田字 甲123の5、甲123の10、甲129の1の

田村東 一部、甲130の一部、甲131の1、甲131
の4、甲137の8

一箕町大字 59の2、60の1、60の4の一部、60の16、

上蚕養字下 60の19、63の1、63の5、73の3、74の

畑 4、77の1、77の14、77の22、81の2、

91の2、105の5、105の7及びこれら

の区域に介在する道路、水路である公有
地の全部

一箕町大字 140

上蚕養字荒

久田境

一箕町大字 22の2の一部、23の2の一部、24の2の
上蚕養字藤 一部、25の2及び25の2に隣接する道路
原境 である公有地の一部並びに24の2に隣接
する水路である公有地の一部

亀賀一丁目 扇町 1の一部、2の1の一部、2の2の一部、
68の2の一部及びこれらの区域に隣接介
在する道路である公有地の全部並びに介
在する水路である公有地の全部

一箕町大字 丙 635の2、丙 636の2、丙 645の2の
亀賀字館東 一部、丙 651の2の一部、丙 652の2の
一部、丙 657の2の一部、丙 658の2の
一部、丙 659の2の一部及びこれらの区
域に隣接介在する道路、水路である公有
地の全部並びに丙 660の2に隣接する水
路である公有地の一部、丙 674の2、丙
676の2の地先の道路である公有地の一
部

一箕町大字 丙 116の2、丙 143の2、丙 144の2、
亀賀字山道 丙 146の2、丙 147の2、丙 147の7、
丙 148の1、丙 148の2、丙 148の8か
ら丙 148の12まで、丙 150の17、丙 154
の2の一部、丙 157の6、丙 158の2、
丙 159の2、丙 160の2、丙 160の3、

丙 161 の 6 及びこれらの区域に介在する
道路である公有地の全部並びに隣接介在
する水路である公有地の全部

一箕町大字 丁 37 の 3、丁 38 の 2、丁 38 の 3、丁 39 の
亀賀字千苺 2、丁 39 の 5、丁 39 の 6、丁 40 の 2、丁
40 の 4、丁 41 の 2、丁 41 の 4、丁 42 の 2、
丁 42 の 4、丁 43 の 2、丁 43 の 4、丙 162
の 5、丙 163 の 3、丙 165 の 4、丙 166
の 3、丙 167 の 2 及びこれらの区域に介
在する道路である公有地の全部並びに隣
接介在する水路である公有地の全部

一箕町大字 117 の 2、117 の 9、117 の 10、118 の
亀賀字川西 1、118 の 2、119 の 1、119 の 2、
120、121 の 1 から 121 の 6 まで、122
の 1 から 122 の 6 まで、123、124 の 1、
124 の 2、125、126 の 1 から 126 の 3
まで、127 の 1、127 の 2、130、131、
132 の 1、132 の 2、133 の 1、133 の
2、134 の 1、134 の 2、135、136、
137 の 1、137 の 2、138 から 142 まで、
143 の 3、144、146、147、148 の 1
から 148 の 6 まで、149 の 1 から 149 の
5 まで、166、167 の 1 から 167 の 5 ま
で、168 から 170 まで、171 の 1、171

の 2、 172 の 3、 172 の 4、 173 の 1、
174、 175 の 1、 175 の 4 から 175 の 11
まで、 176、 177、 178 の 1、 178 の 2、
179 から 182 まで、 186 の 1、 186 の 2、
187、 188 の 1、 188 の 2、 189 の 1 か
ら 189 の 3 まで、 190 の 1、 190 の 2、
191 の 1、 191 の 2、 192、 193、 194
の 1、 194 の 2、 195 の 1、 195 の 2、
196、 197 の 1、 197 の 2、 198 の 1、
198 の 2、 199 から 202 まで、 203 の 1
の一部、 203 の 2 の一部、 204 の 1 の一
部、 205 から 212 まで、 213 の 1 から 213
の 6 まで、 216 の 1 から 216 の 18 まで、
217、 218 の 1、 218 の 2、 219、 220、
221 の 1、 221 の 2、 222、 223 の 1 か
ら 223 の 6 まで、 224 から 228 まで、 229
の 1、 229 の 2、 230 の 1 から 230 の 4
まで、 231 から 234 まで、 235 の 1 から
235 の 3 まで、 236 から 238 まで、 239
の 1、 239 の 3 から 239 の 6 まで、 240
の 1、 243、 244 の 1、 244 の 2、 245、
246 の 1 の一部、 247 の 1 の一部、 247
の 3 の一部、 248 の一部、 253 及びこれ
らの区域に隣接介在する道路、水路であ

る公有地の全部

一箕町大字 丁 8 の 2、丁 9 の 3、丁 10 の 2、丁 11 の
亀賀字村前 3、丁 11 の 4、丁 23 の 2、丁 24 の 2、丁
25 の 2、丁 26 の 2、丁 28 の 2、丙 30 の 2、
丙 36 の 2、丙 37 の 1、丙 38 の 3、丙 54 の
3、丙 57 の 2、丙 57 の 3、丙 58 の 2、丙
58 の 3、丙 60 の 2、丙 61 の 2、丙 61 の 3、
丙 63 の 2、丙 63 の 3、丙 68 の 2、丙 70 の
2、丙 72 の 2、丙 74 の 2、丙 76 の 2、丙
77 の 2、丙 80 の 2、丙 82 の 2、丙 87 の 2、
丙 88 の 2、丙 88 の 3、丙 89 の 2、丙 90 の
2、丙 91 の 2、丙 92 の 2、丙 99 の 2、丙
101 の 2、丙 102 の 2、丙 103 の 2、丙
104 の 2、丙 115 の 2、5 の一部、6 の
一部、7、8 の 1 から 8 の 3 まで、9 の
1 から 9 の 4 まで、10 から 16 まで、17 の
1 の一部、17 の 2 の一部、19、20 の 2、
20 の 3 の一部、23 の一部、24 の一部、25
から 30 まで、31 の 1 から 31 の 6 まで、33
から 35 まで、36 の 1 の一部、36 の 2 から
36 の 4 まで、37 の 1 から 37 の 6 まで、38
の 1、38 の 2、39、40 の 1 から 40 の 10 ま
で、41 の 1 から 41 の 6 まで、41 の 7 の一
部、41 の 8、41 の 10 から 41 の 23 まで、42

の 1、42 の 2 の一部、42 の 3、42 の 4 の一部、42 の 5 の一部、42 の 6、42 の 7、43 の 1 から 43 の 4 まで、43 の 5 の一部、43 の 6 の一部、43 の 7 の一部、44 の 1 から 44 の 14 まで、45 の 1 から 45 の 5 まで、45 の 7 から 45 の 17 まで、45 の 19、46 の 1、46 の 2、47 の 1、47 の 2、48 の 1 から 48 の 5 まで、49 の 1 から 49 の 5 まで、50 の 1 から 50 の 6 まで、51 の 1 から 51 の 4 まで、52 の 1 から 52 の 3 まで、53 の 1 から 53 の 9 まで、54 の 1 から 54 の 3 まで、55 の 1、55 の 2、56 の 1、56 の 2、57 の 1 から 57 の 28 まで、58 の 1 から 58 の 4 まで、58 の 5 の一部、58 の 6 の一部、59 の 1、59 の 2、59 の 3 の一部、59 の 4 の一部、60 の 1 から 60 の 4 まで、60 の 5 の一部、60 の 6 の一部、71 の 1 の一部、94 の 1 から 94 の 10 まで、94 の 11 の一部、94 の 12 の一部、95、96 の 1 から 96 の 4 まで、97 の 1、97 の 3 から 97 の 5 まで、98 の 1 から 98 の 3 まで及びこれらの区域に隣接介在する道路、水路である公有地の全部

一箕町大字 130 の 1 から 130 の 4 まで、130 の 5 の
亀賀字村東 一部、131 の 2、132 の 2 の一部、132

の 3 の一部、 150 の 1 の一部、 151 の 1、
151 の 3 の一部、 151 の 4 の一部、 157
の 2、 158 の 2、 159 の 1 の一部、 159
の 2、 159 の 3、 159 の 8 の一部、 159
の 9 の一部、 160 の 2 の一部及びこれら
の区域に介在する道路である公有地の全
部

一箕町大字 60 の 4 の一部

上蚕養字下

畑

一箕町大字 24 の 2 の一部

上蚕養字藤

原境

亀賀二丁目 扇町 68 の 2 の一部及び隣接する道路である公
有地の一部

一箕町大字 丙 645 の 2 の一部、 丙 651 の 2 の一部、

亀賀字館東 丙 652 の 2 の一部、 丙 657 の 2 の一部、

丙 658 の 2 の一部、 丙 659 の 2 の一部、

丙 660 の 2、 丙 674 の 2、 丙 676 の 2 及

びこれらの区域に介在する水路である公

有地の全部並びに丙 660 の 2 に隣接する

水路である公有地の一部、 丙 674 の 2、

丙 676 の 2 の地先の道路である公有地の

一部

一箕町大字 273 の 2、273 の 5、274 の 1、274 の
亀賀字郷之 3、336 の 1、336 の 3、337、338、
原 339 の 1 から 339 の 4 まで、340 から 347
まで、348 の 1 から 348 の 4 まで、349
の 1 から 349 の 4 まで、350 の 1、350
の 2、351 の 1、351 の 3、351 の 9、
351 の 13、352 の 2、352 の 3、353 の
1、353 の 4、354 の 2、354 の 4、355
の 2、355 の 4、356 の 1 から 356 の 4
まで、357 の 1、357 の 3、357 の 4、
358、362 の 1、364、365、366 の 1
から 366 の 8 まで、367 の 1 から 367 の
5 まで、368 の 1、368 の 3 から 368 の
18 まで、371 の 1 から 371 の 4 まで、372
の 1 から 372 の 5 まで、373 の 1 から 373
の 4 まで、374、375 の 1 から 375 の 3
まで、376 の 1、376 の 2、376 の 4 か
ら 376 の 14 まで、376 の 16 から 376 の 18
まで、377 の 2、378 の 2、379 の 2 か
ら 379 の 4 まで、380 の 1 から 380 の 4
まで、381 の 1 から 381 の 3 まで、382
の 1 から 382 の 9 まで、383 の 1 から 383
の 7 まで、383 の 8 の一部、383 の 9 か
ら 383 の 15 まで、384 の 1 から 384 の 6

まで、 385 の 1 から 385 の 12まで、 388 から 391 まで、 392 の 1、 393、 394 の 1、 394 の 2、 395 から 397 まで、 398 の 1、 398 の 2、 399、 401 から 404 まで、 405 の 1、 406 の 1、 407 の 1、 441 の 1、 442 の 1、 446 の 2、 447 の 1、 448、 449 の 1、 450 の 1、 451、 455 の 1、 456 の 1 及びこれらの区域に隣接介在する道路、水路である公有地の全部

一箕町大字

203 の 1 の一部、 203 の 2 の一部、 204

亀賀字川西

の 1 の一部、 204 の 2、 246 の 1 の一部、 246 の 2、 247 の 1 の一部、 247 の 2、 247 の 3 の一部、 248 の一部、 249、 250 の 1、 250 の 2、 251、 252 及びこれらの区域に隣接する水路である公有地の全部

一箕町大字

61 の 1、 61 の 2、 62 の 1、 62 の 2、 63、

亀賀字村前

64 の 1、 64 の 2、 65、 66、 69、 70、 71 の 1 の一部、 71 の 2 から 71 の 5 まで、 72 の 1、 72 の 2、 73、 74 の 2、 75、 76 の 2、 76 の 3、 77 の 2、 78 の 1、 78 の 2、 81 の 1、 81 の 2、 82 の 2、 84 の 2、 85 の 1、 85 の 2、 86 の 2、 87、 90、 93 の 2 及びこれらの区域に隣接する道路、水路である

公有地の全部

一箕町大字 乙 505 の 2、乙 506 のイ

亀賀字村中

一箕町大字 130 の 5 の一部、132 の 2 の一部、132

亀賀字村東 の 3 の一部、132 の 4、132 の 5、136
の 2、136 の 3、137 の 2、138、139
の 2、145 の 1 から 145 の 4 まで、146、
147、148 の 1、148 の 2、149、150
の 1 の一部、150 の 2、151 の 2、151
の 3 の一部、151 の 4 の一部、153 の 2、
159 の 1 の一部、159 の 4、159 の 5、
159 の 8 の一部、159 の 9 の一部、159
の 10 から 159 の 27 まで、159 の 31 から 159
の 36 まで、160 の 2 の一部、161 の 2、
161 の 3、162 の 2、162 の 3、166 の
2、166 の 3、167 の 1 から 167 の 3 ま
で及びこれらの区域に介在する道路、水
路である公有地の全部

一箕町大字 1 の 1、1 の 2、1 の 4 から 1 の 14 まで、

亀賀字藤原 2 の 1 から 2 の 3 まで、3 の 1 から 3 の
10 まで、4 の 1 から 4 の 4 まで、5 の 1、
5 の 2、6、7 の一部、8 の 1 の一部、
8 の 3 の一部、8 の 4、11 の 1 から 11 の
3 まで、11 の 4 の一部、12 の一部、14 の

1の一部、14の13、15の1の一部、15の2の一部、15の3の一部、15の4から15の9まで、16の1の一部、16の2の一部、16の3、16の4、16の5の一部、16の6の一部、16の7、16の9の一部、17の2の一部、18の1から18の7まで、19、20の1の一部、20の2、21の一部、25の1の一部、27の2の一部、93の一部、94の2の一部、95の1の一部、95の2の一部、108の2、108の5、108の6、108の7の一部、108の8及びこれらの区域に隣接介在する道路、水路である公有地の全部並びに20の1、20の2に隣接する道路である公有地の一部

一箕町大字 19の2の一部、24の2の一部及びこれら
上蚕養字藤 19の2の一部、24の2の一部及びこれら
原境 19の2の一部、24の2の一部及びこれら
の区域に介在する水路である公有地の全部

白虎町

扇町 122の1、122の3の一部、122の5の一部、122の6の一部、122の7の一部、122の13の一部、122の14、124、125、126の一部及びこれらの区域に隣接する道路である公有地の全部

白虎町

1の1、1の2の一部、1の3の一部、2の一部、3の1の一部、3の2、3の

3の一部、4の1から4の3まで、5、
6、7の1から7の3まで、8、9の1
の一部、9の2、9の3、10から13まで、
14の一部、15の一部、16の一部、17の一
部、18の一部、19の一部、20の一部、22
の一部、23の2の一部、25の一部、33の
一部、34の一部、35の1、35の2、36の
1から36の3まで、38の6、39の1、66
の12の一部、70の一部、71の一部、72の
1の一部、73の1の一部、73の2の一部、
85、86、87の1の一部、87の2から87の
6まで、87の7の一部、87の8から87の
12まで、89の3から89の5まで、89の7
から89の9まで、90の4の一部、90の5
の一部、90の6の一部、90の7から90の
10まで、90の11の一部、90の12の一部、
90の13の一部、90の14の一部、90の15の
一部、90の16の一部、90の17の一部、90
の18、139の3の一部、140の1の一部、
141の一部、142の2の一部、142の3
の一部、142の4の一部及びこれらの区
域に介在する道路、水路である公有地の
全部

駅前町

380の2の一部、380の3の一部、385

の 3、 385 の 4、 410 の 2 及びこれらの
区域に隣接介在する道路である公有地の
全部並びに介在する水路である公有地の
全部

駅前町

扇町

122 の 2 の一部、 122 の 4 の一部、 122
の 5 の一部、 122 の 7 の一部

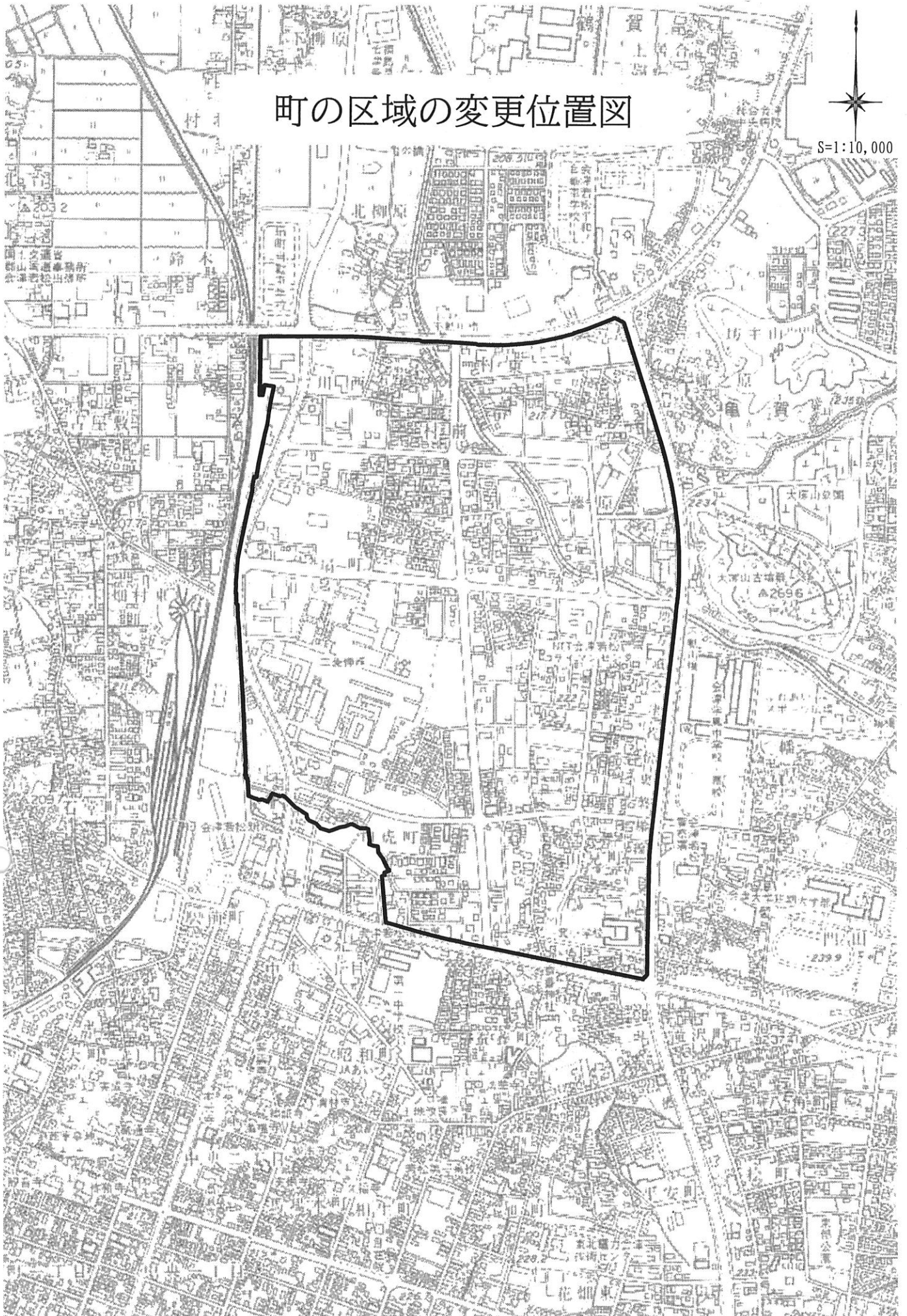
駅前町

366 の 3 の一部、 379 の 3 の一部、 379
の 6 の一部、 380 の 2 の一部、 380 の 3
の一部及びこれらの区域に隣接介在する
道路である公有地の全部並びに介在する
水路等である公有地の全部

町の区域の変更位置図

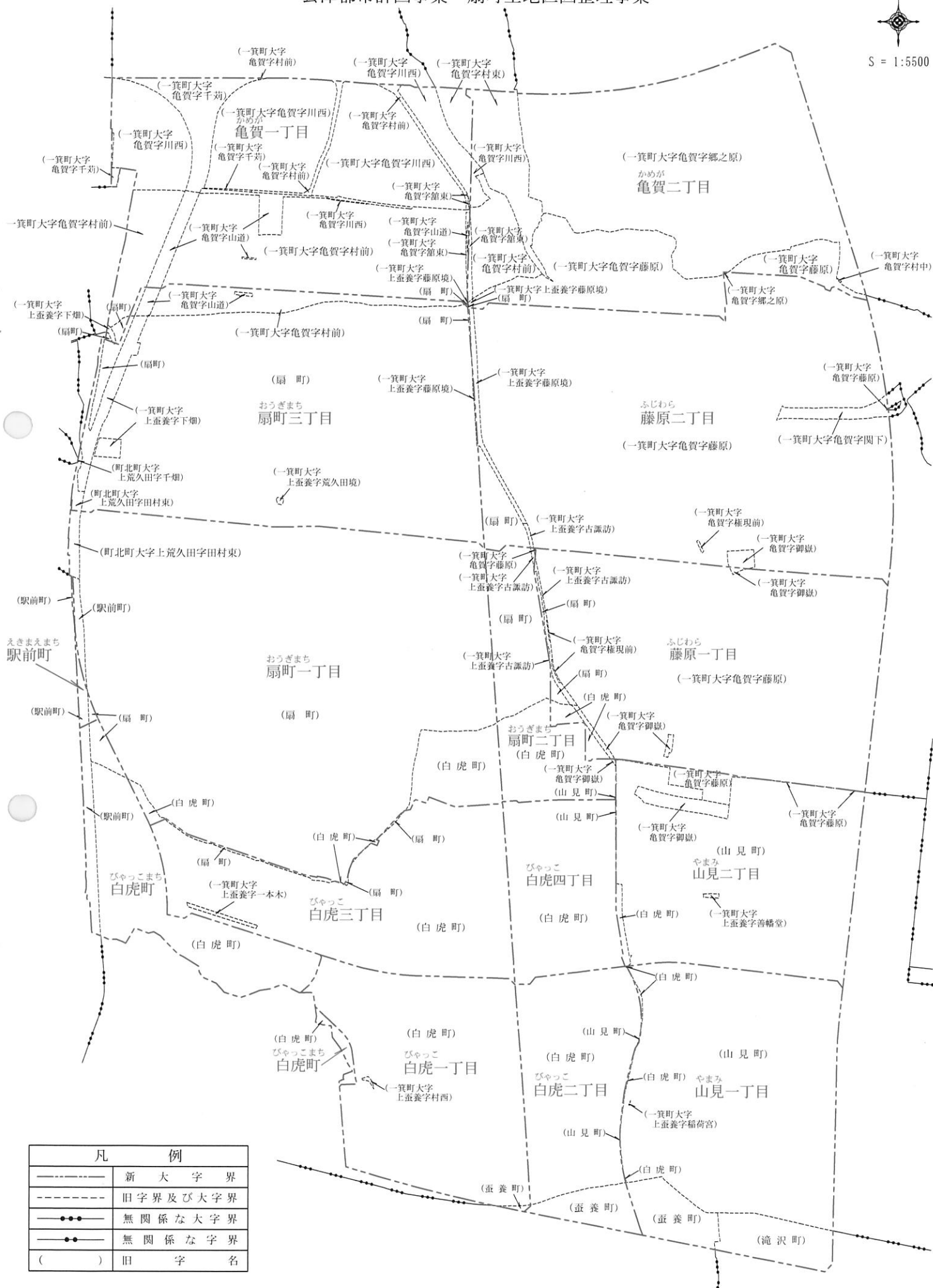


S=1:10,000




町及び字の区域の変更概略図

会津都市計画事業 扇町土地地区画整理事業

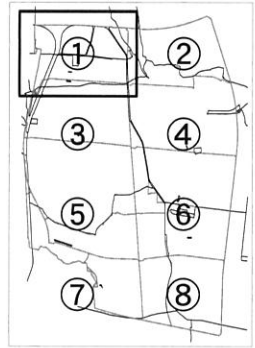


凡 例	
-----	新 大 字 界
.....	旧 字 界 及 び 大 字 界
—●●—	無 関 係 な 大 字 界
—●●—	無 関 係 な 字 界
()	旧 字 名

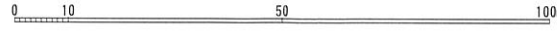
会津都市計画事業 扇町土地区画整理事業 区域明細図 (1/8)



S = 1:500



1 : 500


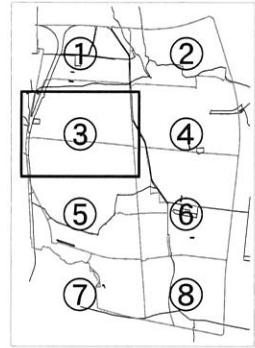


凡 例	
--- (dashed line)	新 大 字 界
--- (dotted line)	旧 字 界 及 び 大 字 界
●---● (dashed line with dots)	無 関 係 な 大 字 界
●---● (solid line with dots)	無 関 係 な 字 界
□ (rectangle)	(亀賀字川西) 旧 字 名
— (solid line)	道 路
— (wavy line)	水 路

会津都市計画事業 扇町土地区画整理事業 区域明細図 (3/8)




S = 1:500

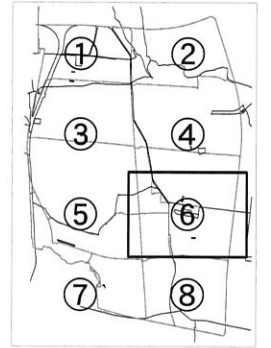


凡 例	
--- (dashed line)	新 大 字 界
--- (solid line)	旧 字 界 及 大 字 界
●●● (dotted line)	無 関 係 な 大 字 界
●●● (dotted line)	無 関 係 な 字 界
(龜賀字川西)	旧 字 名
▭ (rectangle)	道 路
▭ (rectangle)	水 路

会津都市計画事業 扇町土地地区画整理事業 区域明細図 (6/8)




S = 1:500




凡 例	
	新 大 字 界
	旧 字 界 及 び 大 字 界
	無 関 係 な 大 字 界
	無 関 係 な 字 界
	(亀 賀 字 川 西) 旧 字 名
	道 路
	水 路

1 : 500



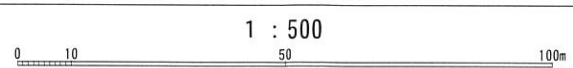
会津都市計画事業 扇町土地区画整理事業 区域明細図 (7/8)




S = 1:500



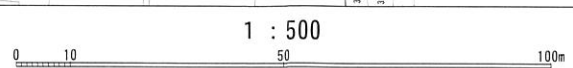
凡 例	
— — — —	新 大 字 界
- - - - -	旧 字 界 及 び 大 字 界
● ● ● ●	無 関 係 な 大 字 界
● ● ● ●	無 関 係 な 字 界
(電貫字川西)	旧 字 名
— — — —	道 路
— — — —	水 路



会津都市計画事業 扇町土地区画整理事業 区域明細図 (8/8)



S = 1:500



凡 例	
	新 大 字 界
	旧 字 界 及 び 大 字 界
	無 関 係 な 大 字 界
	無 関 係 な 字 界
	(電 賀 字 川 西) 旧 字 名
	道 路
	水 路