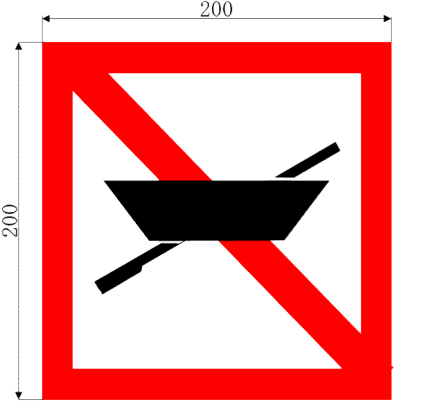
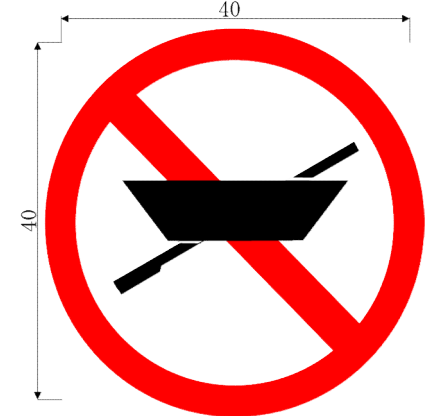
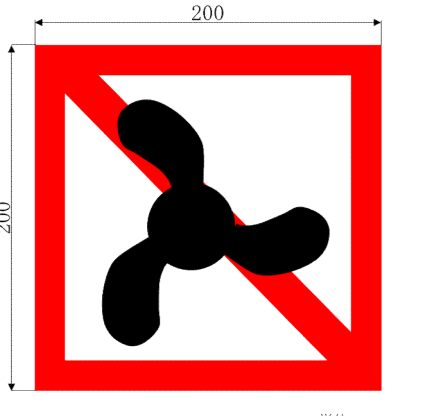
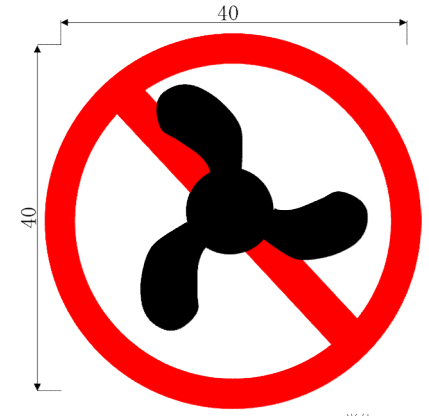


別表第四 河川通航標識



(1) 動力船航行区域

陸域設置	水域設置
 <p style="text-align: center;">単位：cm</p>	 <p style="text-align: center;">単位：cm</p>

(2) 動力船航行禁止区域

陸域設置	水域設置
 <p style="text-align: center;">単位：cm</p>	 <p style="text-align: center;">単位：cm</p>

(3) 動力船航行禁止区域（救助）

陸域設置	水域設置
 <p style="text-align: center;">単位：cm</p>	 <p style="text-align: center;">単位：cm</p>

備考

一 表示

- 1 必要に応じて、本標識以外に規制内容を明記した補助標識を付けるものとする。

二 寸法

- 1 寸法が図示されているものについては、図示の寸法（その単位はセンチメートルとする。）を基準とする。
- 2 本標識の寸法は、河川等の形状、船舶等の通航の状況及び視認可能性を踏まえ、特別の必要がある場合にあっては、図示の寸法にかかわらず拡大し、又は縮小することができる。