

## 【報告】

## 福島県土地利用基本計画の一部変更について

(変更位置図・変更区域図・航空写真等)

令和5年8月2日

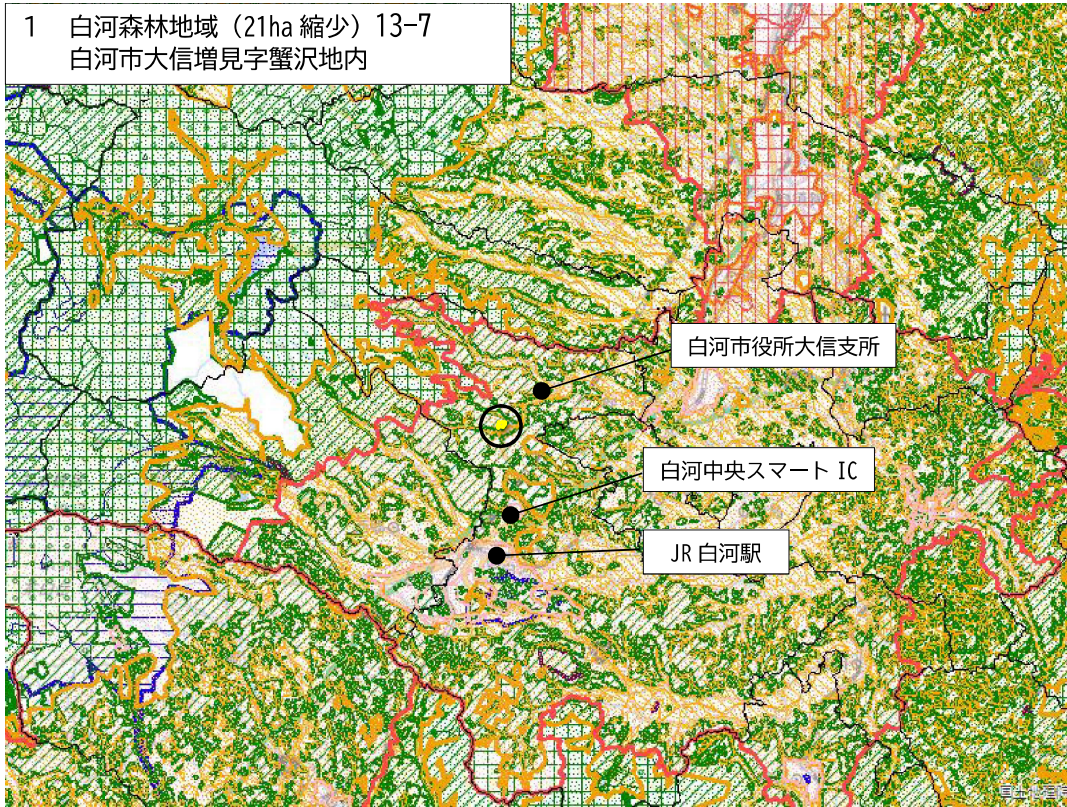
福島県

## 目 次

整理 番号	変更地域名(関係市町村)	
1	白河森林地域(13-7) (白河市)	変更位置図(25万分の1)
		変更区域図(5万分の1)
		航空写真(設置前)
		航空写真(設置後)
2	矢吹森林地域(13-7) (矢吹町)	変更位置図(25万分の1)
		変更区域図(5万分の1)
		航空写真(設置前)
		航空写真(設置後)
3	広野森林地域(13-3) (広野町)	変更位置図(25万分の1)
		変更区域図(5万分の1)
		航空写真(設置前)
		航空写真(設置後)

## 変更位置図：土地利用基本計画図

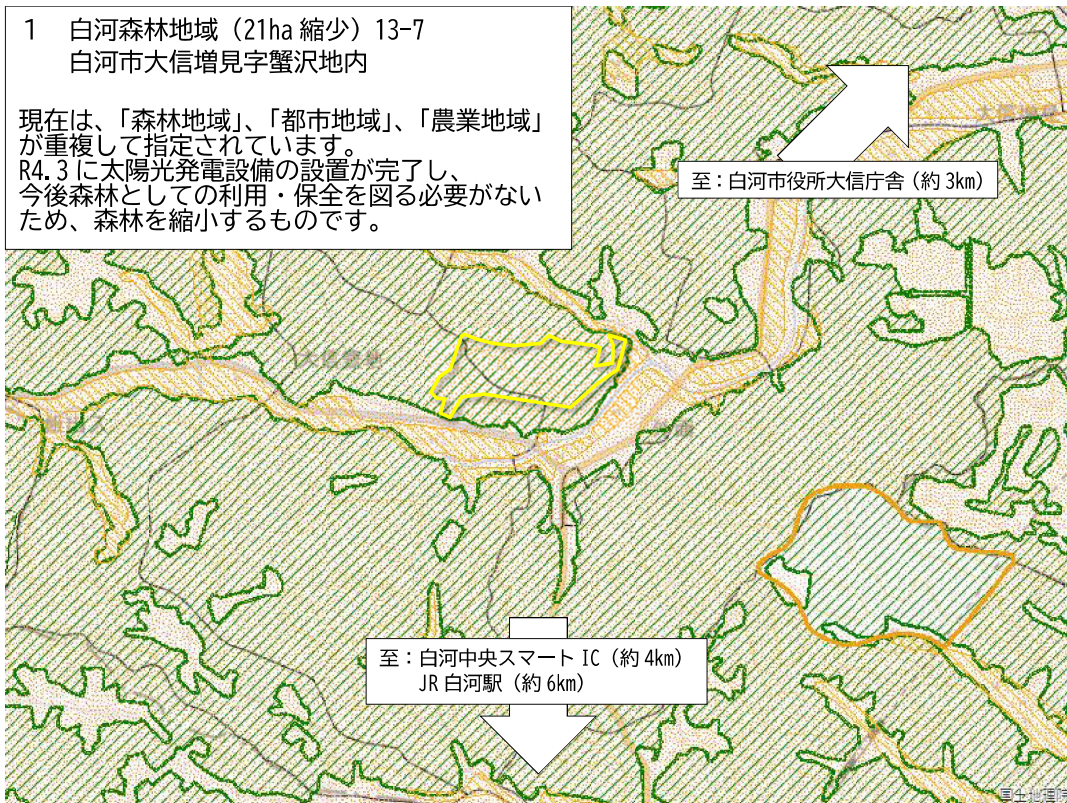
縮尺 1 : 250,000



1

## 変更区域図：土地利用基本計画図

縮尺 1 : 50,000




2

参考：航空写真（設置前）



3

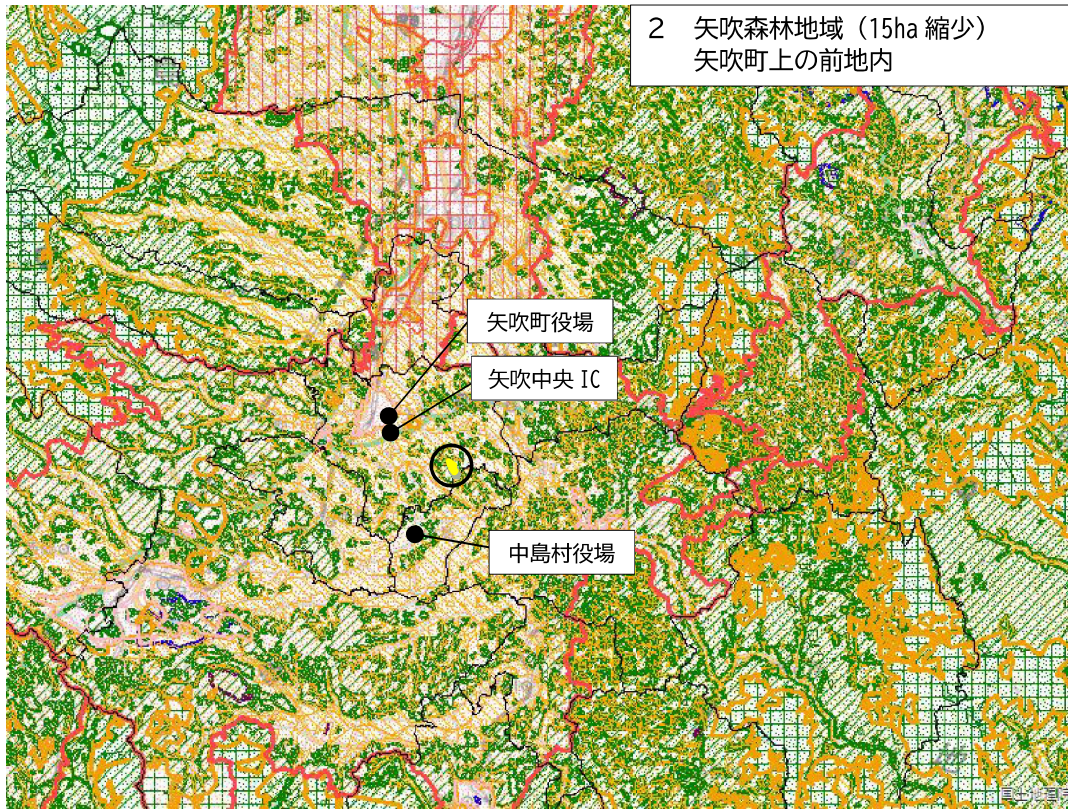
参考：航空写真（設置後）



4

変更位置図：土地利用基本計画図

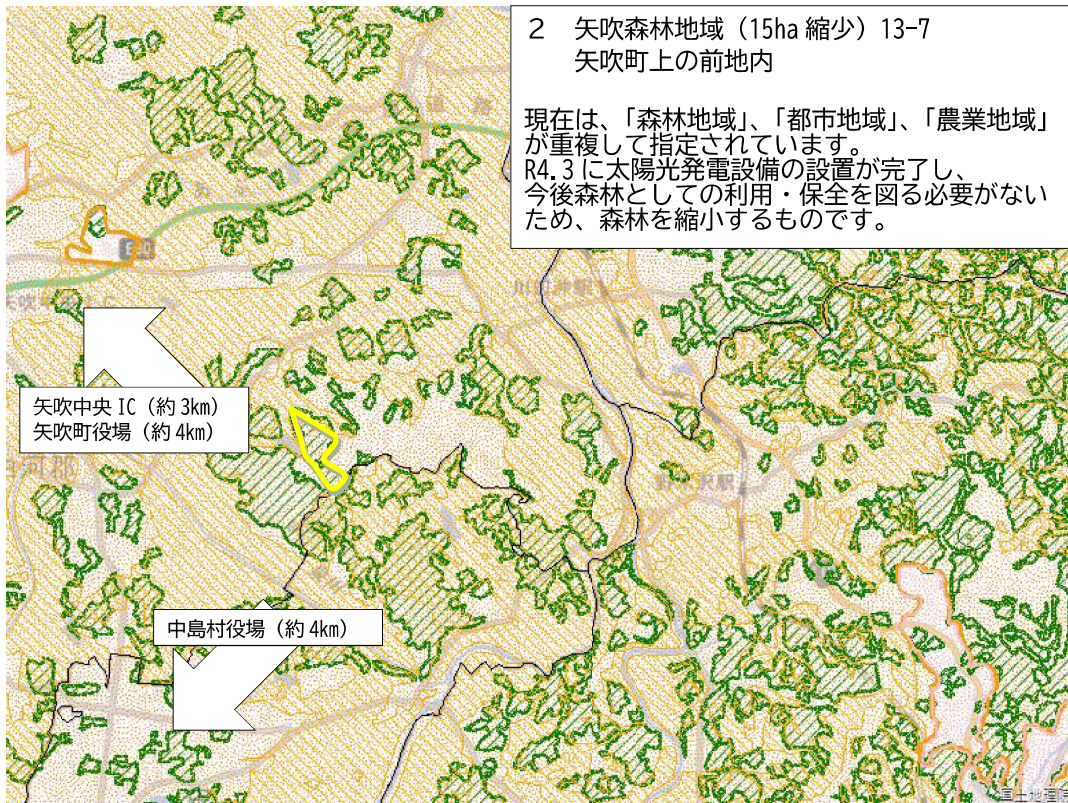
縮尺 1 : 250,000



5

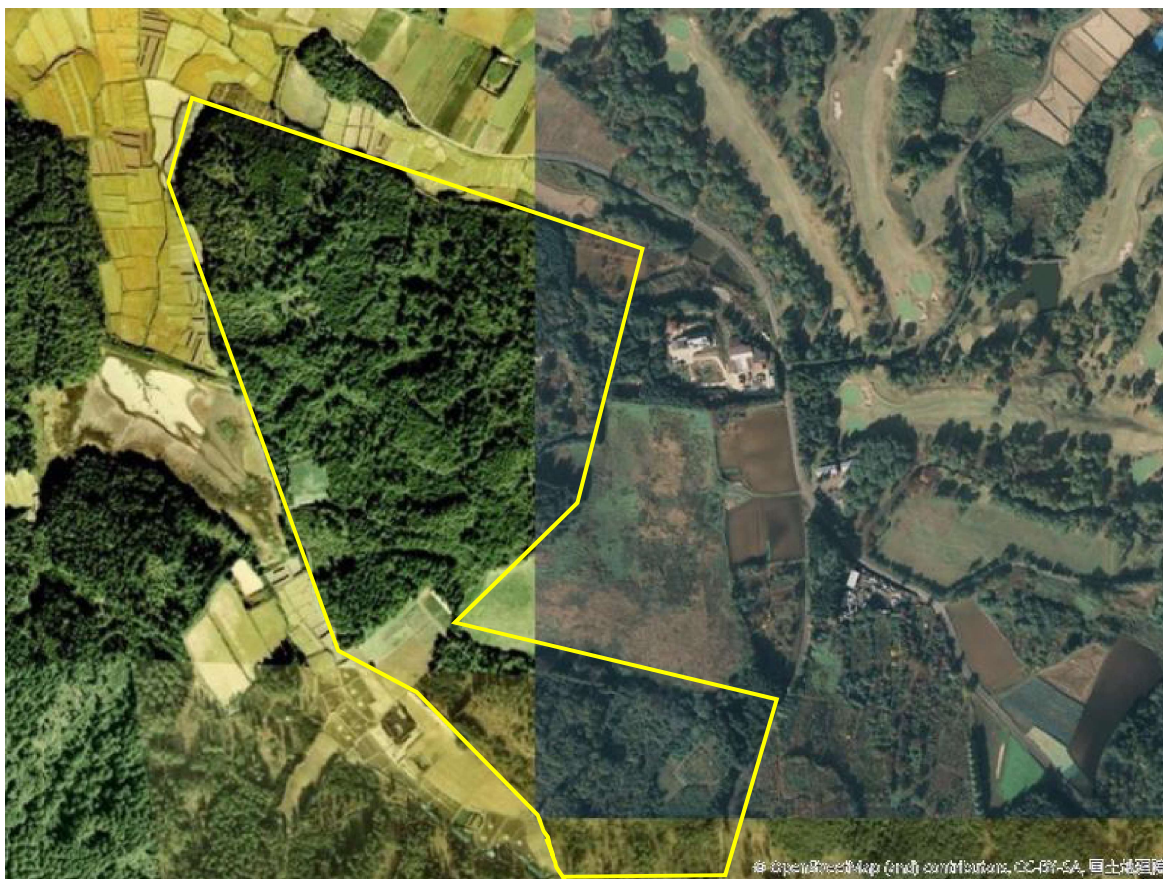
変更区域図：土地利用基本計画図

縮尺 1 : 50,000



6

参考：航空写真（設置前）



7

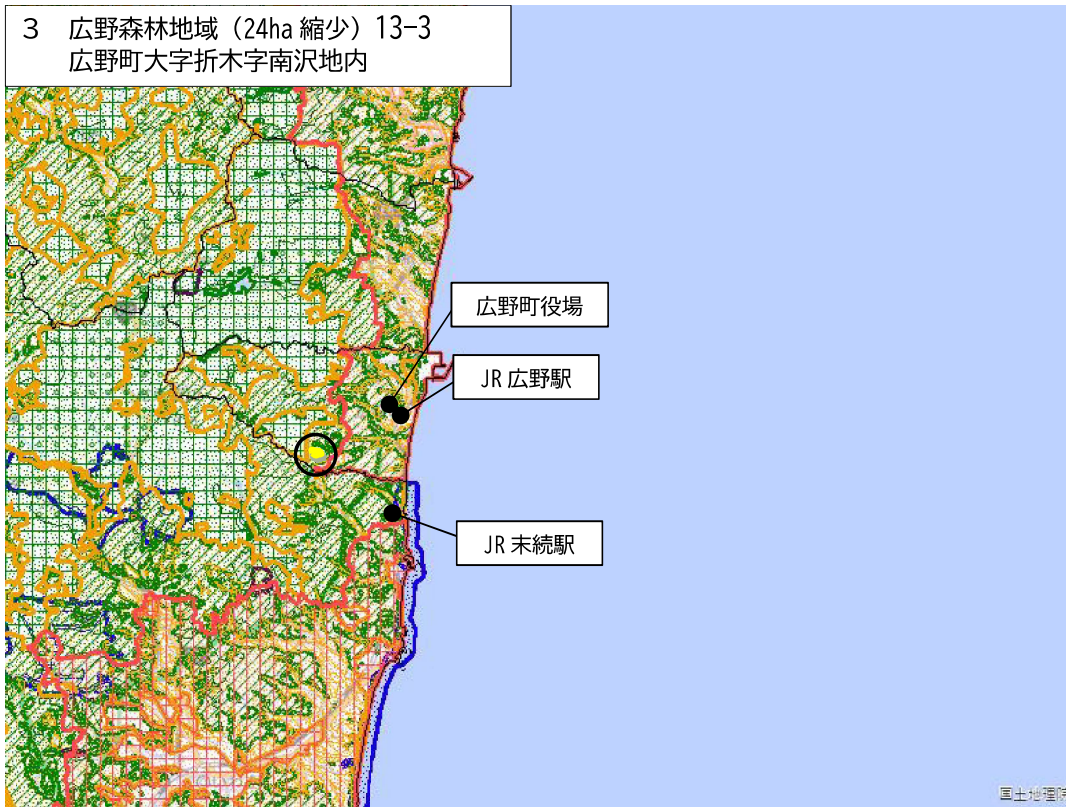
参考：航空写真（設置後）



8

## 変更位置図：土地利用基本計画図

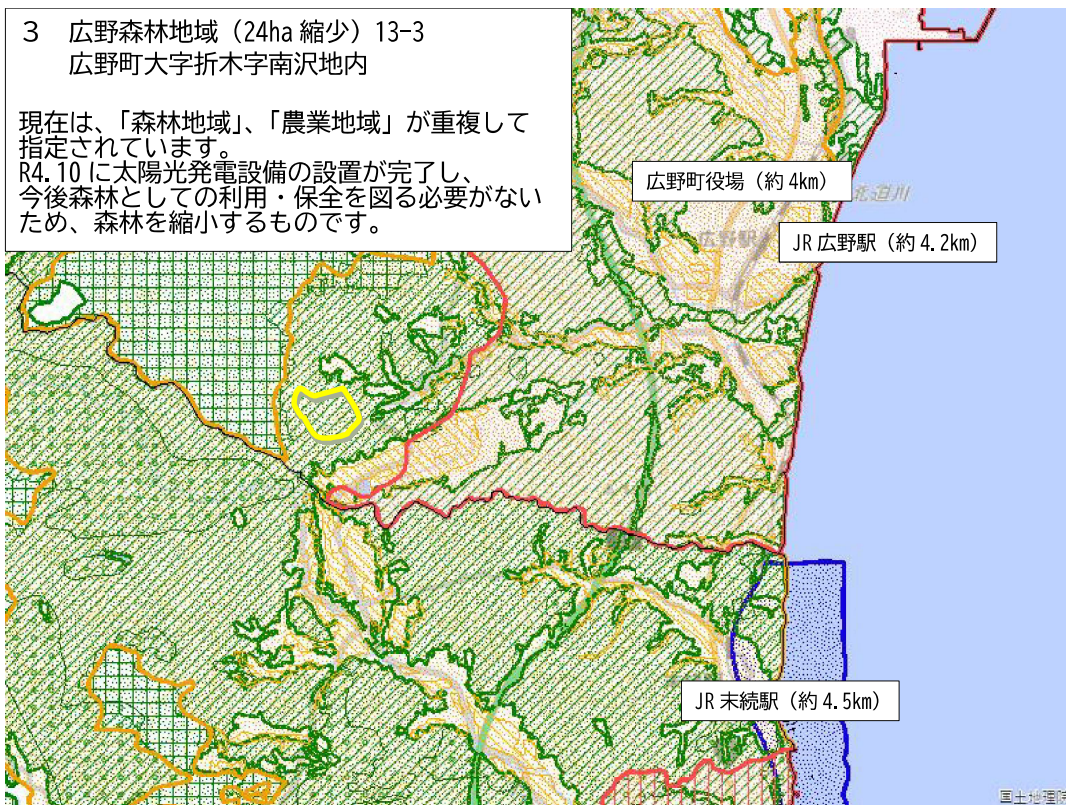
縮尺 1 : 250,000



9

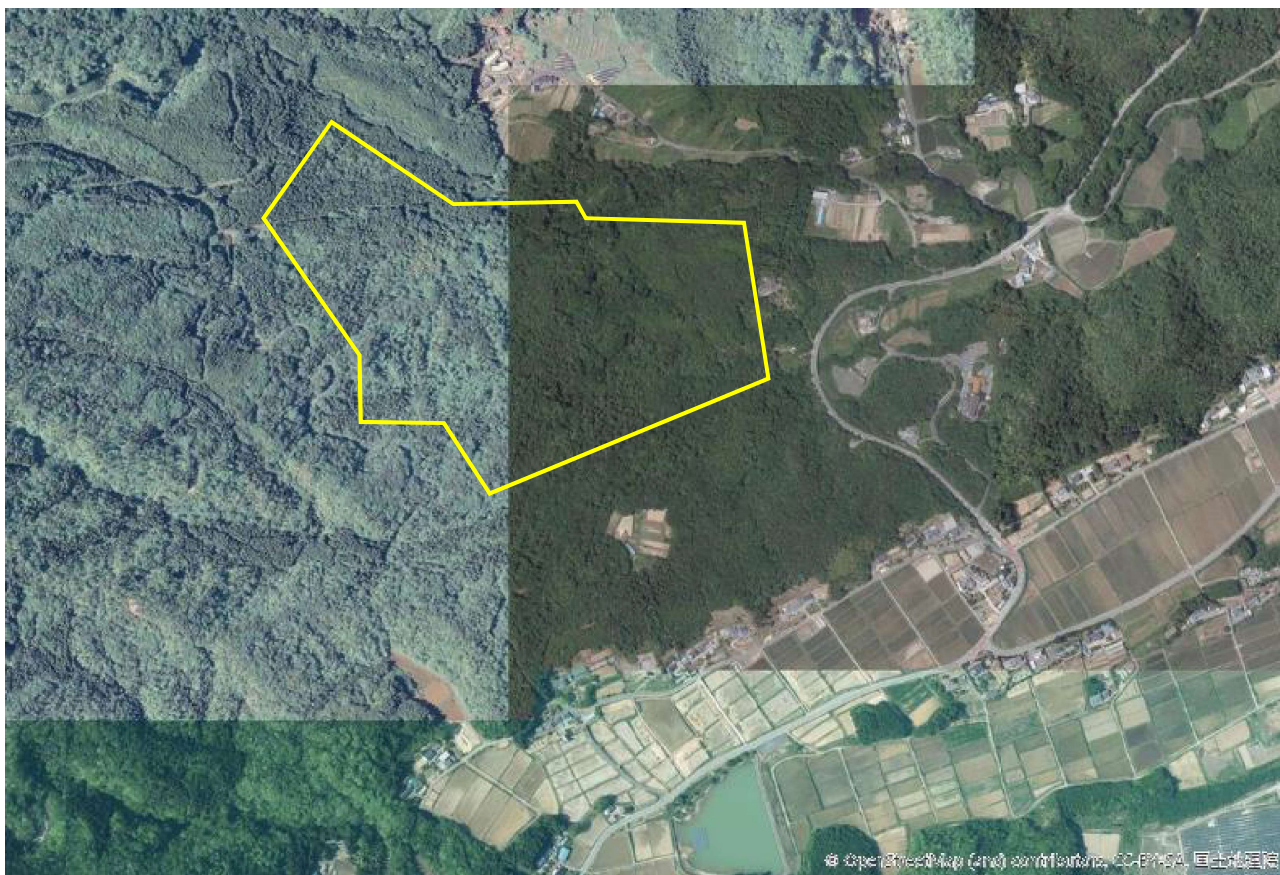
## 変更区域図：土地利用基本計画図

縮尺 1 : 50,000



10

参考：航空写真（設置前）



11

参考：航空写真（設置後）



12