

令和 4 年

# 福島県森林・林業統計書

(令和 3 年度)

福島県農林水産部

# 森林文化のくに・ふくしま県民憲章

## (前文)

ふくしまには豊かな森林、そして清流、湖沼、海、澄んだ空があります。

私たちは、遠い祖先のころから、森林に育まれた多くのいのちの一員として生きてきました。そして、森林に感謝し、<sup>おそ</sup>畏れ敬い、多彩な森林文化を育みながら、人や物を大切にする優しい心も深めてきました。

しかし、ときにこの感謝や<sup>おそ</sup>畏れ敬う気持ちを忘れ、母なる森林やそこに<sup>す</sup>棲む多くのいのちを傷つけることもしました。

今、私たちは、ふくしまの森林が未来も豊かであり続けるよう守り育て、その心を次世代に引き継ぐ責務があると考えます。

そのためには、私たち一人一人が、森林の恵みにより生活が支えられていることを理解し、森林づくりの大切さを考え、今できる身近なことから行動することが大切です。

私たち一人一人は、ここに、豊かな森林文化のくに・ふくしまを創ることを誓い、この憲章を制定します。

## (本文)

わたしたちは、

- 1 森林を敬い、あらゆるいのちを尊びます。
- 2 森林にふれあい、心豊かに生きます。
- 3 森林の恵みに感謝し、活かします。
- 4 森林を守り育て、未来につながります。

## (具体的な取組み)

- 1 森林を敬い、あらゆるいのちを尊びます。
  - 森の中で生き物たちが、おたがい助け合って生きていることを学び、その命を大切にします。
  - 山での火の後始末はきちんとします。
  - 森林にあるゴミを拾い、ゴミを森林には捨てません。
  - 森林への優しさを忘れず、森林とあらゆる生命を大切にします。
  - 豊かな森林を守るため無駄な開発をしません。
  
- 2 森林にふれあい、心豊かに生きます。
  - 森林にふれあって森林のすばらしさを学びます。
  - 森林の実や木の葉を鑑賞し、その季節の喜びを感じます。
  - 花や鳥など、自然の仲間とともに森林とふれあい友達になります。
  - はる、なつ、あき、ふゆの山の自然を見て楽しみます。
  - 森林の中のきれいな空気を思う存分吸って心を癒し、森林との共生を実感します。
  
- 3 森林の恵みに感謝し、活かします。
  - 森林からいただいた、木や紙は、森林に感謝し、大切に使います。
  - 木造の古い建物を大事にします。
  - 澄んだ空気や水を作り出す森林に感謝し、木々の成長を手助けします。
  - 森林からの贈り物に感謝し、規則を守って森林と共生します。
  
- 4 森林を守り育て、未来につなぎます。
  - 森林を守り、緑のきれいなふくしまをつくります。
  - 私達にとってかけがえのないこの豊かな森林を未来へ届けていきます。
  - 森林を守るため、植林活動などの森づくりに積極的に参加します。
  - 豊かな森林に育まれた森林文化をしっかりと次の世代に引き継ぎます。

# 利用される方々へ

- この統計書は主に農林水産部関係各課において、業務上の必要から集積している業務統計のほか、関東森林管理局事業統計書ならびに県内各森林管理署管内概要により編集しました。
- この統計書の調査時点は、「事業量」を表すものは令和3年度（令和3年4月1日～令和4年3月31日）、「森林資源」については令和5年3月31日現在ですが、必要に応じて各表に注記しました。  
なお、既往5カ年の数値を載せて対照の便を図りましたが、資料その他の関係で掲載しがたいものは省略しました。
- 目次のところの各表題のあとに（ ）書で、市町村、県等とあるのは、例えば（ ）内に市町村とあれば、この統計表では市町村単位の数字がわかることを意味しています。
- 統計表はおおむね次の様式に統一しています。

表 題

○○○○

(単位：○○)

年 度 《農林事務所》 市 町 村	
平成29年度 30 令和元年度 2 3 《県 北》 福 島 市 ..... .....	

(資料) 資料の出所を記入

(注) この表における利用上の注意事項を記入

- 数字の単位未満は四捨五入することを原則としています。そのため、合計数字と内訳の数字が一致しない場合があります。
- 表中の符号の用法は次のとおりです。  
「0」 .....単位未満  
「-」 .....該当数字なし  
「…」 .....事実不明のもの
- 市町村名は令和4年4月1日現在です。なお、福島市、郡山市、いわき市、近年の市町村合併により新たな名称となった市町村については、利用の便を図るため、でき得るだけ旧市町村単位で掲載しました。
- この統計書には本県林業に関する主要資料を掲載しましたが、さらに詳細な内容を必要とする場合は、注記した資料出所に照会してください。



令和4年（令和3年度）

# 福島県森林・林業統計書

## 目 次

森林文化のくに・ふくしま県民憲章

利用される方々へ

目 次

○福島県の森林・林業の概況

- |        |        |            |               |
|--------|--------|------------|---------------|
| 1 森林資源 | 4 林道   | 7 森林組合     | 10 森林の空間放射線量率 |
| 2 森林整備 | 5 林産物  | 8 治山・保安林   | モニタリング        |
| 3 森林保護 | 6 林産工業 | 9 森林環境基金事業 |               |

○福島県林務関係行政機構図

○福島県略図

(統計表)

<b>I 森林資源</b> .....	<b>1</b>
1 保有形態別森林面積.....(市町村).....	2
2 民有林保有形態別森林面積、材積.....(市町村).....	6
3 民有林樹種別・齢級別森林面積、材積、成長量.....(県).....	13
4 民有林林種別森林面積、材積、成長量.....(市町村).....	16
5 民有林人工林天然林別面積、材積.....(市町村).....	20
6 民有林樹種別森林面積、材積.....(市町村).....	28
7 民有林地利級別森林面積、材積.....(市町村).....	33
<b>II 森林計画</b> .....	<b>37</b>
1 森林計画の体系図.....(県).....	38
2 地域森林計画樹立年度と計画区.....(県).....	38
3 森林経営計画認定実績.....(農林事務所).....	39
4 森林整備地域活動支援交付金の実績.....(農林事務所).....	40
<b>III 森林整備</b> .....	<b>41</b>
A 種 苗.....	42
1 県営採種園、採種園状況.....(県).....	42
2 民営母樹(母樹林)面積・本数.....(県).....	42
3 民営林業用種子採種実績.....(農林事務所).....	43
4 民営苗木養成実績.....(農林事務所).....	43
5 苗木県外移出入状況.....(県).....	44
B 森林整備.....	45
1 民有林事業主体別、資金別造林実績.....(市町村).....	45
2 民有林造林・種別・樹種別造林実績.....(市町村).....	47
3 県行造林の状況.....(市町村).....	49
4 水源林の状況.....(市町村).....	53
5 公社造林実績状況.....(市町村).....	55

6	機構造林実績状況	(市 町 村)	57
7	造林補助事業実績	(市 町 村)	59
8	間伐実績 (事業種別間伐実績)	(市 町 村)	65
9	ふくしま森林再生事業実績	(市 町 村)	67
<b>Ⅳ</b>	<b>森 林 保 護</b>		<b>69</b>
1	民有林森林気象害	(農林事務所)	70
2	民有林森林病虫害等被害	(農林事務所)	71
3	民有林松くい虫被害対策	(農林事務所)	72
4	民有林森林火災被害	(農林事務所)	73
5	森林保険契約	(農林事務所)	74
6	森林保険損害てん補実績	(農林事務所)	74
<b>Ⅴ</b>	<b>林 道</b>		<b>75</b>
1	民有林林道事業実績		76
(1)	令和3年度林道事業実績	(農林事務所)	76
	令和3年度林道事業実績	(市 町 村)	79
(2)	林道事業実績	( 県 )	81
2	作業道開設実績	(市 町 村)	82
<b>Ⅵ</b>	<b>林 産 物</b>		<b>85</b>
A	林産物生産実績		86
1	主要林産物生産実績	(市 町 村)	86
B	木 材		88
1	素材生産実績	( 県 )	88
2	木材需給実績	(農林事務所)	89
3	外材(素材)入荷実績	(農林事務所)	90
4	県内港外材輸入実績	(地 区)	91
5	木材価格の推移		92
(1)	素 材	( 県 )	92
(2)	製 材 品	( 県 )	92
6	木質バイオマス利活用施設整備実績	( 県 )	93
C	木 炭		94
1	木炭生産実績	(農林事務所)	94
2	用途別木炭生産量	( 県 )	94
3	製炭労務者状況及び窯数	( 県 )	95
D	特 用 林 産 物		96
1	しいたけ・なめこの生産量、消費量、販売量	(農林事務所)	96
2	きのこ類の生産実績	(農林事務所)	97
3	原木しいたけの個人・法人別、所有ほだ木規模別生産者数	( 県 )	98
4	なめこ、ひらたけ、まいたけ生産者数	( 県 )	98
5	しいたけ原木の伏込状況	( 県 )	99
6	くり、くるみ等生産量	( 県 )	100
<b>Ⅶ</b>	<b>林 業 経 営</b>		<b>101</b>
1	林業生産所得	( 県 )	102
2	市町村内総生産	(市 町 村)	103
3	高性能林業機械保有状況	(農林事務所)	105
4	林家・林業経営体数	(市 町 村)	106

<b>VIII 林業構造改善事業</b> .....	<b>111</b>
1 林業構造改善事業実績.....(市 町 村).....	112
2 強い林業・木材産業づくり交付金～次世代基盤づくり交付金実績.....	113
(1) 林業経営構造対策事業.....(市 町 村).....	113
(2) 木材産業構造改革事業.....(市 町 村).....	113
(3) 木質バイオマス利用促進整備事業.....(市 町 村).....	114
(4) 特用林産振興対策事業.....(市 町 村).....	114
3 林業・木材産業成長産業化促進対策交付金.....	115
(1) 森林整備・林業等振興整備.....(市 町 村).....	115
(2) 森林整備・林業等振興促進.....(市 町 村).....	115
(3) 林業成長産業化地域創出モデル事業.....(市 町 村).....	116
4 入会資源総合活用促進対策事業実績.....(市 町 村).....	117
<b>IX 林産工業</b> .....	<b>119</b>
1 木材工業の現況.....(農林事務所).....	120
2 木材業者等登録の実態.....(農林事務所).....	121
3 木材関連工業出荷額.....( 県 ).....	121
<b>X 研究普及</b> .....	<b>123</b>
A 試験研究.....	124
林業研究センター.....(林業研究センター).....	124
B 普及指導.....	125
1 林業研究グループ等の現状.....(農林事務所).....	125
<b>XI 緑化推進</b> .....	<b>127</b>
1 緑の募金実績及び用途.....( 県 ).....	128
2 植樹行事の年度別実績.....( 県 ).....	128
3 緑の少年団の現況.....( 県 ).....	129
4 緑化木生産(在圃)状況.....	131
(1) 生産面積.....(農林事務所).....	131
(2) 生産(在圃)本数.....(農林事務所).....	131
<b>XII 林業労働</b> .....	<b>133</b>
1 森林組合作業班及び作業班員.....(農林事務所).....	134
2 林業就業者の年齢層別就業状況.....( 県 ).....	134
<b>XIII 森林組合</b> .....	<b>135</b>
1 県森林組合連合会の現状.....( 県 ).....	136
2 森林組合の概要.....( 県 ).....	136
3 森林組合財務状況.....( 県 ).....	137
4 森林組合事業状況.....( 県 ).....	138
5 生産森林組合現況.....( 県 ).....	140
<b>XIV 林業金融</b> .....	<b>143</b>
1 福島県林業・木材産業改善資金貸付決定実績.....(農林事務所).....	144
<b>XV 治山・保安林</b> .....	<b>145</b>
1 令和2年度治山事業実績.....(農林事務所).....	146
2 民有林治山事業状況.....(農林事務所).....	151
3 民有林災害荒廃地調.....(農林事務所).....	159
4 民有林治山施設災害復旧実績.....( 県 ).....	160
5 民有林制限林種別面積.....	161



(1) 保安林	(市町村)	161
(2) 保安林以外の制限林	(市町村)	165
6 林地開発許可処理状況	(農林事務所)	169
7 林地開発連絡調整処理状況	(農林事務所)	170
<b>XVI 森林環境基金事業</b>		<b>171</b>
1 令和3年度森林整備事業の事業実績	(市町村)	172
2 令和3年度間伐材搬出支援事業の事業実績	(市町村)	174
3 令和3年度ペレットストーブ導入実績	(農林事務所)	175
4 令和3年度森林環境学習推進事業の事業実績	(農林事務所)	176
5 令和3年度森林環境交付金事業(森林環境基本枠)の事業実績	(市町村)	177
6 令和3年度森林環境交付金事業(地域提案重点枠)の事業実績	(市町村)	179
7 令和3年度森林整備促進路網整備事業の事業実績	(市町村)	181
<b>XVII 林業予算・職員数</b>		<b>183</b>
1 林業関係歳出決算	( 県 )	184
2 県林業関係職員数	(農林事務所)	185
<b>XVIII 国有林野</b>		<b>187</b>
1 森林管理署位置、管理区域及び面積	(森林管理署)	188
2 国有林森林資源構成	(市町村)	190
3 国有林の伐採、造林	(森林管理署)	192
4 国有林種苗事業	(森林管理署)	192
5 国有林林道事業	(森林管理署)	193
6 国有林治山事業	(森林管理署)	194
7 地方産業経済のために特別に利用される国有林野	(森林管理署)	195
8 国有林野地元施設設定契約状況	(市町村)	196
9 官行造林	(森林管理署)	197

# 福島県の森林・林業の概況

## 1 森林資源

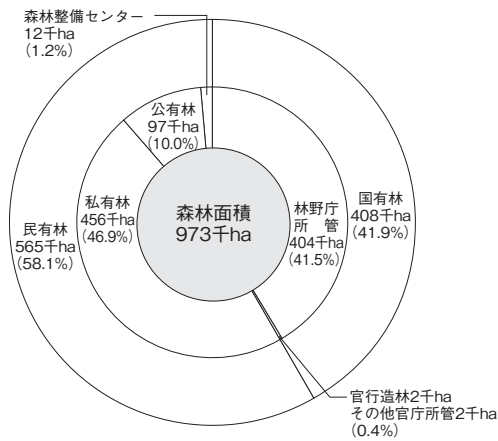
福島県の森林面積は、973千haで県土面積の約71%を占めている。これを保有形態別にみると、私有林は565千ha（58.1%）、国有林は408千ha（41.9%）である。

また、福島県の人工林面積は334千ha、天然林面積は585千haで、人工林率（森林面積に占める人工林面積の割合）は34.3%となっている。

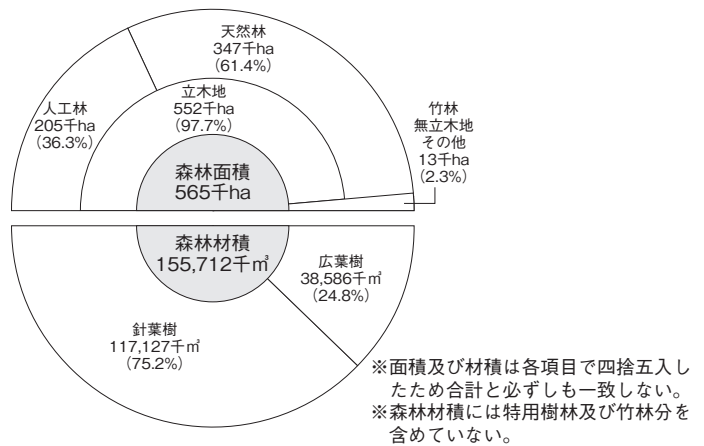
流域別に私有林の人工林率をみると、阿武隈川流域40%、奥久慈流域57%、会津流域23%、磐城流域53%と各流域の特色がでている。

私有林の森林材積は155,712千m<sup>3</sup>で、森林面積とともに全国で上位を占めている。

保有形態別森林面積



私有林の林種別森林面積及び森林蓄積

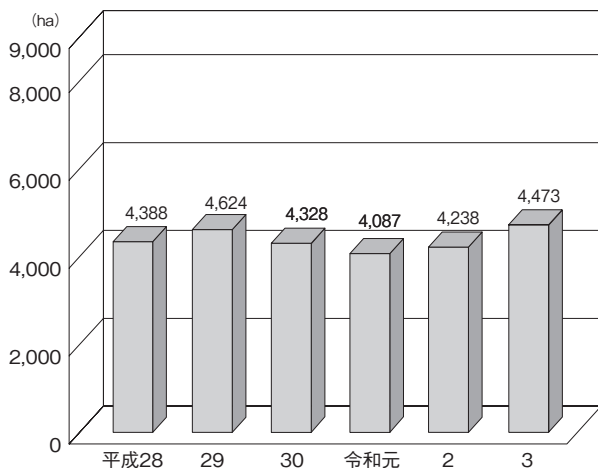


## 2 森林整備

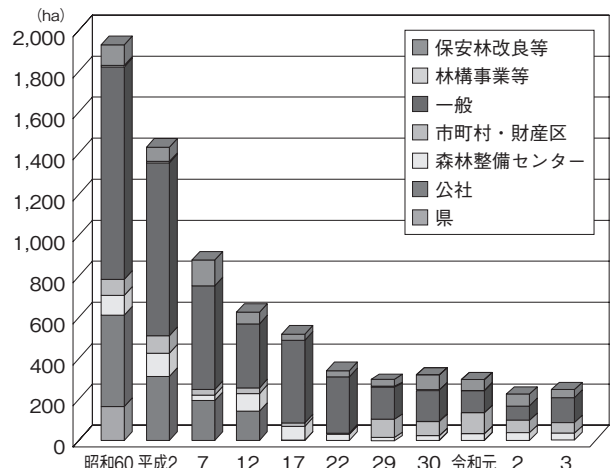
森林整備は、健全な森林の育成を図るため、植栽、下刈、除伐、間伐等の一連の森林施業を実施するものである。令和3年度の間伐実績については、4,473haとなっている。

また、令和3年度の造林面積は254haとなっている。

私有林間伐面積の推移



私有林造林面積の推移



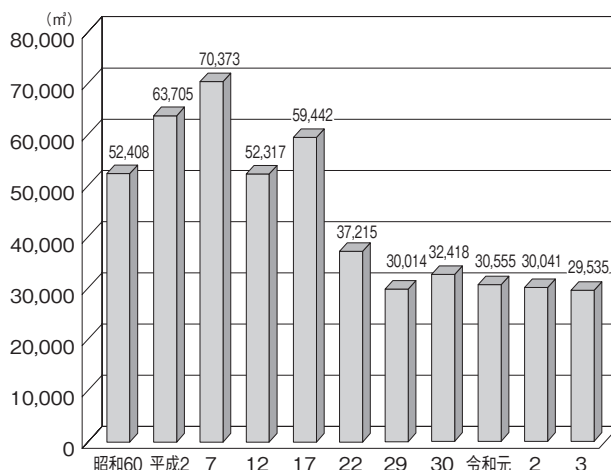
### 3 森林保護

令和3年は、林野火災による森林被害の発生が18件、被害面積0.77ha、水害等の気象害の発生は無かった。森林病害虫による被害では、松くい虫による被害量は、29,535㎡とここ数年、ほぼ横ばいの状態となっている。

令和3年度森林被害面積

区分	面積(ha)	備考
林野火災	0.77	被害額 1,972千円
気象害	0	被害額 0千円
カシノナガキクイムシ	1,054	被害材積 10,679m <sup>3</sup>
松くい虫	34,758	被害材積 29,535m <sup>3</sup>
合計	35,812.77	

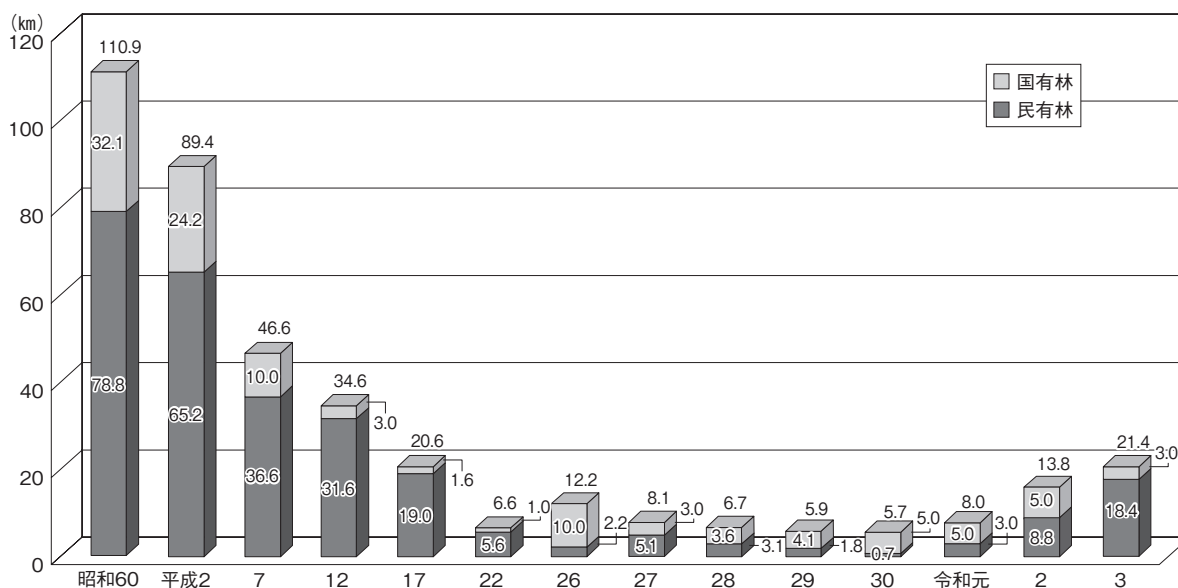
松くい虫被害の推移



### 4 林道

林道の開設量は、減少傾向にあり、令和3年度に新たに開設された国有林及び民有林林道は21.4kmである。令和3年度末の民有林の林道総延長は4,121km、林道の密度は7.29m/haであるが、低コスト林業を確立するため、林業専用道や森林作業道を組み合わせ、路網としての整備を図っている。

林道開設延長の推移

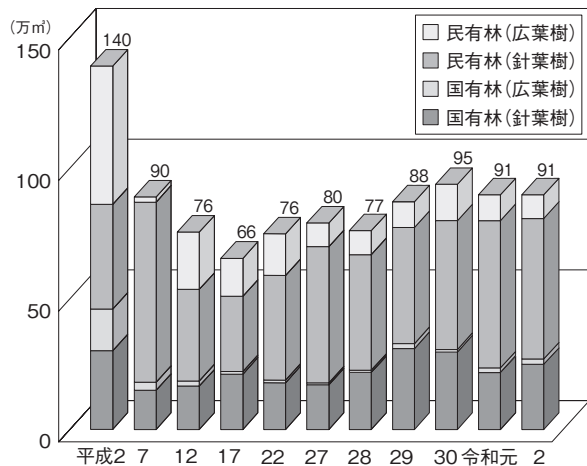


## 5 林 産 物

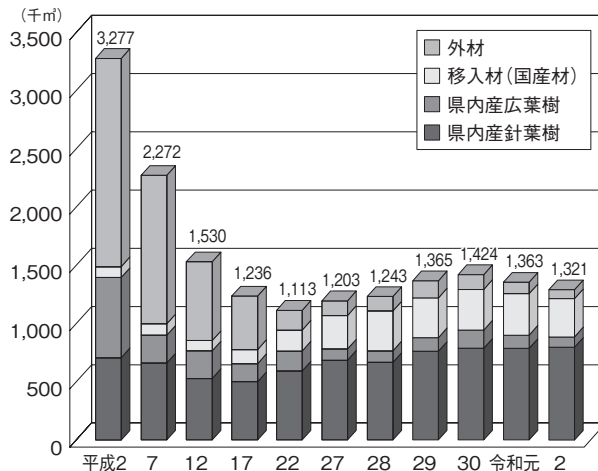
### (1) 木 材

令和2年の素材生産量は914千 $m^3$ であり、その内訳は、国有林が294千 $m^3$ 、民有林が620千 $m^3$ 、針広別では針葉樹799千 $m^3$ 、広葉樹115千 $m^3$ となっている。ほかに外材入荷量が77千 $m^3$ 、県外からの移入量が330千 $m^3$ で、本県における木材供給量に占める県産材の割合は69%となっている。

素材生産量の推移



木材供給量の推移



### (2) 特 用 林 産 物

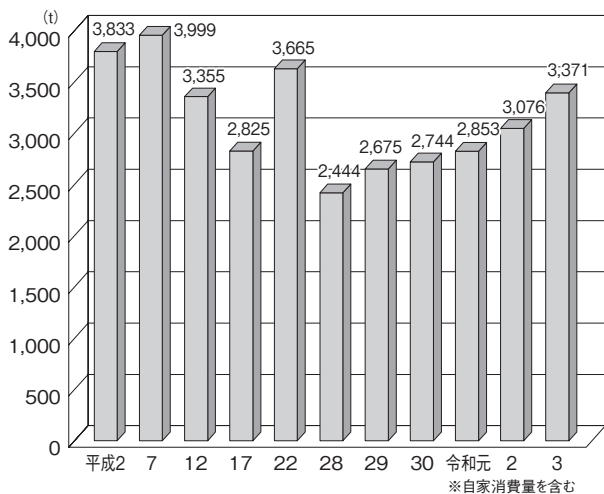
きのこ類は、本県の緑豊かな森林資源と、大消費地に隣接した恵まれた立地条件を背景に安定して生産されてきたが、東京電力福島第一原子力発電所事故の影響を受け生産量は減少し、菌床栽培を中心に回復傾向にあるものの、生しいたけの生産量は全国第7位、なめこは第4位となっている。

桐については、生産量は全国第1位を誇っているものの、安価な外材の輸入による材価の低迷や連鎖障害・病害等の発生により、年々減少傾向にある。

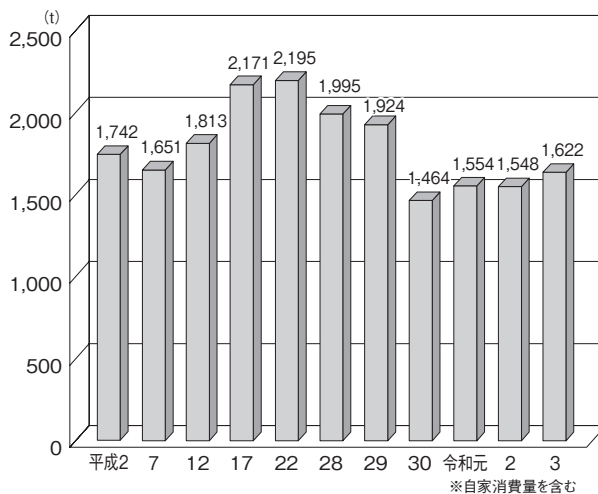
木炭（黒炭・白炭）については、全国第11位の生産県となっている。

令和3年における生産量は、生しいたけが3,371 t、なめこが1,622 t、桐が123 $m^3$ 、木炭（黒炭・白炭）が72 tとなっている。

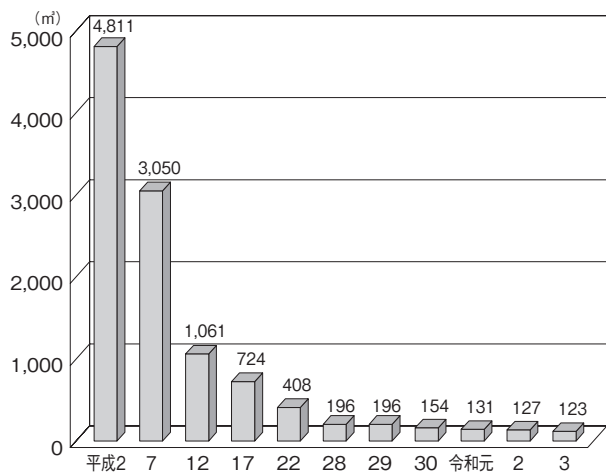
生しいたけ生産量の推移



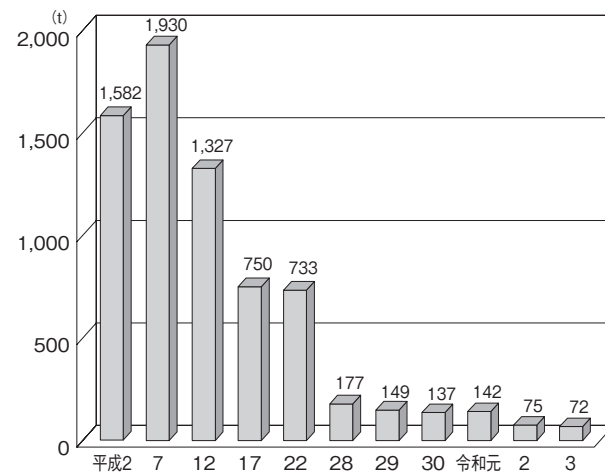
なめこ生産量の推移



桐生産量の推移



木炭生産量の推移



## 6 林産工業

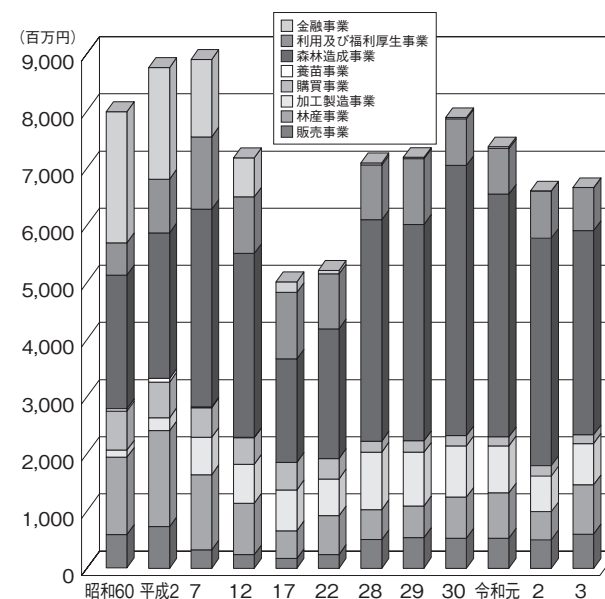
木材産業の中で主要な位置を占める製材工場は、年々減少傾向にあり、令和2年には142工場と、前年比で12工場減少している。1工場当たりの規模は、製材用動力の出力数で見ると、平均150.0kWと全国平均(145.9kW)を上回っている。

これら工場の構成は、国産材を専門に扱う工場が89%、外材を専門に扱う工場が1%、国産材と外材を扱う工場が10%となっている。

## 7 森林組合

令和3年度末における森林組合数は17組合であり、組合員数は57,613人(准組合員を含む)で、1組合平均の組合員数は3,389人となっている。また、組合員所有の山林面積は316,928haで、民有林面積の約59%を占めている。

森林組合主要事業の推移

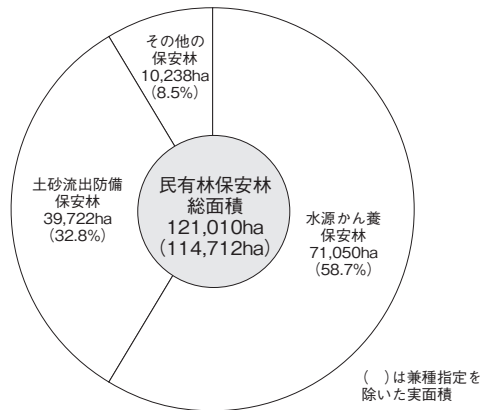


## 8 治山・保安林

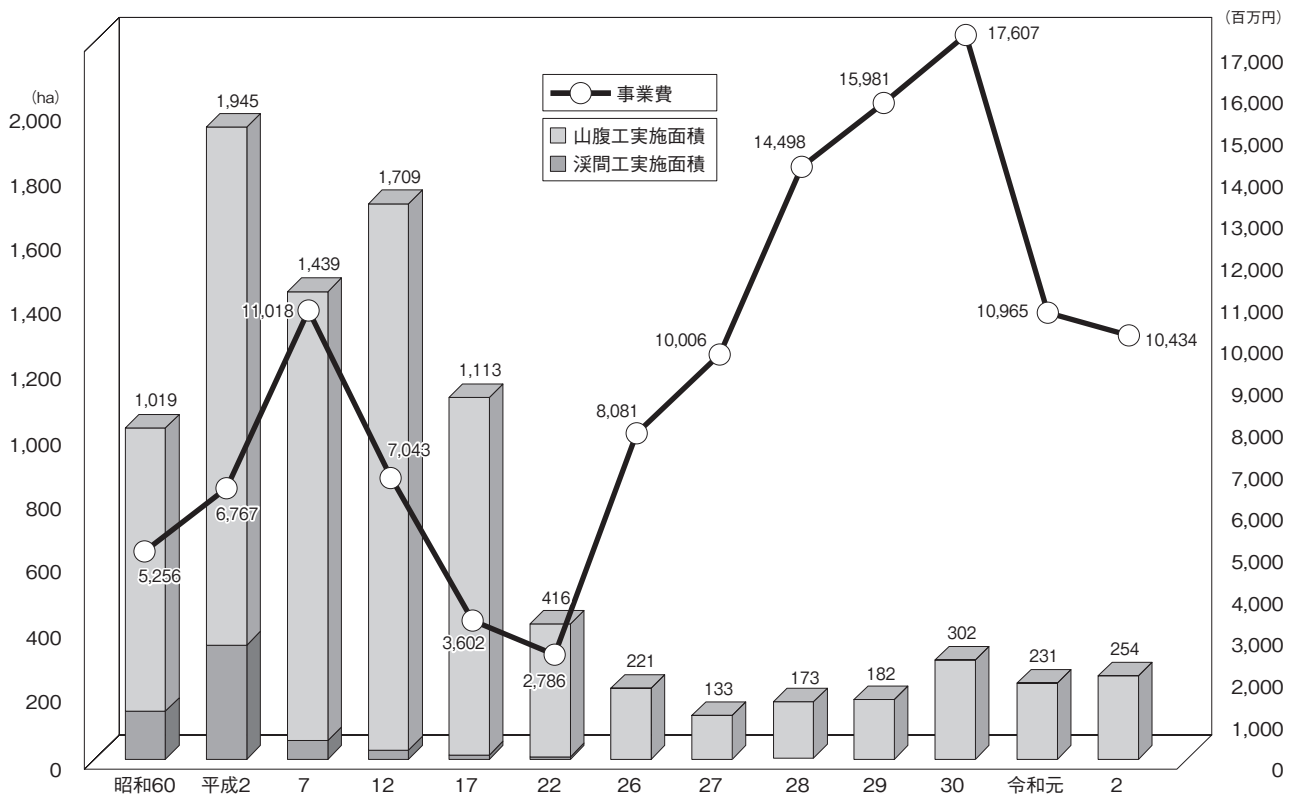
近年の自然災害の多発や渇水に対応するため、災害に強い県土基盤の形成、良質な水の安定供給に果たす森林の役割に対する県民の期待が一層高まっている。このため、水資源のかん養や土砂災害防止等に重要な森林については、令和3年度末現在で民有林面積の約21%にあたる121千haを保安林に指定し、その働きの維持・強化を図っている。

また、山地災害の危険な地区については、令和2年度に254haの治山事業を実施している。

民有林保安林面積



治山事業実績推移



## 9 森林環境基金事業

県民共有の財産である森林を保全し、健全な状態で将来に引き継いでいくため、県民生活とかかわりの深い森林環境を県民自ら守るため、平成18年度から森林環境税を導入し、「県民一人一人が参画する森林づくり」に取り組んでいます。

令和3年度は、税込11.66億円から徴収取扱費を除いた10.84億円を森林環境基金に積み立てました。また、前年度繰越4.17億円と0.04億円の国庫補助金等の他財源を活用し、10.33億円の事業を実施しました。その内訳は、県事業7.69億円、市町村事業2.64億円となっています。また、目的別に見ると、森林環境を保全するための事業7.48億円、森林づくりの意識を醸成するための事業2.85億円です。

### 令和3年度森林環境基金事業の枠組(実績)

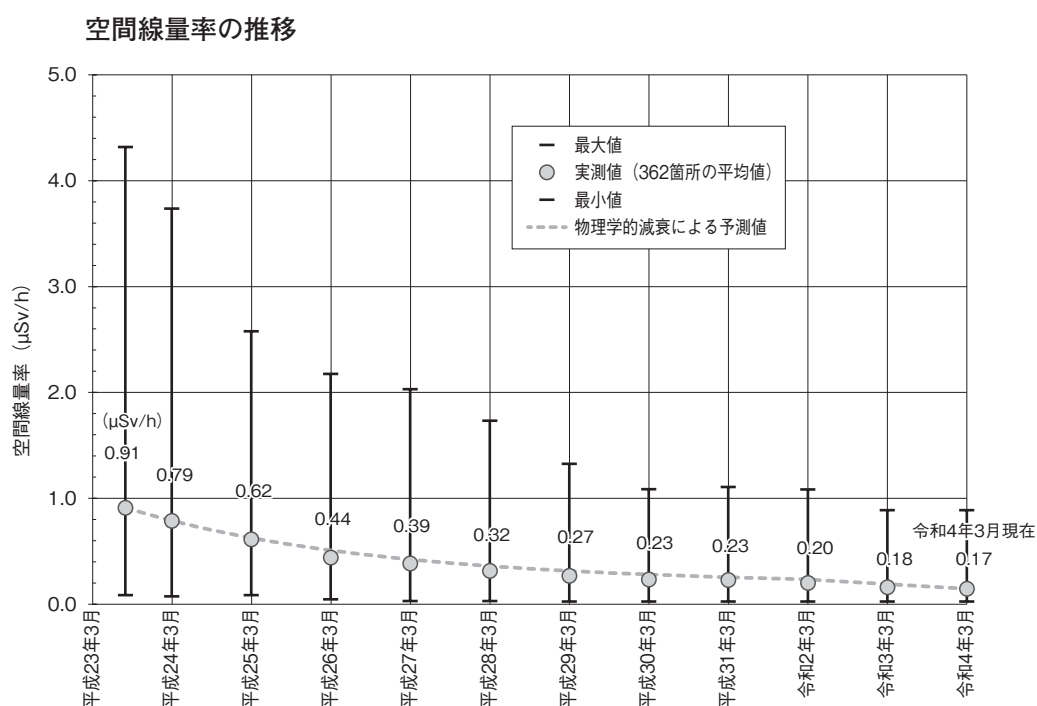


## 10 森林の空間放射線量率モニタリング

福島県では、東京電力福島第一原子力発電所事故以降、県内の民有林において空間線量率測定を毎年実施しています。測定を開始した平成23年度の調査箇所数は362箇所でしたが、平成29年度からは1,300箇所まで拡大して測定しています。

継続して観測している362箇所の空間線量率の平均値は、令和4年3月時点で $0.17 \mu\text{Sv/h}$ となり（モニタリング開始時の約19%）、物理学的減衰による予測とほぼ同じく低下しています。原発事故後25年にあたる令和18年3月には、 $0.12 \mu\text{Sv/h}$ まで低下することが予測されておりますが、今後も継続的なモニタリングを行い、県内の空間放射線量率等について、引き続き情報発信を行って参ります。

※詳細なモニタリング結果は本県HP（<http://www.pref.fukushima.lg.jp/sec/36055d/shinrinhouyasei2.html>）にてご覧いただけます。



2011年（平成23年）8月から継続調査を実施している362箇所の予測値


（単位は  $\mu\text{Sv/h}$ ）

令和4年3月現在	原発事故15年後 令和8年3月現在	原発事故20年後 令和13年3月現在	原発事故25年後 令和18年3月現在
0.17	0.15	0.14	0.12

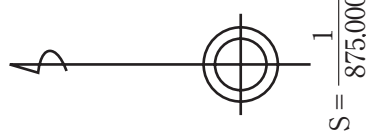
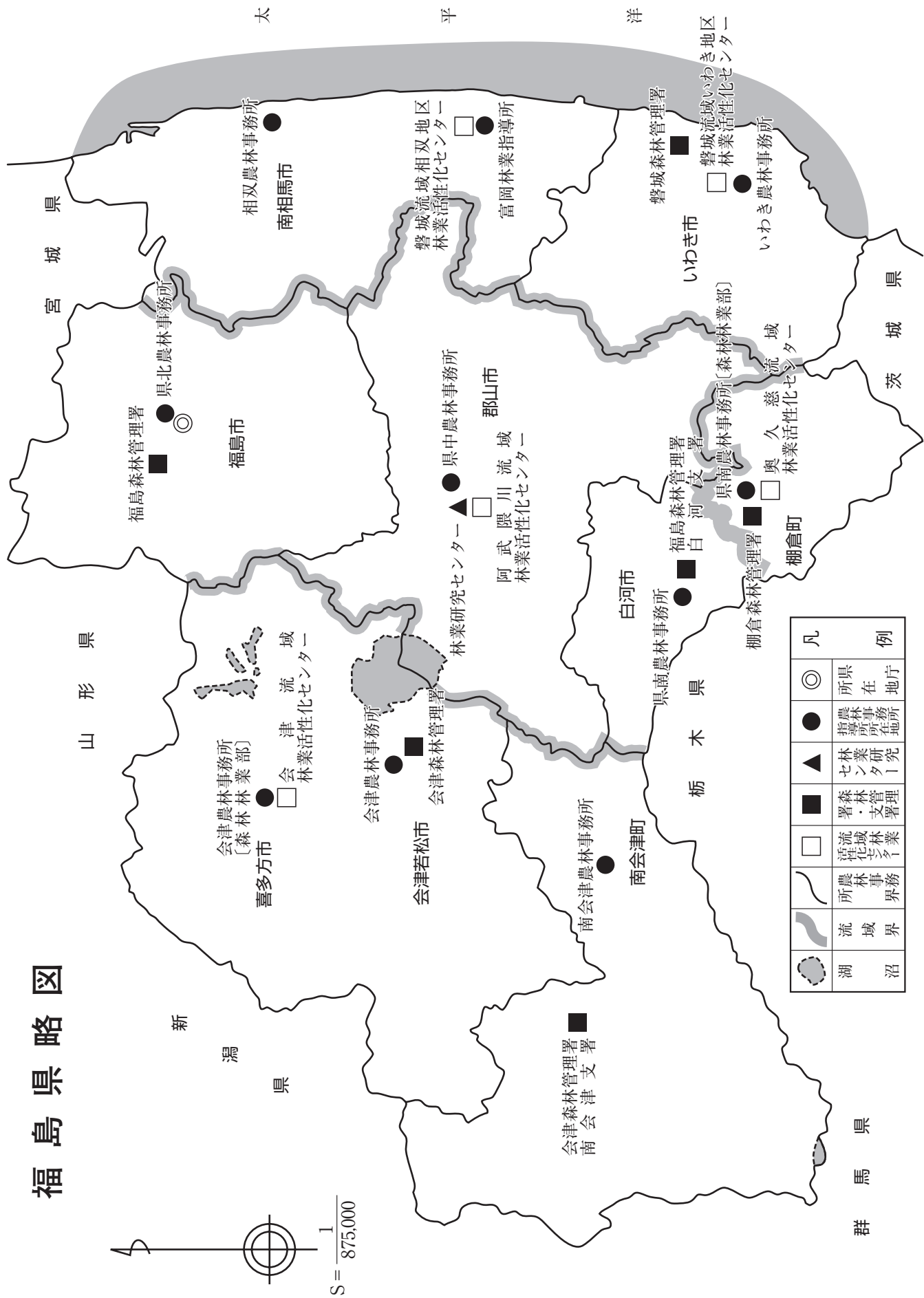


# 福島県林務関係行政機構図

(令和4年4月1日現在)



# 福島県略図



凡		例	
◎	所在地	◎	所在地
●	指導所所在地	●	指導所所在地
▲	林業研究センター	▲	林業研究センター
■	森林管理署・支署	■	森林管理署・支署
□	流域活性化センター	□	流域活性化センター
—	農林事務所境界	—	農林事務所境界
—	流域界	—	流域界
○	湖沼	○	湖沼



森林資源

森林計画

森林整備

森林保護

林 道

林 産 物

林業経営

林業構造  
改善事業

林産工業

研究普及

緑化推進

林業労働

森林組合

林業金融

治 山  
保 安 林

森林環境  
基金事業

林業予算  
職 員 数

国有林野



# I 森 林 資 源

# 1 保有形態別森林面積

(単位 面積:ha)

〔森林計画区〕 (農林事務所) 市町村 (旧市町村)	森林		有				民				有				林		森林農地整備 ヘクタ- (旧換算)
	総面積	官公庁	有		有		公	私	社	会	社	寺	社	有	共有	個人	
			林野庁 所管	官行造林	林	林											
県計	1,378,414	2,204	408,342	404,118	2,021	96,855	9,946	15,736	44,476	26,497	456,260	27,956	4,337	139,508	284,459	12,092	
〔阿武隈川〕 (〔東北〕) 福島市	477,171 175,334 76,772	1,994 122 121	94,432 37,554 30,545	92,096 37,355 30,356	342 77 69	22,463 8,667 3,207	2,804 1,471 128	3,754 1,497 549	5,545 2,471 1,607	10,361 3,229 923	152,656 51,390 16,067	11,769 2,936 1,570	1,736 735 253	22,140 7,972 2,977	117,012 39,746 11,266	3,873 1,424 941	
(福島)	...	...	...	...	...	11,179	80	219	954	523	9,181	962	149	1,652	6,417	222	
(松川)	...	...	...	...	...	2,212	79	60	7	12	2,111	8	40	195	1,868	22	
(信夫)	...	...	...	...	...	1,894	63	49	—	14	1,831	160	48	198	1,426	—	
(吾妻)	...	...	...	...	...	4,228	1,124	47	645	211	2,408	438	10	911	1,048	697	
(飯野)	...	...	...	...	...	701	165	0	1	164	535	3	6	20	507	—	
二本松市	34,442	—	2,432	2,432	—	12,936	1,094	263	140	221	11,842	331	108	10,27	—		
(二本松)	...	...	...	...	...	3,870	87	12	75	0	3,783	116	30	434	3,203	—	
(安達)	...	...	...	...	...	1,401	261	259	2	0	1,141	4	10	49	1,078	—	
(岩代)	...	...	...	...	...	4,443	356	3	263	41	4,087	201	37	289	3,560	—	
(東和)	...	...	...	...	...	3,221	390	197	22	171	2,831	10	31	255	2,535	—	
伊達市	26,512	1	514	513	—	12,858	1,866	383	337	72	10,606	174	281	1,765	8,386	386	
(伊達)	...	...	...	...	...	15	10	—	10	—	5	—	0	2	3	—	
(梁川)	...	...	...	...	...	3,368	863	90	53	721	2,421	32	14	634	1,741	84	
(保原)	...	...	...	...	...	1,124	232	8	2	222	870	82	58	94	637	21	
(靈山)	...	...	...	...	...	5,508	588	117	337	2	4,752	25	187	803	3,737	168	
(月館)	...	...	...	...	...	2,844	173	167	—	5	2,558	35	22	233	2,269	113	
本宮市	8,802	—	—	—	—	2,745	178	109	69	—	2,567	217	4	492	1,854	—	
(本宮)	...	...	...	...	...	1,185	88	56	32	0	1,097	185	1	431	480	—	
(白沢)	...	...	...	...	...	1,560	90	53	37	0	1,470	32	3	61	1,375	—	
桑折町	4,297	8	409	400	8	1,468	755	47	446	262	668	0	11	128	529	46	
国見町	3,795	—	—	—	—	1,400	270	85	24	161	1,130	16	13	433	667	—	
川俣町	12,770	—	831	831	—	7,715	741	57	320	53	6,922	289	57	1,007	5,569	52	
大玉村	7,944	—	2,824	2,824	—	2,144	556	192	28	275	1,588	339	7	144	1,098	—	
(〔県中〕) 郡山市	240,624 75,720	779 66	46,258 9,978	45,331 9,826	148 86	94,875 29,725	11,457 7,039	1,009 238	2,257 1,622	1,813 616	6,378 4,563	4,589 2,563	812 249	11,311 3,746	64,272 13,906	2,434 2,221	
(郡山)	...	...	...	...	...	324	18	1	—	15	2	14	2	19	272	—	
(安積)	...	...	...	...	...	95	29	27	—	2	0	66	8	8	49	—	
(三穂田)	...	...	...	...	...	753	30	—	—	29	0	723	65	13	300	344	
(蓬瀬)	...	...	...	...	...	3,280	1,280	13	157	11	1,099	167	18	234	1,060	522	
(片平)	...	...	...	...	...	292	103	—	—	97	6	189	2	23	148	—	
(喜久田)	...	...	...	...	...	41	0	—	—	0	0	41	1	4	36	—	
(日和田)	...	...	...	...	...	306	10	9	—	0	1	296	5	0	20	271	
(富久山)	...	...	...	...	...	83	10	—	—	10	0	73	1	8	63	—	
(湖南)	...	...	...	...	...	10,371	4,730	185	1,114	257	3,173	22	69	636	3,611	1,302	
(熱海)	...	...	...	...	...	7,113	436	—	197	103	136	2,111	63	1,897	2,209	397	
(西田)	...	...	...	...	...	820	5	0	—	2	3	814	7	24	779	—	

[森林計画区] (農林事務所)	森 有 林										民 有 林			森 有 林			森林農地整備 セ/テ-(旧線林)	
	総土 地 面 積		国 有		公 民		森 有		民 有		森 有		民 有		森 有			
	総 数	林 野 所 管	林 野 所 管	官 行 造 林	官 公 庁	公 民	公 民	公 民	公 民	公 民	公 民	公 民	公 民	公 民	公 民	公 民		公 民
(中田)	...	...	...	...	...	...	...	...	...	...	...	...	...	...	...	...	...	...
(田村)	...	...	...	...	...	...	...	...	...	...	...	...	...	...	...	...	...	...
須賀川市	11,812	2,745	2,680	62	3	9,067	1,882	351	1,301	1,301	6,999	365	112	1,106	5,416	186	186	
(須賀川)	...	...	...	...	...	3,785	404	100	61	244	3,381	122	54	272	2,933	—	—	
(長沼)	...	...	...	...	...	3,306	1,185	72	70	1,027	2,016	35	33	434	1,514	104	104	
(岩瀬)	...	...	...	...	...	1,976	292	180	48	30	1,602	208	25	400	970	82	82	
田村市	30,274	9,883	9,883	—	—	20,391	1,003	146	470	7	19,374	270	121	2,974	16,009	14	14	
(滝根)	...	...	...	...	...	2,551	170	11	134	—	2,381	60	31	161	2,129	—	—	
(大越)	...	...	...	...	...	2,154	46	6	21	—	2,108	107	7	122	1,872	—	—	
(都路)	...	...	...	...	...	4,598	350	—	82	3	4,247	13	2	1,847	2,385	—	—	
(常葉)	...	...	...	...	...	4,067	352	84	219	3	3,715	66	39	258	3,351	—	—	
(船引)	...	...	...	...	...	7,022	85	45	15	1	6,923	25	41	586	6,272	14	14	
鏡石町	3,130	327	—	—	—	327	11	—	11	—	316	9	3	41	264	—	—	
天栄村	22,552	14,446	13,737	—	709	4,781	463	18	17	330	4,318	784	11	687	2,835	—	—	
石川町	11,571	5,864	—	—	—	5,864	280	100	15	165	5,585	31	22	871	4,661	0	0	
玉川村	4,667	691	691	—	—	1,431	174	98	75	1	1,257	35	13	126	1,083	—	—	
平川村	9,342	1,351	1,351	—	—	4,364	66	18	44	1	4,298	147	11	216	3,924	—	—	
浅田町	3,743	1,624	—	—	—	1,624	8	3	4	0	1,616	40	5	93	1,478	—	—	
殿殿町	16,329	6,192	6,191	—	1	7,305	107	7	22	78	7,198	29	36	1,018	6,115	—	—	
三春町	7,276	2,334	—	—	—	2,334	68	3	64	1	2,254	32	14	119	2,090	12	12	
小野	8,634	971	971	—	—	7,662	357	27	80	240	7,306	285	215	314	6,492	—	—	
(県南その1))	61,213	33,255	9,409	117	1,093	22,636	2,339	323	—	1,261	20,282	4,243	189	2,857	12,993	15	15	
(白河)	30,532	17,296	5,034	44	—	12,217	805	128	—	557	11,397	1,593	160	1,996	7,648	15	15	
(表郷)	...	...	...	...	...	4,881	392	81	—	306	4,489	781	74	760	2,874	—	—	
(東)	...	...	...	...	...	2,408	88	28	—	60	2,320	387	56	641	1,237	—	—	
(大信)	...	...	...	...	...	1,467	9	0	—	8	1,459	39	17	253	1,149	—	—	
西郷村	19,206	13,441	4,375	73	1,091	7,902	1,432	160	—	638	6,469	2,458	11	482	3,518	15	15	
泉崎村	3,543	1,116	—	—	—	1,116	77	23	—	54	1,039	111	7	302	619	—	—	
中島村	1,892	311	—	—	—	311	—	—	—	—	311	5	2	21	283	—	—	
矢吹	6,040	1,092	0	—	2	1,090	24	13	—	11	1,066	75	9	56	926	—	—	
[奥久慈] (県南その2))	62,085	48,805	21,563	—	—	27,242	779	430	73	274	26,459	922	100	5,337	20,100	4	4	
柵倉町	62,085	48,805	21,563	—	—	27,242	779	430	73	274	26,459	922	100	5,337	20,100	4	4	
柵倉町	15,983	12,035	5,732	—	—	6,304	178	91	55	31	6,126	537	51	1,429	4,109	—	—	
矢祭町	11,827	9,581	3,115	—	—	6,466	248	74	—	174	6,215	281	18	798	5,118	4	4	
塙町	21,141	17,465	9,021	—	—	8,444	155	133	—	22	8,289	85	28	1,890	6,287	—	—	
鯨川村	13,134	9,723	3,696	—	—	6,027	199	133	18	47	5,829	19	4	1,220	4,586	—	—	
(県南))	123,308	82,060	32,182	117	1,093	49,878	3,118	753	73	1,535	46,741	5,165	289	8,193	33,093	19	19	



〔森林計画区〕 市町村 (旧市町村)	総土地面積		有森										有林										有林		森林農地整備 ヘクタ- (旧換算)
	総数	面積	国		有		林		民		有		私		社		有		林		共有	個人			
			総数	面積	林野所	官行造林	その他官公庁	総数	面積	公	民	公	社	市町村	財源区・その他	林	私	社	寺	社			共有	個人	
〔会津〕	446,934	205,728	204,689	843	196	54,029	2,807	11,222	26,822	13,177	180,832	8,530	1,752	94,948	75,602	6,346									
〔会津〕	307,878	89,097	88,273	630	194	139,866	1,738	7,451	5,112	9,877	113,320	6,416	1,092	55,979	49,833	2,368									
会津若松市 (会津若松)	20,911	5,704	5,704	...	...	15,208	851	479	305	12	14,024	1,190	78	3,671	9,086	333									
(北会津)	...	...	...	...	...	14,320	794	479	249	11	13,194	998	77	3,524	8,595	333									
(河東)	...	...	...	...	...	...	...	...	...	...	...	...	...	...	...	...									
喜多方市	38,589	14,350	14,307	43	...	887	57	...	56	1	831	192	1	147	491	...									
(喜多方)	...	...	...	...	...	24,240	2,145	1,301	204	584	21,798	475	409	11,876	9,039	297									
(熱塩加納)	...	...	...	...	...	5,075	192	82	47	51	4,708	56	57	2,140	2,455	174									
(塩川)	...	...	...	...	...	9,357	487	300	96	79	8,763	116	170	6,918	1,559	108									
(山都)	...	...	...	...	...	752	0	...	0	...	751	13	3	170	566	...									
(高郷)	...	...	...	...	...	6,348	1,240	19	59	452	5,093	260	176	1,599	3,058	15									
北塩原村	20,158	13,818	13,627	...	...	2,708	225	209	1	1	2,483	31	3	1,049	1,401	...									
西会津町	29,818	5,110	5,065	44	191	6,339	862	64	33	0	5,419	645	10	3,198	1,566	59									
磐梯町	5,977	428	428	...	...	3,446	749	...	548	17	2,572	265	72	1,163	1,072	125									
猪苗代町	39,485	11,514	11,031	483	...	15,671	7,832	349	1,127	61	6,294	7,667	1,050	31	4,673	1,912	172								
会津坂下町	9,159	589	589	...	...	2,481	91	28	13	0	2,391	71	10	652	1,657	...									
柳川村	1,637	...	...	...	...	...	...	...	...	...	...	...	...	...	...	...									
湯津町	17,582	3,560	3,560	...	...	11,684	1,506	64	665	6	9,973	220	40	5,738	3,975	205									
三島町	9,081	1,469	1,468	...	...	6,474	281	70	206	5	6,159	84	45	4,347	1,683	34									
金山町	29,392	16,864	16,828	37	...	10,166	2,363	130	467	463	7,466	144	183	2,677	4,462	337									
昭和村	20,946	14,523	14,523	...	...	4,896	206	...	167	39	4,690	30	54	2,330	2,277	...									
会津美里町	27,633	1,168	1,144	23	1	18,962	5,208	157	1,559	2,238	13,014	620	96	5,861	6,437	740									
(会津高田)	...	...	...	...	...	15,228	4,656	89	1,374	1,939	12,54	616	88	4,950	6,67	667									
(会津本郷)	...	...	...	...	...	2,373	362	7	185	171	2,011	4	4	540	1,464	...									
(新鶴)	...	...	...	...	...	1,361	189	61	...	128	1,099	0	4	371	723	...									
〔南会津〕	217,971	116,631	116,416	213	2	101,341	29,852	1,070	3,771	21,711	3,301	67,511	2,114	38,969	25,769	3,977									
下郷町	31,704	6,172	6,089	81	2	21,451	3,980	90	977	2,913	0	16,812	67	8	12,194	4,543	660								
榎枝村	39,046	36,360	36,360	...	...	1,835	1,471	...	...	1,471	...	364	2	...	330	...									
只見町	74,756	49,154	49,154	...	...	21,125	10,076	119	548	8,119	1,290	10,998	952	354	5,719	3,973	51								
南会津町	88,647	24,944	24,812	132	...	56,930	14,326	860	2,246	9,208	2,011	39,337	1,093	298	21,024	16,923	3,267								
(田島)	...	...	...	...	...	30,420	8,902	580	1,289	5,043	1,990	19,180	207	179	11,263	7,530	2,339								
(館岩)	...	...	...	...	...	11,999	1,655	75	190	1,391	...	9,638	829	10	5,727	706									
(伊南)	...	...	...	...	...	5,047	2,001	146	67	1,767	21	2,876	0	25	770	170									
(南郷)	...	...	...	...	...	9,464	1,768	60	701	1,007	0	7,644	56	83	3,265	4,240	52								
〔磐城〕	204,186	86,620	85,770	836	14	117,566	19,383	3,905	686	11,836	2,956	96,313	6,734	17,083	71,746	1,870									
(相双)	173,891	55,915	55,310	598	7	59,915	13,140	2,259	423	10,241	217	45,360	2,598	185	9,027	33,550	1,415								
南相馬市	19,779	2,753	2,753	...	...	7,372	553	280	...	222	52	6,771	782	7	1,888	4,094	48								
(原町)	39,858	8,907	8,771	134	2	12,957	921	488	5	355	73	11,916	231	36	2,504	9,145	119								
(鹿島)	...	...	...	...	...	4,753	253	52	...	163	38	4,394	95	16	788	3,496	106								
(小高)	...	...	...	...	...	4,828	435	354	5	66	10	4,380	79	14	1,497	2,790	13								
	...	...	...	...	...	3,375	234	83	...	126	25	3,141	57	5	220	2,859	...								

〔森林計画区〕 市町村 (旧市町村)	総土地面積		有森				民有				有林				林		森林農地整備 ヘクタ- (旧換算)	
	総数	面積	国 総数	林野庁 所管	官行造林	その他 官公庁	総数	公		有社		総数	会社	寺社	共有	個人		林
								総数	面積	公	社							
新地町	1,542	4,670	8	8	-	-	1,534	394	89	-	304	1	1,119	56	3	346	714	21
飯館村	17,594	23,013	10,255	10,243	12	1	7,338	1,018	12	418	584	4	6,320	535	19	499	5,268	-
広野町	4,322	5,869	1,552	1,483	69	-	2,770	1,343	32	-	1,310	-	1,427	92	10	49	1,276	-
榎岡町	7,856	10,364	5,891	5,891	-	-	1,965	296	18	-	277	-	1,689	67	25	71	1,507	-
富田町	4,058	6,839	1,360	1,359	-	1	2,697	319	15	-	289	15	2,378	316	16	363	1,683	-
川内村	17,578	19,735	5,616	5,234	383	-	11,962	7,181	996	-	6,173	13	3,554	40	43	1,507	1,963	1,226
大熊町	4,660	7,871	2,323	2,323	-	-	2,337	317	49	-	247	20	2,021	201	1	582	1,237	-
双葉町	2,872	5,142	332	332	-	-	2,540	208	6	-	184	17	2,332	128	10	260	1,935	-
浪江町	16,352	22,314	11,892	11,889	-	3	4,460	199	97	-	80	22	4,261	131	9	765	3,356	-
葛尾村	7,007	8,437	5,026	5,026	-	-	1,982	390	177	-	213	0	1,592	19	6	193	1,373	-
((いわき市))	88,356	123,226	30,705	30,460	238	7	57,651	6,243	1,646	263	1,595	2,739	50,953	4,136	564	8,056	38,196	455
((平))	88,356	123,226	30,705	30,460	238	7	57,651	6,243	1,646	263	1,595	2,739	50,953	4,136	564	8,056	38,196	455
((常磐))	...	...	...	...	...	...	4,737	305	3	-	186	115	4,433	151	140	1,054	3,087	-
((小名浜))	...	...	...	...	...	...	2,419	420	25	-	67	329	1,959	240	33	310	1,376	40
((内郷))	...	...	...	...	...	...	3,147	193	21	-	153	19	2,939	659	51	239	1,990	15
((勿来))	...	...	...	...	...	...	1,784	52	22	-	27	3	1,722	275	15	272	1,159	11
((遠野))	...	...	...	...	...	...	4,687	305	17	-	64	225	4,382	258	74	652	3,397	-
((田人))	...	...	...	...	...	...	5,276	135	13	-	122	1	5,141	314	55	1,099	3,673	-
((好間))	...	...	...	...	...	...	6,283	504	167	85	21	231	5,779	1,033	12	993	3,741	-
((小川))	...	...	...	...	...	...	1,356	92	-	3	43	45	1,265	90	4	489	682	-
((三和))	...	...	...	...	...	...	3,699	119	49	6	64	0	3,567	64	38	451	3,014	12
((四倉))	...	...	...	...	...	...	11,914	1,480	331	57	35	1,057	10,412	210	37	1,471	8,684	21
((川前))	...	...	...	...	...	...	2,525	335	159	-	173	3	2,190	105	17	324	1,744	-
((久之浜))	...	...	...	...	...	...	6,261	1,614	768	109	29	709	4,291	234	35	291	3,731	356
((大久))	...	...	...	...	...	...	875	33	10	-	21	1	842	192	16	175	459	-
...	...	...	...	...	...	...	2,689	657	63	2	590	2	2,033	310	36	238	1,450	-

(資料) 森林計画課

(注) 1. ((県南その1))は、県南農林事務所のうち、白河市と西白河郡の計である。

2. ((県南その2))は、県南農林事務所のうち、東白川郡の計である。

3. ((県南))は、県南農林事務所計である。

4. 総土地面積は、福島県企画調整部統計課編「令和3年版福島県勢要覧」から抜粋。

5. 国有林のうち林野庁所管・官行造林は、関東森林管理局企画調整室の資料(令和3年4月1日現在)による。その他官庁所管は、防衛省・財務省所管を含み2020年農林業センサス「7 農山村地域調査 2 所有形態別森林面積 (2) 林野面積」による。

6. 民有林については、森林計画編成調査(下記のとおり)の森林資源構成表による。

阿武隈川森林計画区  
 県北農林事務所分 令和元年度調査  
 県中農林事務所分 平成30年度調査  
 県南農林事務所分 令和元年度調査  
 会津農林事務所分 令和3年度調査  
 南会津農林事務所分 令和2年度調査  
 磐城森林計画区  
 奥久慈森林計画区  
 磐城森林計画区  
 県南農林事務所分(白河市、西白河郡を除く) 令和2年度調査  
 相双農林事務所分 令和4年度調査  
 いわき農林事務所分 令和4年度調査

7. 部分林については、国(林野庁所管)に含めた。

8. 「-」は該当なし、「0」は四捨五入による。

9. 各項目の数値については、四捨五入しているため、総数と必ずしも一致しない。





(単位 面積:ha 材積:( )m<sup>3</sup> 竹林:束数)

〔森林計画区〕 ((農林事務所)) (旧市町村)	私有						市町村有						財産区有等						機構・公社有												
	総数		更 立		無 立		人工林		天然林		竹林		人工林		天然林		竹林		人工林		天然林		竹林		人工林		天然林		竹林		
	総数	更 立	無 立	人工林	天然林	竹林	人工林	天然林	竹林	人工林	天然林	竹林	人工林	天然林	竹林	人工林	天然林	竹林	人工林	天然林	竹林	人工林	天然林	竹林	人工林	天然林	竹林	人工林	天然林	竹林	
田 村 市	(6,183,189)	(5,845,176)	(4,554,622)	(1,280,554)	(85,904)	(56,350)	(94,188)	(12,072)	(22,715)	(1,024)	(147,787)	(125,072)	(22,715)	(1,024)	(1,887)	(1,217)	(470)	(40)	(142,189)	(139,624)	(2,865)	(112)	(384)	(366)	(25)	(0)	(3)	(3)	(3)	(3)	(3)
( 滝 根 )	(1,146,979)	(1,070,930)	(931,341)	(139,589)	(5,112)	(5,500)	(64,448)	(9,560)	(13,541)	(74)	(51,008)	(41,448)	(9,560)	(74)	(13,541)	(13,467)	(74)	(0)	(13,541)	(13,467)	(74)	(0)	(26)	(23)	(1)	(1)	(1)	(1)	(1)	(1)	(1)
( 大 越 )	(859,325)	(829,161)	(672,572)	(156,589)	(5,618)	(2,873)	(2,741)	(132)	(883)	(83)	(8,536)	(7,653)	(883)	(83)	(21)	(14)	(7)	(0)	(9,734)	(9,497)	(237)	(2)	(19)	(17)	(2)	(2)	(2)	(2)	(2)	(2)	(2)
( 都 路 )	(949,528)	(742,589)	(594,906)	(237,683)	(5,384)	(19,356)	(12,655)	(6,723)	(464)	(81)	(432)	(229)	(464)	(81)	(86)	(432)	(229)	(0)	(86,920)	(84,615)	(2,305)	(72)	(285)	(240)	(3)	(3)	(3)	(3)	(3)	(3)	(3)
( 常 葉 )	(1,224,480)	(1,108,884)	(854,781)	(254,103)	(24,864)	(31,142)	(30,013)	(1,120)	(5,077)	(580)	(65,635)	(60,538)	(5,077)	(580)	(797)	(653)	(144)	(0)	(18,222)	(18,197)	(25)	(40)	(46)	(45)	(0)	(0)	(0)	(0)	(0)	(0)	(0)
( 船 引 )	(2,127,877)	(2,083,812)	(1,601,022)	(482,790)	(45,128)	(16,835)	(15,975)	(860)	(472)	(6)	(3,250)	(2,778)	(472)	(6)	(208)	(118)	(90)	(40)	(13,772)	(13,748)	(24)	(0)	(38)	(38)	(0)	(0)	(0)	(0)	(0)	(0)	(0)
鏡 石 町	(63,236)	(63,235)	(24,527)	(38,708)	(4,432)	(2,001)	(152)	(1,849)	(10)	(0)	(2,001)	(152)	(1,849)	(10)	(2,001)	(152)	(1,849)	(10)	(2,001)	(152)	(1,849)	(10)	(2,001)	(152)	(1,849)	(10)	(2,001)	(152)	(1,849)	(10)	(2,001)
天 栄 村	(1,152,781)	(1,022,667)	(665,302)	(357,365)	(16,008)	(4,597)	(2,604)	(1,863)	(1,887)	(0)	(2,970)	(1,083)	(1,887)	(0)	(91,883)	(75,325)	(16,558)	(0)	(30,674)	(29,714)	(960)	(9)	(98)	(89)	(0)	(0)	(0)	(0)	(0)	(0)	(0)
石 川 町	(2,104,976)	(2,009,381)	(1,624,945)	(384,436)	(44,056)	(30,718)	(25,280)	(5,438)	(1,158)	(15)	(4,075)	(2,917)	(1,158)	(15)	(80,719)	(50,208)	(10,511)	(1,344)	(82)	(1)	(82)	(1)	(83)	(82)	(0)	(0)	(0)	(0)	(0)	(0)	(0)
玉 川 村	(345,546)	(296,166)	(157,840)	(138,326)	(8,448)	(27,240)	(12,682)	(14,657)	(40)	(0)	(21,862)	(12,535)	(9,27)	(0)	(289)	(54)	(215)	(0)	(289)	(54)	(215)	(0)	(289)	(54)	(215)	(0)	(289)	(54)	(215)	(0)	(289)
平 田 村	(1,294,274)	(1,272,831)	(1,016,971)	(255,860)	(14,192)	(7,133)	(7,071)	(62)	(25)	(44)	(12,474)	(11,217)	(62)	(25)	(220)	(171)	(49)	(48)	(15,161)	(15,161)	(4)	(4)	(4)	(4)	(4)	(4)	(4)	(4)	(4)	(4)	(4)
浅 川 町	(418,487)	(415,842)	(247,551)	(168,891)	(5,808)	(1,565)	(1,538)	(27)	(0)	(0)	(1,229)	(857)	(372)	(8)	(51)	(51)	(0)	(0)	(1,229)	(857)	(372)	(8)	(51)	(51)	(0)	(0)	(0)	(0)	(0)	(0)	(0)
古 殿 町	(41,953,532)	(41,401,344)	(39,019,944)	(2,381,390)	(6,480)	(3,668)	(3,458)	(210)	(0)	(0)	(44,316)	(43,068)	(1,248)	(0)	(124)	(124)	(0)	(0)	(10,290)	(10,290)	(22)	(22)	(22)	(22)	(22)	(22)	(22)	(22)	(22)	(22)	(22)
三 春 町	(478,491)	(466,381)	(325,999)	(142,382)	(49,320)	(172)	(648)	(172)	(84)	(0)	(7,731)	(1,711)	(6,020)	(784)	(55)	(55)	(55)	(0)	(2,152)	(2,040)	(112)	(112)	(112)	(112)	(112)	(112)	(112)	(112)	(112)	(112)	(112)
小 野 町	(2,777,793)	(2,626,905)	(2,181,410)	(408,895)	(46,848)	(12,842)	(12,676)	(168)	(88)	(0)	(108,423)	(96,657)	(9,768)	(112)	(1,700)	(665)	(1,104)	(8)	(30,454)	(30,017)	(437)	(437)	(437)	(437)	(437)	(437)	(437)	(437)	(437)	(437)	(437)
《 県南その1 》	(6,082,251)	(5,995,892)	(3,724,217)	(1,771,365)	(43,868)	(91,543)	(89,563)	(21,980)	(88)	(0)	(373,288)	(283,343)	(84,946)	(2,880)	(117,388)	(42,104)	(75,284)	(320)	(2,469)	(2,469)	(15)	(15)	(15)	(15)	(15)	(15)	(15)	(15)	(15)	(15)	(15)
白 河 市	(2,636)	(2,282)	(704)	(1,281)	(54)	(323)	(183)	(128)	(0)	(4)	(1,261)	(707)	(541)	(3)	(754)	(101)	(647)	(0)	(2,469)	(2,469)	(15)	(15)	(15)	(15)	(15)	(15)	(15)	(15)	(15)	(15)	(15)
( 白 河 )	(3,589,480)	(3,320,184)	(2,386,086)	(954,098)	(27,200)	(36,328)	(28,221)	(10,137)	(88)	(0)	(183,008)	(141,906)	(41,100)	(1,424)	(38,463)	(32,421)	(6,042)	(320)	(2,469)	(2,469)	(15)	(15)	(15)	(15)	(15)	(15)	(15)	(15)	(15)	(15)	(15)
( 表 郷 )	(1,288,845)	(1,172,432)	(786,405)	(386,027)	(18,868)	(15,992)	(8,834)	(7,158)	(0)	(0)	(99,315)	(73,175)	(26,140)	(1,056)	(1,106)	(823)	(283)	(2)	(2,469)	(2,469)	(15)	(15)	(15)	(15)	(15)	(15)	(15)	(15)	(15)	(15)	(15)
( 東 )	(411,901)	(410,318)	(250,174)	(160,144)	(360)	(4)	(0)	(0)	(0)	(0)	(1,571)	(487)	(1,020)	(8)	(62)	(57)	(5)	(0)	(2,469)	(2,469)	(15)	(15)	(15)	(15)	(15)	(15)	(15)	(15)	(15)	(15)	(15)
( 大 信 )	(1,041,361)	(995,190)	(726,924)	(227,266)	(5,228)	(4,500)	(1,709)	(2,794)	(88)	(0)	(63,682)	(53,754)	(4,928)	(360)	(37,292)	(31,541)	(5,751)	(320)	(2,469)	(2,469)	(15)	(15)	(15)	(15)	(15)	(15)	(15)	(15)	(15)	(15)	(15)
西 郷 村	(1,882,534)	(1,587,222)	(1,067,911)	(519,311)	(3,472)	(44,324)	(38,074)	(9,250)	(86)	(0)	(173,146)	(138,842)	(34,848)	(86)	(78,842)	(68,853)	(8,689)	(2)	(2,469)	(2,469)	(15)	(15)	(15)	(15)	(15)	(15)	(15)	(15)	(15)	(15)	(15)
泉 崎 村	(301,835)	(278,628)	(172,105)	(108,523)	(9,160)	(6,290)	(7,988)	(382)	(0)	(0)	(14,885)	(7,887)	(7,607)	(22)	(22)	(22)	(0)	(0)	(2,469)	(2,469)	(15)	(15)	(15)	(15)	(15)	(15)	(15)	(15)	(15)	(15)	(15)
中 島 村	(91,438)	(91,438)	(38,714)	(52,724)	(884)	(311)	(71)	(204)	(1)	(0)	(240)	(177)	(63)	(0)	(9)	(665)	(1,104)	(8)	(30,454)	(30,017)	(437)	(437)	(437)	(437)	(437)	(437)	(437)	(437)	(437)	(437)	(437)





(単位 面積:ha 材積:( )m<sup>3</sup> 竹林:束数)

Table with columns for region (森林計画区), ownership (私有, 公有, 共有), and structure (機構・公社有). Sub-columns include total area, and counts/areas for various forest types (人工林, 天然林, 竹林, 更田, 無立).



(単位 面積:ha 材積:( )m<sup>3</sup> 竹林:束数)

〔森林計画区〕 (〔農林事務所〕 市町村 (旧市町村))	私 有				県 有				市町村有				財産区有等				機構・公社有						
	総数		無立	更因	総数		天然林	竹林	無立	更因	総数		天然林	竹林	無立	更因	総数		天然林	竹林	無立	更因	
	人工林	天然林	竹林		人工林	天然林	竹林			人工林	天然林	竹林			人工林	天然林	竹林		人工林	天然林	竹林		
(小川)	931,020	619,865	311,755	27,432	19,373	10,326	47	0	0	16	65	34	3	3	64	36	27	0	0	0	0	0	0
(三和)	5,341,058	4,438,154	502,904	7,828	183,102	182,291	301	120	0	0	0	0	0	0	23,414	22,748	666	0	0	0	64	0	0
(四倉)	715,027	643,215	231,812	11,812	73,500	71,853	1,647	184	0	0	0	0	0	47,917	33,216	14,701	208	0	0	0	88	0	0
(川前)	1,467,015	1,174,605	292,410	4,480	323,942	315,703	8,239	0	0	0	0	0	0	7,376	5,488	1,887	0	0	0	0	0	0	0
(久之浜)	188,343	138,622	49,721	1,744	3,076	2,914	162	0	0	0	0	0	0	4,657	3,329	1,328	0	0	0	0	0	0	0
(大久)	724,191	638,291	85,900	11,184	30,960	30,960	0	0	0	0	0	0	0	189,890	141,105	28,881	0	0	0	0	0	0	0
	2,689	2,033	554	14	63	63	0	0	0	138	63	14	14	990	422	166	2	2	2	1	1	0	0

(資料) 森林計画課

(注) 1. 民有林については、森林計画編成調査(下記のとおり)の森林資源構成表による。

阿武隈川森林計画区	県北農林事務所分	令和元年度調査	奥久慈森林計画区	県南農林事務所分	令和2年度調査
	県中農林事務所分	平成30年度調査		(白河市、西白河郡を除く)	
	県南農林事務所分	令和元年度調査	磐城森林計画区	相双農林事務所分	令和4年度調査
	(東白川郡を除く)			いわき農林事務所分	令和4年度調査
会津森林計画区	会津農林事務所分	令和3年度調査			
	南会津農林事務所分	令和2年度調査			

- 各項目の数値については、四捨五入しているため、総数と必ずしも一致しない。
- 「ー」は該当なし、「0」は四捨五入による。
- 材積の総数については、竹の材積(束)は含まれていない。
- 平成22年(平成21年度)版まで「県有」及び「旧機構・公社有」の「無立」には「竹林」が含まれていたが、平成23年(平成22年度)版より「竹林」と「無立」を分割して掲載している。

### 3 民有林樹種別・齡級別森林面積、材積、成長量 (県計)

人天別	針広別	樹種	齡級別	(単位 面積:ha 材積、成長量: m <sup>3</sup> )																					
				計			1			2			3			4			5						
				面積	材積	成長量	面積	材積	成長量	面積	材積	成長量	面積	材積	成長量	面積	材積	成長量	面積	材積	成長量				
人	針葉樹	スギ	ヒノキ・サワラ・ヒバ	132,587	89,504,104	812,559	145	242	3	235	—	—	8,444	617	178,222	11,579	1,522	525,736	26,360						
				11,677	3,092,262	111,790	22	—	—	69	—	—	2,619	643	64,721	6,413	1,132	166,470	25,376						
				46,622	13,079,211	153,265	354	44	1	123	—	—	571	110	23	2,179	172	26	2,955	181					
				11,025	2,950,948	22,637	19	108	1	41	—	—	276	58	13	1,197	111	32	4,702	234					
				115	21,203	410	—	—	—	—	—	—	20	2	—	5	—	—	28	1					
				202,025	108,647,728	1,100,661	540	394	5	468	—	—	763	100,924	11,233	1,297	246,324	18,275	2,713	699,891	52,152				
				166	14,585	222	35	—	—	4	41	11	5	159	16	10	586	46	4	268	13				
				888	87,319	1,881	17	—	—	13	301	58	182	8,391	750	140	8,712	541	66	5,263	195				
				1,934	133,816	4,253	69	—	—	180	2,461	466	376	12,168	1,216	278	15,284	1,050	220	11,434	540				
				2,988	235,720	6,356	121	—	—	197	2,803	535	563	20,718	1,982	428	24,582	1,637	290	16,965	748				
天	針葉樹	スギ	ヒノキ・サワラ・ヒバ	205,013	108,883,448	1,107,017	661	394	5	665	2,803	535	1,326	121,642	19,912	3,003	716,856	52,900							
				164	106,844	701	1	—	—	—	—	—	294	38	1	138	10	—	121	7					
				643	234,161	1,596	—	—	—	—	—	—	3	217	31	3	242	25	1	104	10				
				26,016	7,799,068	50,218	58	—	—	58	—	—	83	3,538	636	35	3,064	249	77	11,227	699				
				990	247,425	514	—	—	—	—	—	—	—	—	—	—	—	—	—	11	1				
				274	69,291	257	—	—	—	—	—	—	—	—	—	—	—	—	—	—	—				
				97	22,149	216	3	—	—	—	—	—	—	—	—	—	2	—	—	—	—				
				28,182	8,478,938	53,502	62	—	—	59	—	—	88	4,049	705	38	3,446	284	78	11,463	717				
				3,253	402,976	1,185	—	—	—	—	—	—	—	—	—	—	—	—	—	—	—				
				2,550	311,162	2,339	3	—	—	10	63	19	2	59	6	3	170	11	34	1,603	90				
然	針葉樹	ヒメコマツ	モミ・ツガ・トドマツ	2,434	351,503	1,558	4	—	—	5	122	18	4	188	8	494	32	7	518	16					
				310,460	37,284,433	306,241	1,885	39	—	2,719	39,520	6,104	4,023	111,312	12,016	5,212	249,809	17,444	4,811	294,338	14,573				
				318,697	38,350,074	311,323	1,893	39	—	2,734	39,705	6,141	4,029	111,559	12,038	5,224	250,473	17,487	4,851	296,459	14,679				
				346,879	46,829,012	364,825	1,955	39	—	2,792	39,705	6,141	4,117	115,608	12,743	5,262	253,919	17,771	4,929	307,922	15,396				
				418	102,825	295	—	—	—	6	194	34	—	34	5	—	18	1	—	87	2				
				552,310	155,815,285	1,472,137	2,616	433	5	3,463	42,702	6,710	5,444	237,284	25,963	6,987	524,843	37,684	7,933	1,024,865	68,298				
				230,208	117,126,666	1,154,163	603	394	5	527	—	—	851	104,973	11,938	1,335	249,770	18,559	2,791	711,354	52,869				
				321,685	38,585,794	317,679	2,014	39	—	2,830	42,508	6,676	4,593	132,277	14,020	5,652	275,055	19,124	5,141	313,424	15,427				
				再掲	針葉樹	広葉樹	計	552,310	155,815,285	1,472,137	2,616	433	5	3,463	42,702	6,710	5,444	237,284	25,963	6,987	524,843	37,684	7,933	1,024,865	68,298
								230,208	117,126,666	1,154,163	603	394	5	527	—	—	851	104,973	11,938	1,335	249,770	18,559	2,791	711,354	52,869
再掲	針葉樹	広葉樹	計	321,685	38,585,794	317,679	2,014	39	—	2,830	42,508	6,676	4,593	132,277	14,020	5,652	275,055	19,124	5,141	313,424	15,427				
				552,310	155,815,285	1,472,137	2,616	433	5	3,463	42,702	6,710	5,444	237,284	25,963	6,987	524,843	37,684	7,933	1,024,865	68,298				

(単位 面積 : ha 材積、成長量 : m<sup>3</sup>)

人天別	針広別	樹種	年齢別	6			7			8			9			10			11			
				面積	材積	成長量	面積	材積	成長量	面積	材積	成長量	面積	材積	成長量	面積	材積	成長量	面積	材積	成長量	
人	針葉樹①	スギ	ヒノキ・サワラ・ヒバ	2,149	917,223	32,422	4,663	2,289,815	59,205	8,550	4,644,405	94,050	12,645	7,441,359	113,205	14,018	9,072,115	104,254	16,803	11,505,870	103,178	
				1,517	306,195	14,736	2,452	616,635	21,074	2,551	741,041	21,465	1,431	493,479	11,510	535	211,256	3,923	274	116,549	1,852	
				57	8,919	350	194	38,386	1,146	1,051	231,547	5,444	4,047	1,018,362	18,212	8,184	2,150,717	33,211	10,323	2,860,716	34,270	
				112	19,519	624	297	62,026	1,308	414	91,175	1,518	495	117,895	1,485	706	176,223	2,043	1,581	416,705	3,630	
				—	20	1	25	2,480	112	30	3,323	120	10	1,828	38	9	1,998	34	14	3,922	50	
				3,835	1,251,876	48,133	7,631	3,009,342	82,845	12,595	5,711,491	122,597	18,628	9,072,923	144,450	23,451	11,612,309	143,465	28,996	14,903,762	142,980	
				11	946	21	7	709	17	3	290	4	20	2,511	32	22	2,719	33	10	1,479	7	
				50	4,680	113	13	1,604	31	10	1,302	16	9	1,176	8	9	1,236	6	14	1,981	9	
				71	5,918	167	65	5,674	123	106	10,515	199	70	7,572	106	80	8,871	88	90	10,744	80	
				132	11,544	301	86	7,987	171	119	12,107	219	100	11,259	146	112	12,826	127	115	14,204	96	
天	針葉樹②	スギ	ヒノキ・サワラ・ヒバ	3,967	1,263,420	48,434	7,717	3,017,329	83,016	12,714	5,723,598	122,816	18,728	9,084,182	144,596	23,563	11,625,135	143,592	29,110	14,917,966	143,076	
				5	2,977	77	3	1,542	33	14	7,218	154	4	2,201	32	4	2,562	33	7	5,043	48	
				4	739	39	1	182	7	5	1,490	40	2	728	18	2	598	11	2	934	11	
				190	30,463	1,226	208	37,212	1,126	267	61,195	1,416	400	95,078	1,620	660	168,729	2,464	1,146	319,215	3,543	
				—	7	—	1	84	4	—	—	—	—	—	—	—	—	—	—	—	81	1
				—	—	—	—	—	—	13	1,946	62	—	26	—	—	—	10	—	3	620	8
				1	212	6	6	1,126	23	24	4,823	95	—	124	—	4	1,035	12	1	314	2	
				200	34,398	1,348	218	40,146	1,193	322	76,672	1,767	407	98,157	1,670	669	172,934	2,520	1,160	326,207	3,613	
				56	4,179	159	3	120	5	2	156	3	53	3,959	106	—	—	—	10	1,009	10	
				林	広葉樹④	ナラ	モミ・ツガ・トドマツ	86	6,439	224	103	8,537	248	60	6,015	124	38	4,306	68	51	5,942	63
47	5,045	121	58					6,670	110	93	11,610	164	63	8,590	67	69	9,278	53	203	29,353	114	
7,729	613,508	20,287	13,169					1,209,379	28,540	13,290	1,342,787	24,945	9,681	1,050,182	14,352	12,125	1,380,641	13,300	14,617	1,769,857	11,434	
7,918	629,171	20,791	13,333					1,224,706	28,903	13,445	1,360,568	25,236	9,835	1,067,037	14,593	12,245	1,395,861	13,416	15,057	1,823,596	11,746	
8,118	663,569	22,139	13,551					1,264,852	30,096	13,767	1,437,240	27,003	10,242	1,165,194	16,263	12,915	1,568,795	15,936	16,217	2,149,803	15,359	
1	249	1	7					1,743	13	29	7,120	29	101	25,054	69	136	34,120	87	40	9,961	28	
12,086	1,927,238	70,574	21,276					4,283,924	113,125	26,510	7,167,958	149,848	29,070	10,274,430	160,928	36,613	13,228,050	159,615	45,367	17,077,730	158,463	
4,035	1,266,274	49,481	7,849					3,049,488	84,038	12,917	5,788,163	124,364	19,035	9,171,080	146,120	24,121	11,785,243	145,985	30,156	15,229,969	146,593	
8,050	640,715	21,092	13,420					1,232,693	29,074	13,564	1,372,675	25,455	9,935	1,078,296	14,739	12,357	1,408,687	13,543	15,171	1,837,800	11,842	
特	用	樹	林					計	計	計	計	計	計	計	計	計	計	計	計	計	計	計
再	掲	針	葉	樹	計	計	計	計	計	計	計	計	計	計	計	計	計	計	計			
掲	広	葉	樹	計	計	計	計	計	計	計	計	計	計	計	計	計	計	計	計			

(単位 面積：ha 材積：m³ 成長量：m³)

人天別	針広別	樹種	年齢別	12			13			14			15		
				面積	材積	成長量	面積	材積	成長量	面積	材積	成長量	面積	材積	成長量
人	針葉樹	ス ヒノキ・サワラ・ヒバ アカマツ・クロマツ カラマツ その他針葉樹	小計①	21,185	15,181,052	104,526	20,841	15,419,946	84,255	12,782	9,665,439	42,224	16,004	12,578,164	28,854
				181	83,803	1,083	144	67,646	695	112	53,040	400	302	155,886	644
				10,238	3,048,223	31,165	7,058	2,158,641	19,815	3,266	1,019,254	6,895	1,661	538,697	2,293
				2,392	651,038	4,341	2,969	835,175	4,995	1,376	401,289	1,934	572	173,620	355
工	針葉樹	ス ヒノキ・サワラ・ヒバ アカマツ・クロマツ カラマツ その他針葉樹	小計②	14	3,969	41	2	638	5	2	656	4	7	2,316	2
				34,009	18,968,085	141,156	31,014	18,482,046	109,765	17,538	11,139,678	51,457	18,547	13,448,683	32,148
				22	3,181	16	5	774	4	2	308	1	4	614	1
				80	11,641	34	170	24,480	72	90	12,844	40	24	3,708	8
林	針葉樹	ス ヒノキ・サワラ・ヒバ アカマツ・クロマツ カラマツ その他針葉樹	小計③	74	9,519	53	122	15,754	87	64	8,720	44	67	9,182	34
				177	24,341	103	298	41,008	163	156	21,872	85	96	13,504	43
				34,186	18,992,426	141,259	31,312	18,523,054	109,928	17,694	11,161,550	51,542	18,643	13,462,187	32,191
				13	8,895	65	13	9,327	50	14	9,926	56	84	56,600	98
天	針葉樹	ス ヒノキ・サワラ・ヒバ アカマツ・クロマツ ヒメコマツ モミ・ツガ・トドマツ その他針葉樹	小計④	5	2,192	25	4	1,853	13	22	8,637	84	588	216,245	1,282
				2,408	702,802	6,711	3,994	1,212,908	10,578	4,578	1,385,273	8,682	11,853	3,768,364	11,268
				9	2,198	28	17	4,489	34	50	13,362	97	911	227,193	349
				7	1,709	16	13	2,793	18	12	3,159	19	227	59,028	134
然	針葉樹	ス ヒノキ・サワラ・ヒバ アカマツ・クロマツ ヒメコマツ モミ・ツガ・トドマツ その他針葉樹	小計⑤	12	3,362	23	14	3,009	20	6	1,758	11	25	6,384	24
				2,454	721,158	6,868	4,055	1,234,379	10,713	4,682	1,422,115	8,949	13,689	4,333,814	13,155
				17	1,570	16	71	9,067	71	54	6,537	41	2,987	376,379	774
				236	29,943	207	532	71,062	498	465	58,139	353	700	95,507	240
林	針葉樹	ス ヒノキ・サワラ・ヒバ アカマツ・クロマツ カラマツ その他針葉樹	小計⑥	635	93,498	340	732	109,191	332	366	55,247	133	139	21,699	42
				32,026	4,059,736	24,654	54,182	7,145,876	43,251	52,667	7,055,979	37,619	82,323	10,961,470	37,722
				32,913	4,184,747	25,217	55,518	7,335,196	44,152	53,352	7,175,902	38,146	86,150	11,455,055	38,778
				35,367	4,905,905	32,085	59,573	8,569,575	54,865	58,234	8,598,017	47,095	99,940	15,788,869	51,933
再掲	針葉樹	ス ヒノキ・サワラ・ヒバ アカマツ・クロマツ カラマツ その他針葉樹	小計⑦	19	4,781	8	37	9,368	8	24	5,997	4	16	4,099	6
				69,572	23,903,112	173,352	90,921	27,101,997	164,801	75,953	19,765,564	98,641	118,499	29,255,155	84,130
				36,464	19,689,243	148,024	35,069	19,716,425	120,478	22,220	12,561,793	60,406	32,237	17,782,497	45,303
				33,089	4,209,088	25,320	55,915	7,376,204	44,315	53,708	7,197,774	38,231	86,246	11,468,559	38,821

(単位 面積：ha 材積：m³ 竹林：束数)

林種	種別	面積	材積
		ha	m³
立木地	人工林	205.013	108,883,448
	天然林	346.879	46,829,012
	特用樹林	418	102,825
	計	552.310	165,815,285
無立木地	竹	1,365	1,100,360
	伐採跡地	2,777	—
	未立木地	1,439	—
	計	4,216	—
更新困難地	岩石地	2,867	—
	崩壊地	281	—
	風衝地	385	—
	湿地	74	—
その他	3,508	—	
計	7,115	—	
森林合計	森林合計	565.007	155,815,285

(資料) 森林計画課

(注) 1. 森林計画課編成調査(下記のとおり)の森林資源構成表による。

阿武隈川森林計画区 東北農林事務所分 令和元年度調査  
 県中農林事務所分 平成30年度調査  
 県南農林事務所分 令和元年度調査  
 (東白川郡を除く)

会津森林計画区 会津農林事務所分 令和3年度調査  
 南会津農林事務所分 令和2年度調査  
 奥久慈森林計画区 奥久慈農林事務所分 令和2年度調査  
 (白河市、西白河郡を除く)

磐城森林計画区 磐城農林事務所分 令和4年度調査  
 いわき農林事務所分 令和4年度調査

2. 「-」は該当なし、「0」は四捨五入による。

3. 各項目の数値については、四捨五入しているため、総数と必ずしも一致しない。

また、この表は0.01ha単位で全計画区について集計しているため、他の森林資源資料の県計と誤差が生じる場合がある。

4. 「更新困難地」の「その他」は、「豊前地」の面積を含む。





(單位 面積:ha 材積:成長量:m<sup>3</sup> 竹林:束數)

Table with columns for area (ha), volume, number of stands, and various land use categories (Forest, Woodland, etc.). Rows list various municipalities and towns such as 喜多方市, 磐梯町, 湯川村, etc.





5 民有林人工天然林別面積、材積

[森林計画区] ((農林事務所)) 市町村 (旧市町村)	(單位 面積:ha 材積:( )m <sup>3</sup> 竹林:束數)																		
	民有林					立木					地					竹林			更新 困難 地
	總數	總數	總數	針葉樹	人工 林率	總數	針葉樹	広葉樹	天然 林率	總數	針葉樹	広葉樹	天然 林率	總數	伐採 跡地	未立木地			
県 計	(155,815,285)	(155,815,285)	(108,986,273)	(108,647,728)	(338,545)	(46,829,012)	(8,478,938)	(38,350,074)	61.4%	(1,100,360)	1,365	4,216	2,777	1,439	7,115				
[ 阿武隈川 ]	(51,336,368)	(51,336,368)	(36,617,192)	(36,486,003)	(131,189)	(14,719,176)	(3,841,186)	(10,877,990)	57.5%	(766,952)	949	1,646	858	788	1,700				
《 県 北 》	(15,324,563)	(15,324,563)	(9,467,673)	(9,435,117)	(32,556)	(5,856,890)	(1,647,643)	(4,203,247)	64.3%	(270,808)	328	708	326	382	583				
福 島 市	(4,494,481)	(4,494,481)	(2,600,789)	(2,583,940)	(16,849)	(1,893,692)	(409,666)	(1,484,026)	65.8%	(75,128)	94	336	148	188	189				
( 福 島 )	(2,347,635)	(2,347,635)	(1,216,058)	(1,211,555)	(4,503)	(1,131,577)	(256,847)	(874,730)	71.9%	(43,424)	54	96	26	70	126				
( 松 川 )	(521,188)	(521,188)	(303,646)	(301,677)	(1,969)	(217,542)	(50,290)	(167,252)	64.2%	(16,920)	21	69	17	52	25				
( 信 夫 )	(359,469)	(359,469)	(174,506)	(174,352)	(154)	(184,963)	(43,463)	(141,500)	74.3%	(3,352)	4	17	10	7	14				
( 吾 妻 )	(1,135,095)	(1,135,095)	(836,614)	(836,420)	(194)	(298,481)	(43,228)	(255,253)	47.7%	(7,792)	10	124	78	46	7				
( 飯 野 )	(131,094)	(131,094)	(69,965)	(59,936)	(10,029)	(61,129)	(15,838)	(45,291)	61.4%	(3,640)	5	31	18	13	18				
二 本 松 市	(3,372,731)	(3,372,731)	(2,149,780)	(2,146,894)	(2,886)	(1,222,951)	(325,025)	(897,926)	66.9%	(105,312)	126	107	37	70	45				
( 二 本 松 )	(839,452)	(839,452)	(438,535)	(437,861)	(674)	(400,917)	(113,248)	(287,669)	73.1%	(30,960)	39	33	12	21	21				
( 安 達 )	(375,639)	(375,639)	(243,360)	(242,042)	(1,318)	(132,279)	(62,751)	(69,528)	58.0%	(18,224)	23	22	9	13	4				
( 岩 代 )	(1,075,022)	(1,075,022)	(630,332)	(630,219)	(113)	(444,690)	(127,306)	(317,384)	72.2%	(25,216)	29	31	11	20	15				
( 東 和 )	(1,082,618)	(1,082,618)	(837,553)	(836,772)	(781)	(245,065)	(21,720)	(223,345)	56.2%	(30,912)	36	21	6	15	5				
伊 達 市	(3,058,145)	(3,058,145)	(1,885,294)	(1,880,071)	(5,223)	(1,172,851)	(454,843)	(718,008)	60.9%	(44,984)	56	77	50	27	171				
( 伊 達 )	(4,234)	(4,234)	(1,746)	(1,746)	—	(2,488)	(2,322)	(166)	62.3%	—	—	—	—	—	—				
( 梁 川 )	(745,739)	(745,739)	(425,425)	(422,929)	(2,496)	(320,314)	(154,502)	(165,812)	60.1%	(14,488)	18	10	2	8	96				
( 保 原 )	(214,088)	(214,088)	(55,905)	(55,737)	(168)	(158,183)	(96,395)	(61,788)	80.5%	(3,112)	4	2	1	1	12				
( 靈 山 )	(1,376,190)	(1,376,190)	(883,063)	(880,874)	(2,189)	(493,127)	(172,462)	(320,665)	59.7%	(16,544)	21	35	24	10	47				
( 月 館 )	(717,894)	(717,894)	(519,155)	(518,785)	(370)	(198,739)	(29,162)	(169,577)	56.6%	(10,840)	14	30	23	7	16				

(單位 面積:ha 材積:( )m<sup>3</sup> 竹林:束數)

[森林計画区] (農林事務所) 市町村 (旧市町村)	立木地										未立木地			更新 困難 地									
	民有林 總數			人			工			林			天		然		林		竹 林	總 數	伐 採 跡 地	未 立 木 地	
	總數	針葉樹	広葉樹	總數	針葉樹	広葉樹	人工 林率	總數	針葉樹	広葉樹	天然 林率	總數	針葉樹		広葉樹	針葉樹	広葉樹	天然 林率					總數
本宮市	(620,231)	(272,416)	(270,184)	(2,232)	(347,815)	(122,037)	(225,778)	(18,152)	28	19	9	102											
(本宮)	2,745	492	476	16	2,105	345	1,759	19	15	9	102												
(白沢)	(241,289)	(84,622)	(84,484)	(138)	(156,667)	(62,629)	(94,038)	(2,984)	2	1	1	52											
桑折町	1,185	195	193	2	934	207	727	(15,168)	2	1	1	52											
国見町	(378,942)	(187,794)	(185,700)	(2,094)	(191,148)	(59,408)	(131,740)	(4,744)	25	18	8	50											
川俣町	1,560	1,468	283	15	1,171	138	1,032	(17,864)	17	17	8	50											
大玉村	(555,668)	(365,552)	(364,615)	(937)	(190,116)	(116,855)	(73,261)	(1,112)	6	10	8	11											
	1,468	651	643	8	782	295	487	(3,512)	17	10	8	11											
	(397,099)	(287,240)	(287,142)	(98)	(109,859)	(48,451)	(61,408)	(17,864)	24	21	4	3											
	1,400	636	633	3	732	155	577	(17,864)	21	18	8	11											
	(2,340,785)	(1,617,033)	(1,612,899)	(4,134)	(723,752)	(98,116)	(625,636)	(1,112)	95	37	57	45											
	7,715	2,757	2,727	30	4,797	282	4,515	(1,112)	24	4	19	17											
	(485,423)	(289,569)	(289,372)	(197)	(195,854)	(72,650)	(123,204)	(1,112)	24	4	19	17											
	2,144	788	784	4	1,313	241	1,072	(450,288)	669	373	296	808											
《 泉中 》	(29,931,554)	(23,022,823)	(22,932,852)	(89,971)	(6,908,731)	(1,623,676)	(5,285,055)	(450,288)	563	373	296	808											
郡山市	94,875	43,305	41,764	1,541	49,529	5,110	44,419	(120,440)	146	99	47	319											
(郡山)	(8,411,162)	(5,955,220)	(5,942,839)	(12,381)	(2,455,942)	(582,465)	(1,873,477)	(6,664)	6	0	5	2											
(安積)	29,725	12,314	12,204	110	16,795	1,788	15,008	(280)	2	0	2	7											
(三穂田)	(59,442)	(17,664)	(17,543)	(121)	(41,778)	(14,230)	(27,548)	(280)	9	8	1	8											
(逢瀬)	324	37	36	1	45	227	227	(2,384)	24	21	3	33											
(片平)	(28,125)	(9,485)	(9,303)	(182)	(18,640)	(17,068)	(1,572)	(3,576)	6	0	5	2											
(喜久田)	95	20	18	2	66	52	14	(672)	2	0	2	7											
(日和田)	(210,850)	(112,219)	(109,676)	(2,543)	(98,631)	(55,298)	(43,333)	(1,440)	9	8	1	8											
(雷久山)	753	263	237	26	472	155	317	(368)	24	21	3	33											
(湖南)	(982,506)	(714,680)	(714,182)	(498)	(267,826)	(78,278)	(189,548)	(1,440)	24	21	3	33											
(熱海)	3,280	1,539	1,530	9	1,682	228	1,454	(32)	2	2	1	2											
(西田)	(71,859)	(26,258)	(26,249)	(9)	(45,601)	(33,887)	(11,714)	(5,432)	2	2	1	2											
	292	78	77	1	207	108	99	(29,344)	—	—	—	23											
	(6,661)	(2,027)	(2,027)	—	(4,634)	(1,794)	(2,840)	(29,344)	—	—	—	23											
	41	4	4	—	33	5	28	(32)	—	—	—	23											
	(78,106)	(30,948)	(30,869)	(79)	(47,158)	(28,785)	(18,373)	(1,440)	2	2	1	2											
	306	57	56	1	240	88	153	(368)	2	2	1	2											
	(22,347)	(5,032)	(5,032)	(24)	(17,291)	(13,983)	(3,308)	(368)	2	2	1	2											
	83	9	9	0	69	42	27	(5,432)	0	0	1	2											
	(3,550,291)	(2,872,563)	(2,870,648)	(1,915)	(677,728)	(81,650)	(596,078)	(5,432)	0	0	1	2											
	10,371	5,647	5,632	15	4,696	246	4,450	(5,432)	0	0	1	2											
	(1,682,185)	(1,069,635)	(1,069,302)	(333)	(612,550)	(107,560)	(504,990)	(5,432)	7	28	24	158											
	7,113	2,468	2,464	3	4,453	348	4,105	(29,344)	28	24	3	158											
	(144,798)	(64,493)	(64,041)	(452)	(80,305)	(7,006)	(73,299)	(29,344)	37	5	2	23											
	820	110	107	3	645	21	624	(29,344)	5	2	3	23											

[森林計画区] (農林事務所) 市町村 (旧市町村)	(單位 面積:ha 材積:( )m <sup>3</sup> 竹林:束数)													
	民有林 總數	人			立木			地			竹林 總數	未立木地 伐採 跡地	未立木地 總數	更新 困難 地
		總數	總數	針葉樹	總數	針葉樹	天然 林	總數	針葉樹	天然 林率				
總數	針葉樹	人工 林率	總數	針葉樹	天然 林率	總數	針葉樹	天然 林率	總數	針葉樹	天然 林率			
(中田)	(534,916)	(315,661)	(315,216)	(445)	(219,255)	(29,476)	(189,779)	(45,520)	33	21	11	34		
(田村)	2,548	640	635	5	1,785	100	1,685	(24,728)	57	5	12	33		
(須賀川市)	(1,039,076)	(714,531)	(708,751)	(5,780)	(324,545)	(113,450)	(211,095)	(44,392)	31	17	7	58		
(須賀川)	3,698	1,442	1,398	44	2,175	349	1,827	(25,216)	55	24	4	36		
(長沼)	(2,493,167)	(1,635,798)	(1,630,515)	(5,283)	(857,369)	(360,207)	(497,162)	(6,056)	24	17	3	14		
(岩瀬)	9,067	3,654	3,596	58	5,275	1,115	4,159	(13,120)	32	6	1	9		
田村市	(903,546)	(469,909)	(466,676)	(3,233)	(433,637)	(209,936)	(223,701)	(87,192)	6	3	7	22		
(滝根)	(3,785)	1,071	1,039	32	2,641	668	1,972	(5,616)	109	43	54	204		
(大越)	(985,707)	(725,437)	(723,810)	(1,627)	(260,270)	(86,697)	(173,573)	(5,112)	8	14	3	14		
(都路)	(603,914)	(440,452)	(440,029)	(423)	(163,462)	(63,574)	(99,888)	(13,120)	16	4	3	9		
(常葉)	1,976	1,011	1,001	10	935	187	748	(87,192)	16	3	1	9		
(船引)	(6,193,189)	(4,384,603)	(4,831,973)	(52,630)	(1,308,586)	(211,989)	(1,096,597)	(5,920)	7	26	19	14		
鏡石町	20,391	9,862	8,791	1,071	10,119	696	9,423	(25,376)	109	43	54	204		
天栄村	(1,140,979)	(991,695)	(989,820)	(1,875)	(149,284)	(22,704)	(126,580)	(45,168)	6	9	2	7		
石川町	(850,325)	(692,477)	(691,950)	(527)	(157,848)	(33,717)	(124,131)	(4,432)	7	7	1	6		
玉川村	2,154	1,073	1,065	8	1,029	102	928	(5,920)	7	26	19	14		
平田村	(849,528)	(602,588)	(559,226)	(43,362)	(246,940)	(29,201)	(217,739)	(25,376)	7	26	19	14		
浅川町	4,598	2,536	1,575	961	2,015	101	1,914	(45,168)	56	11	3	9		
古殿町	(1,224,480)	(964,202)	(962,261)	(1,941)	(260,278)	(64,414)	(195,864)	(4,432)	6	1	0	1		
三春町	4,067	1,844	1,818	26	2,080	236	1,844	(16,008)	20	55	3	7		
小野町	(2,127,877)	(1,633,641)	(1,628,716)	(4,925)	(494,236)	(61,953)	(432,283)	(45,400)	57	120	62	29		
	7,022	2,904	2,846	58	3,987	189	3,798	(8,488)	11	8	2	6		
	(65,236)	(24,679)	(24,459)	(220)	(40,557)	(21,980)	(18,577)	(14,240)	18	58	39	20		
	327	51	48	2	252	72	181	(5,616)	7	8	2	6		
	(1,152,761)	(774,028)	(771,251)	(2,777)	(378,733)	(78,700)	(300,033)	(6,480)	8	61	50	11		
	4,781	1,627	1,596	31	3,071	249	2,822	(50,752)	8	61	50	11		
	(2,104,976)	(1,703,412)	(1,701,942)	(1,470)	(401,564)	(65,180)	(336,384)	(50,752)	18	58	39	20		
	5,864	2,716	2,699	17	2,943	199	2,743	(5,616)	7	8	2	6		
	(345,546)	(183,111)	(182,397)	(714)	(162,435)	(82,266)	(80,266)	(14,240)	11	8	2	6		
	(1,294,274)	(1,036,946)	(1,036,154)	(792)	(257,328)	(42,188)	(215,140)	(6,480)	8	61	50	11		
	4,364	1,980	1,971	9	2,295	166	2,129	(50,752)	18	58	39	20		
	(418,487)	(249,997)	(249,484)	(513)	(168,490)	(70,373)	(98,117)	(5,616)	7	8	2	6		
	1,624	519	515	4	1,086	219	868	(6,480)	8	61	50	11		
	(4,198,532)	(3,958,884)	(3,958,004)	(880)	(239,648)	(10,878)	(228,770)	(50,752)	8	61	50	11		
	7,305	5,482	5,475	7	1,751	36	1,715	(50,752)	8	61	50	11		
	(476,491)	(256,750)	(255,611)	(1,139)	(219,741)	(36,346)	(183,395)	(46,848)	63	25	5	20		
	2,334	479	470	10	1,733	114	1,619	(46,848)	63	25	5	20		
	(2,777,733)	(2,359,395)	(2,348,223)	(11,172)	(418,338)	(61,201)	(357,137)	(46,848)	59	66	52	14		
	7,662	4,218	4,001	216	3,239	189	3,050	(46,848)	59	66	52	14		

(單位 面積:ha 材積:( )m<sup>3</sup> 竹林:束數)

[森林計画区] ((農林事務所)) 市町村 (旧市町村)	立木地										竹林			更新 困難 地
	民有林 總數	人			工			林			總數	未立木地		
		總數	針葉樹	広葉樹	人工 林率	總數	針葉樹	広葉樹	天然 林率	總數		伐採 跡地	未立 木地	
《 県南その1 》	(6,080,251)	(4,126,696)	(4,118,034)	(8,662)	(1,953,555)	(569,867)	(1,383,688)	(45,856)	268	159	110	309		
白 河 市	22,636	8,095	7,975	80	13,946	1,903	12,043	57	268	159	110	309		
( 白 河 )	(3,580,480)	(2,569,103)	(2,565,266)	(3,837)	(1,011,377)	(321,407)	(689,970)	(29,032)	97	44	53	129		
( 表 郷 )	12,217	4,813	4,778	35	7,142	1,065	6,077	36	97	44	53	129		
( 東 )	(1,288,845)	(869,237)	(866,503)	(2,734)	(419,608)	(135,959)	(283,649)	(20,024)	57	33	25	72		
( 大 信 )	4,881	1,639	1,614	25	3,088	461	2,627	25	57	33	25	72		
( 西 郷 村 )	(815,598)	(625,741)	(625,375)	(366)	(189,857)	(64,275)	(125,582)	(2,344)	5	3	2	34		
( 泉 崎 村 )	2,408	1,106	1,102	4	1,260	200	1,060	3	5	3	2	34		
( 中 島 村 )	(411,901)	(250,728)	(250,578)	(150)	(161,173)	(83,397)	(77,776)	(368)	7	4	4	8		
( 矢 吹 町 )	1,467	460	459	1	992	278	714	0	7	4	4	8		
[ 奥 久 慈 ]	(1,064,136)	(823,397)	(822,810)	(587)	(240,739)	(37,776)	(202,963)	(6,296)	27	4	22	16		
《 県南その2 》	3,461	1,608	1,603	5	1,802	127	1,675	8	27	4	22	16		
棚 倉 町	(1,883,534)	(1,251,165)	(1,247,635)	(3,530)	(632,369)	(79,465)	(552,904)	(4,128)	134	87	47	135		
矢 祭 町	7,902	2,655	2,621	34	4,973	284	4,689	5	134	87	47	135		
埴 埴 町	(301,835)	(187,301)	(187,055)	(246)	(114,534)	(54,562)	(59,972)	(9,160)	30	25	4	17		
鯉 川 村	1,116	335	333	2	723	180	544	11	30	25	4	17		
《 県南その2 》	(91,438)	(38,714)	(38,315)	(399)	(52,724)	(40,027)	(12,697)	(984)	2	1	1	2		
[ 奥 久 慈 ]	311	71	68	3	234	128	106	1	2	1	1	2		
《 県南その2 》	(222,964)	(80,413)	(79,763)	(650)	(142,551)	(74,406)	(68,145)	(2,552)	6	2	4	25		
《 県南その2 》	1,090	181	175	6	874	247	628	3	6	2	4	25		
《 県南その2 》	(12,583,091)	(10,813,870)	(10,805,225)	(8,645)	(1,769,221)	(346,908)	(1,422,313)	(45,704)	298	267	31	156		
《 県南その2 》	27,242	15,426	15,344	82	11,305	1,029	10,276	57	298	267	31	156		
《 県南その2 》	(12,583,091)	(10,813,870)	(10,805,225)	(8,645)	(1,769,221)	(346,908)	(1,422,313)	(45,704)	298	267	31	156		
《 県南その2 》	27,242	15,426	15,344	82	11,305	1,029	10,276	57	298	267	31	156		
《 県南その2 》	(2,593,926)	(2,109,627)	(2,109,065)	(562)	(484,299)	(113,599)	(370,700)	(9,984)	76	64	12	119		
《 県南その2 》	6,304	3,103	3,089	14	2,993	345	2,648	12	76	64	12	119		
《 県南その2 》	(3,386,807)	(3,012,583)	(3,010,470)	(2,113)	(374,224)	(74,274)	(299,950)	(9,272)	75	63	12	29		
《 県南その2 》	6,466	4,141	4,123	18	2,209	200	2,009	12	75	63	12	29		
《 県南その2 》	(3,979,333)	(3,418,606)	(3,413,971)	(4,635)	(560,727)	(127,306)	(433,421)	(14,536)	97	92	5	5		
《 県南その2 》	8,445	4,788	4,708	30	3,587	374	3,213	18	97	92	5	5		
《 県南その2 》	(2,623,025)	(2,273,054)	(2,271,719)	(1,335)	(349,971)	(31,729)	(318,242)	(11,912)	49	48	2	3		
《 県南その2 》	6,027	3,444	3,424	20	2,516	110	2,407	15	49	48	2	3		
《 県南その2 》	(18,663,342)	(14,940,566)	(14,923,259)	(17,307)	(3,722,776)	(916,775)	(2,806,001)	(91,560)	566	426	141	465		
《 県南その2 》	49,878	23,481	23,319	162	25,251	2,931	22,320	114	566	426	141	465		

(單位 面積:ha 材積:( )m<sup>3</sup> 竹林:束數)

[森林計画区] ((農林事務所)) 市町村 (市町村)	地										未立木地			更新 困難 地	
	民有林					人工林					天然林				
	總數	針葉樹	広葉樹	林率	總數	針葉樹	広葉樹	林率	總數	針葉樹	広葉樹	林率	總數		伐採 跡地
[ 会津 ]	(52,070,189)	(29,813,583)	(29,667,938)	(145,645)	(22,256,606)	(1,803,940)	(20,452,666)	(3,792)	5	1,539	1,173	367	3,740		
《 会津 》	241,207	56,456	55,634	822	179,466	6,299	173,167	74.4%							
会津若松市	(33,043,454)	(20,086,097)	(19,955,899)	(130,198)	(12,957,357)	(1,082,764)	(11,874,593)	(3,312)	4	948	684	264	1,513		
(会津若松)	139,866	35,203	34,513	691	102,198	3,775	98,423	73.1%							
(北会津)	(3,365,881)	(1,855,826)	(1,848,805)	(7,021)	(1,510,055)	(122,847)	(1,387,208)	(2,448)	3	368	360	7	9		
(河東)	15,208	3,294	3,231	63	11,534	410	11,124	75.8%							
喜多方市	(3,238,192)	(1,828,637)	(1,821,635)	(7,002)	(1,409,555)	(92,100)	(1,317,455)	(2,448)	3	266	263	3	8		
(喜多方)	14,320	3,249	3,187	62	10,795	305	10,489	75.4%							
(熱塩加納)	(127,689)	(27,189)	(27,170)	(19)	(100,500)	(30,747)	(69,753)								
(山都)	887	45	44	1	739	105	634	83.3%							
(高郷)	(5,794,553)	(3,414,355)	(3,381,557)	(32,798)	(2,380,198)	(351,206)	(2,028,992)	(72)	102	97	5	1			
北塩原村	24,240	5,766	5,590	175	18,124	1,089	17,035	74.8%							
(湯川)	(1,281,845)	(761,278)	(755,527)	(5,751)	(520,567)	(151,327)	(369,240)								
(山都)	5,075	1,404	1,359	45	3,580	492	3,089	70.6%							
(高郷)	(1,762,894)	(892,360)	(881,882)	(10,478)	(870,534)	(38,766)	(831,768)								
(北会津)	9,357	1,592	1,541	52	7,579	131	7,447	81.0%							
(河東)	(252,958)	(132,848)	(132,405)	(443)	(120,110)	(65,382)	(54,728)	(72)	0	7	6	1	2		
(高郷)	752	171	169	2	571	172	400	76.0%							
(山都)	(1,879,574)	(1,261,622)	(1,248,578)	(13,044)	(617,952)	(82,909)	(535,043)								
(北塩原村)	6,348	1,960	1,904	56	4,343	249	4,094	68.4%							
(高郷)	(617,282)	(366,247)	(363,165)	(3,082)	(251,035)	(12,822)	(238,213)								
西会津町	2,708	638	618	21	2,051	45	2,006	75.7%							
(北塩原村)	(1,287,478)	(644,685)	(642,967)	(1,718)	(642,793)	(115,910)	(526,883)	(64)	0	42	41	0	4		
(西会津町)	(4,290,310)	(2,346,854)	(2,321,452)	(25,402)	(1,943,456)	(67,064)	(1,876,392)								
(磐梯町)	20,299	3,992	3,879	113	15,626	239	15,388	77.0%							
(磐梯町)	(962,759)	(638,275)	(637,733)	(542)	(324,484)	(18,309)	(306,175)	(80)	28	28	21	7	49		
(猪苗代町)	3,446	1,091	1,087	4	2,278	58	2,220	66.1%							
(会津坂下町)	(3,688,617)	(2,476,681)	(2,472,315)	(4,366)	(1,211,936)	(105,226)	(1,106,710)	(88)	0	105	99	6	73		
(湯川村)	15,671	5,385	5,347	39	10,107	462	9,645	64.5%							
(柳津町)	(596,744)	(336,655)	(332,033)	(4,622)	(260,089)	(63,894)	(196,195)	(32)	0	29	25	4	12		
(三島町)	2,481	563	543	20	1,877	248	1,629	75.7%							
(柳津町)	(3,058,345)	(2,118,148)	(2,099,043)	(19,105)	(940,197)	(4,219)	(935,978)								
(三島町)	11,684	3,630	3,538	92	8,001	20	7,981	68.5%							
(三島町)	(1,897,250)	(1,241,423)	(1,236,712)	(4,711)	(655,827)	(9,627)	(646,200)								
(三島町)	6,474	1,777	1,750	27	4,664	21	4,644	72.0%							

(單位 面積:ha 材積:( )m<sup>3</sup> 竹林:束數)

[森林計画区] (農林事務所) 市町村 (旧市町村)	立木地										竹林			更新 困難 地
	民有林 總數	人			工			天			總數	未立木地		
		總數	總數	針葉樹	広葉樹	人工 林率	總數	針葉樹	広葉樹	天然 林率		總數	伐採 跡地	
金山町	(2,542,782)	(2,542,782)	(1,649,646)	(1,635,891)	(13,755)	(893,136)	(54,128)	(839,008)	—	—	129	—	129	423
昭和村	(891,074)	(891,074)	(379,722)	(379,323)	(399)	(511,352)	(36,217)	(475,135)	—	—	36	35	2	13
会津美里町	(4,667,661)	(4,667,661)	(2,983,827)	(2,968,068)	(15,759)	(1,683,834)	(134,117)	(1,549,717)	(528)	(248)	16	10	7	7
(会津高田)	(3,696,733)	(3,696,733)	(2,390,346)	(2,375,974)	(14,372)	(1,306,387)	(29,694)	(1,276,693)	(280)	(280)	0	9	2	3
(会津本郷)	(586,687)	(586,687)	(331,413)	(330,231)	(1,182)	(255,274)	(89,123)	(166,151)	(280)	(280)	0	3	3	4
(新鶴)	(384,241)	(384,241)	(262,068)	(261,863)	(205)	(122,173)	(15,300)	(106,873)	—	—	2	0	2	—
《南会津》	(19,026,735)	(19,026,735)	(9,727,486)	(9,712,039)	(15,447)	(9,299,249)	(721,176)	(8,578,073)	(480)	(480)	592	489	103	2,227
下郷町	(4,182,382)	(4,182,382)	(2,260,411)	(2,252,357)	(8,054)	(1,921,971)	(149,213)	(1,772,758)	(320)	(320)	0	176	4	508
檜枝岐村	(322,636)	(322,636)	(87,179)	(87,126)	(53)	(235,457)	(12,299)	(223,158)	—	—	3	—	3	2
只見町	(2,715,622)	(2,715,622)	(1,064,332)	(1,063,317)	(1,015)	(1,651,290)	(72,133)	(1,579,157)	—	—	71	1	70	1,677
南会津町	(1,806,095)	(1,806,095)	(6,315,564)	(6,309,239)	(6,325)	(5,490,531)	(487,531)	(5,003,000)	(160)	(160)	0	341	26	40
(田島)	(6,515,485)	(6,515,485)	(3,760,690)	(3,757,185)	(3,505)	(2,754,795)	(254,300)	(2,500,495)	(160)	(160)	0	319	13	15
(館岩)	(2,015,843)	(2,015,843)	(803,692)	(802,546)	(1,146)	(1,212,151)	(187,552)	(1,024,599)	—	—	8	2	7	11
(伊南)	(1,273,432)	(1,273,432)	(766,121)	(765,218)	(903)	(507,311)	(16,195)	(491,116)	—	—	8	5	3	—
(南郷)	(2,001,335)	(2,001,335)	(985,061)	(984,290)	(771)	(1,016,274)	(29,484)	(986,790)	—	—	5	1	4	13
[磐城]	(39,825,637)	(39,825,637)	(31,741,628)	(31,688,562)	(53,066)	(8,084,009)	(2,486,904)	(5,597,105)	(283,912)	(283,912)	733	480	253	1,518
《相双》	(16,768,006)	(16,768,006)	(12,300,350)	(12,275,879)	(2,447)	(4,467,656)	(1,654,852)	(2,812,804)	(112,952)	(112,952)	141	207	171	913
相馬市	(1,747,991)	(1,747,991)	(1,097,682)	(1,096,167)	(1,515)	(650,309)	(229,295)	(421,014)	(7,536)	(7,536)	9	12	49	113

(単位 面積:ha 材積:( )m<sup>3</sup> 竹林:束数)

[森林計画区] (農林事務所) 市町村 (旧市町村)	立木地										竹林			更新 困難 地
	民有林 総数		人工 林率		天然 林率		伐採 跡地		未立木地		総数	伐採 跡地	未立 木地	
	総数	針葉樹	広葉樹	人工 林率	天然 林率	針葉樹	広葉樹	針葉樹	広葉樹	天然 林率				
南相馬市	(3,809,926)	(2,509,762)	(2,504,859)	(4,903)	(1,300,164)	(659,633)	(640,531)	(29,136)	36	141	67	75	274	
(原町)	12,957	5,260	5,181	78	7,245	2,423	4,822	55.9%	36	141	67	75	274	
(鹿島)	(1,412,877)	(956,072)	(955,082)	(990)	(456,805)	(245,476)	(211,329)	52.0%	22	69	43	26	165	
(小高)	4,753	2,024	1,995	29	2,473	894	1,579	60.0%	6	28	6	21	40	
新地町	(1,380,034)	(914,846)	(912,000)	(2,846)	(465,188)	(177,282)	(287,906)	55.6%	8	45	18	27	70	
飯舘村	4,828	1,860	1,831	29	2,896	726	2,170	57.3%	5	17	8	9	70	
広野町	(1,017,015)	(638,844)	(637,777)	(1,067)	(378,171)	(236,875)	(141,296)	60.4%	0	12	11	1	67	
楡葉町	3,375	1,376	1,355	21	1,876	803	1,073	33.6%	3	15	10	4	52	
雷岡町	(482,435)	(327,796)	(326,331)	(1,465)	(154,639)	(62,560)	(92,079)	31.0%	3	15	10	4	52	
川内村	1,534	562	548	15	880	196	684	39.7%	20	41	32	9	52	
大熊町	(1,581,809)	(1,043,203)	(1,038,801)	(4,402)	(538,606)	(99,600)	(439,006)	26.4%	2	23	23	0	48	
双葉町	7,338	2,825	2,713	113	4,434	372	4,062	52.4%	2	23	23	0	48	
浪江町	(845,541)	(684,046)	(683,483)	(563)	(161,495)	(64,641)	(96,854)	53.8%	27	18	10	9	59	
葛尾村	2,770	1,754	1,747	7	930	210	719	51.9%	17	26	19	7	33	
《いわき》	(616,825)	(539,292)	(538,465)	(827)	(77,533)	(16,472)	(61,061)	61.0%	3	1	1	0	4	
いわき市	1,965	1,286	1,275	11	610	55	554	(170,960)	214	355	273	82	605	
(平)	(862,897)	(695,688)	(693,730)	(1,958)	(167,209)	(59,875)	(107,334)	(170,960)	214	355	273	82	605	
(常磐)	2,337	2,243	2,243	10	1,225	179	1,046	(35,288)	44	9	5	4	21	
(小名浜)	(794,809)	(525,246)	(525,160)	(86)	(269,563)	(163,786)	(105,777)	(12,416)	16	20	20	0	18	
(内郷)	2,540	2,435	2,435	1	1,366	556	810	(14,424)	18	13	4	8	42	
	(1,411,049)	(1,043,069)	(1,041,456)	(1,613)	(367,980)	(134,094)	(233,886)	(14,424)	18	13	4	8	42	
	4,460	2,067	2,053	14	2,317	440	1,876	(2,432)	3	5	3	2	40	
	(474,481)	(308,994)	(308,603)	(391)	(165,487)	(46,801)	(118,686)		3	1	1	0	4	
	1,982	766	761	4	1,208	150	1,058		3	1	1	0	4	
	(23,057,631)	(19,441,278)	(19,412,683)	(28,595)	(3,616,353)	(832,052)	(2,784,301)		214	355	273	82	605	
	57,651	32,734	32,469	265	23,744	2,719	21,024		214	355	273	82	605	
	(23,057,631)	(19,441,278)	(19,412,683)	(28,595)	(3,616,353)	(832,052)	(2,784,301)		214	355	273	82	605	
	57,651	32,734	32,469	265	23,744	2,719	21,024		214	355	273	82	605	
	(1,432,910)	(1,012,650)	(1,005,416)	(7,234)	(420,260)	(182,946)	(237,314)		44	9	5	4	21	
	4,737	2,091	2,037	54	2,572	595	1,977		44	9	5	4	21	
	(839,638)	(661,177)	(659,958)	(1,219)	(178,461)	(13,604)	(164,857)		16	20	20	0	18	
	2,419	1,070	1,058	12	1,295	39	1,256		16	20	20	0	18	
	(890,098)	(576,678)	(576,352)	(326)	(313,420)	(93,825)	(219,595)		18	13	4	8	42	
	3,147	1,060	1,057	3	2,015	296	1,719		18	13	4	8	42	
	(583,531)	(467,569)	(467,058)	(511)	(115,962)	(11,662)	(104,300)		3	5	3	2	40	
	1,784	817	813	5	919	46	872		3	5	3	2	40	

[森林計画区] ((農林事務所)) 市町村 (旧市町村)	(単位 面積:ha 材積:( )m <sup>3</sup> 竹林:束数)											更新 困難 地			
	民有林 総数	立木地						天然林			竹林		未立木地		
		総数	人工林		天然		針葉樹 材積	広葉樹 材積	針葉樹 材積	広葉樹 材積	天然 林率		総数	伐採 跡地	未立 木地
			総数	針葉樹	広葉樹	針葉樹									
( 勿 来 )	(1,917,366)	(1,630,084)	(1,629,399)	(685)	(287,282)	(84,063)	(203,219)	(14,312)	58	50	8	80			
( 遠 野 )	(2,321,569)	(2,002,950)	(2,002,503)	(447)	(318,619)	(38,736)	(279,883)	(15,936)	61	59	2	39			
( 田 人 )	(3,404,097)	(3,137,049)	(3,135,334)	(1,715)	(267,048)	(10,186)	(256,862)	(7,088)	50	47	3	7			
( 好 間 )	(392,673)	(291,222)	(290,925)	(297)	(101,451)	(16,875)	(84,576)	(4,288)	1	1	0	36			
( 小 川 )	(974,720)	(656,086)	(654,167)	(1,919)	(318,634)	(117,167)	(201,467)	(27,432)	16	8	8	66			
( 三 和 )	(6,114,244)	(5,552,572)	(5,546,617)	(5,955)	(561,672)	(43,876)	(517,796)	(7,712)	48	35	13	36			
( 四 倉 )	(837,275)	(588,831)	(588,590)	(241)	(248,444)	(143,905)	(104,539)	(11,912)	21	11	10	28			
( 川 前 )	(2,227,164)	(1,908,135)	(1,907,010)	(1,125)	(319,029)	(12,578)	(308,451)	(4,480)	26	9	16	42			
( 久 之 浜 )	(196,185)	(144,948)	(144,546)	(402)	(51,237)	(28,653)	(22,584)	(1,744)	12	11	2	11			
( 大 久 )	(926,161)	(811,327)	(804,808)	(6,519)	(114,834)	(33,976)	(80,858)	(11,496)	14	10	6	140			
	2,689	1,799	1,744	55	720	109	612	26.8%	16	10	6	140			

(資料) 森林計画課

(注) 1. 民有林については森林計画編成調査(下記のとおり)の森林資源構成表による。

阿武隈川森林計画区	県北農林事務所分	令和元年度調査	奥久慈森林計画区	県南農林事務所分	令和2年度調査
	県中農林事務所分	平成30年度調査	(白河市、西白河郡を除く)		
	県南農林事務所分	令和元年度調査	磐城森林計画区	相双農林事務所分	令和4年度調査
	(東白川郡を除く)			いわき農林事務所分	令和4年度調査
会津森林計画区	会津農林事務所分	令和3年度調査			
	南会津農林事務所分	令和2年度調査			

2. 面積については各項目で四捨五入したため、総数と必ずしも一致しない。

3. 「一」は該当なし、「〇」は四捨五入による。

4. 材積の総数については、竹の材積(束)は含まれていない。

5. 人工林率(天然林率)は、民有林総数(面積)に対する人工林(天然林)総数(面積)の割合を示した。

6. 森林簿の編成方法の見直しにより平成19年版の同一調査年度数値と異なることがあります。



# 6 民有林樹種別森林面積、材積

[森林計画区] (農林事務所) 市町村 (旧市町村)	(単位 面積:ha 材積:m)																				
	針 葉						樹														
	総 数	総 数	ス ギ	ヒノキ・サワラ・ヒバ	アカマツ クロマツ	カラマツ	ヒメコマツ・モミツギ トドマツ・その他	総 数	ク ス ギ	ナラ その他											
面積	材積	面積	材積	面積	材積	面積	材積	面積	材積	面積	材積										
県 計	552,310	155,815,285	230,208	117,126,666	132,750	89,610,948	12,319	3,326,423	72,637	20,878,279	11,117	2,972,217	1,384	338,799	322,103	38,688,619	3,322	438,822	318,781	38,249,797	
[ 阿 武 隈 川 ]	174,697	51,336,368	81,915	40,327,189	44,438	29,570,359	3,957	867,890	31,265	9,290,348	2,200	585,302	55	13,290	92,782	11,009,179	2,163	266,058	90,618	10,743,121	
《 福 島 市 》	59,861	15,324,563	25,163	11,082,760	9,840	6,578,385	1,323	282,858	13,333	4,036,264	661	183,915	6	1,338	34,698	4,241,803	908	125,922	33,790	4,115,881	
( 福 島 )	19,595	4,494,481	7,431	2,993,606	2,407	1,516,862	313	69,895	4,310	1,299,159	397	106,713	4	977	12,164	1,500,875	201	26,923	11,963	1,473,952	
( 松 川 )	10,903	2,347,635	3,644	1,488,402	1,251	774,942	89	20,221	2,203	647,953	97	24,309	4	977	7,259	879,233	86	11,294	7,173	867,939	
( 信 夫 )	2,097	521,188	807	351,967	280	190,343	95	15,899	430	145,165	2	560	-	-	1,291	169,221	11	1,536	1,280	167,685	
( 吾 妻 )	1,860	359,469	595	217,815	162	98,632	24	4,988	408	114,104	0	81	-	-	1,265	141,654	1	181	1,263	141,473	
( 飯 野 )	4,088	1,135,095	2,190	879,648	664	419,511	99	27,932	1,130	350,456	297	81,749	-	-	1,898	255,447	-	-	1,898	255,447	
二 本 松 市	648	131,094	196	75,774	50	33,434	6	845	139	41,481	0	14	-	-	452	55,320	102	13,912	350	41,408	
( 二 本 松 )	3,777	839,452	1,301	551,109	480	313,758	46	8,645	733	216,526	42	12,180	1	163	7,653	900,812	308	43,273	7,345	857,539	
( 安 達 )	1,363	375,639	733	304,793	219	144,817	34	8,180	479	151,314	2	418	0	64	620	70,846	9	1,263	611	69,583	
( 岩 代 )	4,369	1,075,022	1,563	757,525	848	551,501	53	10,032	656	194,363	6	1,603	0	26	2,805	317,497	132	17,882	2,673	299,615	
( 東 和 )	3,159	1,082,618	1,408	858,492	1,009	733,368	68	18,549	307	98,725	25	7,777	0	73	1,751	224,126	138	20,438	1,614	203,688	
伊 達 市	12,564	3,058,145	6,145	2,334,914	1,989	1,212,285	502	87,407	3,622	1,026,307	31	8,781	1	134	6,409	723,231	230	30,329	6,179	692,902	
( 伊 達 )	15	4,234	14	4,068	0	263	-	-	13	3,805	-	-	-	-	1	166	-	-	-	1	166
( 梁 川 )	3,244	745,739	1,672	577,431	264	170,124	148	31,208	1,256	375,067	4	1,032	-	-	1,572	168,308	23	2,739	1,549	165,569	
( 保 原 )	1,106	214,088	519	152,132	47	27,327	85	11,083	385	113,485	0	103	1	134	587	61,956	1	162	586	61,794	
( 豊 山 )	5,405	1,376,190	2,670	1,053,336	1,029	618,725	205	35,518	1,411	391,958	25	7,135	-	-	2,735	322,854	69	9,240	2,666	313,614	
( 月 館 )	2,785	717,894	1,271	547,947	648	385,846	65	9,598	556	141,992	2	511	-	-	1,513	169,947	136	18,188	1,377	151,759	
本 宮 市	2,596	620,231	821	392,221	275	205,676	43	13,295	495	171,105	9	2,081	0	64	1,775	228,010	37	5,282	1,738	222,728	
( 本 宮 )	1,129	241,289	400	147,113	64	46,454	16	3,828	315	95,642	5	1,189	-	-	729	94,176	1	141	728	94,035	
( 白 沢 )	1,468	378,942	421	245,108	210	159,222	27	9,467	180	75,463	4	892	0	64	1,047	133,834	36	5,141	1,010	128,693	
桑 折 町	1,433	555,668	939	481,470	338	258,614	28	9,579	553	206,483	20	6,794	-	-	495	74,198	1	168	494	74,030	
国 見 町	1,368	397,099	788	335,593	343	214,421	20	1,961	353	99,651	72	19,560	-	-	581	61,506	6	772	575	60,734	
川 俣 町	7,555	2,340,785	3,010	1,711,015	1,716	1,289,284	179	46,836	1,066	359,332	49	15,563	-	-	4,545	629,770	124	19,067	4,421	610,703	
大 玉 村	2,101	485,423	1,025	362,022	218	137,799	38	8,479	760	213,299	9	2,445	-	-	1,077	123,401	1	108	1,075	123,293	
《 県 中 》	92,834	29,931,554	46,874	24,556,528	29,559	19,702,721	1,949	421,112	14,053	4,097,977	1,271	324,224	42	10,494	45,960	5,375,026	1,173	129,113	44,788	5,245,913	
郡 山 市	29,109	8,411,162	13,992	6,525,304	6,797	4,469,654	176	43,385	6,018	1,763,124	965	240,319	36	8,822	15,117	1,885,858	195	26,109	14,923	1,859,749	
( 郡 山 )	308	59,442	80	31,773	19	12,632	0	110	61	19,031	-	-	-	-	228	27,669	14	1,892	214	25,777	
( 安 積 )	86	28,125	70	26,371	10	6,867	0	54	59	19,393	0	11	0	46	16	1,754	3	392	13	1,362	

(単位 面積:ha 材積:m³)

[森林計画区] (農林事務所) 市町村 (旧市町村)	針 葉										樹 広									
	総 数		ス ギ		ヒノキ・サワラ・ヒバ		アカマツ クロマツ		カラマツ		ヒメコマツ・モミヅガ トドマツ・その他		総 数		ク ス ギ		ナラ その他			
	面積	材積	面積	材積	面積	材積	面積	材積	面積	材積	面積	材積	面積	材積	面積	材積	面積	材積		
(三穂田)	735	210,850	392	164,974	88	62,238	11	2,453	290	99,362	3	921	—	343	45,876	0	57	343	45,819	
(逢瀬)	3,221	982,506	1,758	792,460	786	511,490	45	12,976	802	239,898	124	27,733	1	363	190,046	2	386	1,460	189,660	
(片平)	285	71,859	185	60,136	18	11,165	9	2,278	156	46,034	2	659	—	100	11,723	1	109	99	11,614	
(喜久田)	38	6,661	10	3,821	3	1,652	1	181	6	1,955	0	33	—	28	2,840	—	—	28	2,840	
(日和田)	297	78,106	144	59,654	41	26,392	0	196	102	32,786	1	280	—	153	18,452	8	850	145	17,602	
(富久山)	79	22,347	51	19,015	6	4,273	0	7	44	14,589	0	125	0	27	3,332	0	24	27	3,308	
(湖南)	10,344	3,550,291	5,879	2,952,298	3,277	2,233,595	16	4,083	1,976	559,055	602	154,060	7	1,505	4,465	597,993	—	4,465	597,993	
(熱海)	6,921	1,682,185	2,813	1,176,862	1,086	688,696	43	10,884	1,438	417,305	218	53,161	27	6,836	4,108	505,323	1	89	4,108	505,234
(西田)	755	144,798	128	71,047	93	60,586	2	567	31	9,697	1	197	—	627	73,751	31	4,230	596	69,521	
(中田)	2,425	534,916	735	344,682	450	288,258	13	2,380	285	72,381	7	1,673	—	1,690	190,224	49	6,424	1,641	183,800	
(賀村)	3,617	1,039,076	1,746	822,201	920	581,810	34	7,236	787	231,638	5	1,466	0	51	1,871	216,875	86	11,856	1,785	205,219
須賀川市	8,929	2,493,167	4,711	1,990,722	1,887	1,088,993	173	36,588	2,770	832,799	81	22,226	0	116	4,217	502,445	40	5,308	4,177	497,137
(須賀川)	3,711	903,546	1,707	676,612	553	340,406	57	11,882	1,096	324,053	1	155	0	116	2,004	226,934	33	4,293	1,972	222,641
(長沼)	3,271	985,707	1,816	810,507	762	506,202	63	12,156	912	270,337	79	21,812	—	1,455	175,200	5	745	1,449	174,455	
(岩瀬)	1,947	603,914	1,188	503,603	372	232,385	52	12,550	762	238,409	1	259	—	759	100,311	2	270	757	100,041	
田村市	19,981	6,193,189	9,487	5,043,982	6,676	4,318,949	758	145,701	1,955	551,483	96	27,375	2	454	10,494	1,149,227	496	45,775	9,998	1,103,452
(滝根)	2,514	1,140,979	1,555	1,012,524	1,372	957,111	48	12,304	132	42,227	3	882	—	959	128,455	16	2,237	943	126,218	
(大越)	2,102	850,325	1,167	725,667	931	654,524	46	11,437	176	55,338	14	4,321	0	47	936	124,658	15	1,676	921	122,982
(都路)	4,551	849,528	1,677	588,427	715	369,965	366	59,895	568	150,761	27	7,574	1	232	2,874	261,101	345	25,737	2,529	235,364
(常葉)	3,923	1,224,480	2,054	1,026,675	1,338	840,587	157	34,185	536	145,356	23	6,497	0	50	1,870	197,805	8	1,062	1,862	196,743
(船引)	6,891	2,127,877	3,035	1,690,669	2,320	1,496,762	140	27,880	545	157,801	29	8,101	0	125	3,856	437,208	113	15,063	3,743	422,145
鏡石町	303	65,236	120	46,439	38	22,435	4	587	78	23,417	—	—	—	183	18,797	1	76	182	18,721	
天栄村	4,699	1,152,761	1,846	849,951	920	598,762	62	17,402	811	219,302	53	14,485	—	2,853	302,810	18	2,580	2,836	300,230	
石川町	5,659	2,104,976	2,899	1,767,122	2,341	1,611,288	184	43,586	370	111,071	4	1,177	—	2,760	337,854	173	24,231	2,587	313,623	
玉川村	1,372	345,546	664	264,566	218	134,901	24	4,879	421	124,542	1	244	—	708	80,980	18	2,329	690	78,651	
平田村	4,275	1,294,274	2,137	1,078,342	1,505	920,837	95	18,814	532	138,127	5	564	—	2,138	215,932	16	1,759	2,122	214,173	
浅川町	1,605	418,487	733	319,857	349	211,332	105	22,183	278	86,270	0	72	—	872	98,630	8	1,106	864	97,524	
古殿町	7,233	4,198,532	5,511	3,968,882	5,277	3,902,711	119	29,650	110	35,169	3	748	2	604	1,723	229,650	22	3,451	1,700	226,199
三春町	2,213	476,491	584	291,957	378	236,079	37	4,724	165	49,876	5	1,278	—	1,629	184,534	34	4,532	1,595	180,002	
小野町	7,456	2,777,733	4,191	2,409,424	3,374	2,176,780	213	53,613	544	162,797	58	15,736	2	498	3,266	368,309	153	11,857	3,113	356,452
《県南その1》	22,001	6,080,251	9,978	4,687,901	5,039	3,289,253	685	163,920	3,879	1,156,107	268	77,163	8	1,458	12,123	1,392,350	83	11,023	12,040	1,381,327
白河市	11,955	3,580,480	5,843	2,886,673	3,304	2,155,493	484	118,547	2,038	608,550	15	3,690	1	393	6,112	693,807	32	4,181	6,080	689,626
(白河)	4,727	1,288,845	2,075	1,002,462	1,184	754,037	141	34,976	739	211,278	9	1,815	1	356	2,652	286,383	25	3,200	2,627	283,183
(表郷)	2,366	815,598	1,302	689,650	801	543,196	159	39,582	338	105,933	3	930	0	9	1,064	125,948	1	159	1,063	125,789

(単位 面積:ha 材積:m³)

[森林計画区] (農林事務所) 市町村 (旧市町村)	針 葉 樹										広 葉 樹									
	総 数		ス ギ		ヒノキ・サワラ・ヒバ		アカマツ クロマツ		カラマツ		ヒメコマツ・モミヅガ トドマツ・その他		総 数		ク ス ギ		ナラ その他			
	面積	材積	面積	材積	面積	材積	面積	材積	面積	材積	面積	材積	面積	材積	面積	材積	面積	材積		
( 東 )	1,452	411,901	736	333,975	382	233,720	72	15,655	283	84,600	—	—	715	77,926	1	100	715	77,826		
( 大 信 )	3,410	1,064,136	1,730	860,586	937	624,540	112	28,334	678	206,739	3	945	1,680	203,550	5	722	1,675	202,828		
西 郷 村	7,628	1,883,534	2,905	1,327,100	1,315	867,478	147	34,279	1,185	351,039	253	73,429	5	875	4,479	33	4,479	4,689	551,955	
泉 崎 村	1,058	301,835	513	241,617	264	168,361	22	5,096	227	68,125	0	35	—	546	60,218	8	1,062	538	59,156	
中 島 村	305	91,438	196	78,342	52	34,543	12	2,421	132	41,378	—	—	109	13,096	3	418	106	12,678		
矢 吹 町	1,056	222,964	422	154,169	104	63,378	21	3,577	296	87,015	0	9	634	68,795	6	883	628	67,912		
[ 奥 久 慈 ]	26,731	12,583,091	16,372	11,152,133	13,038	10,069,682	1,623	516,496	1,687	558,611	19	5,513	10,358	1,430,958	405	66,841	9,954	1,384,117		
《 県 南 其 の 2 》	26,731	12,583,091	16,372	11,152,133	13,038	10,069,682	1,623	516,496	1,687	558,611	19	5,513	10,358	1,430,958	405	66,841	9,954	1,384,117		
棚 倉 町	6,096	2,593,926	3,434	2,222,664	2,434	1,908,535	473	139,588	528	174,487	0	54	0	2,661	371,262	12	1,822	2,850	369,440	
矢 祭 町	6,350	3,386,807	4,323	3,084,744	3,430	2,792,072	586	221,851	300	108,446	4	1,115	3	2,260	302,063	157	26,295	1,870	275,768	
塙 町	8,325	3,979,333	5,082	3,541,277	4,153	3,243,653	341	101,379	585	195,286	2	677	1	282	438,056	215	35,565	3,028	402,491	
鮫 川 村	5,960	2,623,025	3,533	2,303,448	3,021	2,165,422	224	53,678	275	80,392	13	3,667	1	289	319,577	21	3,159	2,406	316,418	
《 県 南 》	48,732	18,663,342	26,251	15,840,034	18,077	13,358,935	2,309	680,416	5,566	1,714,718	287	82,676	12	3,289	2,823,308	487	77,864	21,994	2,745,444	
[ 会 津 ]	235,922	52,070,189	61,933	31,471,878	42,120	26,162,017	659	235,382	9,579	2,552,368	8,360	2,228,527	1,216	293,584	173,989	2	325	173,987	20,597,986	
《 会 津 》	137,401	33,043,454	38,288	21,038,663	29,769	18,756,730	17	5,532	5,194	1,406,954	3,115	816,459	194	52,988	12,004,791	2	325	99,111	12,004,466	
会津若松市	14,828	3,365,881	3,641	1,971,652	2,825	1,743,217	3	535	691	194,128	122	33,772	—	—	1,394,229	—	—	1,187	1,394,229	
( 会津若松 )	14,043	3,238,192	3,492	1,913,735	2,787	1,717,933	3	513	583	162,605	119	32,684	—	—	1,324,457	—	—	10,552	1,324,457	
( 北 会 津 )	—	—	—	—	—	—	—	—	—	—	—	—	—	—	—	—	—	—	—	
( 河 東 )	784	127,689	149	57,917	38	25,284	0	22	108	31,523	4	1,088	—	—	69,772	—	—	635	69,772	
喜 多 方 市	23,890	5,794,553	6,679	3,732,763	4,895	3,204,503	1	356	1,548	462,310	169	45,462	66	20,132	17,210	1	95	17,210	2,061,695	
( 喜 多 方 )	4,984	1,281,845	1,851	906,854	1,047	674,640	0	128	678	198,604	95	24,749	30	8,733	374,991	—	—	3,134	374,991	
( 熱 塩 加 納 )	9,171	1,762,894	1,672	920,648	1,438	857,172	0	20	185	50,122	31	7,861	18	5,473	842,246	—	—	7,499	842,246	
( 塩 川 )	743	252,958	341	197,787	149	126,111	—	—	176	66,708	16	4,815	1	153	402	—	—	402	55,171	
( 山 都 )	6,303	1,879,574	2,153	1,331,487	1,691	1,192,815	0	183	419	125,610	25	7,227	17	5,652	4,150	—	—	4,150	548,087	
( 高 郷 )	2,689	617,282	663	375,987	570	353,765	0	25	89	21,266	3	810	0	121	2,026	1	95	2,026	241,200	
北 塩 原 村	6,293	1,287,478	1,681	758,877	874	574,181	1	561	528	111,751	276	72,057	1	327	4,613	—	—	4,613	528,601	
西 会 津 町	19,619	4,290,310	4,118	2,388,516	3,551	2,238,578	3	1,174	486	129,068	46	11,210	31	8,486	15,501	—	—	15,501	1,901,794	
磐 梯 町	3,369	962,759	1,145	656,042	832	563,487	2	964	90	26,546	218	64,169	3	876	2,224	—	—	2,224	306,717	
猪 苗 代 町	15,492	3,688,617	5,908	2,577,541	3,293	1,944,754	3	1,144	673	156,756	1,837	474,705	1	182	9,684	—	—	9,684	1,111,076	
会津坂下町	2,440	596,744	791	395,927	497	319,899	1	282	286	73,649	7	2,075	0	12	1,649	—	—	1,649	200,817	
湯 川 村	—	—	—	—	—	—	—	—	—	—	—	—	—	—	—	—	—	—	—	
柳 津 町	11,630	3,058,345	3,558	2,103,262	3,330	2,043,765	1	202	97	24,217	129	35,007	0	71	8,073	—	—	8,073	955,083	

(単位 面積:ha 材積:m³)

[森林計画区] (農林事務所) 市町村 (旧市町村)	針 葉 樹										広 葉 樹									
	総 数		ス ギ		ヒノキ・サワラ・ヒバ		アカマツ クロマツ		カラマツ		ヒメコマツ・モミヅガ トドマツ・その他		総 数		ク ス ギ		ナラ その他			
	面積	材積	面積	材積	面積	材積	面積	材積	面積	材積	面積	材積	面積	材積	面積	材積	面積	材積		
三島町	6,442	1,897,250	1,771	1,246,339	1,671	1,216,708	0	22	56	16,976	39	11,297	5	1,336	4,671	650,911	—	4,671	650,911	
金山町	9,614	2,542,782	2,748	1,690,019	2,615	1,656,380	—	39	39	10,921	58	12,647	36	10,071	6,866	852,763	—	6,866	852,763	
昭和村	4,847	891,074	802	415,540	581	355,609	—	102	80	28,201	80	21,192	39	10,538	4,045	475,534	2	230	4,043	
会津美里町	18,938	4,667,661	5,546	3,102,185	4,805	2,895,649	1	282	597	172,431	133	32,866	10	957	13,392	1,565,476	—	13,392	1,565,476	
(会津高田)	15,214	3,696,733	4,207	2,405,668	3,903	2,325,899	0	105	184	51,829	109	26,878	10	957	11,007	1,291,065	—	11,007	1,291,065	
(会津本郷)	2,365	586,687	864	419,354	510	316,570	0	52	351	102,036	2	696	—	—	1,502	167,333	—	1,502	167,333	
(新鶴)	1,359	384,241	476	277,163	392	253,180	0	125	62	18,566	21	5,292	—	—	883	107,078	—	883	107,078	
《南会津》	98,521	19,026,735	23,645	10,433,215	12,350	7,405,287	642	229,850	4,385	1,145,414	5,245	1,412,068	1,023	240,596	74,876	8,593,520	—	74,876	8,593,520	
下郷町	20,767	4,182,382	4,984	2,401,570	3,026	1,876,953	346	108,049	771	199,877	809	214,012	31	2,679	15,783	1,780,812	—	15,783	1,780,812	
檜枝岐村	1,830	322,636	259	99,425	64	44,383	—	—	55	12,637	321	42,706	42	12,177	1,571	223,211	—	1,571	223,211	
只見町	19,376	2,715,622	2,612	1,135,450	1,921	972,687	—	—	55	12,637	321	42,706	315	70,881	16,764	1,580,172	—	16,764	1,580,172	
南会津町	56,549	11,806,095	15,790	6,796,770	7,339	4,511,264	296	121,801	3,558	932,741	3,963	1,076,105	634	154,859	40,759	5,009,325	—	40,759	5,009,325	
(田島)	30,085	6,515,485	9,284	4,011,485	4,279	2,635,141	255	108,539	2,791	731,383	1,926	528,972	34	7,450	20,801	2,504,000	—	20,801	2,504,000	
(館岩)	11,979	2,015,843	3,153	990,098	635	340,150	20	4,105	614	161,932	1,377	364,065	508	119,846	8,826	1,025,745	—	8,826	1,025,745	
(伊南)	5,040	1,273,432	1,476	781,413	976	635,249	20	8,944	58	14,448	400	115,310	22	7,462	3,563	492,019	—	3,563	492,019	
(南郷)	9,445	2,001,335	1,876	1,013,774	1,449	900,724	1	213	95	24,978	259	67,758	71	20,101	7,569	987,561	—	7,569	987,561	
[磐城]	114,960	39,825,637	69,987	34,175,466	33,154	23,808,890	6,080	1,706,655	30,106	8,476,952	538	152,875	108	30,094	44,973	5,650,171	751	105,598	44,222	
《相双》	58,483	16,768,006	34,798	13,930,731	11,035	7,536,887	3,348	842,952	19,896	5,405,431	427	120,525	91	24,936	23,684	2,837,275	77	9,844	23,607	
相馬市	7,188	1,747,991	3,187	1,325,462	1,462	935,662	255	57,236	1,451	327,653	11	3,015	8	1,896	4,002	422,529	4	458	3,998	
南相馬市	12,505	3,809,926	7,604	3,164,492	2,615	1,880,740	905	211,096	4,041	1,061,364	6	1,962	37	9,330	4,900	645,434	26	3,276	4,874	
(原町)	4,497	1,412,877	2,889	1,200,558	969	706,749	424	98,341	1,475	389,738	0	0	22	5,730	1,608	212,319	2	172	1,605	
(鹿島)	4,756	1,380,034	2,557	1,089,282	1,003	702,549	294	79,052	1,244	303,603	5	1,564	11	2,514	2,199	290,752	18	2,281	2,181	
(小高)	3,252	1,017,015	2,158	874,652	644	471,442	187	33,703	1,322	388,023	1	398	5	1,086	1,094	142,363	6	823	1,088	
新地町	1,442	482,435	744	388,891	365	268,281	116	36,575	261	83,361	2	650	0	24	698	93,544	3	510	695	
飯館村	7,259	1,581,809	3,085	1,138,401	1,090	644,887	260	55,784	1,722	434,095	13	3,627	0	28	4,174	443,408	4	525	4,170	
広野町	2,683	845,541	1,957	748,124	401	274,850	104	22,875	1,435	444,508	8	2,553	10	3,338	726	97,417	20	2,693	706	
檜葉町	1,895	616,825	1,330	554,937	504	336,790	113	23,472	713	194,502	1	150	0	23	565	61,888	2	209	564	
富岡町	2,585	862,897	1,725	753,605	674	464,274	232	60,227	819	229,104	0	0	0	0	860	109,229	0	63	859	
川内村	11,888	3,504,346	8,949	3,140,706	1,604	1,106,642	699	204,271	6,238	1,714,449	378	106,459	30	8,885	2,939	363,640	9	981	2,930	
大熊町	2,243	635,897	1,188	496,213	452	299,177	176	46,681	557	149,606	1	347	1	402	1,056	139,684	0	39	1,055	
双葉町	2,435	794,809	1,624	688,946	542	387,585	152	36,304	928	264,652	0	0	2	405	811	105,863	2	200	809	
浪江町	4,383	1,411,049	2,493	1,175,550	1,042	782,875	257	68,540	1,188	382,754	3	776	2	605	1,890	235,499	6	856	1,885	
葛尾村	1,974	474,481	911	355,404	284	185,124	80	19,911	544	149,383	4	986	0	0	1,082	119,077	1	34	1,062	

[森林計画区] (農林事務所) 市町村 (旧市町村)	(単位 面積:ha 材積:m)																			
	針 葉						樹 葉													
	総 数		ス ギ		ヒノキ・サワラ・ヒバ		アカマツ クロマツ		カラマツ		ヒメコマツ・モミツガ トドマツ・その他		広 葉							
	面積	材積	面積	材積	面積	材積	面積	材積	面積	材積	面積	材積	面積	材積						
《 い わ き 》	56,478	23,057,631	35,189	20,244,735	22,119	16,272,003	2,732	863,703	10,210	3,071,521	111	32,350	17	5,158	21,289	2,812,896	674	95,754	20,614	2,717,142
い わ き 市	56,478	23,057,631	35,189	20,244,735	22,119	16,272,003	2,732	863,703	10,210	3,071,521	111	32,350	17	5,158	21,289	2,812,896	674	95,754	20,614	2,717,142
( 平 )	4,663	1,432,910	2,632	1,188,362	1,147	761,338	240	59,240	1,244	367,606	1	178	0	0	2,031	244,548	96	13,185	1,935	231,363
( 常 磐 )	2,365	839,638	1,097	673,562	796	579,127	141	43,976	160	50,308	0	151	0	0	1,268	166,076	55	7,717	1,213	188,359
( 小 名 浜 )	3,074	890,098	1,353	670,177	662	459,090	60	18,254	631	192,775	0	0	0	58	1,722	219,921	70	9,909	1,652	210,012
( 内 郷 )	1,736	583,531	859	478,720	556	391,690	115	36,808	188	50,175	0	42	0	5	877	104,811	22	2,587	856	102,224
( 勿 来 )	4,531	1,917,366	2,916	1,713,462	1,847	1,388,453	230	80,482	837	243,919	1	185	1	423	1,615	203,904	111	15,400	1,504	188,504
( 遠 野 )	5,156	2,321,569	3,215	2,041,239	2,154	1,686,043	219	85,383	839	268,705	0	182	3	956	1,941	280,330	75	13,151	1,866	267,179
( 田 人 )	6,218	3,404,097	4,414	3,145,520	3,862	2,944,772	308	116,326	216	75,595	24	7,256	5	1,571	1,803	258,577	26	4,309	1,777	254,268
( 好 間 )	1,314	392,673	629	307,800	321	221,638	77	18,970	231	67,017	1	175	0	0	686	84,873	19	2,617	667	82,256
( 小 川 )	3,582	974,720	1,930	771,334	573	377,962	247	61,046	1,110	332,316	0	0	0	10	1,652	203,386	11	1,567	1,641	201,819
( 三 和 )	11,820	6,114,244	8,176	5,590,493	6,581	5,056,739	507	178,344	1,075	351,482	8	2,247	5	1,681	3,644	523,751	76	11,739	3,568	512,012
( 四 倉 )	2,461	837,275	1,656	732,495	604	417,379	159	44,370	892	270,497	1	206	0	43	805	104,780	55	6,926	750	97,854
( 川 前 )	6,187	2,227,164	3,879	1,919,588	2,157	1,433,091	316	94,518	1,331	370,386	74	21,286	2	307	2,308	307,576	36	3,594	2,272	303,982
( 久 之 浜 )	850	196,185	580	173,199	217	99,327	26	5,075	337	68,716	0	0	1	81	270	22,986	4	423	266	22,563
( 大 久 )	2,520	926,161	1,853	838,784	642	455,354	88	20,911	1,122	362,024	1	472	0	23	667	87,377	19	2,630	648	84,747

(資料) 森林計画課

- (注) 1.《県南その1》は、県南農林事務所のうち、白河市と西白河郡の計である。  
2.《県南その2》は、県南農林事務所のうち、東白川郡の計である。  
3.《県南》は、県南農林事務所計である。  
4. 森林計画区編成調査(下記のとおり)の森林資源構成表による。  
阿武隈川森林計画区 県北農林事務所分 令和元年度調査  
県中農林事務所分 平成30年度調査  
県南農林事務所分 令和元年度調査  
(東白川郡を除く)  
会津農林事務所分 令和3年度調査  
南会津農林事務所分 令和2年度調査  
会津森林計画区  
阿武隈川森林計画区 奥久慈森林計画区 県南農林事務所分 令和2年度調査  
(白河市、西白河郡を除く)  
磐城森林計画区 相双農林事務所分 令和4年度調査  
いわき農林事務所分 令和4年度調査  
5.「一」は該当なし。「〇」は四捨五入による。  
6. 面積は各項目で四捨五入したため、総数と必ずしも一致しない。  
7. 本表における数値は、立木地の数値である。

7 民有林地利級別森林面積、材積

(単位 面積:ha 材積:m<sup>3</sup>)

区分 市町村	計		1等地		2等地		3~5等地	
	面積	材積	面積	材積	面積	材積	面積	材積
県計	565,007	155,814,626	420,395	123,043,705	101,573	25,226,201	43,038	7,544,720
[阿武隈川]	178,992	51,336,368	156,895	45,028,194	18,138	5,238,324	3,959	1,069,850
《 県北 》	61,481	15,324,563	52,243	12,845,475	8,645	2,316,191	594	162,897
福島市	20,214	4,494,481	17,668	3,931,114	2,163	467,957	383	95,410
( 福島 )	11,179	2,347,635	9,407	1,980,890	1,567	324,895	205	41,850
( 松川 )	2,212	521,188	2,191	518,117	21	3,071	—	—
( 信夫 )	1,894	359,469	1,598	302,142	296	57,327	—	—
( 吾妻 )	4,228	1,135,095	3,771	998,871	279	82,664	178	53,560
( 飯野 )	701	131,094	701	131,094	—	—	—	—
二本松市	12,936	3,372,731	11,973	3,092,439	865	257,995	98	22,297
( 二本松 )	3,870	839,452	3,870	839,452	—	—	—	—
( 安達 )	1,401	375,639	1,091	254,555	310	121,084	—	—
( 岩代 )	4,443	1,075,022	3,966	970,188	380	82,580	98	22,254
( 東和 )	3,221	1,082,618	3,046	1,028,244	175	54,331	0	43
伊達市	12,858	3,058,145	11,649	2,753,742	1,210	304,403	—	—
( 伊達 )	15	4,234	15	4,234	—	—	—	—
( 梁川 )	3,368	745,739	3,205	717,043	163	28,696	—	—
( 保原 )	1,124	214,088	1,124	214,088	—	—	—	—
( 霊山 )	5,508	1,376,190	5,508	1,376,190	—	—	—	—
( 月舘 )	2,844	717,894	1,797	442,187	1,046	275,707	—	—
本宮市	2,745	620,231	2,745	620,231	—	—	—	—
( 本宮 )	1,185	241,289	1,185	241,289	—	—	—	—
( 白沢 )	1,560	378,942	1,560	378,942	—	—	—	—
桑折町	1,468	555,668	1,468	555,668	—	—	—	—
国見町	1,400	397,099	531	138,127	868	258,972	—	—
川俣町	7,715	2,340,785	4,223	1,307,117	3,380	988,478	112	45,190
大玉村	2,144	485,423	1,985	447,037	159	38,386	—	—
《 県中 》	94,875	29,931,554	82,701	26,313,664	8,829	2,716,770	3,344	901,120
郡山市	29,725	8,411,162	22,177	6,590,892	4,719	1,218,086	2,829	602,184
( 郡山 )	324	59,442	324	59,442	—	—	—	—
( 安積 )	95	28,125	95	28,125	—	—	—	—
( 三穂田 )	753	210,850	753	210,850	—	—	—	—
( 逢瀬 )	3,280	982,506	2,475	746,640	805	235,866	—	—
( 片平 )	292	71,859	292	71,859	—	—	—	—
( 喜久田 )	41	6,661	41	6,661	—	—	—	—
( 日和田 )	306	78,106	306	78,106	—	—	—	—
( 富久山 )	83	22,347	83	22,347	—	—	—	—
( 湖南 )	10,371	3,550,291	7,509	2,777,903	2,729	750,516	133	21,872
( 熱海 )	7,113	1,682,185	3,393	903,388	1,024	198,485	2,696	580,312
( 西田 )	820	144,798	820	144,798	—	—	—	—
( 中田 )	2,548	534,916	2,491	525,991	56	8,925	—	—
( 田村 )	3,698	1,039,076	3,594	1,014,782	104	24,294	—	—

(単位 面積:ha 材積:m<sup>3</sup>)

区分 市町村	計		1等地		2等地		3~5等地	
	面積	材積	面積	材積	面積	材積	面積	材積
須賀川市	9,067	2,493,167	8,926	2,468,656	141	24,511	—	—
（須賀川）	3,785	903,546	3,785	903,546	—	—	—	—
（長沼）	3,306	985,707	3,165	961,196	141	24,511	—	—
（岩瀬）	1,976	603,914	1,976	603,914	—	—	—	—
田村市	20,391	6,193,189	19,533	6,000,186	858	193,003	—	—
（滝根）	2,551	1,140,979	2,551	1,140,979	—	—	—	—
（大越）	2,154	850,325	2,154	850,325	—	—	—	—
（都路）	4,598	849,528	3,900	712,416	697	137,112	—	—
（常葉）	4,067	1,224,480	4,067	1,224,480	—	—	—	—
（船引）	7,022	2,127,877	6,861	2,071,986	161	55,891	—	—
鏡石町	327	65,236	327	65,236	—	—	—	—
天栄村	4,781	1,152,761	3,989	1,009,566	792	143,195	—	—
石川町	5,864	2,104,976	5,588	2,011,675	276	93,301	—	—
玉川村	1,431	345,546	1,431	345,546	—	—	—	—
平田村	4,364	1,294,274	4,364	1,294,274	—	—	—	—
浅川町	1,624	418,487	1,624	418,487	—	—	—	—
古殿町	7,305	4,198,532	5,778	3,251,315	1,284	776,737	243	170,480
三春町	2,334	476,491	2,334	476,491	—	—	—	—
小野町	7,662	2,777,733	6,631	2,381,340	759	267,937	273	128,456
《県南その1》	22,636	6,080,251	21,951	5,869,055	664	205,363	21	5,833
白河市	12,217	3,580,480	11,947	3,498,284	270	82,196	—	—
（白河）	4,881	1,288,845	4,611	1,206,649	270	82,196	—	—
（表郷）	2,408	815,598	2,408	815,598	—	—	—	—
（東）	1,467	411,901	1,467	411,901	—	—	—	—
（大信）	3,461	1,064,136	3,461	1,064,136	—	—	—	—
西郷村	7,902	1,883,534	7,486	1,754,534	394	123,167	21	5,833
泉崎村	1,116	301,835	1,116	301,835	—	—	—	—
中島村	311	91,438	311	91,438	—	—	—	—
矢吹町	1,090	222,964	1,090	222,964	—	—	—	—
〔奥久慈〕	27,242	12,583,091	21,417	9,723,471	5,321	2,586,902	504	272,718
《県南その2》	27,242	12,583,091	21,417	9,723,471	5,321	2,586,902	504	272,718
棚倉町	6,304	2,593,926	6,035	2,463,002	231	102,131	37	28,793
矢祭町	6,466	3,386,807	4,406	2,254,118	1,715	972,785	345	159,904
塙町	8,445	3,979,333	6,352	3,021,264	1,970	874,048	122	84,021
鮫川村	6,027	2,623,025	4,623	1,985,087	1,405	637,938	—	—
（県南）	49,878	18,663,342	43,368	15,592,526	5,985	2,792,265	525	278,551

(単位 面積:ha 材積:m<sup>3</sup>)

区分 市町村	計		1等地		2等地		3~5等地	
	面積	材積	面積	材積	面積	材積	面積	材積
[ 会津 ]	241,206	52,070,025	138,657	33,333,038	65,416	12,984,853	37,134	5,752,134
《 会津 》	139,866	33,043,311	86,412	22,232,707	32,902	7,326,317	20,551	3,484,287
会津若松市	15,208	3,365,881	7,805	1,874,408	4,383	928,030	3,020	563,443
( 会津若松 )	14,320	3,238,192	6,917	1,746,719	4,383	928,030	3,020	563,443
( 北会津 )	-	-	-	-	-	-	-	-
( 河東 )	887	127,689	887	127,689	-	-	-	-
喜多方市	24,240	5,794,553	15,427	3,951,034	5,525	1,320,693	3,288	522,826
( 喜多方 )	5,075	1,281,845	2,212	639,672	1,948	463,022	914	179,151
( 熱塩加納 )	9,357	1,762,894	5,506	1,164,637	2,215	426,591	1,636	171,666
( 塩川 )	752	252,958	752	252,958	-	-	-	-
( 山都 )	6,348	1,879,574	4,249	1,276,485	1,362	431,080	738	172,009
( 高郷 )	2,708	617,282	2,708	617,282	-	-	-	-
北塩原村	6,339	1,287,478	4,701	1,053,996	1,232	177,497	406	55,985
西会津町	20,299	4,290,229	13,029	3,001,910	4,788	988,075	2,482	300,244
磐梯町	3,446	962,759	2,078	623,121	671	219,516	697	120,122
猪苗代町	15,670	3,688,555	11,678	3,076,034	2,915	475,061	1,077	137,460
会津坂下町	2,481	596,744	1,450	359,769	1,031	236,975	-	-
湯川村	-	-	-	-	-	-	-	-
柳津町	11,684	3,058,345	7,344	1,989,545	2,972	753,640	1,368	315,160
三島町	6,474	1,897,250	2,736	966,766	1,844	558,295	1,895	372,189
金山町	10,166	2,542,782	6,174	1,698,186	2,488	524,831	1,504	319,765
昭和村	4,896	891,074	2,865	563,458	1,088	208,698	943	118,918
会津美里町	18,962	4,667,661	11,126	3,074,480	3,964	935,006	3,872	658,175
( 会津高田 )	15,228	3,696,733	8,079	2,268,492	3,520	849,113	3,629	579,128
( 会津本郷 )	2,373	586,687	1,803	443,346	328	64,294	243	79,047
( 新鶴 )	1,361	384,241	1,244	362,642	117	21,599	-	-
《 南会津 》	101,341	19,026,714	52,244	11,100,331	32,513	5,658,536	16,583	2,267,847
下郷町	21,451	4,182,361	10,608	2,398,084	6,044	1,175,830	4,800	608,447
檜枝岐村	1,835	322,636	623	109,436	706	119,253	507	93,947
只見町	21,125	2,715,622	7,891	1,236,181	9,020	1,104,552	4,214	374,889
南会津町	56,930	11,806,095	33,123	7,356,630	16,744	3,258,901	7,063	1,190,564
( 田島 )	30,420	6,515,485	16,296	3,824,042	8,489	1,723,131	5,635	968,312
( 館岩 )	11,999	2,015,843	6,217	1,053,477	4,893	822,627	889	139,739
( 伊南 )	5,047	1,273,432	4,451	1,093,707	597	179,725	-	-
( 南郷 )	9,464	2,001,335	6,160	1,385,404	2,765	533,418	539	82,513
[ 磐城 ]	117,566	39,825,142	103,427	34,959,002	12,698	4,416,122	1,441	450,018
《 相双 》	59,915	16,768,006	53,674	14,936,343	5,250	1,488,886	991	342,777
相馬市	7,372	1,747,991	7,293	1,718,575	79	29,416	0	0
南相馬市	12,957	3,809,926	11,267	3,263,620	1,352	444,560	338	101,746
( 原町 )	4,753	1,412,877	4,358	1,282,145	395	130,732	0	0
( 鹿島 )	4,828	1,380,034	3,780	1,036,309	710	241,979	338	101,746
( 小高 )	3,375	1,017,015	3,128	945,166	247	71,849	0	0
新地町	1,534	482,435	1,534	482,435	0	0	0	0
飯館村	7,338	1,581,809	6,915	1,470,680	424	111,129	0	0
広野町	2,770	845,541	2,419	710,942	350	134,599	0	0



(単位 面積:ha 材積:m<sup>3</sup>)

市町村	計		1等地		2等地		3~5等地	
	面積	材積	面積	材積	面積	材積	面積	材積
檜葉町	1,965	616,825	1,965	616,825	0	0	0	0
富岡町	2,697	862,897	2,570	821,771	127	41,126	0	0
川内村	11,962	3,504,346	9,181	2,796,409	2,313	505,234	467	202,703
大熊町	2,337	635,897	1,783	463,843	368	133,726	186	38,328
双葉町	2,540	794,809	2,453	759,258	87	35,551	0	0
浪江町	4,460	1,411,049	4,311	1,357,504	149	53,545	0	0
葛尾村	1,982	474,481	1,982	474,481	0	0	0	0
《いわき》	57,651	23,057,136	49,753	20,022,659	7,448	2,927,236	450	107,241
いわき市	57,651	23,057,136	49,753	20,022,659	7,448	2,927,236	450	107,241
(平)	4,737	1,432,910	4,613	1,390,892	125	42,018	0	0
(常磐)	2,419	839,339	2,294	795,115	124	44,224	0	0
(小名浜)	3,147	890,098	3,147	890,098	0	0	0	0
(内郷)	1,784	583,531	1,784	583,528	0	3	0	0
(勿来)	4,687	1,917,366	3,966	1,669,219	637	211,173	83	36,974
(遠野)	5,276	2,321,569	4,635	2,025,377	641	296,192	0	0
(田人)	6,283	3,404,097	5,701	3,066,227	582	337,870	0	0
(好間)	1,356	392,673	1,286	371,361	70	21,312	0	0
(小川)	3,699	974,524	2,840	758,708	493	145,549	366	70,267
(三和)	11,914	6,114,244	11,175	5,697,307	738	416,937	0	0
(四倉)	2,525	837,275	2,321	754,745	204	82,530	0	0
(川前)	6,261	2,227,164	3,577	1,294,526	2,684	932,638	0	0
(久之浜)	875	196,185	875	196,185	0	0	0	0
(大久)	2,689	926,161	1,539	529,371	1,150	396,790	0	0

(資料) 森林計画課

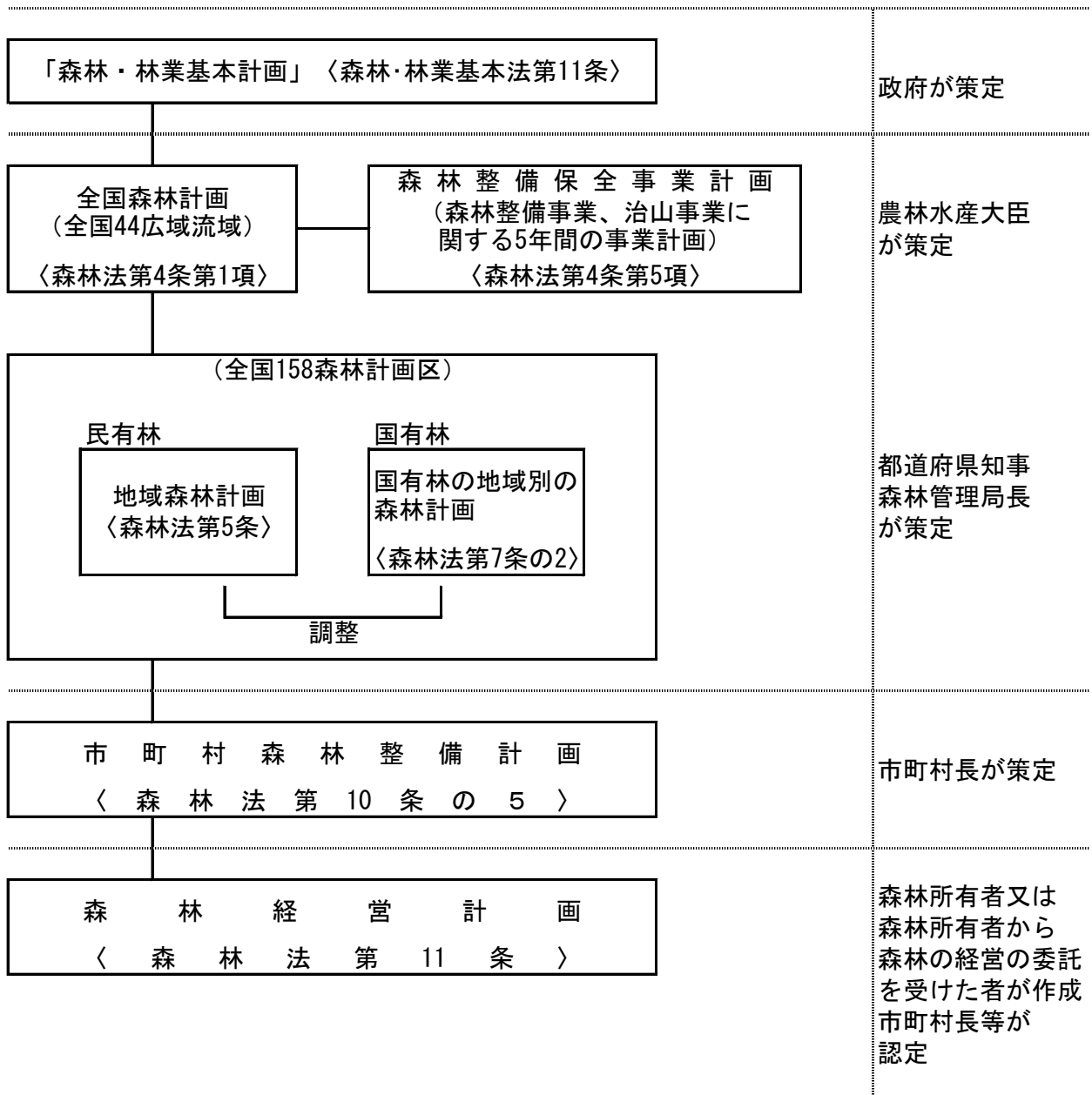
(注)

1. ((県南その1))は県南農林事務所のうち、白河市と西白河郡の計である。
2. ((県南その2))は県南農林事務所のうち、東白川郡の計である。
3. ((県南))は県南農林事務所である。
4. 森林計画区編成調査(下記のとおり)の森林資源構成表による。

阿武隈川森林計画区	県北農林事務所分	令和元年度調査
	県中農林事務所分	平成30年度調査
	県南農林事務所分	令和元年度調査
	(東白川郡を除く)	
会津森林計画区	会津農林事務所分	令和3年度調査
	南会津農林事務所分	令和2年度調査
奥久慈森林計画区	県南農林事務所分	令和2年度調査
	(白河市、西白河郡を除く)	
磐城森林計画区	相双農林事務所分	令和4年度調査
	いわき農林事務所分	令和4年度調査
5. 「-」は該当なし。「0」は四捨五入による。
6. 面積は各項目で四捨五入したため、総数と必ずしも一致しない。
7. 本表において、竹の材積(東)は含まれていない。

# II 森 林 計 画

# 1 森林計画の体系図



## 2 地域森林計画樹立年度と計画区

年度	計画樹立計画区名	広域流域名	計画期間
令和元年度	阿武隈川森林計画区	阿武隈川	令和2年4月～令和12年3月
令和2年度	奥久慈森林計画区	那珂川	令和3年4月～令和13年3月
令和3年度	会津森林計画区	阿賀野川	令和4年4月～令和14年3月
令和4年度	磐城森林計画区	阿武隈川	令和5年4月～令和15年3月

### 3 森林経営計画認定実績

(単位：件、ha)

	合計		国		県・市町村	
					件数	面積
	件数	面積	件数	面積		
<森林経営計画>						
平成26年度末	340	107,647	—	—	340	107,647
平成27年度末	378	114,874	—	—	378	114,874
平成28年度末	417	117,940	—	—	417	117,940
平成29年度末	334	101,437	—	—	334	101,437
平成30年度末	279	91,630	1	16	278	91,614
令和元年度末	264	89,736	1	16	263	89,720
令和2年度末	244	86,646	1	16	243	86,630
令和3年度末	241	83,563	2	36	239	83,527
令和3年度末の 農林事務所別面積内訳	合計		国	県	市町村	
					件数	面積
県北	2,180		—	1,747	6	433
県中	20,930		23	2,331	39	18,576
県南	11,063		3	85	8	10,975
会津	18,972		3	8,540	75	10,429
南会津	14,438		—	4,338	57	10,100
相双	1,183		3	558	6	622
いわき	14,798		4	322	47	14,472
合計	83,563		36	17,921	238	65,607

(資料) 森林計画課

(注) 1 国は農林水産大臣、県は県知事、市町村は市町村長認定のもの

2 数値は、令和3年度末までに認定された数値である

3 平成24年度から森林法改正により森林施業計画制度から森林経営計画制度に変更となっている

4 合計の不一致は四捨五入による

#### 4 森林整備地域活動支援交付金の実績

(単位：件、ha)

	平成19年度				平成20年度				平成21年度					
	森林情報の収集活動		施業実施区域の明確化作業等		森林情報の収集活動		施業実施区域の明確化作業等		森林情報の収集活動		森林情報の収集活動及び境界の明確化等		施業実施区域の明確化作業等	
	協定締結数	協定締結面積	協定締結数	協定締結面積	協定締結数	協定締結面積	協定締結数	協定締結面積	協定締結数	協定締結面積	協定締結数	協定締結面積	協定締結数	協定締結面積
総数	1	6.02	106	11,198.39	3	136.56	110	12,191.92	4	290.02	2	50.00	110	12,612.37
県北	—	—	10	640.35	1	30.00	11	673.80	—	—	—	—	10	658.43
県中	—	—	15	5,308.82	1	99.72	15	5,468.72	1	99.84	—	—	16	5,628.44
県南	1	6.02	9	710.38	1	6.84	9	718.58	1	9.56	—	—	9	728.51
会津	—	—	19	1,672.87	—	—	20	1,724.78	2	181	1	20.00	20	1,907.45
南会津	—	—	8	1,043.31	—	—	9	1,223.02	—	—	—	—	9	1,285.12
相双	—	—	5	339.22	—	—	6	836.05	—	—	—	—	6	836.05
いわき	—	—	40	1,483.44	—	—	40	1,546.97	—	—	1	30.00	40	1,568.37

	平成22年度								平成23年度					
	森林情報の収集活動		森林情報の収集活動及び境界の明確化等		施業実施区域の明確化作業等		森林境界の明確化		森林の被害状況等確認		森林経営計画作成促進		作業路網の改良活動	
	協定締結数	協定締結面積	協定締結数	協定締結面積	協定締結数	協定締結面積	協定締結数	協定締結面積	協定締結数	協定締結面積	協定締結数	協定締結面積	協定締結数	協定締結面積
総数	4	98.72	2	45.00	111	12,746.38	14	308.33	23	1,946.68	61	23,343.25	10	4,210.45
県北	—	—	—	—	10	658.43	4	91.73	1	14.21	7	1,550.00	—	—
県中	—	—	1	15.00	17	5,748.30	4	112.91	1	102.64	13	8,140.00	4	3,040.26
県南	1	5.72	—	—	9	732.42	—	—	2	109.54	12	4,630.00	4	468.99
会津	2	60.00	—	—	20	1,907.45	4	42.30	15	1,027.17	16	3,870.00	1	301.20
南会津	—	—	—	—	9	1,285.12	—	—	3	293.12	5	2,041.34	—	—
相双	—	—	—	—	6	836.05	1	37.09	—	—	4	750.00	—	—
いわき	1	33.00	1	30.00	40	1,578.61	1	24.30	1	400.00	4	2,361.91	1	400.00

	平成24年度		平成25年度		平成26年度		平成27年度				平成28年度		平成29年度	
	森林経営計画作成促進		森林経営計画作成促進		森林経営計画作成促進		森林経営計画作成促進		施業集約化促進		森林経営計画作成促進		森林経営計画作成促進	
	協定締結数	協定締結面積	協定締結数	協定締結面積	協定締結数	協定締結面積	協定締結数	協定締結面積	協定締結数	協定締結面積	協定締結数	協定締結面積	協定締結数	協定締結面積
総数	37	6,469.12	27	3,480.50	18	1,375.00	6	650.00	1	30.00	7	770.00	5	550.00
県北	1	120.00	—	—	—	—	—	—	—	—	—	—	—	—
県中	5	995.00	2	500.00	—	—	—	—	—	—	—	—	—	—
県南	11	2,648.00	7	1,310.00	4	630.00	1	60.00	—	—	—	—	—	—
会津	12	1,386.70	10	967.50	6	210.00	2	250.00	—	—	2	100.00	3	140.00
南会津	5	1,204.42	5	588.00	5	385.00	3	340.00	1	30.00	5	670.00	2	410.00
相双	3	115.00	3	115.00	3	150.00	—	—	—	—	—	—	—	—
いわき	—	—	—	—	—	—	—	—	—	—	—	—	—	—

	平成29年度		平成30年度				令和元年度				令和2年度		令和3年度	
	森林境界の明確化		森林経営計画作成促進		意向調査の準備推進支援		森林経営計画作成促進		森林境界の明確化		森林境界の明確化		森林境界の明確化	
	協定締結数	協定締結面積	協定締結数	協定締結面積	協定締結数	協定締結面積	協定締結数	協定締結面積	協定締結数	協定締結面積	協定締結数	協定締結面積	協定締結数	協定締結面積
総数	1	10.00	1	100.00	1	237.00	1	62.42	2	165.73	2	166.00	2	165.00
県北	—	—	—	—	—	—	—	—	—	—	—	—	—	—
県中	—	—	—	—	—	—	—	—	—	—	—	—	—	—
県南	—	—	—	—	1	237.00	—	—	1	15.73	1	16.00	1	15.00
会津	1	10.00	—	—	—	—	—	—	—	—	—	—	—	—
南会津	—	—	1	100.00	—	—	1	62.42	—	—	—	—	—	—
相双	—	—	—	—	—	—	—	—	—	—	—	—	—	—
いわき	—	—	—	—	—	—	—	—	1	150.00	1	150.00	1	150.00

(資料) 森林計画課

# III 森林整備

## A 種苗

### 1 県営採穂園、採種園状況

(単位:ha)

地域区分	圃場名	面積	左の内訳						
			採種園		採穂園		その他		
			樹種	面積	樹種	面積	遺伝資源保存園	その他	
		樹種	面積	樹種	面積	樹種	面積	面積	面積
浜通り	新地圃場	4.75	アカマツ	0.70	スギ	0.48	広葉樹	1.25	2.32
	小計	4.75		0.70		0.48		1.25	2.32
中通り	林業研究センター	5.19	スギ (ミニチュア)	0.45	スギ	0.16	スギ	2.25	0.23
			クロマツ	1.35			ヒノキ	0.10	
	大信圃場	16.56	スギ	5.29			アカマツ	0.25	
			ヒノキ	5.51			クロマツ	0.40	
小計	21.75		12.60		0.16		5.31	3.68	
会津地方	熱塩圃場	2.85	スギ	2.48					0.37
	会津圃場	18.25	スギ	3.57	スギ	1.79	スギ	7.49	5.40
	小計	21.10		6.05		1.79		7.49	5.77
合 計			スギ	11.79	スギ	2.43	スギ	12.05	
			ヒノキ	5.51			ヒノキ	0.10	
			クロマツ	1.35			アカマツ	0.25	
			アカマツ	0.70			クロマツ	0.40	
							広葉樹	1.25	
		47.60	計	19.35	計	2.43	計	14.05	11.77

(資料) 森林整備課

### 2 民営母樹(母樹林)面積・本数

年度	総数		スギ		ヒノキ		アカマツ		クロマツ	
	面積	本数	面積	本数	面積	本数	面積	本数	面積	本数
46	101.72	71,448	73.10	53,521	4.79	5,145	23.15	11,919	0.68	863
47	41.22	30,090	34.46	26,884	0.77	860	5.99	2,346	-	-
48	40.96	35,681	34.37	31,036	-	-	6.59	4,645	-	-
49	6.61	6,583	6.61	6,583	-	-	-	-	-	-
計	190.51	143,802	148.54	118,024	5.56	6,005	35.73	18,910	0.68	863
解除	188.38	141,926	148.54	118,024	3.73	4,270	35.73	18,910	0.38	722
現在計	2.13	1,876	0.00	0	1.83	1,735	0.00	0	0.30	141

#### 母樹林の一覧

ヒノキ(いわき市旅人) 1.50ha

ヒノキ(いわき市常磐) 0.33ha

クロマツ(いわき市平藤間) 0.30ha

(資料) 森林整備課

### 3 民営林業用種子採種実績

(単位：kg)

年 度 農 林 事 務 所	総数		スギ		ヒノキ		アカマツ		クロマツ		カラマツ	
29	54.8		38.6		3.0		—		13.2		—	
30	37.6		33.1		3.0		—		1.5		—	
令和元年度	49.1		40.3(15.3)		3.5		—		5.3		—	
2	45.2		43.6(20.5)		0.6		—		1.0		—	
3	28.5		22.1(11.0)		0.3		—		6.1		—	
県 北	—		—		—		—		—		—	
県 中	—		—		—		—		—		—	
県 南	0.3		—		0.3		—		—		—	
会 津	11.1		11.1		—		—		—		—	
南 会 津	—		—		—		—		—		—	
相 双	—		—		—		—		—		—	
い わ き	—		—		—		—		—		—	
林業研究センター	17.1		11.0(11.0)		—		—		6.1		—	

(資料) 森林整備課

(注) ( ) 内はうち数で花粉症対策に資する品種

### 4 民営苗木養成実績

(単位：千本)

年 度 農 林 事 務 所	総数		スギ		ヒノキ		アカマツ		クロマツ		カラマツ	
	幼 苗	山 行 苗	幼 苗	山 行 苗	幼 苗	山 行 苗	幼 苗	山 行 苗	幼 苗	山 行 苗	幼 苗	山 行 苗
29	2,798	1,906	1,473	882	256	170	—	—	888	854	181	—
30	2,618	2,650	1,414	1,120	199	189	65	47	865	1,205	150	158
令和元年度	2,470	2,328	1,524	1,217	93	60	20	32	600	883	233	136
2	2,188	2,434	1,739	1,342	101	100	40	7	10	849	298	136
3	2,195	2,131	1,769	1,828	115	115	29	20	17	50	265	118
県 北	123	40	101	4	10	8	—	—	12	28	—	—
県 中	30	48	25	39	5	9	—	—	—	—	—	—
県 南	62	155	57	133	—	—	—	—	5	22	—	—
会 津	230	204	230	204	—	—	—	—	—	—	—	—
南 会 津	265	118	—	—	—	—	—	—	—	—	265	118
相 双	1,465	1,538	1,336	1,420	100	98	29	20	—	—	—	—
い わ き	20	28	20	28	—	—	—	—	—	—	—	—

(資料) 森林整備課

(注) 幼苗は1年生苗の数量を計上している。



## 5 苗木県外移出入状況

(単位：千本)

年 度	総 数	総 数		ス ギ		ヒ ノ キ		ア カ マ ツ		ク ロ マ ツ		カ ラ マ ツ	
		移入	移出	移入	移出	移入	移出	移入	移出	移入	移出	移入	移出
平成29年度	床替苗	—	—	—	—	—	—	—	—	—	—	—	—
	山行苗	36	—	32	—	4	—	—	—	—	—	—	—
30	床替苗	—	—	—	—	—	—	—	—	—	—	—	—
	山行苗	10	—	10	—	—	—	—	—	—	—	—	—
令和元年度	床替苗	—	—	—	—	—	—	—	—	—	—	—	—
	山行苗	12	—	10	—	2	—	—	—	—	—	—	—
2	床替苗	—	—	—	—	—	—	—	—	—	—	—	—
	山行苗	—	—	—	—	—	—	—	—	—	—	—	—
3	床替苗	—	—	—	—	—	—	—	—	—	—	—	—
	山行苗	—	—	3	—	1	—	—	—	—	—	—	—

(資料) 森林整備課

## B 森林整備

### 1 民有林事業主体別、資金別造林実績

(単位:ha)

年 度 (農林事務所) 市町村	総数	県	公社	森林整備 センター (旧公園)	市 町 村 ・ 財 産 区					一 般					林構 事業等	保安林改 良等
					総数	補助	融資	県単 補助	自力	総数	補助	融資	県単 補助	自力		
平成28年度	352.94	—	—	42.85	112.77	107.02	—	—	5.75	175.94	172.32	—	—	3.62	—	21.38
29	303.22	—	—	15.00	89.38	85.37	—	—	4.01	160.75	158.23	—	—	2.52	—	38.09
30	325.55	—	—	24.00	70.78	62.84	—	—	7.94	150.84	149.36	—	—	1.48	—	79.93
令和元年度	303.00	—	—	34.00	104.59	93.27	—	—	11.32	107.25	100.73	—	—	6.52	—	57.16
2年度	230.85	—	—	39.30	60.55	52.29	—	—	8.26	68.90	48.51	—	—	20.39	—	62.10
3年度	253.94	—	—	31.90	48.11	46.79	—	—	1.32	134.38	112.54	—	—	21.84	—	39.55
((県 北))	54.17	—	—	26.00	18.23	18.23	—	—	—	8.05	6.55	—	—	1.50	—	1.89
福島市	38.73	—	—	19.00	18.23	18.23	—	—	—	1.50	—	—	—	1.50	—	—
二本松市	1.89	—	—	—	—	—	—	—	—	—	—	—	—	—	—	1.89
伊達市	7.00	—	—	7.00	—	—	—	—	—	—	—	—	—	—	—	—
本宮市	2.76	—	—	—	—	—	—	—	2.76	2.76	—	—	—	—	—	—
桑折町	—	—	—	—	—	—	—	—	—	—	—	—	—	—	—	—
国見町	—	—	—	—	—	—	—	—	—	—	—	—	—	—	—	—
川俣町	—	—	—	—	—	—	—	—	—	—	—	—	—	—	—	—
大玉村	3.79	—	—	—	—	—	—	—	3.79	3.79	—	—	—	—	—	—
((県 中))	87.30	—	—	3.45	26.56	26.56	—	—	—	57.29	48.89	—	—	8.40	—	—
郡山市	6.42	—	—	3.45	—	—	—	—	—	2.97	—	—	—	2.97	—	—
須賀川市	6.06	—	—	—	—	—	—	—	—	6.06	6.06	—	—	—	—	—
田村市	65.54	—	—	—	23.98	23.98	—	—	—	41.56	36.13	—	—	5.43	—	—
鏡石町	—	—	—	—	—	—	—	—	—	—	—	—	—	—	—	—
天栄村	—	—	—	—	—	—	—	—	—	—	—	—	—	—	—	—
石川町	4.02	—	—	—	2.25	2.25	—	—	—	1.77	1.77	—	—	—	—	—
玉川村	0.33	—	—	—	0.33	0.33	—	—	—	—	—	—	—	—	—	—
平田村	—	—	—	—	—	—	—	—	—	—	—	—	—	—	—	—
浅川町	—	—	—	—	—	—	—	—	—	—	—	—	—	—	—	—
古殿町	1.54	—	—	—	—	—	—	—	—	1.54	1.54	—	—	—	—	—
三春町	1.22	—	—	—	—	—	—	—	—	1.22	1.22	—	—	—	—	—
小野町	2.17	—	—	—	—	—	—	—	—	2.17	2.17	—	—	—	—	—
((県 南))	11.39	—	—	—	—	—	—	—	—	11.39	9.72	—	—	1.67	—	—
白河市	—	—	—	—	—	—	—	—	—	—	—	—	—	—	—	—
西郷村	—	—	—	—	—	—	—	—	—	—	—	—	—	—	—	—
泉崎村	—	—	—	—	—	—	—	—	—	—	—	—	—	—	—	—
中島村	—	—	—	—	—	—	—	—	—	—	—	—	—	—	—	—
矢吹町	—	—	—	—	—	—	—	—	—	—	—	—	—	—	—	—
棚倉町	1.67	—	—	—	—	—	—	—	—	1.67	—	—	—	1.67	—	—
矢祭町	0.41	—	—	—	—	—	—	—	—	0.41	0.41	—	—	—	—	—
塙 町	9.21	—	—	—	—	—	—	—	—	9.21	9.21	—	—	—	—	—
鮫川村	0.10	—	—	—	—	—	—	—	—	0.10	0.10	—	—	—	—	—

(単位:ha)

年 度 (農林事務所) 市町村	総数	県	公社	森林整備 センター (旧公園)	市 町 村 ・ 財 産 区					一 般					林構 事業等	保安林改 良等
					総数	補助	融資	県単 補助	自力	総数	補助	融資	県単 補助	自力		
((会津))	41.86	—	—	—	0.32	—	—	—	0.32	41.54	37.85	—	—	3.69	—	—
会津若松市	—	—	—	—	—	—	—	—	—	—	—	—	—	—	—	—
喜多方市	1.34	—	—	—	0.32	—	—	—	0.32	1.02	—	—	—	1.02	—	—
北塩原村	—	—	—	—	—	—	—	—	—	—	—	—	—	—	—	—
西会津町	37.57	—	—	—	—	—	—	—	—	37.57	37.57	—	—	—	—	—
磐梯町	—	—	—	—	—	—	—	—	—	—	—	—	—	—	—	—
猪苗代町	2.95	—	—	—	—	—	—	—	—	2.95	0.28	—	—	2.67	—	—
会津坂下町	—	—	—	—	—	—	—	—	—	—	—	—	—	—	—	—
湯川村	—	—	—	—	—	—	—	—	—	—	—	—	—	—	—	—
柳津町	—	—	—	—	—	—	—	—	—	—	—	—	—	—	—	—
三島町	—	—	—	—	—	—	—	—	—	—	—	—	—	—	—	—
金山町	—	—	—	—	—	—	—	—	—	—	—	—	—	—	—	—
昭和村	—	—	—	—	—	—	—	—	—	—	—	—	—	—	—	—
会津美里町	—	—	—	—	—	—	—	—	—	—	—	—	—	—	—	—
((南会津))	3.00	—	—	—	3.00	2.00	—	—	1.00	—	—	—	—	—	—	—
下郷町	—	—	—	—	—	—	—	—	—	—	—	—	—	—	—	—
桧枝岐村	—	—	—	—	—	—	—	—	—	—	—	—	—	—	—	—
只見町	—	—	—	—	—	—	—	—	—	—	—	—	—	—	—	—
南会津町	3.00	—	—	—	3.00	2.00	—	—	1.00	—	—	—	—	—	—	—
((相 双))	37.42	—	—	—	—	—	—	—	—	0.08	—	—	—	0.08	—	37.34
相馬市	4.26	—	—	—	—	—	—	—	—	—	—	—	—	—	—	4.26
南相馬市	20.99	—	—	—	—	—	—	—	—	—	—	—	—	—	—	20.99
新地町	—	—	—	—	—	—	—	—	—	—	—	—	—	—	—	—
飯館村	—	—	—	—	—	—	—	—	—	—	—	—	—	—	—	—
広野町	—	—	—	—	—	—	—	—	—	—	—	—	—	—	—	—
楢葉町	—	—	—	—	—	—	—	—	—	—	—	—	—	—	—	—
富岡町	0.83	—	—	—	—	—	—	—	—	0.08	—	—	—	0.08	—	0.75
川内村	—	—	—	—	—	—	—	—	—	—	—	—	—	—	—	—
大熊町	—	—	—	—	—	—	—	—	—	—	—	—	—	—	—	—
双葉町	2.89	—	—	—	—	—	—	—	—	—	—	—	—	—	—	2.89
浪江町	8.45	—	—	—	—	—	—	—	—	—	—	—	—	—	—	8.45
葛尾村	—	—	—	—	—	—	—	—	—	—	—	—	—	—	—	—
((いわき))	18.80	—	—	2.45	—	—	—	—	—	16.03	9.53	—	—	6.50	—	0.32
いわき市	18.80	—	—	2.45	—	—	—	—	—	16.03	9.53	—	—	6.50	—	0.32

(資料) 森林整備課

(注) 本表は、育成単層林整備:人工造林、改良一樹下植栽、育成複層林整備:樹下植栽等、改良一樹下植栽、長期育成循環整備:樹下植栽等の計である。





### 3 県行造林の状況(県行部分林を含む)

年度 (農林事務所) 市町村	契約面積		樹				種				土地				所有		形態	
	施業地	除地	針葉		樹		広葉樹	国有	市町村 所有	財産区 所有	共有	個人所有	法人所有	面積:ha)				
			計	スギ	アカマツ	カラマツ									ヒノキ			
平成27年度	8,051.51	7,752.32	299.19	7,433.84	2,669.92	3,051.45	386.20	1,326.27	318.48	482.62	1,180.29	1,050.06	3,550.86	1,509.62	278.06			
28	8,030.29	7,731.10	299.19	7,412.62	2,652.27	3,051.45	386.20	1,326.27	318.48	482.62	1,176.32	1,049.10	3,550.86	1,509.62	278.06			
29	7,992.07	7,692.88	299.19	7,374.40	2,624.73	3,045.13	386.20	1,318.34	318.48	482.62	1,172.35	1,049.10	3,525.23	1,506.65	256.12			
30	7,977.99	7,678.80	299.19	7,360.40	2,621.46	3,034.99	386.20	1,317.75	318.40	482.62	1,172.35	1,048.44	3,514.46	1,504.00	256.12			
令和元年度	7,970.91	7,671.72	299.19	7,353.32	2,622.78	3,026.65	386.20	1,317.69	318.40	482.63	1,172.35	1,048.44	3,504.55	1,503.35	259.60			
2	7,907.42	7,608.23	299.19	7,289.86	2,587.31	3,016.18	386.13	1,300.24	318.37	482.63	1,239.76	1,003.38	3,216.60	1,471.39	493.66			
3	7,889.95	7,590.76	299.19	7,272.39	2,572.33	3,014.08	385.91	1,300.07	318.37	482.63	1,237.86	1,002.48	3,203.83	1,469.49	493.66			
((県北))	1,470.79	1,437.94	32.85	1,413.48	321.59	970.53	14.29	107.07	24.46	112.97	81.45	230.76	469.10	267.95	308.56			
福島市	115.48	110.66	4.82	102.27	24.89	66.26	11.12	-	8.39	-	17.44	31.23	61.58	5.23	-			
(福島)	(99.71)	(95.14)	(4.57)	(86.75)	(24.89)	(50.74)	(11.12)	-	(8.39)	-	(17.44)	(15.46)	(61.58)	(5.23)	-			
(飯野)	(15.77)	(15.52)	(0.25)	(15.52)	-	(15.52)	-	-	-	-	-	(15.77)	-	-	-			
二本松市	538.23	535.93	2.30	530.02	118.27	373.42	0.42	37.91	5.91	61.48	-	33.59	119.00	67.86	256.30			
(二本松)	(76.52)	(76.52)	-	(76.52)	(1.30)	(74.43)	-	(0.79)	-	(61.48)	-	-	(10.95)	(4.09)	-			
(安達)	(262.12)	(260.47)	(1.65)	(256.85)	(45.60)	(199.17)	-	(12.08)	(3.62)	-	-	-	(5.82)	-	(256.30)			
(東和)	(199.59)	(198.94)	(0.65)	(196.65)	(71.37)	(99.82)	(0.42)	(25.04)	(2.29)	-	-	(33.59)	(102.23)	(63.77)	-			
伊達市	274.96	272.12	2.84	269.72	68.89	168.79	-	32.04	2.40	-	51.09	8.06	125.08	90.73	-			
(梁川)	(93.51)	(92.23)	(1.28)	(89.83)	(9.58)	(68.66)	-	(11.59)	(2.40)	-	(51.09)	-	(22.86)	(19.56)	-			
(保原)	(8.06)	(8.06)	-	(8.06)	(2.05)	(1.60)	-	(4.41)	-	-	-	(8.06)	-	-	-			
(霊山)	(52.84)	(52.72)	(0.12)	(52.72)	(15.95)	(32.88)	-	(3.89)	-	-	-	-	(25.56)	(27.28)	-			
(月館)	(120.55)	(119.11)	(1.44)	(119.11)	(41.31)	(65.65)	-	(12.15)	-	-	-	-	(76.66)	(43.89)	-			
本宮市	114.69	114.04	0.65	114.04	20.22	79.29	0.50	14.03	-	-	-	-	59.29	17.83	37.57			
(本宮)	(66.19)	(65.65)	(0.54)	(65.65)	(8.11)	(51.73)	(0.50)	(5.31)	-	-	-	-	(28.62)	-	(37.57)			
(白沢)	(48.50)	(48.39)	(0.11)	(48.39)	(12.11)	(27.56)	-	(8.72)	-	-	-	-	(30.67)	(17.83)	-			
桑折町	36.98	35.36	1.62	32.93	18.13	5.52	0.55	8.73	2.43	-	4.11	5.97	18.49	8.41	-			
国見町	118.76	117.70	1.06	117.47	45.59	68.79	-	3.09	0.23	-	8.81	35.56	60.43	13.96	-			
川俣町	46.10	27.07	19.03	27.07	9.17	17.20	0.70	-	-	-	-	12.16	-	33.94	-			
大玉村	225.59	225.06	0.53	219.96	16.43	191.26	1.00	11.27	5.10	51.49	-	104.19	25.23	29.99	14.69			

(単位 面積:ha)

年度 (農林事務所) 市町村	契約面積		樹種				土地				所有形態			
	施業地	除地	針葉樹		広葉樹	国有	市町村所有	財産区所有	共有	個人所有	法人所有			
			計	スギ								アカマツ	カラマツ	ヒノキ
((県中))	1,029.46	23.11	990.42	377.16	433.73	79.34	100.20	15.93	53.36	52.22	209.70	475.48	221.72	16.98
郡山市	209.03	4.18	202.72	37.16	106.12	59.44	-	2.13	53.36	-	155.67	-	-	-
須賀川市	274.80	7.24	255.46	77.79	164.34	2.10	11.23	12.10	-	3.06	29.16	240.95	1.63	-
(須賀川)	(24.99)	(0.10)	(24.89)	(14.95)	(8.40)	-	(1.54)	-	-	-	(17.45)	(7.54)	-	-
(長沼)	(53.34)	(0.41)	(51.87)	(8.72)	(41.34)	(0.45)	(1.36)	(1.06)	-	(3.06)	(11.71)	(36.94)	(1.63)	-
(岩瀬)	(196.47)	(6.73)	(178.70)	(54.12)	(114.60)	(1.65)	(8.33)	(11.04)	-	-	-	(196.47)	-	-
田村市	179.94	2.69	177.25	92.20	32.99	10.87	41.20	-	-	11.00	-	66.51	90.45	11.98
(滝根)	(30.87)	-	(30.87)	(16.42)	(3.07)	(6.32)	(5.06)	-	-	(11.00)	-	(3.50)	(16.37)	-
(大越)	(29.36)	(0.16)	(29.20)	(15.40)	(3.52)	-	(10.28)	-	-	-	-	(17.20)	(12.16)	-
(常葉)	(70.72)	(0.21)	(70.51)	(39.15)	(14.65)	(2.00)	(14.71)	-	-	-	-	(21.80)	(39.82)	(9.10)
(船引)	(48.99)	(2.32)	(46.67)	(21.23)	(11.75)	(2.55)	(11.15)	-	-	-	-	(24.01)	(22.10)	(2.88)
天栄村	25.72	-	25.72	-	25.72	-	-	-	-	-	-	25.72	-	-
石川町	99.61	0.48	98.63	42.56	52.60	1.09	2.38	0.50	-	-	-	64.60	30.01	5.00
平田村	25.65	0.59	25.06	9.19	12.35	-	3.52	-	-	-	-	-	25.65	-
浅川町	4.65	-	4.65	3.24	-	-	1.41	-	-	-	-	2.47	2.18	-
古殿町	30.94	0.76	30.18	23.22	6.96	-	-	-	-	-	24.87	6.07	-	-
小野町	179.12	7.17	170.75	91.80	32.65	5.84	40.46	1.20	-	38.16	-	69.16	71.80	-
((県南))	521.72	8.28	513.23	217.01	77.28	2.72	216.22	0.21	49.93	50.91	-	266.39	152.48	2.01
白河市	55.61	1.28	54.33	21.82	10.51	2.58	19.42	-	-	21.81	-	21.77	10.02	2.01
(白河)	(26.70)	(0.28)	(26.42)	(8.00)	-	-	(18.42)	-	-	-	-	(21.77)	(2.92)	(2.01)
(表郷)	(21.81)	(1.00)	(20.81)	(9.81)	(8.42)	(2.58)	-	-	-	(21.81)	-	-	-	-
(大信)	(7.10)	-	(7.10)	(4.01)	(2.09)	-	(1.00)	-	-	-	-	-	(7.10)	-
西郷村	31.37	1.43	29.94	7.52	-	-	22.42	-	-	10.07	-	-	21.30	-
泉崎村	19.03	-	19.03	2.61	7.59	-	8.83	-	-	19.03	-	-	-	-
棚倉町	122.69	0.54	122.15	50.50	0.95	-	70.70	-	49.93	-	-	59.47	13.29	-
矢祭町	95.42	0.82	94.44	37.99	16.06	-	40.39	0.16	-	-	-	87.80	7.62	-
塙町	91.07	2.52	88.55	54.01	11.24	-	23.30	-	-	-	-	26.88	64.19	-
鮫川村	106.53	1.69	104.84	42.56	30.93	0.14	31.16	0.05	-	-	-	70.47	36.06	-

(単位 面積:ha)

年度 (農林事務所) 市町村	契約面積		除地		樹種						土地所有形態			
	施業地	除地	針葉樹			広葉樹			市町村所有	財産区所有	共有	個人所有	法人所有	
			計	スギ	アカマツ	カラマツ	ヒノキ	広葉樹						
(会津)	497.90	26.04	353.99	249.62	47.89	56.48	-	117.87	46.74	125.00	21.23	229.83	70.50	4.60
会津若松市	5.58	-	5.58	3.40	-	2.18	-	-	5.58	-	-	-	-	-
喜多方市	51.18	4.17	20.82	19.12	1.70	-	26.19	-	-	-	-	33.89	17.29	-
(喜多方)	(5.88)	(0.60)	(0.60)	(0.60)	-	-	(4.68)	-	-	-	-	(5.88)	-	-
(熱塩加納)	(2.22)	(0.38)	(1.84)	(1.84)	-	-	-	-	-	-	-	(2.22)	-	-
(山都)	(29.80)	(3.19)	(11.71)	(11.71)	-	-	(14.90)	-	-	-	-	(25.79)	(4.01)	-
(高郷)	(13.28)	-	(6.67)	(4.97)	(1.70)	-	(6.61)	-	-	-	-	-	(13.28)	-
北塩原村	4.60	-	4.30	-	-	4.30	0.30	-	-	-	-	-	-	4.60
西会津町	55.83	8.31	47.00	23.54	23.46	-	0.52	-	-	-	-	55.83	-	-
猪苗代町	29.28	0.26	23.14	7.72	6.13	9.29	5.88	-	-	16.57	-	12.71	-	-
会津坂下町	33.81	0.01	33.80	24.49	9.31	-	-	-	-	-	-	17.53	16.28	-
柳津町	23.23	0.06	19.72	18.21	0.81	0.70	3.45	-	-	22.05	-	1.18	-	-
三島町	22.61	0.48	10.27	8.99	1.28	-	11.86	-	-	-	-	16.00	6.61	-
金山町	145.24	12.50	83.92	65.01	1.13	17.78	-	48.82	41.16	93.25	-	-	10.83	-
会津美里町	126.54	0.25	105.44	79.14	4.07	22.23	-	20.85	-	9.70	4.66	92.69	19.49	-
(会津高田)	(64.40)	(0.24)	(58.79)	(40.35)	(2.13)	(16.31)	-	(5.37)	-	-	(4.66)	(59.74)	-	-
(新鶴)	(62.14)	(0.01)	(46.65)	(38.79)	(1.94)	(5.92)	-	(15.48)	-	(9.70)	-	(32.95)	(19.49)	-
(南会津)	370.87	0.76	217.49	53.37	41.91	121.66	0.55	152.62	-	118.54	30.11	134.67	60.18	27.37
下郷町	16.66	-	16.20	4.95	0.30	10.95	-	0.46	-	3.31	-	9.35	4.00	-
只見町	28.03	-	11.16	2.06	-	9.10	-	16.87	-	28.03	-	-	-	-
南会津町	326.18	0.76	190.13	46.36	41.61	101.61	0.55	135.29	-	87.20	30.11	125.32	56.18	27.37
(田島)	(232.41)	(0.76)	(143.77)	(32.18)	(30.67)	(80.37)	(0.55)	(87.88)	-	(82.19)	(30.11)	(49.25)	(43.49)	(27.37)
(館岩)	(6.30)	-	(5.01)	(2.20)	-	(2.81)	-	(1.29)	-	-	-	-	(6.30)	-
(伊南)	(43.91)	-	(27.12)	(6.39)	(10.94)	(9.79)	-	(16.79)	-	(5.01)	-	(38.90)	-	-
(南郷)	(43.56)	-	(14.23)	(5.59)	-	(8.64)	-	(29.33)	-	-	-	(37.17)	(6.39)	-



(単位 面積:ha)

年度 (農林事務所) 市町村	契約面積		種				土地				所有		形態			
	施業地	除地	樹				国有	市町村 所有	財産区 所有	共有	個人所有	法人所有	態			
			計	スギ	アカマツ	カラマツ							ヒノキ	広葉樹	個人所有	法人所有
((相 双))	2,526.81	2,363.53	163.28	2,360.67	656.07	1,012.37	89.94	602.30	2.86	219.63	779.88	7.70	851.28	540.97	127.35	
相馬市	295.84	289.78	6.06	288.08	123.32	81.39	-	83.37	1.70	-	25.51	-	180.34	76.66	13.33	
南相馬市	633.68	607.00	26.68	605.84	220.92	243.23	0.50	141.19	1.16	137.41	-	-	268.45	206.37	21.45	
(原町)	(195.25)	(189.64)	(5.61)	(189.64)	(56.36)	(84.75)	-	(48.53)	-	(130.86)	-	-	(36.09)	(28.30)	-	
(鹿島)	(374.10)	(355.95)	(18.15)	(354.79)	(135.49)	(135.53)	(0.50)	(83.27)	(1.16)	-	-	-	(207.79)	(144.86)	(21.45)	
(小高)	(64.33)	(61.41)	(2.92)	(61.41)	(29.07)	(22.95)	-	(9.39)	-	(6.55)	-	-	(24.57)	(33.21)	-	
新地町	96.18	88.36	7.82	88.36	38.26	9.45	0.80	39.85	-	-	53.90	-	42.28	-	-	
飯館村	35.04	34.11	0.93	34.11	14.52	2.12	-	17.47	-	23.31	-	-	-	11.73	-	
広野町	17.80	17.69	0.11	17.69	4.50	6.45	-	6.74	-	-	-	-	17.80	-	-	
檜葉町	19.70	19.53	0.17	19.53	5.27	5.03	-	9.23	-	-	1.27	-	0.72	17.71	-	
富岡町	106.73	99.38	7.35	99.38	40.84	18.83	-	39.71	-	-	-	-	73.47	33.26	-	
川内村	868.16	803.09	65.07	803.09	91.81	466.73	88.49	156.06	-	58.91	666.12	-	36.00	14.56	92.57	
大熊町	89.07	65.42	23.65	65.42	20.65	3.87	-	40.90	-	-	25.40	-	45.90	17.77	-	
葛尾村	187.35	179.55	7.80	179.55	43.20	127.58	0.15	8.63	-	-	7.68	-	99.53	80.14	-	
浪江町	94.24	87.90	6.34	87.90	28.36	26.85	-	32.69	-	-	-	7.70	40.96	45.58	-	
双葉町	83.02	71.72	11.30	71.72	24.42	20.84	-	26.46	-	-	-	-	45.83	37.19	-	
((いわき))	1,472.40	1,427.53	44.87	1,423.11	697.52	430.37	21.48	273.74	4.42	-	29.86	502.98	777.08	155.69	6.79	
いわき市	1,472.40	1,427.53	44.87	1,423.11	697.52	430.37	21.48	273.74	4.42	-	29.86	502.98	777.08	155.69	6.79	

(資料) 林業振興課

令和4年3月31日現在

#### 4 水源林の状況

(農林事務所) 市町村	契約 面積	樹種						土地所有者形態				(単位 面積:ha)		
		樹		葉		樹		市町村 所有	財産区 所有	共有	個人所有		法人所有	
		針		アカマツ		カラマツ								ヒノキ
		計	スギ	アカマツ	カラマツ	ヒノキ								
県総計	888.28	658.08	254.47	126.69	275.58	1.34	230.20	361.51	185.49	273.47	20.86	46.95		
((県北))	123.36	116.34	42.96	70.38	3.00	-	7.02	16.29	102.68	4.39	-	-		
福島市	-	-	-	-	-	-	-	-	-	-	-	-		
伊達市	27.89	20.87	20.87	-	-	-	7.02	-	23.50	4.39	-	-		
(霊山)	(23.50)	(17.82)	(17.82)	-	-	-	(5.68)	-	(23.50)	-	-	-		
(月館)	(4.39)	(3.05)	(3.05)	-	-	-	(1.34)	-	-	(4.39)	-	-		
桑折町	40.92	40.92	19.09	18.83	3.00	-	-	16.29	24.63	-	-	-		
大玉村	54.55	54.55	3.00	51.55	-	-	-	-	54.55	-	-	-		
((県中))	58.93	41.76	14.00	26.76	1.00	-	17.17	29.75	-	29.18	-	-		
郡山市	29.18	26.76	-	26.76	-	-	2.42	-	-	29.18	-	-		
須賀川市	29.75	15.00	14.00	-	1.00	-	14.75	29.75	-	-	-	-		
(長沼)	(29.75)	(15.00)	(14.00)	-	(1.00)	-	(14.75)	(29.75)	-	-	-	-		
((県南))	73.51	73.51	56.27	12.44	3.46	1.34	-	45.47	-	24.07	3.97	-		
白河市	8.66	8.66	7.32	-	-	1.34	-	-	-	4.69	3.97	-		
(表郷)	(8.66)	(8.66)	(7.32)	-	-	(1.34)	-	-	-	(4.69)	(3.97)	-		
西郷村	45.47	45.47	29.57	12.44	3.46	-	-	45.47	-	-	-	-		
棚倉町	19.38	19.38	19.38	-	-	-	-	-	-	19.38	-	-		
((会津))	178.30	147.50	68.14	-	79.36	-	30.80	62.15	21.32	56.39	7.34	31.10		
会津若松市	11.21	11.21	9.80	-	1.41	-	-	-	-	11.21	-	-		
喜多方市	9.85	9.85	9.85	-	-	-	-	-	-	9.85	-	-		
(熱塩加納)	(9.85)	(9.85)	(9.85)	-	-	-	-	-	-	(9.85)	-	-		
北塩原村	-	-	-	-	-	-	-	-	-	-	-	-		
磐梯町	55.09	52.83	1.98	-	50.85	-	2.26	28.95	-	-	-	26.14		

(農林事務所) 市町村	契約面積		樹				種				土地所有者形態				(単位 面積:ha)
	計	スギ	葉		樹		広葉樹	市町村 所有	財産区 所有	共有	個人所有	法人所有			
			アカマツ	カラマツ	ヒノキ										
			アカマツ	カラマツ	ヒノキ										
猪苗代町	21.32	-	-	-	21.32	-	-	-	21.32	-	-	-	-	-	
柳津町	47.48	30.68	-	-	4.65	-	12.15	13.76	-	28.76	4.96	-	-	-	
三島町	3.06	3.06	-	-	-	-	-	-	-	3.06	-	-	-	-	
金山町	5.89	0.39	-	-	0.58	-	4.92	-	-	3.51	2.38	-	-	-	
会津美里町	24.40	12.38	-	-	0.55	-	11.47	19.44	-	-	-	-	-	4.96	
(会津高田)	(24.40)	(12.38)	-	-	(0.55)	-	(11.47)	(19.44)	-	-	-	-	-	(4.96)	
(南会津))	436.29	61.32	13.26	188.76	-	-	172.95	207.85	61.49	151.10	-	-	-	15.85	
下郷町	44.28	5.13	0.12	25.23	-	-	13.80	44.28	-	-	-	-	-	-	
只見町	44.91	12.06	-	3.57	-	-	29.28	44.91	-	-	-	-	-	-	
南会津町	347.10	44.13	13.14	159.96	-	-	129.87	118.66	61.49	151.10	-	-	-	15.85	
(田島)	(206.25)	(34.00)	(13.14)	(73.81)	-	-	(85.30)	(5.60)	(61.49)	(123.31)	-	-	-	(15.85)	
(館岩)	(55.42)	-	-	(55.42)	-	-	-	(29.63)	-	(25.79)	-	-	-	-	
(伊南)	(83.43)	(8.13)	-	(30.73)	-	-	(44.57)	(83.43)	-	-	-	-	-	-	
(南郷)	(2.00)	(2.00)	-	-	-	-	-	-	-	(2.00)	-	-	-	-	
(相双))	3.58	2.82	-	-	-	-	0.76	-	-	-	3.58	-	-	-	
相馬市	3.58	2.82	-	-	-	-	0.76	-	-	-	3.58	-	-	-	
((いわき))	14.31	8.96	3.85	-	-	-	1.50	-	-	8.34	5.97	-	-	-	
いわき市	14.31	8.96	3.85	-	-	-	1.50	-	-	8.34	5.97	-	-	-	

令和4年3月31日現在

(資料) 林業振興課

## 5 公社造林実績状況

(単位 面積:ha)

年度 (農林事務所) 市町村	契約面積			樹種別						施業年度					土地所有形態				
	面積	施業地	未施業地	針葉樹				広葉樹	29	30	元	2	3	市町村	財産区	共有	個人	会社 その他	
				計	スギ	アカマツ	カラマツ												ヒノキ
平成29年度	17,818	15,000	2,818	14,997	10,657	3,008	700	632	3	-	-	-	-	1,239	3,704	6,230	4,389	2,257	
30	17,815	14,999	2,816	14,996	10,657	3,008	700	632	3	-	-	-	-	1,260	3,683	6,222	4,410	2,240	
令和元年度	17,805	14,995	2,810	14,992	10,652	3,008	700	632	3	-	-	-	-	1,260	3,683	6,204	4,413	2,245	
2	17,796	14,987	2,810	14,984	10,650	3,001	700	632	3	-	-	-	-	1,260	3,682	6,201	4,413	2,241	
3	17,788	14,978	2,809	14,975	10,643	3,000	700	632	3	-	-	-	-	1,260	3,680	6,201	4,406	2,241	
《(県北)》	1,706	1,596	109	1,596	625	727	6	239	-	-	-	-	-	45	127	266	821	447	
福島市	618	544	74	544	234	234	6	71	-	-	-	-	-	-	-	108	315	195	
二本松市	249	244	5	244	79	143	-	21	-	-	-	-	-	-	34	61	154	-	
伊達市	399	389	10	389	154	176	-	59	-	-	-	-	-	-	-	29	153	216	
本宮市	-	-	-	-	-	-	-	-	-	-	-	-	-	-	-	-	-	-	
桑折町	-	-	-	-	-	-	-	-	-	-	-	-	-	-	-	-	-	-	
国見町	-	-	-	-	-	-	-	-	-	-	-	-	-	-	-	-	-	-	
川俣町	440	419	20	419	158	174	-	88	-	-	-	-	-	45	92	67	199	36	
大玉村	-	-	-	-	-	-	-	-	-	-	-	-	-	-	-	-	-	-	
《(県中)》	2,332	2,216	116	2,216	1,024	947	90	154	-	-	-	-	-	17	1,185	332	476	322	
郡山市	1,702	1,598	104	1,598	641	809	87	61	-	-	-	-	-	-	1,165	135	134	269	
須賀川市	63	60	4	60	50	1	1	8	-	-	-	-	-	-	-	40	16	7	
田村市	369	363	6	363	211	90	1	60	-	-	-	-	-	17	-	115	201	35	
鏡石町	-	-	-	-	-	-	-	-	-	-	-	-	-	-	-	-	-	-	
天栄村	91	91	0	91	37	47	-	7	-	-	-	-	-	-	21	33	30	7	
石川町	-	-	-	-	-	-	-	-	-	-	-	-	-	-	-	-	-	-	
玉川村	-	-	-	-	-	-	-	-	-	-	-	-	-	-	-	-	-	-	
平田村	4	4	-	4	4	-	-	0	-	-	-	-	-	-	-	-	4	-	
浅川町	-	-	-	-	-	-	-	-	-	-	-	-	-	-	-	-	-	-	
古殿町	30	28	2	28	24	-	-	4	-	-	-	-	-	-	-	8	22	-	
三春町	-	-	-	-	-	-	-	-	-	-	-	-	-	-	-	-	-	-	
小野町	72	72	0	72	57	-	1	14	-	-	-	-	-	-	-	-	69	4	
《(県南)》	85	81	4	81	15	-	-	66	-	-	-	-	-	-	-	21	64	-	
白河市	-	-	-	-	-	-	-	-	-	-	-	-	-	-	-	-	-	-	
西郷村	-	-	-	-	-	-	-	-	-	-	-	-	-	-	-	-	-	-	
泉崎村	-	-	-	-	-	-	-	-	-	-	-	-	-	-	-	-	-	-	
中島村	-	-	-	-	-	-	-	-	-	-	-	-	-	-	-	-	-	-	
矢吹町	-	-	-	-	-	-	-	-	-	-	-	-	-	-	-	-	-	-	
棚倉町	62	60	2	60	10	-	-	49	-	-	-	-	-	-	-	17	44	-	
矢祭町	-	-	-	-	-	-	-	-	-	-	-	-	-	-	-	-	-	-	
塙町	-	-	-	-	-	-	-	-	-	-	-	-	-	-	-	-	-	-	
鮫川村	23	21	2	21	4	-	-	17	-	-	-	-	-	-	-	4	20	-	

(単位 面積:ha)

年度 (農林事務所) 市町村	契約面積			樹種別					施業年度					土地所有形態				
	面積	施業地	未施業地	針葉樹				広葉樹	29	30	元	2	3	市町村	財産区	共有	個人	会社 その他
				計	スギ	アカマツ	カラマツ											
((会津))	8,466	7,002	1,464	7,002	6,180	428	394	1	-	-	-	-	-	420	1,749	3,453	1,827	1,017
会津若松市	569	475	94	475	424	45	6	1	-	-	-	-	-	-	-	144	425	-
喜多方市	1,569	1,304	265	1,304	1,142	158	5	-	-	-	-	-	-	379	647	346	197	-
北塩原村	88	75	13	75	75	-	-	-	-	-	-	-	-	-	2	42	44	-
西会津町	1,477	1,117	360	1,117	1,094	23	-	-	-	-	-	-	21	96	1,036	240	84	-
磐梯町	217	213	4	213	209	4	-	-	-	-	-	-	-	9	29	173	6	-
猪苗代町	1,314	1,094	220	1,094	699	81	314	-	-	-	-	-	-	1,111	51	61	91	-
会津坂下町	14	13	0	13	13	-	-	-	-	-	-	-	-	-	-	14	-	-
湯川村	-	-	-	-	-	-	-	-	-	-	-	-	-	-	-	-	-	-
柳津町	666	522	144	522	469	24	29	-	-	-	-	-	192	-	395	73	5	-
三島町	202	190	12	190	169	20	2	-	-	-	-	-	-	-	196	6	-	-
金山町	461	370	91	370	360	10	-	-	-	-	-	-	-	36	163	30	232	-
昭和村	182	168	13	168	140	1	28	-	-	-	-	-	-	-	24	36	121	-
会津美里町	1,707	1,460	247	1,460	1,387	62	12	-	-	-	-	-	207	118	765	380	237	-
((南会津))	4,333	3,243	1,090	3,241	2,365	660	210	7	2	-	-	-	-	772	448	2,083	798	232
下郷町	1,194	827	366	827	567	212	46	2	-	-	-	-	48	-	1,046	100	-	-
桧枝岐村	-	-	-	-	-	-	-	-	-	-	-	-	-	-	-	-	-	-
只見町	608	496	111	496	459	36	2	-	-	-	-	-	201	-	232	146	29	-
南会津町	2,532	1,919	612	1,917	1,338	413	162	5	2	-	-	-	-	523	448	805	552	203
((相双))	556	538	18	537	214	238	-	84	1	-	-	-	-	5	-	21	366	164
相馬市	-	-	-	-	-	-	-	-	-	-	-	-	-	-	-	-	-	-
南相馬市	18	17	1	17	3	-	-	14	-	-	-	-	-	-	-	18	-	-
新地町	-	-	-	-	-	-	-	-	-	-	-	-	-	-	-	-	-	-
飯館村	538	521	17	520	211	238	-	70	1	-	-	-	-	5	-	21	348	164
広野町	-	-	-	-	-	-	-	-	-	-	-	-	-	-	-	-	-	-
檜葉町	-	-	-	-	-	-	-	-	-	-	-	-	-	-	-	-	-	-
富岡町	-	-	-	-	-	-	-	-	-	-	-	-	-	-	-	-	-	-
川内村	-	-	-	-	-	-	-	-	-	-	-	-	-	-	-	-	-	-
大熊町	-	-	-	-	-	-	-	-	-	-	-	-	-	-	-	-	-	-
双葉町	-	-	-	-	-	-	-	-	-	-	-	-	-	-	-	-	-	-
浪江町	-	-	-	-	-	-	-	-	-	-	-	-	-	-	-	-	-	-
葛尾村	-	-	-	-	-	-	-	-	-	-	-	-	-	-	-	-	-	-
((いわき))	310	302	7	302	220	-	-	82	-	-	-	-	-	-	171	25	55	59
いわき市	310	302	7	302	220	-	-	82	-	-	-	-	-	-	171	25	55	59

(資料) 公益社団法人 ふくしま緑の森づくり公社 (県計・事務所別・市町村別に各項目を四捨五入しているため、計が合わない場合がある。)

令和4年3月31日現在

## 6 機構造林実績状況

(単位 面積:ha)

年度 (農林事務所) 市町村	契約 面積	施業地		樹 種 別							施 業 年 度					土 地 所 有 形 態				
				針	葉 樹				広葉樹	29	30	元	2	3	市町村	財産区	共有	個人	会社 その他	
					計	スギ	アカマツ	カラマツ												ヒノキ
平成29年度	15,386	11,224	4,162	10,987	4,888	3,470	2,070	599	-	237	15	-	-	-	-	4,168	4,140	4,717	1,198	1,163
30	15,387	11,248	4,139	11,003	4,905	3,481	2,070	548	-	245	-	24	-	-	-	4,168	4,140	4,717	1,199	1,163
令和元年度	15,436	11,280	4,156	11,024	4,925	3,480	2,069	549	-	257	-	-	34	-	-	4,256	4,051	4,583	1,287	1,259
2	15,451	11,303	4,148	11,303	4,945	3,474	2,064	551	268	-	-	-	-	39	-	4,252	4,051	4,583	1,306	1,259
3	15,508	11,324	4,185	11,324	4,956	3,472	2,069	550	276	-	-	-	-	32	-	4,252	4,047	4,593	1,358	1,258
(県 北)	2,100	1,704	397	1,704	659	590	99	196	159	-	-	-	-	-	26	255	124	1,074	593	55
福島市	1,409	1,155	255	1,155	451	437	98	53	117	-	-	-	-	-	19	27	-	868	474	40
二本松市	4	4	0	4	3	-	-	-	1	-	-	-	-	-	-	-	-	-	4	-
伊達市	517	415	102	415	145	122	2	116	31	-	-	-	-	-	7	171	74	205	67	-
本宮市	-	-	-	-	-	-	-	-	-	-	-	-	-	-	-	-	-	-	-	-
桑折町	58	47	11	47	35	-	-	8	3	-	-	-	-	-	-	58	-	-	-	-
国見町	-	-	-	-	-	-	-	-	-	-	-	-	-	-	-	-	-	-	-	-
川俣町	112	83	29	83	26	32	-	19	7	-	-	-	-	-	-	-	50	-	48	14
大玉村	-	-	-	-	-	-	-	-	-	-	-	-	-	-	-	-	-	-	-	-
(県 中)	2,952	2,195	757	2,195	865	799	444	36	52	-	-	-	-	-	3	-	2,196	406	29	320
郡山市	2,698	1,951	747	1,951	821	633	432	16	48	-	-	-	-	-	3	-	2,087	304	-	307
須賀川市	202	194	8	194	27	152	11	2	2	-	-	-	-	-	-	-	95	103	4	-
田村市	20	20	1	20	7	-	-	11	1	-	-	-	-	-	-	-	-	-	7	13
鏡石町	-	-	-	-	-	-	-	-	-	-	-	-	-	-	-	-	-	-	-	-
天栄村	20	19	1	19	6	14	-	-	-	-	-	-	-	-	-	-	14	-	6	-
石川町	-	-	-	-	-	-	-	-	-	-	-	-	-	-	-	-	-	-	-	-
玉川村	-	-	-	-	-	-	-	-	-	-	-	-	-	-	-	-	-	-	-	-
平田村	-	-	-	-	-	-	-	-	-	-	-	-	-	-	-	-	-	-	-	-
浅川町	-	-	-	-	-	-	-	-	-	-	-	-	-	-	-	-	-	-	-	-
古殿町	-	-	-	-	-	-	-	-	-	-	-	-	-	-	-	-	-	-	-	-
三春町	12	12	0	12	5	-	-	6	1	-	-	-	-	-	-	-	-	-	12	-
小野町	-	-	-	-	-	-	-	-	-	-	-	-	-	-	-	-	-	-	-	-
(県 南)	52	37	15	37	23	-	-	6	8	-	-	-	-	-	-	-	-	8	44	-
白河市	44	29	15	29	15	-	-	6	8	-	-	-	-	-	-	-	-	-	44	-
西郷村	-	-	-	-	-	-	-	-	-	-	-	-	-	-	-	-	-	-	-	-
泉崎村	-	-	-	-	-	-	-	-	-	-	-	-	-	-	-	-	-	-	-	-
中島村	-	-	-	-	-	-	-	-	-	-	-	-	-	-	-	-	-	-	-	-
矢吹町	-	-	-	-	-	-	-	-	-	-	-	-	-	-	-	-	-	-	-	-
棚倉町	-	-	-	-	-	-	-	-	-	-	-	-	-	-	-	-	-	-	-	-
矢祭町	8	8	-	8	8	-	-	-	-	-	-	-	-	-	-	-	-	8	-	-
塙町	-	-	-	-	-	-	-	-	-	-	-	-	-	-	-	-	-	-	-	-
鮫川村	-	-	-	-	-	-	-	-	-	-	-	-	-	-	-	-	-	-	-	-
(会 津)	2,590	1,902	689	1,902	1,328	191	336	-	47	-	-	-	-	-	-	278	740	1,165	329	78
会津若松市	392	316	77	316	290	11	-	-	14	-	-	-	-	-	-	-	-	364	29	-
喜多方市	508	269	240	269	172	29	64	-	3	-	-	-	-	-	-	-	-	271	226	11
北塩原村	67	21	46	21	21	-	-	-	-	-	-	-	-	-	-	-	-	-	-	67
西会津町	108	54	54	54	31	-	15	-	8	-	-	-	-	-	-	63	-	45	-	-
磐梯町	100	93	6	93	23	23	41	-	6	-	-	-	-	-	-	65	-	29	6	-
猪苗代町	172	171	1	171	20	-	150	-	-	-	-	-	-	-	-	-	172	-	-	-
会津坂下町	-	-	-	-	-	-	-	-	-	-	-	-	-	-	-	-	-	-	-	-
湯川村	-	-	-	-	-	-	-	-	-	-	-	-	-	-	-	-	-	-	-	-
柳津町	309	209	100	209	164	12	22	-	11	-	-	-	-	-	-	24	-	285	-	-
三島町	39	35	3	35	10	25	-	-	-	-	-	-	-	-	-	-	-	39	-	-
金山町	285	279	5	279	253	26	-	-	1	-	-	-	-	-	-	-	216	69	-	-
昭和村	-	-	-	-	-	-	-	-	-	-	-	-	-	-	-	-	-	-	-	-
会津美里町	611	455	156	455	343	66	43	-	3	-	-	-	-	-	-	126	352	65	68	-

(単位 面積:ha)

年度 (農林事務所) 市町村	契約面積		樹種別							施業年度					土地所有形態					
	施業地	未施業地	針葉樹						広葉樹	29	30	元	2	3	市町村	財産区	共有	個人	会社 その他	
			計	スギ	アカマツ	カラマツ	ヒノキ	その他												
((南会津))	5,493	3,360	2,133	3,360	1,560	604	1,190	1	4	-	-	-	-	-	2,167	472	1,794	273	787	
下郷町	977	525	453	525	244	72	206	-	3	-	-	-	-	-	34	-	717	31	194	
桧枝岐村	-	-	-	-	-	-	-	-	-	-	-	-	-	-	-	-	-	-	-	
只見町	47	40	7	40	-	12	28	-	-	-	-	-	-	-	20	-	27	-	-	
南会津町	4,468	2,795	1,674	2,795	1,316	520	956	1	1	-	-	-	-	-	2,113	472	1,050	241	592	
((相双))	1,776	1,653	123	1,653	365	1,038	-	243	7	-	-	-	-	-	1,551	-	134	90	-	
相馬市	73	62	11	62	12	9	-	41	-	-	-	-	-	-	-	-	44	29	-	
南相馬市	122	89	33	89	37	24	-	29	-	-	-	-	-	-	-	-	82	40	-	
新地町	21	20	2	20	16	1	-	3	-	-	-	-	-	-	14	-	8	-	-	
飯館村	21	19	2	19	9	6	-	3	-	-	-	-	-	-	-	-	-	21	-	
広野町	-	-	-	-	-	-	-	-	-	-	-	-	-	-	-	-	-	-	-	
檜葉町	-	-	-	-	-	-	-	-	-	-	-	-	-	-	-	-	-	-	-	
富岡町	-	-	-	-	-	-	-	-	-	-	-	-	-	-	-	-	-	-	-	
川内村	1,538	1,463	75	1,463	292	998	-	167	7	-	-	-	-	-	1,538	-	-	-	-	
大熊町	-	-	-	-	-	-	-	-	-	-	-	-	-	-	-	-	-	-	-	
双葉町	-	-	-	-	-	-	-	-	-	-	-	-	-	-	-	-	-	-	-	
浪江町	-	-	-	-	-	-	-	-	-	-	-	-	-	-	-	-	-	-	-	
葛尾村	-	-	-	-	-	-	-	-	-	-	-	-	-	-	-	-	-	-	-	
((いわき))	546	474	71	474	155	250	1	68	0	-	-	-	-	-	2	-	515	12	-	19
いわき市	546	474	71	474	155	250	1	68	0	-	-	-	-	-	2	-	515	12	-	19

(資料) 国立研究開発法人森林総合研究所 森林整備センター 福島水源林整備事務所(四捨五入の関係で計が合わない場合がある。「0」は単位未満の値である)  
令和4年3月31日現在。

# 7 造林補助事業実績

(単位: 面積 ha、延長 m、事業費 千円)

年度 《農林事務所》 市町村	公 育 成 単 層 林 整 備											補助金			
	人 工			造 林		成		単 層			林 整		計	事業費	
	再造林	被雪跡地造林	掘大造林	小計	樹下植栽等	下刈	雪起し	除伐	間伐	枝打ち等	小計				更新伐
平成28年度	49.15	-	14.72	63.87	60.88	433.06	23.43	198.95	626.49	16.43	1,298.36	85.01	1,508.12	1,098,462	454,916
平成29年度	46.56	-	25.76	72.32	53.44	349.92	7.48	182.98	909.82	15.15	1,465.35	29.97	1,621.08	1,117,535	479,133
平成30年度	38.41	-	23.03	61.44	79.96	439.36	3.49	162.60	859.60	11.35	1,476.40	33.43	1,651.23	1,125,750	479,520
令和元年度	22.75	-	19.60	42.35	58.60	387.11	-	110.26	856.22	9.49	1,363.08	41.48	1,505.51	1,047,252	449,251
令和2年度	44.38	-	10.10	54.48	53.58	413.66	-	94.00	781.46	11.45	1,300.57	43.69	1,452.32	1,049,096	452,187
令和3年度	32.54	-	13.38	45.92	68.62	352.99	0.15	97.82	676.42	10.07	1,137.45	80.94	1,332.93	958,870	410,732
《( 県 北 )》	3.79	-	-	3.79	2.76	3.26	-	-	-	-	3.26	3.08	12.89	14,412	7,008
福 島 市	-	-	-	-	-	-	-	-	-	-	-	-	-	-	-
二 本 松 市	-	-	-	-	-	-	-	-	-	-	-	-	-	-	-
伊 達 市	-	-	-	-	-	1.34	-	-	-	-	1.34	-	1.34	537	269
本 宮 市	-	-	-	-	2.76	1.92	-	-	-	-	1.92	2.40	7.08	4,352	2,750
桑 折 町	-	-	-	-	-	-	-	-	-	-	-	-	-	-	-
国 見 町	-	-	-	-	-	-	-	-	-	-	-	-	-	-	-
川 俣 町	-	-	-	-	-	-	-	-	-	-	-	-	-	-	-
大 玉 村	3.79	-	-	3.79	-	-	-	-	-	-	-	0.68	4.47	9,523.00	3,989.00
《( 県 中 )》	10.03	-	10.57	20.60	28.29	222.35	-	43.25	97.01	-	362.61	7.27	418.77	255,037	108,969
郡 山 市	-	-	-	-	-	24.61	-	2.33	7.15	-	34.09	-	34.09	14,744	6,491
須 賀 川 市	-	-	6.06	6.06	-	11.54	-	-	-	-	11.54	6.06	23.66	18,018	12,240
田 村 市	6.10	-	1.74	7.84	28.29	90.17	-	40.52	9.18	-	139.87	-	176.00	95,948	39,255
鏡 石 町	-	-	-	-	-	-	-	-	-	-	-	-	-	-	-
天 栄 村	-	-	-	-	-	20.27	-	-	-	-	20.27	-	20.27	6,450	2,580
石 川 町	1.67	-	0.10	1.77	-	20.79	-	-	21.07	-	41.86	-	43.63	30,185	12,074
玉 川 村	-	-	-	-	-	1.28	-	-	-	-	1.28	-	1.28	374	150
平 田 村	-	-	-	-	-	-	-	-	-	-	-	-	-	-	-
浅 川 町	-	-	-	-	-	-	-	-	-	-	-	-	-	-	-
古 殿 町	0.89	-	0.65	1.54	-	25.24	-	0.40	42.76	-	68.40	-	69.94	54,144	21,657
三 春 町	1.12	-	0.10	1.22	-	2.81	-	-	-	-	2.81	-	4.03	3,553	1,421
小 野 町	0.25	-	1.92	2.17	-	25.64	-	-	16.85	-	42.49	1.21	45.87	31,621	13,101
《( 県 南 )》	9.20	-	0.52	9.72	-	13.29	-	3.24	24.68	-	41.21	-	50.93	45,494	18,197
白 河 市	-	-	-	-	-	-	-	-	-	-	-	-	-	-	-
西 郷 村	-	-	-	-	-	1.03	-	-	-	-	1.03	-	1.03	301	120
泉 崎 村	-	-	-	-	-	-	-	-	-	-	-	-	-	-	-
中 島 村	-	-	-	-	-	-	-	-	-	-	-	-	-	-	-
矢 吹 町	-	-	-	-	-	-	-	-	-	-	-	-	-	-	-
矢 野 町	-	-	-	-	-	0.24	-	-	-	-	0.24	-	0.24	70	28
失 祭 町	-	-	0.41	0.41	-	2.93	-	-	18.03	-	20.96	-	21.37	20,623	8,249
塙 町	9.10	-	0.11	9.21	-	5.63	-	-	-	-	5.63	-	14.84	15,938	6,375
鉾 川 村	0.10	-	-	0.10	-	3.46	-	3.24	6.65	-	13.35	-	13.45	8,562	3,425



(単位:面積 ha、延長 m、事業費 千円)

年 度 《農林事務所》 市 町 村	公 育 林													共 備			
	人 工			成 果			保 単			層 整			育	林	計	事業費	補助金
	再造林	被雪跡地造林	造林	樹下補裁等	下刈	雪起し	除伐	間伐	枝打ち等	小計	更新伐						
(( 会津 ))	-	-	0.28	0.28	37.57	13.47	0.15	6.73	288.53	-	-	-	308.88	63.67	410.40	385,939	166,196
会津若松市	-	-	-	-	-	-	-	-	36.76	-	-	-	36.76	-	36.76	52,300	20,920
喜多方市	-	-	-	-	-	-	2.81	31.74	-	-	-	-	34.55	3.55	38.10	26,964	12,220
北塩原村	-	-	-	-	-	-	-	-	-	-	-	-	-	-	-	-	-
西会津町	-	-	-	-	37.57	1.31	0.15	3.03	45.54	-	-	-	50.03	18.16	105.76	90,216	38,562
磐梯町	-	-	-	-	-	1.96	-	0.89	51.51	-	-	-	54.36	3.51	57.87	47,147	21,300
猪苗代町	-	-	0.28	0.28	-	7.60	-	-	37.07	-	-	-	44.67	7.55	52.50	50,984	21,491
会津坂下町	-	-	-	-	-	-	-	-	0.40	-	-	-	0.40	4.72	5.12	4,735.00	1,894.00
柳津町	-	-	-	-	-	-	-	-	-	-	-	-	-	-	-	-	-
三島町	-	-	-	-	-	-	-	-	28.63	-	-	-	28.63	-	28.63	17,098	8,549
金山町	-	-	-	-	-	-	-	-	6.40	-	-	-	6.40	-	6.40	3,864	1,932
昭和村	-	-	-	-	-	-	-	-	-	-	-	-	-	-	-	-	-
会津美里町	-	-	-	-	-	2.60	-	-	50.48	-	-	-	53.08	26.18	79.26	92,631	39,328
(( 南会津 ))	2.00	-	-	2.00	-	22.89	-	-	159.49	6.45	-	-	188.83	6.92	197.75	122,471	55,596
下郷町	-	-	-	-	-	-	-	-	45.26	-	-	-	45.26	-	45.26	44,714	19,894
桧枝岐村	-	-	-	-	-	-	-	-	-	-	-	-	-	-	-	-	-
只見町	-	-	-	-	-	-	-	-	10.97	-	-	-	10.97	-	10.97	6,941	3,471
南会津町	2.00	-	-	2.00	-	22.89	-	-	103.26	6.45	-	-	132.60	6.92	141.52	70,816	32,231
(( 相 双 ))	-	-	-	-	-	2.47	-	1.54	6.47	-	-	-	10.48	-	10.48	5,214	2,496
相馬市	-	-	-	-	-	1.77	-	-	-	-	-	-	1.77	-	1.77	274	110
南相馬市	-	-	-	-	-	0.70	-	1.54	6.47	-	-	-	8.71	-	8.71	4,940	2,386
新地町	-	-	-	-	-	-	-	-	-	-	-	-	-	-	-	-	-
飯館村	-	-	-	-	-	-	-	-	-	-	-	-	-	-	-	-	-
広野町	-	-	-	-	-	-	-	-	-	-	-	-	-	-	-	-	-
榎葉町	-	-	-	-	-	-	-	-	-	-	-	-	-	-	-	-	-
富岡町	-	-	-	-	-	-	-	-	-	-	-	-	-	-	-	-	-
富川町	-	-	-	-	-	-	-	-	-	-	-	-	-	-	-	-	-
大内村	-	-	-	-	-	-	-	-	-	-	-	-	-	-	-	-	-
大熊町	-	-	-	-	-	-	-	-	-	-	-	-	-	-	-	-	-
双葉町	-	-	-	-	-	-	-	-	-	-	-	-	-	-	-	-	-
浪江町	-	-	-	-	-	-	-	-	-	-	-	-	-	-	-	-	-
尾島村	-	-	-	-	-	-	-	-	-	-	-	-	-	-	-	-	-
(( いわき ))	7.52	-	2.01	9.53	-	75.26	-	43.06	100.24	3.62	-	-	222.18	-	231.71	130,303	52,270
いわき市	7.52	-	2.01	9.53	-	75.26	-	43.06	100.24	3.62	-	-	222.18	-	231.71	130,303	52,270

(資料)森林整備課

(単位：面積 ha、延長 m、事業費 千円)

年度 《農林事務所》 市町村	公 共															
	樹下植栽等				保				育 成 複 層 林 整 備				機 能 増 進 保 育			
	樹下植栽等	下刈	雪起し	除伐	間伐	枝打ち等	小計	更新伐	計	事業費	補助金	間伐	事業費	補助金		
平成28年度	52.57	228.88	-	9.96	-	-	238.84	9.31	300.72	126.911	50,764	-	-	-		
平成29年度	39.58	132.68	-	-	24.13	0.79	157.60	8.24	205.42	94.932	37,973	-	-	-		
平成30年度	15.36	72.12	-	2.35	-	2.35	76.82	7.83	100.01	50,397	20,159	-	-	-		
令和元年度	4.38	40.73	-	9.11	10.00	-	59.84	9.17	73.39	36,474	14,591	-	-	-		
令和2年度	2.70	62.25	-	18.94	-	-	81.19	2.85	86.74	35,651	14,260	-	-	-		
令和3年度	-	19.40	-	14.14	4.00	-	37.54	1.29	38.83	15,852	6,340	-	-	-		
《(県北)》	-	-	-	-	-	-	-	-	-	-	-	-	-	-		
福島市	-	-	-	-	-	-	-	-	-	-	-	-	-	-		
二本松市	-	-	-	-	-	-	-	-	-	-	-	-	-	-		
伊達市	-	-	-	-	-	-	-	-	-	-	-	-	-	-		
本宮市	-	-	-	-	-	-	-	-	-	-	-	-	-	-		
桑折町	-	-	-	-	-	-	-	-	-	-	-	-	-	-		
国見町	-	-	-	-	-	-	-	-	-	-	-	-	-	-		
川俣町	-	-	-	-	-	-	-	-	-	-	-	-	-	-		
大玉	-	-	-	-	-	-	-	-	-	-	-	-	-	-		
《(県中)》	-	-	-	-	-	-	-	-	-	-	-	-	-	-		
山形市	-	18.40	-	14.14	-	-	32.54	1.29	33.83	12,585	5,034	-	-	-		
須賀川市	-	-	-	-	-	-	-	-	-	-	-	-	-	-		
田村市	-	7.61	-	14.14	-	-	21.75	-	21.75	7,075	2,830	-	-	-		
鏡石町	-	-	-	-	-	-	-	-	-	-	-	-	-	-		
天栄村	-	-	-	-	-	-	-	-	-	-	-	-	-	-		
石川町	-	-	-	-	-	-	-	-	-	-	-	-	-	-		
玉川村	-	-	-	-	-	-	-	-	-	-	-	-	-	-		
平田村	-	-	-	-	-	-	-	-	-	-	-	-	-	-		
浅川町	-	-	-	-	-	-	-	-	-	-	-	-	-	-		
古殿町	-	-	-	-	-	-	-	1.29	1.29	1,383	553	-	-	-		
三春町	-	-	-	-	-	-	-	-	-	-	-	-	-	-		
小野町	-	10.79	-	-	-	-	10.79	-	10.79	4,127	1,651	-	-	-		
《(県南)》	-	-	-	-	-	-	-	-	-	-	-	-	-	-		
白河市	-	0.43	-	-	-	-	0.43	-	0.43	126	50	-	-	-		
西郷村	-	-	-	-	-	-	-	-	-	-	-	-	-	-		
泉崎村	-	-	-	-	-	-	-	-	-	-	-	-	-	-		
中島村	-	-	-	-	-	-	-	-	-	-	-	-	-	-		
矢吹町	-	-	-	-	-	-	-	-	-	-	-	-	-	-		
柵倉町	-	-	-	-	-	-	-	-	-	-	-	-	-	-		
矢祭町	-	-	-	-	-	-	-	-	-	-	-	-	-	-		
埴岡町	-	-	-	-	-	-	-	-	-	-	-	-	-	-		
鯨川村	-	0.43	-	-	-	-	0.43	-	0.43	126	50	-	-	-		

(単位：面積 ha、延長 m、事業費 千円)

年度 《農林事務所》 市町村	公 共													
	育 成 複 層 林 整 備				機 能 増 進 保 育			保 育						
	樹下植栽 等	下刈	雪起し	除伐	間伐	枝打ち等	小計	更新伐	計	事業費	補助金	間伐	事業費	補助金
(( 会津 )) 会津若松市 喜多方市 北塩原村 西会津町 磐梯町 猪苗代町 会津坂下町 柳津町 三島町 金山町 昭和村 会津美里町	-	-	-	-	-	-	-	-	-	-	-	-	-	-
(( 南会津 )) 下郷町 桧枝岐村 只見町 南会津町	-	-	-	-	4.00	-	4.00	-	4.00	2,974	1,189	-	-	-
(( 相双 )) 相馬市 南相馬市 新地町 飯館村 広野町 榑葉町 富岡町 内熊町 大双町 浪江町 尾島村	-	-	-	-	-	-	-	-	-	-	-	-	-	-
(( いわき )) いわき市	-	0.57	-	-	-	-	0.57	-	0.57	167	67	-	-	-
	-	0.57	-	-	-	-	0.57	-	0.57	167	67	-	-	-

(單位：面積 ha、延長 m、事業費 千円)

年度 《農林事務所》 市町村	公										共			間伐再掲				
	特定間伐		長期育成循環			森林作業道整備等			計			補助金	機能増進保育	間伐	除伐 IV齢級～	計		
	間伐	事業費	補助金	誘導伐	樹下植栽	下刈	計	事業費	補助金	延長	事業費						補助金	面積
平成28年度	-	-	-	-	-	-	-	-	11,988.90	44,267	17,752	1,808.84	1,269,640	523,432	-	626.49	160.66	787.15
平成29年度	-	-	-	-	-	-	-	22,664.90	90,090	41,231	1,826.50	1,302,557	558,337	-	933.95	156.30	1,090.25	
平成30年度	-	-	-	-	-	-	-	22,602.00	96,429	44,014	1,751.24	1,272,576	543,693	-	859.60	132.97	997.54	
令和元年度	-	-	-	-	-	-	-	26,091.00	107,054	50,278	1,578.90	1,190,780	514,120	-	866.22	75.70	941.92	
令和2年度	-	-	-	-	-	-	-	30,798.00	140,103	64,154	1,539.06	1,224,850	530,601	-	781.46	71.04	852.50	
令和3年度	-	-	-	-	-	-	-	21,536.00	108,155	50,781	1,371.76	1,082,877	467,853	-	680.42	72.55	752.97	
《(県北)》	-	-	-	-	-	-	-	1,030.00	2,779	1,945	12.89	17,191	8,953	-	-	-	-	
福島市	-	-	-	-	-	-	-	-	-	-	-	-	-	-	-	-	-	-
二本松市	-	-	-	-	-	-	-	-	-	-	-	-	-	-	-	-	-	-
伊達市	-	-	-	-	-	-	-	-	-	-	1.34	537	269	-	-	-	-	-
本宮市	-	-	-	-	-	-	-	855.00	2,406	1,684	7.08	6,758	4,434	-	-	-	-	
桑折町	-	-	-	-	-	-	-	-	-	-	-	-	-	-	-	-	-	-
国見町	-	-	-	-	-	-	-	-	-	-	-	-	-	-	-	-	-	-
川俣町	-	-	-	-	-	-	-	-	-	-	-	-	-	-	-	-	-	-
大玉村	-	-	-	-	-	-	-	175.00	373.00	261.00	4.47	9,896	4,250	-	-	-	-	
《(県中)》	-	-	-	-	-	-	-	-	-	-	-	-	-	-	-	-	-	-
山形市	-	-	-	-	-	-	-	2,294.00	11,487	5,744	452.60	279,109	119,747	-	97.01	31.09	128.10	
須賀川市	-	-	-	-	-	-	-	910.00	4,477.00	2,239.00	34.09	19,221	8,730	-	7.15	1.33	8.48	
田村市	-	-	-	-	-	-	-	-	-	-	23.66	18,018	12,240	-	-	-	-	
鏡石町	-	-	-	-	-	-	-	533.00	2,622	1,311	197.75	105,645	43,396	-	9.18	29.76	38.94	
天栄村	-	-	-	-	-	-	-	-	-	-	20.27	6,450	2,580	-	-	-	-	
石川町	-	-	-	-	-	-	-	-	-	-	43.63	30,185	12,074	-	21.07	-	21.07	
玉川村	-	-	-	-	-	-	-	-	-	-	1.28	374	150	-	-	-	-	
平田町	-	-	-	-	-	-	-	-	-	-	-	-	-	-	-	-	-	
浅川町	-	-	-	-	-	-	-	-	-	-	71.23	55,527	22,210	-	42.76	-	42.76	
古殿町	-	-	-	-	-	-	-	-	-	-	4.03	3,553	1,421	-	-	-	-	
三春町	-	-	-	-	-	-	-	-	-	-	56.66	40,136	16,946	-	16.85	-	16.85	
小野町	-	-	-	-	-	-	-	-	-	-	-	-	-	-	-	-	-	
《(県南)》	-	-	-	-	-	-	-	-	-	-	51.36	45,620	18,247	-	24.68	2.20	26.88	
白河市	-	-	-	-	-	-	-	-	-	-	-	-	-	-	-	-	-	
西郷村	-	-	-	-	-	-	-	-	-	-	1.03	301	120	-	-	-	-	
泉崎村	-	-	-	-	-	-	-	-	-	-	-	-	-	-	-	-	-	
中島村	-	-	-	-	-	-	-	-	-	-	-	-	-	-	-	-	-	
矢吹町	-	-	-	-	-	-	-	-	-	-	0.24	70	28	-	-	-	-	
柵倉町	-	-	-	-	-	-	-	-	-	-	21.37	20,623	8,249	-	18.03	-	18.03	
失祭町	-	-	-	-	-	-	-	-	-	-	14.84	15,938	6,375	-	-	-	-	
塙町	-	-	-	-	-	-	-	-	-	-	13.88	8,688	3,475	-	6.65	2.20	8.85	
鉾川村	-	-	-	-	-	-	-	-	-	-	-	-	-	-	-	-	-	

(単位：面積 ha、延長 m、事業費 千円)

年度 《農林事務所》 市町村	公										共				間伐再掲		
	特 定 間 伐		長 期 育 成 循 環		森 林 作 業 道 整 備 等		面 積		事 業 費		補 助 金		機 能 増 進 保 育	間 伐	除 伐 IV 齢 級 ~	計	
	間伐	事業費	補助金	事業費	補助金	延長	事業費	補助金	面積	事業費	補助金	事業費					補助金
(( 会津 )) 会津若松市	-	-	-	-	-	5,295.00	26,470	12,599	410.40	412,409	178,795	-	288.53	2.81	291.34		
喜多方市	-	-	-	-	-	1,838.00	8,862	3,796	36.76	52,300	20,920	-	36.76	-	36.76		
北塩原村	-	-	-	-	-	-	-	-	38.10	35,826	16,016	-	31.74	2.81	34.55		
西会津町	-	-	-	-	-	1,101.00	5,677	2,838	105.76	95,893	41,400	-	45.54	-	45.54		
磐梯町	-	-	-	-	-	-	-	-	57.87	47,147	21,300	-	51.51	-	51.51		
猪苗代町	-	-	-	-	-	-	-	-	52.50	50,984	21,491	-	37.07	-	37.07		
会津坂下町	-	-	-	-	-	-	-	-	5.12	4,735	1,894	-	0.40	-	0.40		
柳津町	-	-	-	-	-	-	-	-	-	-	-	-	-	-	-		
三島町	-	-	-	-	-	-	-	-	28.63	17,098	8,549	-	28.63	-	28.63		
金山町	-	-	-	-	-	-	-	-	6.40	3,864	1,932	-	6.40	-	6.40		
昭和村	-	-	-	-	-	-	-	-	-	-	-	-	-	-	-		
会津美里町	-	-	-	-	-	2,356.00	11,931.00	5,965.00	79.26	104,562	45,293	-	50.48	-	50.48		
(( 南会津 )) 下郷町	-	-	-	-	-	12,917.00	67,419	30,493	201.75	192,864	87,278	-	163.49	-	163.49		
桧枝岐村	-	-	-	-	-	6,141.00	32,922	14,276	45.26	77,636	34,170	-	45.26	-	45.26		
只見町	-	-	-	-	-	-	-	-	-	-	-	-	-	-	-		
南会津町	-	-	-	-	-	6,776.00	34,497	16,217	14.97	9,915	4,660	-	14.97	-	14.97		
(( 相 双 )) 相馬市	-	-	-	-	-	-	-	-	10.48	5,214	2,496	-	6.47	-	6.47		
南相馬市	-	-	-	-	-	-	-	-	1.77	274	110	-	-	-	-		
新地町	-	-	-	-	-	-	-	-	8.71	4,940	2,386	-	6.47	-	6.47		
飯館村	-	-	-	-	-	-	-	-	-	-	-	-	-	-	-		
広野町	-	-	-	-	-	-	-	-	-	-	-	-	-	-	-		
榑葉町	-	-	-	-	-	-	-	-	-	-	-	-	-	-	-		
富岡町	-	-	-	-	-	-	-	-	-	-	-	-	-	-	-		
内村	-	-	-	-	-	-	-	-	-	-	-	-	-	-	-		
大熊町	-	-	-	-	-	-	-	-	-	-	-	-	-	-	-		
双葉町	-	-	-	-	-	-	-	-	-	-	-	-	-	-	-		
浪江町	-	-	-	-	-	-	-	-	-	-	-	-	-	-	-		
尾島村	-	-	-	-	-	-	-	-	-	-	-	-	-	-	-		
(( い わ き )) いわき市	-	-	-	-	-	-	-	-	232.28	130,470	52,337	-	100.24	36.45	136.69		
	-	-	-	-	-	-	-	-	232.28	130,470	52,337	-	100.24	36.45	136.69		

## 8 間伐実績(事業種別間伐実績)

(単位:面積 ha)

年 度 (農林事務所) 市 町 村	総 数	間伐促進 強化対策 事業	造林補助 事業	国庫補助 事業	森林農地 整備セン ター (旧公団)	融 資	森林環境 基金森林 整備事業	自 力 等
							県/補助	
平成29年度	4,624	—	3,183	28	45	—	1,158	210
平成30年度	4,328	—	3,143	20	65	—	947	152
令和元年度	4,087	—	2,864	19	100	—	915	190
令和2年度	4,238	—	2,937	13	140	—	945	203
令和3年度	4,473	—	2,828	39	503	—	906	196
(( 県 北 ))	398	—	270	7	91	—	20	11
福 島 市	134	—	82	—	52	—	—	1
二 本 松 市	48	—	26	—	—	—	20	3
伊 達 市	58	—	31	7	16	—	—	4
本 宮 市	4	—	4	—	—	—	—	—
桑 折 町	61	—	37	—	23	—	—	—
国 見 町	12	—	12	—	—	—	—	—
川 俣 町	24	—	24	—	—	—	—	—
大 玉 村	57	—	53	—	—	—	—	4
(( 県 中 ))	656	—	464	5	82	—	106	—
郡 山 市	198	—	57	5	80	—	56	—
須 賀 川 市	73	—	66	—	2	—	5	—
田 村 市	152	—	140	—	—	—	11	—
鏡 石 町	0	—	0	—	—	—	—	—
天 栄 村	10	—	10	—	—	—	—	—
石 川 町	41	—	25	—	—	—	16	—
玉 川 村	41	—	38	—	—	—	3	—
平 田 村	6	—	6	—	—	—	—	—
浅 川 町	12	—	2	—	—	—	10	—
古 殿 町	62	—	58	—	—	—	4	—
三 春 町	31	—	31	—	—	—	—	—
小 野 町	30	—	29	—	—	—	1	—
(( 県 南 ))	643	—	609	2	—	—	28	5
白 河 市	85	—	84	1	—	—	0	1
西 郷 村	86	—	86	—	—	—	—	—
泉 崎 村	7	—	—	—	—	—	7	0
中 島 村	21	—	20	—	—	—	—	1
矢 吹 町	86	—	86	—	—	—	—	—
棚 倉 町	48	—	44	—	—	—	1	2
矢 祭 町	82	—	74	1	—	—	8	—
塙 町	174	—	166	—	—	—	8	0
鮫 川 村	53	—	49	—	—	—	4	—

年 度 (農林事務所) 市 町 村	総 数	間伐促進 強化対策 事業	造林補助 事業	国庫補助 事業	森林農地 整備セン ター (旧公団)	融 資	森林環境 基金森林 整備事業	自 力 等
							県/補助	
(( 会 津 ))	650	—	455	12	62	—	72	49
会津若松市	69	—	40	8	19	—	—	2
喜多方市	72	—	48	—	17	—	6	0
北塩原村	3	—	—	—	—	—	—	3
西会津町	72	—	64	—	—	—	7	1
磐梯町	72	—	55	—	9	—	1	6
猪苗代町	45	—	45	—	—	—	—	—
会津坂下町	20	—	20	—	—	—	—	0
湯川村	—	—	—	—	—	—	—	—
柳津町	28	—	12	—	12	—	—	4
三島町	39	—	36	—	—	—	—	3
金山町	48	—	6	4	—	—	21	16
昭和村	—	—	—	—	—	—	—	—
会津美里町	184	—	129	—	5	—	36	13
(( 南 会 津 ))	904	—	170	10	185	—	434	105
下郷町	129	—	45	—	—	—	80	3
檜枝岐村	3	—	—	—	—	—	—	3
只見町	168	—	15	—	—	—	100	53
南会津町	605	—	110	10	185	—	255	46
(( 相 双 ))	661	—	608	—	50	—	—	3
相馬市	162	—	151	—	11	—	—	—
南相馬市	45	—	43	—	—	—	—	2
新地町	54	—	54	—	—	—	—	—
飯舘村	1	—	1	—	—	—	—	—
広野町	76	—	76	—	—	—	—	—
檜葉町	79	—	79	—	—	—	—	—
富岡町	34	—	34	—	—	—	—	—
川内村	146	—	108	—	38	—	—	—
大熊町	1	—	—	—	—	—	—	1
双葉町	—	—	—	—	—	—	—	—
浪江町	36	—	36	—	—	—	—	—
葛尾村	27	—	27	—	—	—	—	—
(( い わ き ))	560	—	253	3	35	—	247	23
いわき市	560	—	253	3	35	—	247	23

(資料) 森林整備課

(注) 1. 年度計と事務所計・市町村計は、有効数字処理により必ずしも一致しない。

## 9 ふくしま森林再生事業実績

(単位：面積 ha、延長 m)

年 度 (農林事務所) 市 町 村	森 林 整 備				作 業 道 整 備			
	事 業 主 体			計	事 業 主 体			計
	市 町 村	公 社	県		市 町 村	公 社	県	
平成29年度	1,368.87	97.27	320.15	1,786.29	152,554	6,252	47,292	206,097
平成30年度	1,753.19	55.06	69.75	1,878.00	227,264	4,976	12,098	244,337
令和元年度	1,442.93	53.87	180.58	1,677.38	190,974	7,216	30,554	228,744
令和2年度	1,738.94	55.74	229.32	2,024.00	221,258	4,452	31,647	257,357
令和3年度	1,808.36	59.79	58.31	1,926.46	200,704	6,929	7,559	215,192
(( 県 北 ))	218.89	6.47	-	225.36	14,900	812.00	-	15,712
福 島 市	111.39	-	-	111.39	5,624	-	-	5,624
二 本 松 市	20.87	-	-	20.87	4,385	-	-	4,385
伊 達 市	22.07	6.47	-	28.54	328	812	-	1,140
本 宮 市	-	-	-	0.00	-	-	-	0
桑 折 町	5.55	-	-	5.55	1,573	-	-	1,573
国 見 町	35.15	-	-	35.15	1,563	-	-	1,563
川 俣 町	23.86	-	-	23.86	1,427	-	-	1,427
大 玉 村	-	-	-	0.00	-	-	-	0
(( 県 中 ))	418.69	10.87	-	429.56	45,933	1,549.00	-	47,482
郡 山 市	21.43	5.23	-	26.66	1,691	709	-	2,400
須 賀 川 市	24.47	-	-	24.47	5,154	-	-	5,154
田 村 市	258.92	-	-	258.92	22,853	-	-	22,853
鏡 石 町	-	-	-	-	-	-	-	-
天 栄 村	12.71	-	-	12.71	3,681	-	-	3,681
石 川 町	9.23	-	-	9.23	1,167	-	-	1,167
玉 川 村	32.73	-	-	32.73	4,629	-	-	4,629
平 田 村	6.30	-	-	6.30	2,823	-	-	2,823
浅 川 町	2.16	-	-	2.16	-	-	-	0
古 殿 町	14.30	-	-	14.30	1,934	-	-	1,934
三 春 町	30.86	-	-	30.86	865	-	-	865
小 野 町	5.58	5.64	-	11.22	1,136	840	-	1,976
(( 県 南 ))	465.55	-	-	465.55	83,438	-	-	83,438
白 河 市	69.55	-	-	69.55	12,251	-	-	12,251
西 郷 村	50.84	-	-	50.84	11,560	-	-	11,560
泉 崎 村	-	-	-	-	-	-	-	-
中 島 村	20.01	-	-	20.01	-	-	-	-
矢 吹 町	86.34	-	-	86.34	6,941	-	-	6,941
棚 倉 町	30.24	-	-	30.24	6,445	-	-	6,445
矢 祭 町	48.89	-	-	48.89	7,611	-	-	7,611
塙 町	129.76	-	-	129.76	31,752	-	-	31,752
鮫 川 村	29.92	-	-	29.92	6,878	-	-	6,878



年 度 ((農林事務所)) 市 町 村	森 林 整 備				作 業 道 整 備			
	事 業 主 体			計	事 業 主 体			計
	市 町 村	公 社	県		市 町 村	公 社	県	
(( 会 津 ))	65.89	20.72	-	86.61	7,271	1,448	-	8,719
会津若松市	-	-	-	-	-	-	-	-
喜多方市	-	-	-	-	-	-	-	-
北塩原村	-	-	-	-	-	-	-	-
西会津町	-	-	-	-	-	-	-	-
磐梯町	-	-	-	-	-	-	-	-
猪苗代町	-	-	-	-	-	-	-	-
会津坂下町	15.03	-	-	15.03	639	-	-	639
湯川村	-	-	-	-	-	-	-	-
柳津町	11.84	-	-	11.84	1,622	-	-	1,622
三島町	7.43	-	-	7.43	825	-	-	825
金山町	-	-	-	-	-	-	-	-
昭和村	-	-	-	-	-	-	-	-
会津美里町	31.59	20.72	-	52.31	4,185	1,448	-	5,633
(( 相 双 ))	562.48	1.44	39.28	603.20	42,031	214	5,073	47,318
相馬市	150.57	-	-	150.57	960	-	-	960
南相馬市	26.71	-	9.53	36.24	-	-	-	-
新地町	53.61	-	-	53.61	674	-	-	674
飯館村	-	1.44	-	1.44	-	214	-	214
広野町	75.88	-	-	75.88	9,794	-	-	9,794
檜葉町	73.22	-	6.12	79.34	6,445	-	1,053	7,498
富岡町	34.00	-	-	34.00	3,626	-	-	3,626
川内村	83.96	-	23.63	107.59	10,672	-	4,020	14,692
大熊町	-	-	-	-	-	-	-	-
双葉町	-	-	-	-	-	-	-	-
浪江町	37.53	-	-	37.53	6,442	-	-	6,442
葛尾村	27.00	-	-	27.00	3,418	-	-	3,418
(( い わ き ))	76.86	20.29	19.03	116.18	7,133	2,906	2,486	12,525
いわき市	76.86	20.29	19.03	116.18	7,133	2,906	2,486	12,525

(資料) 森林整備課

(注) 1.市町村は、汚染状況重点調査地域、または避難指示解除準備区域(解除された区域を含む)を含む市町村を記載している。

2. 年度計と事務所計・市町村計は、有効数字処理により必ずしも一致しない。
3. 平成29年度の実績には、平成27年度、平成28年度繰越分を含む。
4. 平成30年度の実績には、平成28年度、平成29年度繰越分を含む。
5. 令和元年度の実績には、平成29年度、平成30年度繰越分を含む。
6. 令和2年度の実績には、平成30年度、令和元年度繰越分を含む。
7. 令和3年度の実績には、令和元年度、令和2年度繰越分を含む。

# IV 森 林 保 護

# 1 民有林森林気象害

(単位 面積:ha 金額:千円)

年 度	総 数			風 害			水 害		
	被害面積	被害額	損害額	被害面積	被害額	損害額	被害面積	被害額	損害額
農林事務所									
平成29年	-	-	-	-	-	-	-	-	-
30	-	-	-	-	-	-	-	-	-
令和元年	0	1,071	1,071	0	373	373	0	698	698
2	-	-	-	-	-	-	-	-	-
3	-	-	-	-	-	-	-	-	-
県 北	-	-	-	-	-	-	-	-	-
県 中	-	-	-	-	-	-	-	-	-
県 南	-	-	-	-	-	-	-	-	-
会 津	-	-	-	-	-	-	-	-	-
南会津	-	-	-	-	-	-	-	-	-
相 双	-	-	-	-	-	-	-	-	-
いわき	-	-	-	-	-	-	-	-	-

年 度	雪 害			干 害			凍 害		
	被害面積	被害額	損害額	被害面積	被害額	損害額	被害面積	被害額	損害額
農林事務所									
平成29年	-	-	-	-	-	-	-	-	-
30	-	-	-	-	-	-	-	-	-
令和元年	-	-	-	-	-	-	-	-	-
2	-	-	-	-	-	-	-	-	-
3	-	-	-	-	-	-	-	-	-
県 北	-	-	-	-	-	-	-	-	-
県 中	-	-	-	-	-	-	-	-	-
県 南	-	-	-	-	-	-	-	-	-
会 津	-	-	-	-	-	-	-	-	-
南会津	-	-	-	-	-	-	-	-	-
相 双	-	-	-	-	-	-	-	-	-
いわき	-	-	-	-	-	-	-	-	-

(資料) 森林保全課

(注) 1. 集計期間は1月～12月

2. 損害額は被害額から利用見込みのある被害木の売却額を引いた額としています。  
したがって、被害木の利用が全く見込めない場合は被害額＝損害額となっています。

3. 被害面積の「0」は、単位以下の数量である。

4. 四捨五入の関係で合計と内訳は必ずしも一致しない。

## 2 民有林森林病虫害等被害

(単位 面積(被害区域面積):ha 材積:m<sup>3</sup>)

年度 農林事務所	総数	カシノナガキクイムシ		マツカレハ		マツバノタマバエ		スギタマバエ		マイマイガ		スギノハダニ		ノウサギ		クリタマバチ	
		被害面積	被害材積	被害面積	被害材積	被害面積	被害材積	被害面積	被害材積	被害面積	被害材積	被害面積	被害材積	被害面積	被害材積	被害面積	被害材積
平成29年度	1,283	5,540	1,283	5,540	-	-	-	-	-	-	-	-	-	-	-	-	-
30	1,124	3,688	1,122	3,577	-	-	-	-	-	-	-	-	-	-	-	-	-
31一令和元年度	864	4,638	864	4,638	-	-	-	-	-	-	-	-	-	-	-	-	-
2	3,579	15,061	3,571	15,016	-	-	-	-	-	-	-	-	-	-	-	-	-
3	1,058	11,080	1,054	10,679	-	-	-	-	-	-	-	-	-	-	-	-	-
北	282	377	282	377	-	-	-	-	-	-	-	-	-	-	-	-	-
中	45	107	45	107	-	-	-	-	-	-	-	-	-	-	-	-	-
南	-	-	-	-	-	-	-	-	-	-	-	-	-	-	-	-	-
津	140	1,072	140	1,072	-	-	-	-	-	-	-	-	-	-	-	-	-
南会	306	7,397	302	6,996	-	-	-	-	-	-	-	-	-	-	-	-	-
相双	109	632	109	632	-	-	-	-	-	-	-	-	-	-	-	-	-
いわき	177	1,495	177	1,495	-	-	-	-	-	-	-	-	-	-	-	-	-

年度 農林事務所	カラマツ先枯病		ノネズミ		ノウサギ		ツキノワグマ		ニホンジカ		カツラマルカイガラムシ		サラサリンガ		カラマツヤツハキクイムシ		
	被害面積	被害材積	被害面積	被害材積	被害面積	被害材積	被害面積	被害材積	被害面積	被害材積	被害面積	被害材積	被害面積	被害材積	被害面積	被害材積	
平成29年度	-	-	-	-	-	-	-	-	-	-	-	-	-	-	-	-	-
30	-	-	-	-	-	-	1	13	-	-	-	-	-	-	1	98	-
31一令和元年度	-	-	-	-	-	-	-	-	-	-	-	-	-	-	-	-	-
2	-	-	-	-	-	-	-	-	8	45	-	-	-	-	-	-	-
3	-	-	-	-	-	-	3	397	1	4	-	-	-	-	-	-	-
北	-	-	-	-	-	-	-	-	-	-	-	-	-	-	-	-	-
中	-	-	-	-	-	-	-	-	-	-	-	-	-	-	-	-	-
南	-	-	-	-	-	-	-	-	-	-	-	-	-	-	-	-	-
津	-	-	-	-	-	-	-	-	-	-	-	-	-	-	-	-	-
南会	-	-	-	-	-	-	3	397	1	4	-	-	-	-	-	-	-
相双	-	-	-	-	-	-	-	-	-	-	-	-	-	-	-	-	-
いわき	-	-	-	-	-	-	-	-	-	-	-	-	-	-	-	-	-

(資料) 森林保全課

(注)1 対象期間は4月～翌年3月まで。  
2 四捨五入の関係で、合計と内訳は必ずしも一致しない。

(「0」:単位未満、「…」:詳細不明)

### 3 民有林松くい虫被害対策

(単位 面積:ha 材積:m<sup>3</sup>)

年 度 農 林 事 務 所	被 害 量		防 除 事 業					樹種転換
			薬 剤 防 除		伐 倒 駆 除			
	被害面積	被害材積	空中散布	地上散布	伐倒駆除	特別伐倒駆除	伐倒駆除計	
平成29年度					(4,127)		(4,127)	
	32,314	30,014	405	57	4,927	146	5,073	-
30					(3,650)		(3,650)	
	35,324	32,418	419	64	4,206	91	4,297	2
31-令和元年度					(3,207)		(3,207)	
	35,013	30,555	419	56	3,970	103	4,074	10
2					(2,734)		(2,734)	
	34,792	30,041	419	64	3,155	74	3,229	8
3					(2,256)		(2,256)	
	34,758	29,535	419	57	2,901	62	2,963	11
県北					(1,074)		(1,074)	
	10,828	9,009	105	13	1,204	-	1,204	5
県中					(646)		(646)	
	6,219	9,436	25	15	734	-	734	6
県南					(396)		(396)	
	5,397	1,608	103	4	416	62	479	-
会津					(141)		(141)	
	1,631	2,283	-	18	220	-	220	-
南会津								
	-	-	-	-	-	-	-	-
相双								
	123	164	-	-	-	-	-	-
いわき								
	10,560	7,035	186	7	327	-	327	-

(資料) 森林保全課

(注)1 薬剤防除及び伐倒駆除の内訳は、補助事業と県営事業で実施した数量で、市町村単独事業等は含んでいない。

2 伐倒駆除の( )書きは、保全松林健全化整備事業による被害木の処理量で内数である。

3 四捨五入の関係で、合計と内訳は必ずしも一致しない。

## 4 民有林森林火災被害

(単位 件数:件 面積:ha 被害額:千円)

年度 農林事務所	総数			たき火			煙草			ろう火		
	件数	被害面積	損害額	件数	被害面積	損害額	件数	被害面積	損害額	件数	被害面積	損害額
平成29年	5	7	17,060	-	-	-	-	-	-	-	-	-
30	7	0	549	-	-	-	-	-	-	-	-	-
令和元年	15	4	10,743	-	-	-	-	-	-	-	-	-
2	6	0	216	-	-	-	-	-	-	-	-	-
3	18	1	1,972	-	-	-	-	-	-	-	-	-
県北	2	0	-	-	-	-	-	-	-	-	-	-
県中	4	0	164	-	-	-	-	-	-	-	-	-
県南	8	0	0	-	-	-	-	-	-	-	-	-
会津	1	0	1,618	-	-	-	-	-	-	-	-	-
南会津	1	0	-	-	-	-	-	-	-	-	-	-
相双	-	-	-	-	-	-	-	-	-	-	-	-
いわき	2	0	212	-	-	-	-	-	-	-	-	-

年度 農林事務所	火入			不明火			雷・その他		
	件数	被害面積	損害額	件数	被害面積	損害額	件数	被害面積	損害額
平成29年	-	-	-	5	7	17,060	-	-	-
30	6	0	531	-	-	-	1	0	18
令和元年	15	4	10,743	-	-	-	-	-	-
2	5	0	180	1	0	36	-	-	-
3	14	0	301	4	1	1,671	-	-	-
県北	2	0	-	-	-	-	-	-	-
県中	3	0	89	1	0	53	-	-	-
県南	7	0	-	1	0	-	-	-	-
会津	-	-	-	1	1	1,618	-	-	-
南会津	-	-	-	1	0	-	-	-	-
相双	-	-	-	-	-	-	-	-	-
いわき	2	0	212	-	-	-	-	-	-

(資料) 森林保全課

(注)1 対象期間は1月から12月まで

(注)2 損害額は森林保険センターの保険金額の標準より算出

(注)3 被害面積及び損害額の「0」は、単位以下の数量である。

(注)4 ※森林被害額のみ抽出が出来ないため

(注)5 四捨五入の関係で合計と内訳は必ずしも一致しない。

## 5 森林保険契約

年齢別保有高

(単位 面積:ha、金額:千円)

年度	契約保有高											
	総数		I 年齢級		II 年齢級		III 年齢級		IV 年齢級		V 年齢級 ~	
	面積	保険金額	面積	保険金額	面積	保険金額	面積	保険金額	面積	保険金額	面積	保険金額
平成19年度	20,291	25,566,181	1,421	1,020,455	2,358	3,671,415	1,510	2,547,287	1,308	1,308,916	13,693	17,018,107
20	20,230	24,832,449	1,557	1,131,245	2,285	3,277,368	1,534	2,588,976	1,017	991,714	13,838	16,843,147
21	19,630	24,152,785	1,610	1,159,152	2,174	2,913,358	1,480	2,401,737	930	1,082,676	13,435	16,595,863
30	11,857	13,936,556	554	352,453	1,088	1,140,100	601	638,037	488	558,676	9,126	11,247,290
令和元年度	10,966	13,168,370	471	293,708	912	860,907	507	569,168	485	551,999	8,591	10,892,588
2	10,473	12,535,347	440	272,207	623	625,062	560	569,462	465	537,550	8,386	10,531,066
3	10,088	12,133,691	385	237,304	623	681,811	410	455,064	458	532,608	8,212	10,226,904

(資料) 森林保全課(平成21年まで)、国立研究開発法人森林研究・整備機構森林保険センター公表資料(平成28年~)

(注)1 四捨五入の関係で合計と内訳は必ずしも一致しない。

(注)2 『森林国営保険』は平成27年(2015年)より『森林保険』に改称され、業務が国から国立研究開発法人森林研究・整備機構森林保険センターに移管された。

## 6 森林保険損害てん補実績

(単位 件数:件、面積:ha、てん補額:千円)

年度	総数			気象災			火災		
	件数	面積	てん補額	件数	面積	てん補額	件数	面積	てん補額
平成28年度	10	3	2,389	10	3	2,389	0	0	0
29	6	3	2,004	6	3	2,004	0	0	0
30	3	1	521	3	0	521	0	0	0
令和元年度	19	4	2,459	19	4	2,459	0	0	0
2	33	6	5,241	31	3	3,582	2	3	1,659
3	12	1	306	12	1	306	0	0	0

(資料) 国立研究開発法人森林研究・整備機構森林保険センター公表資料

(注)1 四捨五入の関係で合計と内訳は必ずしも一致しない。

(注)2 面積は実損面積、てん補額は保険金額。

(注)3 面積の「0」は、単位以下の数量である。

(注)4 『森林国営保険』は平成27年(2015年)より『森林保険』に改称され、業務が国から国立研究開発法人森林研究・整備機構森林保険センターに移管された。

# V 林 道



# 1 民有林林道事業実績

## (1) 令和3年度林道事業実績(事務所別)

(単位 延長:m,事業費:千円)

区分	【福島県計】				県北管内			県中管内						
	路線数	延長		事業費	路線数	延長		事業費	路線数	延長		事業費		
		舗装	台帳登載			舗装	台帳登載			舗装	台帳登載			
公共事業	林業専用道	新設	30	3,024	15,451	1,663,923	6		5,873	407,039	6	1,964	1,524	502,460
		改良	1		231	9,789								
	管理道	新設	3	1,555	2,536	243,057					1	1,555	1,363	126,264
		改築												
		改良	3	490	503	38,985								
		舗装	1	146	146	11,000								
		保全												
	森林環境整備	開設	新設	5	440	440	673,375							
			改築	2	700	700	77,783							
			改良											
		舗装												
	その他													
	新設計	38	5,019	18,427	2,580,355	6		5,873	407,039	7	3,519	2,887	628,724	
その他の事業	単	ふるさと	開設											
			新設											
			改築											
			改良											
			舗装											
		小計												
		開設												
		改築												
		改良	4		326	19,670								
		舗装												
	基本調査													
	小計	4		326	19,670									
林構	市町村単独	ふるさと	開設											
			新設											
			改築											
			改良											
	舗装													
	小計													
	新設	1		7	396									
	改築													
	改良	15		1,777	59,414									
	舗装	15	6,432	6,432	141,957				6	2,741	2,741	22,997		
	小計	31	6,432	8,216	201,767				6	2,741	2,741	22,997		
	新設計	1		7	396									
計	災害復旧	48		4,060	666,691	3		212	105,224					
	新設	39	5,019	18,434	2,580,751	6		5,873	407,039	7	3,519	2,887	628,724	
	改築	2	700	700	77,783									
	改良・災害	71	490	6,897	794,549	3		212	105,224					
	舗装	16	6,578	6,578	152,957					6	2,741	2,741	22,997	
	保全													
	合計		12,787	32,609	3,606,040			6,085	512,263		6,260	5,628	651,721	
延長増減	新設			18,434				5,873				2,887		
	編入			1,388										
	用途変更			△ 1,090										
	その他増減			937										
	合計			19,669				5,873				2,887		
現況	令和3年度末延長・密度(注)1			4,121,213	7.29			513,358	8.35			641,494	6.76	
	林内公道延長・密度			4,050,255	7.16			499,501	8.12			634,263	6.69	
	舗装延長・舗装率			1,532,863	37.19			221,660	43.18			203,516	31.73	
	民有林面積				565,536				61,481				94,875	

- (注) 1. 延長・密度の上段は車道+軽車道、下段は車道。  
 2. 延長については、各事務所計で四捨五入したため県計と必ずしも一致しない。  
 3. 路線数は、1路線で新設、改築がある場合、新設でカウントし、複数の事業を実施した場合、各事業毎にカウント。森林居住環境整備事業、その他の路線数は、箇所数である。  
 4. 単基本調査は、その他計に含める。  
 5. 新設、改築、舗装の延長については、台帳に登載されるもののうち、延長の増減に係るもののみ計上した。改良、災害の延長については、台帳に登載されるものを計上した。  
 6. 山のみち地域づくり交付金事業による実施路線は、森林居住環境整備事業に計上した。  
 7. 事業費は、本工事費、委託費、補償費を計上した。

(単位 延長:m,事業費:千円)

区 分	県南管内				会津管内				南会津管内					
	路線数	延長		事業費	路線数	延長		事業費	路線数	延長		事業費		
		舗装	台帳登載			舗装	台帳登載			舗装	台帳登載			
公 共 事 業	林業 専用道	新設	3	814	198,113	6	950	2,166	198,471	3		530	115,373	
		改良	1	231	9,789									
	管道道	新設	1	1,020	96,793	1		153	20,000					
		改築												
	改 良				1		13	8,731						
	舗 装													
	保 全													
	森環 林境 居整 住備	開設	新 設				4	440	440	500,218				
			改 築								2	700	700	77,783
		改 良												
舗 装														
新 設 計	4	1,834	294,906	11	1,390	2,759	718,689	3		530	115,373			
そ の 他 の 事 業	ふ る さ と	開設	新設											
			改築											
		改 良												
		舗 装												
		小 計												
	開設	新 設												
		改 築												
	改 良	1		7,000	1			4,370	1		10	4,000		
	舗 装													
	基本調査													
	小 計	1		7,000	1			4,370	1		10	4,000		
	林 構	新 設												
		改 良												
		舗 装												
	小 計													
市 町 村 単 独	ふ る さ と	開設	新設											
			改築											
	改 良													
	舗 装													
	小 計													
新 設														
改 築														
改 良	5	1,467	29,128	4	115	15,313	6		195	14,973				
舗 装								1	240	240	4,950			
小 計	5	1,467	29,128	4	115	15,313	7	240	435	19,923				
新 設 計														
計	災 害 復 旧	2	202	67,723	3		66	83,474	1		35	3,795		
	新 設	4	1,834	294,906	11	1,390	2,759	718,689	3		530	115,373		
	改 築								2	700	700	77,783		
	改 良・災 害	9	1,900	113,640	9		194	111,888	8		240	22,768		
	舗 装								1	240	240	4,950		
	保 全													
合 計		3,734	408,546		1,390	2,953	830,577		940	1,710	220,874			
延 長 増 減	新 設		1,834				2,759			530				
	編 入		1,388											
	用 途 変 更													
	そ の 他 増 減						2,257			△ 1,430				
合 計		3,222				5,016			△ 900					
現 況	令和3年度末延長・密度 (注)1		389,619	7.81			911,957	6.52		580,297	5.73			
	林内公道延長・密度		386,470	7.75			878,415	6.28		569,436	5.62			
	舗装延長・舗装率		157,699	40.48			374,973	41.12		177,449	30.58			
	民 有 林 面 積			49,878				139,866				101,341		

(注) 1. 延長・密度の上段は車道+軽車道、下段は車道。

2. 延長については、各事務所計で四捨五入したため県計と必ずしも一致しない。

3. 路線数は、1路線で新設、改築がある場合、新設でカウントし、複数の事業を実施した場合、各事業毎にカウント。

森林居住環境整備事業、その他の路線数は、箇所数である。

4. 県単基本調査は、その他計に含める。

5. 新設、改築、舗装の延長については、台帳に登載されるもののうち、延長の増減に係るもののみ計上した。

改良、災害の延長については、台帳に登載されるものを計上した。

6. 山のみち地域づくり交付金事業による実施路線は、森林居住環境整備事業に計上した。

7. 事業費は、本工事費、委託費、補償費を計上した。

(単位 延長:m,事業費:千円)

区 分	相双管内				いわき管内				
	路線数	延長		事業費	路線数	延長		事業費	
		舗装	台帳登載			舗装	台帳登載		
公 共	林業 専用道	新設			2	110	230	20,130	
		改良		4,314	222,337				
	管理道	新設							
		改築							
	改 良				2	490	490	30,254	
	舗 装				1	146	146	11,000	
	保 全								
	森環 林境 居整 住備	開設	新 設			1			173,157
			改 築						
		改 良							
舗 装									
新 設 計	4		4,314	222,337	3	110	230	193,287	
そ の 他	ふるさと	開設	新設						
		改築							
		改良							
		舗装							
	小 計								
	開設	新設							
	改築								
	改良	1		316	4,300				
	舗装								
	基本調査								
小 計	1		316	4,300					
林 構	新設								
	改良								
	舗装								
	小 計								
市 町 村 単 独	ふるさと	開設	新設						
		改築							
		改良							
		舗装							
	小 計								
	新設				1		7	396	
改築									
改良									
舗装	4	2,107	2,107	92,257	4	1,344	1,344	21,753	
小 計	4	2,107	2,107	92,257	5	1,344	1,351	22,149	
新 設 計					1		7	396	
計	災害復旧	27		2,296	285,020	12		1,249	121,455
	新 設	4		4,314	222,337	4	110	237	193,683
	改 築								
	改良・災害	28		2,612	289,320	14	490	1,739	151,709
	舗 装	4	2,107	2,107	92,257	5	1,490	1,490	32,753
	保 全								
合 計		2,107	9,033	603,914		2,090	3,466	378,145	
延 長 増 減	新 設			4,314			237		
	編 入								
	用途変更			△ 1,090					
	その他増減			110					
合 計			3,334				237		
現 況	令和3年度末延長・密度 (注)1			488,741	8.14		595,747	10.26	
	林内公道延長・密度			486,423	8.10		595,747	10.26	
	舗装延長・舗装率			185,151	37.88		212,415	35.66	
	民有林面積			60,055				58,039	

(注) 1. 延長・密度の上段は車道+軽車道、下段は車道。

2. 延長については、各事務所計で四捨五入したため県計と必ずしも一致しない。

3. 路線数は、1路線で新設、改築がある場合、新設でカウントし、複数の事業を実施した場合、各事業毎にカウント。森林居住環境整備事業、その他の路線数は、箇所数である。

4. 県単基本調査は、その他計に含める。

5. 新設、改築、舗装の延長については、台帳に登載されるもののうち、延長の増減に係るもののみ計上した。改良、災害の延長については、台帳に登載されるものを計上した。

6. 山のみち地域づくり交付金事業による実施路線は、森林居住環境整備事業に計上した。

7. 事業費は、本工事費、委託費、補償費を計上した。

令和3年度林道事業実績(市町村別)

広域流域	計画区	事務所	市町村名	民有林面積(A) ha	R3年度末民有林林道現況				R3年度民有林林道事業実績				
					路線数	延長(B)	舗装延長(D)	舗装率(D/B)	新設量	改築量	改良	舗装量	災害
					本	m	m	%	m	m	m	m	m
阿武隈川	阿	県北農林事務所	福島市	20,214	62	177,702	48,990	27.57	2,533				
			二本松市	12,936	42	72,847	57,780	79.32					110
			伊達市	12,858	52	98,673	37,898	38.41	1,840				
			本宮市	2,745	15	26,001	7,160	27.54					
			桑折町	1,468	13	36,537	11,804	32.31					
			国見町	1,400	13	35,437	15,698	44.30					102
			川俣町	7,715	17	50,456	36,300	71.94	1,500				
			大玉村	2,144	11	15,705	6,031	38.40					
			小計	61,481	214	513,358	221,660	43.18	5,873				212
	武隈	県中農林事務所	郡山市	29,725	74	119,119	67,612	33.96					2,430
			須賀川市	9,067	44	80,108	27,009	33.72	1,363				1,555
			田村市	20,391	101	174,632	48,630	27.85	1,524				2,204
			鏡石町	327	4	2,974	2,974	100.00					
			天栄村	4,781	21	33,963	9,320	27.44					
			石川町	5,864	13	15,895							
			玉川村	1,431	4	3,975	352	8.86					
			平田村	4,364	15	16,772	11,352	67.69					71
			浅川町	1,624	4	5,099	2,953	57.91					
			古殿町	7,305	36	71,618	27,347	38.19					
			三春町	2,334	11	12,271	1,758	14.33					
			小野町	7,662	18	25,069	4,209	16.79					
			小計	94,875	340	561,494	203,516	36.25	2,887				6,260
	川隈	県南農林事務所	白河市	12,217	34	51,582	11,286	21.88					202
			西郷村	7,902	21	34,710	7,508	21.63	1,020			231	
			泉崎村	1,116	4	5,420	1,722	31.78					
			中島村	311									
			矢吹町	1,090									
	小計	22,636	59	91,711	20,516	22.37	1,020			231	202		
計画合計	178,992	613	1,166,563	445,693	38.21	9,780			231	6,260	414		
磐城川	相双農林事務所	相馬市	7,321	19	35,385	3,821	10.80					606	
		南相馬市	12,771	49	116,549	40,195	34.49					58	
		広野町	2,899	14	37,514	12,727	33.93					36	
		楢葉町	2,029	17	21,575	5,624	26.07						
		富岡町	2,701	11	21,757	2,851	13.10					984	
		川内村	11,940	34	105,675	58,083	54.96					100	
		大熊町	2,512	17	32,040	5,740	17.91					612	
		双葉町	2,598	9	16,131	3,784	23.46						
		浪江町	4,461	18	28,461						316		
		葛尾村	2,006	12	28,529	23,584	82.67	1,885					
		新地町	1,545	4	4,775	4,379	91.71						
		飯舘村	7,273	26	40,351	24,362	60.38	2,430				2,007	
		小計	60,055	220	488,741	185,151	37.88	4,315			316	2,107	2,296
	いわき農林	いわき市	58,039	286	595,746	212,415	35.66	237			490	2,090	1,249
計画合計	118,095	506	1,084,487	397,566	36.66	4,552			806	4,197	3,545		
計	297,087	1,119	2,251,051	843,259	37.46	14,332			1,037	10,457	3,959		

広域流域	計画区	事務所	市町村名	民有林面積(A) ha	R3年度末民有林林道現況				R3年度民有林林道事業実績				
					路線数	延長 (B) m	舗装延長 (D) m	舗装率 (D/B) %	新設量 m	改築量 m	改良 m	舗装量 m	災害 m
					本								
阿賀野川	会	会津農林事務所	会津若松市	15,208	22	74,390	25,735	34.59	200		13	100	
			喜多方市	24,240	67	216,241	94,331	43.62	850		115	850	66
			北塩原村	6,339	9	37,277	16,550	44.40	440			440	
			西会津町	20,299	35	103,785	55,922	53.88	580				
			磐梯町	3,446	4	12,162	2,366	19.45					
			猪苗代町	15,671	37	105,407	15,776	14.97					
			会津坂下町	2,481	7	17,059	5,973	35.02					
			湯川村										
			柳津町	11,684	23	82,960	65,840	79.36					
			三島町	6,474	18	55,344	24,571	44.40					
			金山町	10,166	33	87,128	19,244	22.09	689				
			昭和村	4,896	6	12,332	8,067	65.41					
			会津美里町	18,962	30	107,871	40,600	37.64					
	小計	139,866	276	911,957	374,973	41.12	2,759		128	1,390	66		
	津	南会津農林事務所	下郷町	21,451	36	97,984	33,952	34.65			240	240	35
			檜枝岐村	1,835	2	7,288	7,288	100.00					
			只見町	21,125	42	111,678	19,389	17.36					
			南会津町	56,930	126	363,347	116,820	32.15	530	700		700	
			小計	101,341	203	580,297	177,449	30.58	530	700	240	940	35
	計			241,207	479	1,492,253	552,422	37.02	3,289	700	368	2,330	101
那珂川	奥久慈 県南農林	棚倉町	6,304	30	50,718	11,618	22.91						
		矢祭町	6,466	43	97,390	42,588	43.73			150			
		埴町	8,444	45	84,761	35,963	42.43	814		1,317			
		鮫川村	6,027	38	65,039	47,015	72.29						
		計画合計	27,241	156	297,908	137,184	46.05	814		1,467			
県南(再掲)			49,877	208	389,619	157,699	40.48	1,834		1,698		202	
合計			565,535	1,738	4,101,544	1,517,709	37.00	18,435	700	2,872	12,787	4,060	

(資料) 森林整備課

- (注) 1. 路線数について、複数の市町村にまたがる路線は1とカウントしたので計と合致しない。  
2. 緑資源幹線林道の機構管理分は含んでいない。(実績也未集計)  
3. 面積、延長については、各市町村で、四捨五入し、整数止めとしたため計と必ずしも一致しない。  
4. 事業実績の記載方法は「林道事業実績(事務所別)」と同様とした。

## (2) 林道事業実績(H22～R3)

(単位:本、m、%、千円)

年度	年 度 別 林 道 現 況					年 度 別 実 績				
	路 線 数	延 長	林 道 密 度	舗 装 延 長	舗 装 率	新 設 量	改 築 量	改 良 ・ 災 害	舗 装 量	事 業 費
平成22年	1,724	4,075,304	7.24	1,427,471	35.03	5,575	5,062	8,196	24,561	2,897,336
平成23年	1,726	4,079,140	7.25	1,446,723	35.47	3,770	2,036	13,958	6,118	3,841,394
平成24年	1,721	4,074,668	7.22	1,456,370	35.74	574	1,260	11,809	6,847	2,264,945
平成25年	1,720	4,077,287	7.22	1,468,192	36.01	2,372	3,512	8,054	6,329	1,809,803
平成26年	1,721	4,081,554	7.20	1,479,229	36.24	2,154		10,244	8,456	2,451,286
平成27年	1,725	4,086,928	7.21	1,486,183	36.36	5,136		6,877	4,659	2,013,374
平成28年	1,726	4,091,995	7.22	1,498,697	36.63	3,145		7,380	8,083	1,865,697
平成29年	1,726	4,093,762	7.24	1,505,687	36.78	1,786		2,687	8,281	3,111,928
平成30年	1,726	4,094,328	7.24	1,508,141	36.83	678	130	2,870	2,218	1,932,018
令和元年	1,731	4,095,451	7.25	1,512,858	36.94	3,013		1,196	4,362	1,994,153
令和2年	1,738	4,101,544	7.26	1,517,709	37.00	8,871	1,841	12,705	4,967	3,666,084
令和3年	1,747	4,121,213	7.29	1,532,864	37.19	18,434	700	6,897	12,787	3,606,040

(資料) 森林整備課

(注) 事業実績の記載方法「林道事業実績(事務所別)」と同様とした。

2 作業道開設実績

(単位 延長:m)

市 町 村	国庫補助													県単独補助				計			
	森林整備事業(造林公共)				森林整備加速化・林業再生事業				その他					森林環境基金事業		県単独林道事業 (路網整備) 基幹作業道					
	通常		ふくしま 森林再生		路網整備		病虫害 対策		林業構 造事業		間伐促 進策		そ の 他	森林整備 促進路網整備							
(地区 数)	延長	(地区 数)	延長	(地区 数)	延長	(地区 数)	延長	(地区 数)	延長	(地区 数)	延長	(地区 数)	延長	(地区 数)	延長	(地区 数)	延長	(地区 数)	延長		
累 計	859	585,582	882	1,470,837	262	212,183	1	1,000	654	480,816	428	253,525	22	13,519	88	69,882	5	3,447	3,199	3,090,791	
令和2年度以前	833	564,046	744	1,288,376	262	212,183	1	1,000	654	480,816	428	253,525	22	13,519	84	66,182	5	3,447	3,031	2,883,094	
令和3年度	26	21,536	138	182,461	-	-	-	-	-	-	-	-	-	-	4	3,700	-	-	168	207,697	
(( 県 北 ))	2	1,030	12	15,712	-	-	-	-	-	-	-	-	-	-	-	-	-	-	14	16,742	
福 島 市	-	-	4	5,624	-	-	-	-	-	-	-	-	-	-	-	-	-	-	-	4	5,624
二 本 松 市	-	-	1	4,385	-	-	-	-	-	-	-	-	-	-	-	-	-	-	-	1	4,385
伊 達 市	-	-	2	1,140	-	-	-	-	-	-	-	-	-	-	-	-	-	-	-	2	1,140
本 宮 市	1	855	-	-	-	-	-	-	-	-	-	-	-	-	-	-	-	-	-	1	855
桑 折 町	-	-	2	1,573	-	-	-	-	-	-	-	-	-	-	-	-	-	-	-	2	1,573
国 見 町	-	-	1	1,563	-	-	-	-	-	-	-	-	-	-	-	-	-	-	-	1	1,563
川 俣 町	-	-	2	1,427	-	-	-	-	-	-	-	-	-	-	-	-	-	-	-	2	1,427
大 玉 村	1	175	-	-	-	-	-	-	-	-	-	-	-	-	-	-	-	-	-	1	175
(( 県 中 ))	4	2,294	20	46,586	-	-	-	-	-	-	-	-	-	-	3	2,600	-	-	27	51,480	
郡 山 市	1	910	3	2,400	-	-	-	-	-	-	-	-	-	-	1	600	-	-	5	3,910	
須 賀 川 市	-	-	1	5,154	-	-	-	-	-	-	-	-	-	-	1	1,000	-	-	2	6,154	
田 村 市	1	533	5	22,853	-	-	-	-	-	-	-	-	-	-	-	-	-	-	6	23,386	
鏡 石 町	-	-	-	-	-	-	-	-	-	-	-	-	-	-	-	-	-	-	-	-	-
天 栄 村	-	-	2	3,681	-	-	-	-	-	-	-	-	-	-	-	-	-	-	-	2	3,681
石 川 町	-	-	1	1,167	-	-	-	-	-	-	-	-	-	-	-	-	-	-	-	1	1,167
玉 川 村	-	-	3	3,957	-	-	-	-	-	-	-	-	-	-	-	-	-	-	-	3	3,957
平 田 村	-	-	1	2,823	-	-	-	-	-	-	-	-	-	-	-	-	-	-	-	1	2,823
浅 川 町	-	-	-	-	-	-	-	-	-	-	-	-	-	-	-	-	-	-	-	-	-
古 殿 町	-	-	1	1,710	-	-	-	-	-	-	-	-	-	-	1	1,000	-	-	2	2,710	
三 春 町	-	-	1	865	-	-	-	-	-	-	-	-	-	-	-	-	-	-	-	1	865
小 野 町	2	851	2	1,976	-	-	-	-	-	-	-	-	-	-	-	-	-	-	-	4	2,827
(( 県 南 ))	-	-	22	51,601	-	-	-	-	-	-	-	-	-	-	-	-	-	-	22	51,601	
白 河 市	-	-	2	10,805	-	-	-	-	-	-	-	-	-	-	-	-	-	-	-	2	10,805
西 郷 村	-	-	1	8,469	-	-	-	-	-	-	-	-	-	-	-	-	-	-	-	1	8,469
泉 崎 村	-	-	-	-	-	-	-	-	-	-	-	-	-	-	-	-	-	-	-	-	-
中 島 村	-	-	-	-	-	-	-	-	-	-	-	-	-	-	-	-	-	-	-	-	-
矢 吹 町	-	-	3	6,115	-	-	-	-	-	-	-	-	-	-	-	-	-	-	-	3	6,115
棚 倉 町	-	-	2	5,918	-	-	-	-	-	-	-	-	-	-	-	-	-	-	-	2	5,918
矢 祭 町	-	-	3	4,307	-	-	-	-	-	-	-	-	-	-	-	-	-	-	-	3	4,307
塙 町	-	-	9	10,371	-	-	-	-	-	-	-	-	-	-	-	-	-	-	-	9	10,371
鮫 川 村	-	-	2	5,616	-	-	-	-	-	-	-	-	-	-	-	-	-	-	-	2	5,616

(単位 延長:m)

市 町 村	国庫補助												県単独補助				計		
	森林整備事業(造林公共)				森林整備加速化・林業再生事業				その他				森林環境基金事業		県単独道事業				
	通常		ふくしま 森林再生		路網整備		病虫害害 対策		林業構造 改善事業		間伐促進 強化対策		その他		森林整備 促進路網整備				(路網整備) 基幹作業道
(路 線 数)	延長	(路 線 数)	延長	(路 線 数)	延長	(路 線 数)	延長	(路 線 数)	延長	(路 線 数)	延長	(路 線 数)	延長	(路 線 数)	延長	(路 線 数)	延長	(路 線 数)	延長
(( 会 津 ))	7	5,295	10	8,719	-	-	-	-	-	-	-	-	-	1	1,100	-	-	18	15,114
会津若松市	-	-	-	-	-	-	-	-	-	-	-	-	-	-	-	-	-	-	-
喜多方市	2	1,838	-	-	-	-	-	-	-	-	-	-	-	-	-	-	-	2	1,838
北塩原村	-	-	-	-	-	-	-	-	-	-	-	-	-	-	-	-	-	-	-
西会津町	2	1,101	-	-	-	-	-	-	-	-	-	-	-	1	1,100	-	-	3	2,201
磐梯町	-	-	-	-	-	-	-	-	-	-	-	-	-	-	-	-	-	-	-
猪苗代町	-	-	-	-	-	-	-	-	-	-	-	-	-	-	-	-	-	-	-
会津坂下町	-	-	1	639	-	-	-	-	-	-	-	-	-	-	-	-	-	1	639
湯川村	-	-	-	-	-	-	-	-	-	-	-	-	-	-	-	-	-	-	-
柳津町	-	-	1	1,622	-	-	-	-	-	-	-	-	-	-	-	-	-	1	1,622
三島町	-	-	1	825	-	-	-	-	-	-	-	-	-	-	-	-	-	1	825
金山町	-	-	-	-	-	-	-	-	-	-	-	-	-	-	-	-	-	-	-
昭和村	-	-	-	-	-	-	-	-	-	-	-	-	-	-	-	-	-	-	-
会津美里町	3	2,356	7	5,633	-	-	-	-	-	-	-	-	-	-	-	-	-	10	7,989
(( 南会津 ))	13	12,917	-	-	-	-	-	-	-	-	-	-	-	-	-	-	-	13	12,917
下郷町	4	6,141	-	-	-	-	-	-	-	-	-	-	-	-	-	-	-	4	6,141
檜枝岐村	-	-	-	-	-	-	-	-	-	-	-	-	-	-	-	-	-	-	-
只見町	-	-	-	-	-	-	-	-	-	-	-	-	-	-	-	-	-	-	-
南会津町	9	6,776	-	-	-	-	-	-	-	-	-	-	-	-	-	-	-	9	6,776
(( 相 双 ))	-	-	43	47,318	-	-	-	-	-	-	-	-	-	-	-	-	-	43	47,318
相馬市	-	-	3	960	-	-	-	-	-	-	-	-	-	-	-	-	-	3	960
南相馬市	-	-	-	-	-	-	-	-	-	-	-	-	-	-	-	-	-	-	-
広野町	-	-	3	9,794	-	-	-	-	-	-	-	-	-	-	-	-	-	3	9,794
檜葉町	-	-	3	7,498	-	-	-	-	-	-	-	-	-	-	-	-	-	3	7,498
富岡町	-	-	23	3,626	-	-	-	-	-	-	-	-	-	-	-	-	-	23	3,626
川内村	-	-	5	14,692	-	-	-	-	-	-	-	-	-	-	-	-	-	5	14,692
大熊町	-	-	-	-	-	-	-	-	-	-	-	-	-	-	-	-	-	-	-
双葉町	-	-	-	-	-	-	-	-	-	-	-	-	-	-	-	-	-	-	-
浪江町	-	-	2	6,442	-	-	-	-	-	-	-	-	-	-	-	-	-	2	6,442
葛尾村	-	-	1	3,418	-	-	-	-	-	-	-	-	-	-	-	-	-	1	3,418
新地町	-	-	2	674	-	-	-	-	-	-	-	-	-	-	-	-	-	2	674
飯舘村	-	-	1	214	-	-	-	-	-	-	-	-	-	-	-	-	-	1	214
(( い わ き ))	-	-	31	12,525	-	-	-	-	-	-	-	-	-	-	-	-	-	31	12,525
いわき市	-	-	31	12,525	-	-	-	-	-	-	-	-	-	-	-	-	-	31	12,525

(資料) 森林整備課、林業振興課

(注) [S60年度実績処理経過]  
[H22年度実績処理経過]  
[H23年度実績処理経過]  
[H24年度実績処理経過]

- ・間伐対策に間伐道(幹線作業道)を含める
- ・森林整備加速化・林業再生事業を追加
- ・森林環境基金[促進路網]、県単独道事業(路網整備)基幹作業道を追加
- ・路線数を路線数(地区数)に改めた
- ・森林整備事業(造林公共)[ふくしま森林再生]、森林整備加速化・林業再生基金事業[里山再生]を追加
- ・森林適正管理基盤整備事業、林業地域活性化対策事業、入会林野等高度利用を国庫補助その他[その他]に一括
- ・H22年度の実績より開設実績延長は継続利用のみを集計
- ・森林整備加速化・林業再生事業[基金事業(路網整備事業)]に交付金事業(未利用間伐材利用促進対策)を追加





# VI 林 產 物



## A 林産物生産実績

### 1 主要林産物生産実績

年 ((農林事務所)) 市 町 村	素		材	木炭 (kg)	乾しいたけ (kg)	生しいたけ (t)	なめこ (t)
	総数 (千m <sup>3</sup> )	針葉樹 (千m <sup>3</sup> )	広葉樹 (千m <sup>3</sup> )				
平成23年	691	552	139	298,338	11,555	1,894	1,343
平成24年	701	585	116	171,245	2,891	1,285	1,685
平成25年	750	602	148	158,953	2,026	1,668	1,755
平成26年	710	593	117	208,253	2,158	1,754	2,230
平成27年	796	695	101	180,316	3,348	2,004	2,160
平成28年	769	674	95	176,941	6,465	2,444	1,995
平成29年	880	762	118	149,022	3,602	2,675	1,924
平成30年	950	795	155	136,826	4,930	2,744	1,464
令和元年	907	794	113	142,387	7,720	2,853	1,554
令和2年	914	799	115	74,947	8,493	3,076	1,548
令和3年				71,854	13,306	3,371	1,622
(( 県 北 ))	65,688	47,790	17,898	—	361	118	84
福 島 市	17,320	11,588	5,733	—	127	23	1
二 本 松 市	4,865	4,011	854	—	—	41	75
伊 達 市	2,574	1,263	1,312	—	—	23	7
本 宮 市	30,460	20,792	9,669	—	221	27	—
桑 折 町	322	263	59	—	—	—	—
国 見 町	18	5	13	—	—	—	—
川 俣 町	357	357	—	—	13	1	—
大 玉 村	9,772	9,512	260	—	—	2	—
(( 県 中 ))	170,362	153,873	16,489	43,984	3,327	777	1,217
郡 山 市	17,845	15,889	1,955	300	30	430	1,217
須 賀 川 市	12,298	10,238	2,060	16,415	—	5	—
田 村 市	47,675	42,305	5,370	—	23	146	—
鏡 石 町	139	67	72	—	—	—	—
天 栄 村	4,665	4,427	238	—	—	16	—
石 川 町	9,295	9,032	263	6,000	32	17	0
玉 川 村	1,525	1,343	182	—	—	—	—
平 田 村	17,848	13,979	3,869	—	—	—	—
浅 川 町	378	378	—	—	—	26	—
古 殿 町	53,087	51,247	1,840	1,040	—	—	—
三 春 町	215	80	134	—	3,242	123	—
小 野 町	5,393	4,886	506	20,229	—	14	—
(( 県 南 ))	254,594	219,937	34,657	24,550	421	581	1
白 河 市	37,026	26,408	10,618	—	120	18	0
西 郷 村	14,822	9,459	5,363	—	—	—	—
泉 崎 村	814	654	160	—	—	447	0
中 島 村	2,677	1,175	1,502	—	—	29	—
矢 吹 町	6,777	2,221	4,556	—	—	15	—
棚 倉 町	46,620	44,996	1,623	—	—	21	0
矢 祭 町	47,234	45,958	1,276	—	170	40	0
塙 町	56,844	55,498	1,347	550	120	1	1
鮫 川 村	41,779	33,567	8,212	24,000	11	11	—

年 (農林事務所) 市 町 村	素 材		木炭 (kg)	乾しいたけ (kg)	生しいたけ (t)	なめこ (t)	
	総数 (千m <sup>3</sup> )	針葉樹 (千m <sup>3</sup> )					広葉樹 (千m <sup>3</sup> )
(( 会 津 ))	107,013	87,457	19,556	570	5,860	306	5
会津若松市	11,701	11,028	674	—	40	8	0
喜多方市	7,043	6,677	366	—	113	22	0
北塩原村	1,683	1,389	294	—	—	—	0
西会津町	7,784	3,359	4,424	570	4,257	180	2
磐梯町	4,005	3,835	170	—	1,438	37	0
猪苗代町	30,927	25,087	5,840	—	—	—	—
会津坂下町	2,314	1,436	878	—	—	5	—
湯川村	—	—	—	—	—	—	—
柳津町	9,065	3,149	5,916	—	—	—	—
三島町	6,555	6,111	444	—	—	—	0
金山町	2,466	2,449	17	—	—	—	0
昭和村	5,766	5,575	191	—	—	16	—
会津美里町	17,704	17,363	341	—	12	37	1
(( 南会津 ))	47,464	40,181	7,282	—	914	62	4
下郷町	7,857	7,806	50	—	227	5	1
檜枝岐村	—	—	—	—	623	1	1
只見町	1,144	1,127	17	—	—	—	0
南会津町	38,463	31,248	7,215	—	64	56	2
(( 相 双 ))	86,005	73,963	12,042	—	163	170	0
相馬市	20,652	20,633	19	—	89	5	—
南相馬市	20,178	18,252	1,926	—	31	12	—
新地町	3,500	3,477	22	—	—	4	—
飯舘村	2,861	2,614	247	—	11	1	—
広野町	3,937	599	3,338	—	—	—	—
檜葉町	7,722	6,601	1,121	—	—	—	—
富岡町	1,593	928	665	—	—	—	—
川内村	19,891	17,317	2,574	—	32	131	0
大熊町	—	—	—	—	—	—	—
双葉町	—	—	—	—	—	—	—
浪江町	667	300	367	—	—	—	—
葛尾村	5,004	3,242	1,761	—	—	17	—
(( いわき ))	183,156	175,971	7,185	2,750	2,260	1,358	311
いわき市	183,156	175,971	7,185	2,750	2,260	1,358	311

(資料) 林業振興課

(注1) 合計が一致しない部分は、端数処理、四捨五入によるものである。

(注2) 暦年(1~12月)データ

(注3) 素材生産量の単位は、年計は千m<sup>3</sup>、農林事務所計及び市町村計はm<sup>3</sup>となっている。

## B 木 材

### 1 素材生産実績

(単位:千m<sup>3</sup>)

区 分	総 数	国 有 林			民 有 林		
		計	針	広	計	針	広
平成25年	750	255	242	13	495	360	135
平成26年	710	211	198	13	499	395	104
平成27年	796	179	171	8	617	525	92
平成28年	769	231	222	9	538	452	87
平成29年	880	327	313	14	553	449	104
平成30年	950	313	299	14	637	496	141
令和元年	907	234	218	16	673	576	98
令和2年	914	294	268	26	620	531	89

(資料) 林業振興課

(注1) 暦年(1~12月)データ

## 2 木材需給実績

(単位:千m³)

年	区分	供					給					用途別	需用	要			製材品 生産量
		県内生産量		輸・移入量		総数	県内需要量		県外移出量		総数			製材品 生産量			
		針	広	計	国産材		外材	計	国産材	外材							
平成25年	成	602	148	750	227	156	1,133	849	150	999	134	1,133	351				
平成26年	成	593	117	710	282	121	1,113	879	120	999	114	1,113	327				
平成27年	成	695	101	796	277	130	1,203	927	130	1,056	147	1,203	339				
平成28年	成	674	95	769	354	120	1,243	956	98	1,054	189	1,243	351				
平成29年	成	762	118	880	346	139	1,365	1,017	139	1,156	209	1,365	359				
平成30年	成	795	155	950	350	124	1,424	1,080	124	1,204	220	1,424	379				
令和元年	成	794	113	907	357	99	1,363	1,040	99	1,138	225	1,363	438				
令和2年	成	799	115	914	330	77	1,321	1,020	77	1,097	224	1,321	417				
用途別	製材用材	466	3	469	268	32	769	612	32	644	125	769					
	チップ用材	222	112	334	29	-	363	314	-	314	49	363					
	合板用材	50	-	50	-	-	50	-	-	-	50	50					
	その他	61	0	61	33	45	139	94	45	139	-	139					
県北	計	48	18	66	0	0	66	66	0	66	54	120	9				
県中	計	154	16	170	63	2	235	218	2	220	46	266	29				
県南	計	220	35	255	149	-	404	403	-	403	61	464	225				
会津	計	87	20	107	8	0	115	44	0	44	18	62	3				
南会津	計	40	7	47	0	-	48	13	-	13	17	30	1				
相双	計	45	2	47	34	0	81	66	0	66	-	66	48				
富岡	計	29	10	39	0	0	39	4	0	4	-	4	1				
いわき	計	176	7	183	75	74	333	206	74	280	28	308	102				

(資料) 林業振興課

(注) 1. 数量は、農林水産省統計情報部の公開値を基に木材需給動向観測調査による調整したものである。

2. 移入、移出量は県外分のみ

3. 暦年(1~12月)データ

### 3 外材(素材)入荷実績

(単位:千m<sup>3</sup>)

年 別 農 林 事 務 所	総 数	内 訳			
		南 洋 材	北 洋 材	米 材	そ の 他
平 成 25 年	150	0	0	66	84
平 成 26 年	121	1	0	49	71
平 成 27 年	130	0	1	60	69
平 成 28 年	120	-	3	56	61
平 成 29 年	139	-	9	59	71
平 成 30 年	124	1	0	61	62
令 和 元 年	99	-	1	42	56
令 和 2 年	77	-	3	25	49
県 北	0	-	0	0	0
県 中	2	-	0	1	0
県 南	-	-	-	-	-
会 津	0	-	-	0	-
南 会 津	-	-	-	-	-
相 双	0	-	-	0	-
い わ き	74	-	3	23	49

(資料) 林業振興課

(注) 暦年(1~12月)データ

#### 4 県内港外材輸入実績

(単位:千m<sup>3</sup>)

港名	年	総数	丸 太				製 材			チップ		
			総数	産 地 別				総数	産 地 別			
				南洋材	北洋材	米材	その他		南洋材		北洋材	米材 (その他)
小名浜港	平成 25	148	—	—	—	—	—	148	—	0	148	—
	26	112	—	—	—	—	—	112	0	—	111	—
	27	105	—	—	—	—	—	105	—	0	105	—
	28	102	—	—	—	—	—	102	—	—	102	—
	29	98	—	—	—	—	—	98	—	—	98	—
	30	94	—	—	—	—	—	94	—	—	94	—
	令和元	85	—	—	—	—	—	85	—	—	85	—
	令和 2	73	—	—	—	—	—	73	—	—	73	—
相馬港	平成 25	—	—	—	—	—	—	—	—	—	—	—
	26	—	—	—	—	—	—	—	—	—	—	—
	27	—	—	—	—	—	—	—	—	—	—	—
	28	—	—	—	—	—	—	—	—	—	—	—
	29	—	—	—	—	—	—	—	—	—	—	—
	30	—	—	—	—	—	—	—	—	—	—	—
	令和元	—	—	—	—	—	—	—	—	—	—	—
	令和 2	—	—	—	—	—	—	—	—	—	—	—
合計	令和 2	73	—	—	—	—	—	73	—	—	73	—

(資料) 林業振興課

(注) 暦年(1~12月)データ



## 5 木材価格の推移

### (1) 素 材

(単位:工場着価格m<sup>3</sup>当たり 円)

区分	形量	31年1月	4月	7月	10月	2年1月	4月	7月	10月	3年1月	4月	7月	10月
スギ	径	13,200	12,300	11,600	12,400	11,900	11,500	11,100	12,000	13,000	13,700	16,500	17,000
	長さ												
ヒノキ	径	17,800	17,700	17,000	16,800	16,100	15,700	12,800	14,400	15,600	17,400	22,000	22,800
	長さ												
アカマツ	径	9,500	9,400	9,400	9,100	10,100	9,600	8,600	9,000	10,100	9,900	10,000	10,700
	長さ												
米マツ	径	32,000	30,000	33,500	29,000	29,000	28,700	28,700	28,700	28,700	31,500	35,500	36,000
	長さ												
北洋エゾマツ	径	26,800	25,000	25,000	25,000	25,000	25,000	25,000	25,000	25,000	30,000	32,000	34,000
	長さ												

(資料) 林業振興課

### (2) 製 材 品

(単位:小売り価格m<sup>3</sup>当たり 円)

区 分	形 量	31年1月	4月	7月	10月	2年1月	4月	7月	10月	3年1月	4月	7月	10月
スギ正角	10.5cm × 10.5cm × 3.0m	53,100	53,600	53,600	53,600	53,600	53,100	52,600	53,000	53,000	53,300	65,100	64,300
	特 等												
ヒノキ正角	10.5cm × 10.5cm × 3.0m	82,000	82,000	82,000	82,000	82,000	81,800	80,800	80,800	80,800	83,300	107,900	111,200
	特 等												
アカマツ平角	24.0cm × 12.0cm × 4.0m	55,000	53,800	53,800	53,800	53,800	53,700	53,300	53,300	53,300	53,700	56,300	56,300
	一 等												
米ツガ正角	10.5cm × 10.5cm × 3.0m	72,500	74,000	70,000	70,000	70,000	70,000	70,000	70,000	70,000	70,000	70,000	70,000
	特 等												
北洋エゾマツ平割	4.5cm × 4.0cm × 4.0m	74,000	69,300	74,000	74,000	74,000	74,000	74,000	74,000	74,000	77,500	84,300	95,000
	一 等												

(資料) 林業振興課

## 6 木質バイオマス利活用施設整備実績

年 度	導入種別	導入基数	農林事務所	事業主体	導入施設	事業費(千円)
平成16年度	貸付用ペレットストーブ	30	—	福島県	県内公共施設等	8,746
	ペレットボイラー	1	いわき	いわき市	田人総合センター	13,752
小 計						22,498
平成17年度	ペレットボイラー	1	いわき	いわき市	田人おふくろの宿	38,899
平成20年度	チップボイラー	1	いわき	協同組合 いわき材加工センター	協同組合いわき材加工センター 勿来工場	114,450
	ペレットボイラー	1	県中	福島県	農業総合センター	1,800
小 計						116,250
平成21年度	ペレットボイラー	1	県中	(財)福島県きのこ振興センター	(財)福島県きのこ振興センター	1,397
平成22年度	ペレットボイラー	1	県中	福島県	林業研究センター	8,694
平成23年度	チップボイラー	1	南会津	南会津町	山口温泉きらら289	58,427
平成25年度	薪ボイラー	2	相双	新田川温泉はらまちユッサ	新田川温泉はらまちユッサ	21,030
平成26年度	チップボイラー	2	県北	福島県	ふくしま県民の森 フォレストパークあだたら	155,520
	チップボイラー	1	県中	福島県郡山地区木材製材協同組合	福島県郡山地区木材製材協同組合	123,897
	チップボイラー	1	会津	西会津町	西会津小学校	58,104
	薪ボイラー	1	南会津	南会津はりゅう里の会	ほしっぱの家	9,307
小 計						346,828
平成27年度	ペレットボイラー	1	会津	西会津町	西会津道の駅「よりっせ」	16,632
平成28年度	ペレットボイラー	1	会津	西会津町	西会津町こゆりこども園	20,184
平成29年度	ペレットボイラー	1	会津	西会津町	西会津町新役場庁舎	38,999
令和2年度	チップボイラー	1	南会津	南会津町	温泉療養施設星の郷ホテル	76,031

(資料) 林業振興課

(注) 1 県有施設の整備実績及び林務関係補助事業で導入した実績(製材工場等の民間施設を除く)

2 森林環境基金を活用したペレットストーブの導入実績については、「XVI 森林環境基金事業3」に掲載しています。

## C 木 炭

### 1 木炭生産実績

(単位: kg)

年 農林事務所	白 炭	黒 炭	計
平成 24 年	13,645	157,600	171,245
平成 25 年	11,653	147,300	158,953
平成 26 年	12,440	195,813	208,253
平成 27 年	12,820	167,496	180,316
平成 28 年	7,530	169,411	176,941
平成 29 年	4,425	144,597	149,022
平成 30 年	1,550	135,276	136,826
令和 元年	150	142,237	142,387
令和 2 年	4,020	70,927	74,947
令和 3 年	570	71,284	71,854
県 北	-	-	-
県 中	-	43,984	43,984
県 南	-	24,550	24,550
会 津	570	-	570
南 会 津	-	-	-
相 双	-	-	-
い わ き	-	2,750	2,750

(資料) 林業振興課

(注) 暦年(1月~12月)データ

### 2 用途別木炭生産量

(単位: kg)

年	用途別	工業用	燃料用	土壌改良材等	その他	計
平成 24 年		-	156,345	-	14,900	171,245
平成 25 年		-	145,413	200	13,340	158,953
平成 26 年		2,040	197,841	96	8,276	208,253
平成 27 年		2,050	168,825	1,796	7,645	180,316
平成 28 年		2,050	166,700	296	7,895	176,941
平成 29 年		2,050	138,841	296	7,835	149,022
平成 30 年		2,050	127,280	286	7,210	136,826
令和 元年		5,262	134,384	250	2,491	142,387
令和 2 年		4,887	68,598	280	1,182	74,947
令和 3 年		2,400	67,160	500	1,794	71,854

(資料) 林業振興課

(注) 暦年(1月~12月)データ

3 製炭労働者状況及び窯数

区分		年										
		23	24	25	26	27	28	29	30	令和元年	令和2年	令和3年
生産者数 (人)	白炭	5	4	3	4	4	3	3	2	1	1	1
	黒炭	99	37	42	39	40	38	38	36	25	15	18
	計	104	41	45	43	44	41	41	38	26	16	19
窯数 (基)	白炭	5	4	3	4	4	3	3	2	1	1	1
	黒炭	125	60	73	68	67	65	64	62	39	21	19
	計	130	64	76	72	71	68	67	64	40	22	20

(資料) 林業振興課

(注) 暦年(1~12月)データ

D 特用林産物

1 しいたけ・なめこの生産量、消費量、販売量

(単位:t)

年	生しいたけ		乾しいたけ		なめこ			販売量の内加工用出荷量		
	生産量	自家消費量	販売量	生産量	自家消費量	販売量	販売量			
農林事務所										
平成23年	1,894	23	1,871	12	2	10	1,343	4	1,339	25
平成24年	1,285	6	1,279	3	1	2	1,685	11	1,674	24
平成25年	1,668	1	1,667	2	0	2	1,755	0	1,755	20
平成26年	1,754	10	1,743	2	0	2	2,230	0	2,230	103
平成27年	2,004	0	2,004	3	0	3	2,160	4	1,804	44
平成28年	2,444	0	2,444	7	0	7	1,995	0	1,951	44
平成29年	2,675	199	2,476	4	0	4	1,924	26	1,898	95
平成30年	2,744	127	2,617	5	0	5	1,464	0	1,464	178
令和元年	2,853	187	2,666	8	1	7	1,554	1	1,554	83
令和2年	3,076	220	2,855	8	1	8	1,548	0	1,548	4
令和3年	3,371	31	3,340	13	1	13	1,622	1	1,621	135
県北	118	0	118	0	-	0	84	1	83	2
県中	777	7	770	3	-	3	1,217	-	1,217	132
県南	581	0	581	0	0	0	1	0	1	-
会津	306	9	297	6	0	6	5	0	5	2
南会津	62	4	58	1	1	0	4	1	3	0
相双	170	12	158	0	-	0	0	0	0	-
いわき	1,358	-	1,358	2	-	2	311	-	311	-

(資料) 林業振興課

(注1) 暦年(1~12月)データ

(注2) 合計が一致しない部分は、端数処理、四捨五入によるものである。

## 2 きのご類の生産実績

(単位:t)

年	乾しいたけ				生しいたけ			なめこ			ひらたけ	まいたけ
	原木栽培		菌床栽培	計	原木栽培	菌床栽培	計	原木栽培	容器栽培	計		
	どんこ	こうしん										
平成23年	2.3	4.1	3.9	1.3	361.0	1,533.4	1,894.4	14.9	1,327.8	1,342.7	25.7	103.6
平成24年	0.5	0.4	1.0	0.9	128.3	1,157.0	1,285.3	10.5	1,674.9	1,685.3	27.2	108.3
平成25年	0.3	0.4	0.4	0.9	77.6	1,590.2	1,667.8	10.0	1,745.0	1,755.0	39.1	92.9
平成26年	-	0.2	0.7	1.3	88.2	1,665.5	1,753.7	6.4	2,223.5	2,229.9	52.5	75.4
平成27年	0.0	0.1	0.4	2.7	93.2	1,910.9	2,004.0	5.8	2,153.7	2,159.5	45.3	64.7
平成28年	0.1	1.0	0.9	4.5	103.5	2,341.0	2,444.5	4.1	1,990.7	1,994.8	42.3	91.2
平成29年	0.2	0.6	1.2	1.6	95.9	2,579.5	2,675.3	3.2	1,920.8	1,924.0	28.0	58.3
平成30年	0.1	0.6	1.1	3.2	105.2	2,639.1	2,744.4	4.5	1,459.7	1,464.2	34.2	24.0
令和元年	0.3	0.5	0.7	6.2	96.2	2,756.9	2,853.2	3.5	1,550.8	1,554.3	30.4	17.9
令和2年	0.3	0.8	0.5	6.9	96.3	2,979.3	3,075.6	3.6	1,544.5	1,548.1	22.4	20.6
令和3年	0.3	0.3	0.7	12.0	105.0	3,266.3	3,371.3	3.1	1,618.7	1,621.8	14.4	9.2
県北	0.0	0.0	0.2	0.1	27.5	90.5	118.0	-	83.7	83.7	10.4	1.1
県中	-	-	0.1	3.3	48.8	727.8	776.5	0.0	1,217.1	1,217.2	0.7	2.9
県南	0.2	-	-	0.2	2.2	579.2	581.4	0.1	1.3	1.4	1.0	-
会津	0.1	0.1	0.4	5.3	14.3	291.2	305.5	2.0	2.9	4.9	1.4	0.4
南会津	-	0.2	-	0.7	5.1	56.5	61.6	1.0	2.6	3.5	0.6	4.7
相双	-	-	-	0.2	6.0	164.2	170.2	-	0.1	0.1	0.2	0.2
いわき	-	-	-	2.3	1.1	1,356.9	1,358.0	-	311.0	311.0	0.0	-

(資料) 林業振興課

(注1) 暦年(1~12月)データ

(注2) 合計が一致しない部分は、端数処理、四捨五入によるものである。

### 3 原木しいたけの個人・法人別、所有ほだ木規模別生産者数

(単位:人)

区分	600本未満	600～ 3,000本未満	3,000～ 10,000本未満	10,000～ 30,000本未満	30,000本以上	計
平成23年	53	62	123	73	34	345
平成24年	37	49	42	21	－	149
平成25年	17	33	18	10	－	78
平成26年	25	20	27	10	1	83
平成27年	21	22	27	7	1	78
平成28年	22	18	27	9	1	77
平成29年	17	23	22	8	1	71
平成30年	20	18	25	9	1	73
令和元年	30	20	13	12	－	75
令和2年	29	20	11	11	2	73
令和3年	21	18	7	10	4	60
個人	19	16	7	8	3	53
法人	2	2	0	2	1	7

(資料) 林業振興課

(注) 1 暦年(1～12月)データ

2 平成22年～、乾しいたけ、生しいたけ両方を生産している場合は、主要な品目で計上(実数)

### 4 なめこ、ひらたけ、まいたけ生産者数

(単位:人)

区分	なめこ	ひらたけ	まいたけ
平成24年	133	63	65
平成25年	110	59	48
平成26年	101	62	40
平成27年	96	63	37
平成28年	101	59	37
平成29年	110	53	32
平成30年	107	53	33
令和元年	84	44	36
令和2年	84	39	52
令和3年	81	38	46

(資料) 林業振興課

(注) 暦年(1～12月)データ

## 5 しいたけ原木の伏込状況

(単位:m<sup>3</sup>)

区分		年										
		平成23	平成24	平成25	平成26	平成27	平成28	平成29	平成30	令和元	令和2	令和3
伏込量 (m <sup>3</sup> )	乾しいたけ	3,367	453	237	43	93	95	81	96	93	123	66
	生しいたけ	7,980	2,412	1,459	1,696	1,854	2,115	1,955	1,943	1,589	1,546	1,793
伏込原木の調達ルート別内訳	自家山林	2,640	454	227	77	94	74	76	49	108	51	32
	立木購入	3,081	238	174	7	13	47	-	-	28	54	138
	森林組合	516	496	868	1,211	1,461	1,613	1,517	1,536	1,368	1,065	1,489
	農業協同組合	43	342	271	304	233	171	122	123	132	169	75
	専門農協	-	-	-	-	-	-	-	-	-	-	-
	業者	4,446	750	38	63	86	266	284	270	35	320	46
	その他	621	585	118	77	60	38	37	39	10	10	80
	合計	11,347	2,865	1,696	1,739	1,947	2,209	2,036	2,018	1,682	1,669	1,860
	伏込原木の自県内外調達内訳	自県内調達	11,249	1,503	821	540	667	700	808	832	832	749
他県から調達		98	1,362	875	1,199	1,279	1,510	1,228	1,186	850	920	960
原木取扱者(人)		92	26	15	15	13	13	13	13	13	14	12
県外出荷量		21,287	1,467	53	26	60	55	133	307	565	451	402

(資料) 林業振興課

(注) 暦年(1~12月)データ



6 くり、くるみ等生産量

種類	単位	平成24年	平成25年	平成26年	平成27年	平成28年	平成29年	平成30年	令和元年	令和2年	令和3年
しばくり	t	0.8	-	-	-	-	-	-	-	-	-
栽培くり	t	0.5	0.1	0.9	1.0	2.8	2.1	4.0	3.0	2.2	4.0
栽培くるみ	t	-	-	-	-	0.0	0.1	0.3	0.0	0.1	0.0
その他くるみ	t	43.2	13.6	17.8	16.1	13.7	13.6	14.3	1.5	1.9	3.4
日本桐	m <sup>3</sup>	231.0	221.0	223.0	210.4	196.5	195.5	153.5	131.3	127.0	123.0
生うるし	kg	14	16	13	12	15	24	38	32	25	37
水わさび	kg	35.0	-	10.0	40.0	182.0	104.0	285.0	105.0	132.0	10.0
畑わさび	kg	180.0	17.0	5.0	-	168.0	155.0	260.0	502.0	999.0	148.0
竹皮	kg	-	-	-	-	-	-	-	-	-	-
真竹	束	-	-	-	-	-	-	-	-	-	-
孟そう竹	束	-	-	-	-	-	-	-	-	-	-
その他竹	束	-	-	-	-	-	-	-	-	-	-
わらび	t	24.2	15.7	22.4	28.7	29.0	32.0	39.2	24.5	25.6	21.6
ぜんまい(乾)	t	2.3	2.5	1.8	0.9	0.8	0.6	0.3	0.5	0.3	0.2
竹の子(ネカリタケ)	t	7.1	7.4	0.3	0.4	0.5	0.4	0.4	0.5	0.2	0.4
まつたけ	t	0.1	-	-	0.2	0.1	0.1	0.0	0.1	0.1	0.1
たらの芽	t	10.9	8.0	6.3	6.4	5.4	5.2	13.4	6.7	6.0	3.9
くさそてつ	t	1.7	1.5	2.0	1.9	2.2	2.2	3.5	4.1	2.3	2.7
こうぞ	t	-	-	-	-	-	-	-	-	-	-
ひのき皮	m <sup>3</sup>	-	-	-	-	-	-	-	-	-	-
杉皮	m <sup>3</sup>	-	-	-	-	-	-	-	-	-	-
ふき	t	76.8	77.6	51.3	96.9	40.8	16.9	59.6	35.4	7.8	12.3
うど	t	15.6	8.6	9.0	9.1	9.7	11.6	21.4	11.8	11.0	11.4

(資料) 林業振興課

(注) 暦年(1~12月)データ

# VII 林 業 經 營



# 1 林業生産所得

(単位 金額:百万円 構成比:%)

年 項	度 目	県 総 生 産 額 ①	農 林 水 産 業 額 ②	林 業 生 産 額 ③	構 成 比	
					③/①	③/②
平成27年度		7,842,034	109,958	6,024	0.1%	5.5%
平成28年度		7,973,848	120,318	6,162	0.1%	5.1%
平成29年度		8,068,583	123,362	6,418	0.1%	5.2%
平成30年度		8,087,687	120,506	6,633	0.1%	5.5%
令和元年度		7,987,042	120,077	6,921	0.1%	5.8%

(資料) 令和元(2019)年度 福島県県民経済計算年報(令和4年5月)  
経済活動別県内総生産(名目)

(注) 統計表には令和元年度を含め過去5年間の数値を掲載していますが、最新の統計資料の利用、推計方法の改善等により、過去の推計値を遡及して改定されているため、過去の統計書の数値とは異なります。

## 2 市町村内総生産

(単位 金額:百万円 構成比:%)

〔農林事務所〕 市 町 村	平成30年度			令和元年度			
	市町村内 総生産	第1次 産 業	林 業	市町村内 総生産 (①)	第1次 産 業	林 業 (②)	構成比 (②/①)
県 計	8,087,687	120,506	6,633	7,987,042	120,077	6,921	0.1%
〔 県 北 〕	1,900,226	27,309	701	1,856,421	27,199	570	0.0%
福 島 市	1,177,227	8,929	195	1,146,610	8,973	162	0.0%
二 本 松 市	181,010	4,160	112	182,288	3,986	117	0.1%
伊 達 市	169,085	7,208	102	167,012	7,111	118	0.1%
本 宮 市	213,812	1,370	142	202,557	1,269	68	0.0%
桑 折 町	64,975	1,645	14	62,136	1,721	17	0.0%
国 見 町	25,369	1,750	13	26,534	1,803	12	0.0%
川 俣 町	47,022	906	103	48,171	961	52	0.1%
大 玉 村	21,725	1,341	18	21,114	1,374	22	0.1%
〔 県 中 〕	2,063,476	30,082	1,535	2,051,570	29,421	1,703	0.1%
郡 山 市	1,382,027	10,325	558	1,363,569	10,210	658	0.0%
須 賀 川 市	271,452	6,819	87	268,203	6,841	86	0.0%
田 村 市	123,180	3,531	268	133,040	3,376	327	0.2%
鏡 石 町	50,123	915	8	49,674	876	3	0.0%
天 栄 村	19,100	998	48	20,179	998	40	0.2%
石 川 町	49,720	1,859	78	51,798	1,805	92	0.2%
玉 川 村	29,267	917	11	27,884	836	14	0.0%
平 田 村	18,859	1,090	58	18,353	1,018	82	0.4%
浅 川 町	19,462	864	21	19,676	821	20	0.1%
古 殿 町	15,687	737	252	15,853	691	238	1.5%
三 春 町	55,730	909	59	53,727	858	53	0.1%
小 野 町	28,868	1,117	88	29,613	1,091	91	0.3%
〔 県 南 〕	728,649	16,660	849	732,469	16,725	916	0.1%
白 河 市	326,207	4,573	173	326,621	4,490	160	0.0%
西 郷 村	117,484	2,712	65	122,677	2,712	63	0.1%
泉 崎 村	41,430	1,234	27	43,973	1,269	41	0.1%
中 島 村	18,061	1,105	19	18,438	1,082	19	0.1%
矢 吹 町	77,734	3,156	26	75,295	3,279	29	0.0%
棚 倉 町	61,171	1,156	103	59,518	1,208	147	0.2%
矢 祭 町	44,835	680	131	43,762	671	138	0.3%
塙 町	33,111	1,408	196	33,821	1,394	181	0.5%
鮫 川 村	8,616	637	110	8,364	621	138	1.7%

(単位 金額:百万円 構成比:%)

〔農林事務所〕 市 町 村	平成30年度			令和元年度			
	市町村内 総生産	第1次 産 業	林 業	市町村内 総生産 ( ① )	第1次 産 業	林 業 ( ② )	構成比 (②/①)
〔会 津〕	881,182	25,932	1,037	868,703	26,059	1,089	0.1%
会津若松市	466,926	5,417	129	455,331	5,447	107	0.0%
喜多方市	148,484	6,312	126	145,196	6,262	130	0.1%
北塩原村	11,566	348	37	10,541	322	26	0.3%
西会津町	21,687	995	139	21,908	1,036	187	0.9%
磐梯町	34,763	891	38	30,374	912	66	0.2%
猪苗代町	47,927	2,495	214	47,442	2,542	241	0.5%
会津坂下町	51,018	3,097	12	51,911	3,148	12	0.0%
湯川村	11,968	858	0	11,688	872	0	0.0%
柳津町	13,405	765	73	14,173	775	60	0.4%
三島町	7,433	133	29	8,110	134	38	0.5%
金山町	14,860	354	56	19,169	334	45	0.2%
昭和村	4,078	365	57	3,686	336	41	1.1%
会津美里町	47,066	3,903	125	49,173	3,941	135	0.3%
〔南会津〕	102,526	3,763	474	103,511	3,682	465	0.4%
下郷町	18,345	1,169	95	19,462	1,140	100	0.5%
檜枝岐村	5,360	31	5	5,799	32	7	0.1%
只見町	20,392	542	41	19,953	541	43	0.2%
南会津町	58,429	2,020	333	58,297	1,969	314	0.5%
〔相 双〕	1,063,487	5,397	393	1,016,597	5,956	481	0.0%
相馬市	267,199	2,123	105	252,841	2,054	63	0.0%
南相馬市	338,736	1,658	116	330,741	1,780	129	0.0%
広野町	112,985	162	33	85,805	179	39	0.0%
檜葉町	38,509	24	5	32,219	195	11	0.0%
富岡町	22,815	7	0	23,052	14	0	0.0%
川内村	9,153	392	118	8,501	486	205	2.4%
大熊町	110,769	2	0	106,347	3	0	0.0%
双葉町	48,814	0	0	61,971	0	0	0.0%
浪江町	30,627	14	0	34,144	28	0	0.0%
葛尾村	3,848	9	2	5,245	45	19	0.4%
新地町	67,293	995	14	64,237	1,032	14	0.0%
飯館村	12,738	11	0	11,494	140	2	0.0%
〔いわき〕	1,348,141	11,363	1,642	1,357,772	11,036	1,697	0.1%
いわき市	1,348,141	11,363	1,642	1,357,772	11,036	1,697	0.1%

(資料) 令和元(2019)年度 福島県市町村民経済計算年報(令和4年8月)

- (注) 1. 端数処理の関係で市町村の積上と、農林事務所及び県の数値と合わないことがあります。
2. 所得推移は他の統計とは異なり、推計方法や基礎資料の変更により数値が常に遡及して改定されているので留意してください。そのため過去の統計書の数値とは異なります。

### 3 高性能林業機械保有状況

高性能林業機械の種類	フェラーバンチャー	プロセッサ	フォワーダ	スキッド	タワーヤーダ	スイングヤーダ	ハーベスタ	その他の高性能林業機械	合計	
	台	台	台	台	台	台	台	台	台	
平成21年3月31日現在	4	44	48	2	1	10	6	4	119	
平成22年3月31日現在	6	55	62	2	1	11	14	5	156	
平成23年3月31日現在	7	64	64	2	3	15	15	4	174	
平成24年3月31日現在	9	66	75	2	3	15	15	5	190	
平成25年3月31日現在	9	69	88	2	3	18	13	8	210	
平成26年3月31日現在	9	69	95	4	2	19	19	15	232	
平成27年3月31日現在	9	79	99	5	1	20	22	29	264	
平成28年3月31日現在	8	86	106	5	1	19	31	45	301	
平成29年3月31日現在	9	84	115	9	1	23	34	59	334	
平成30年3月31日現在	11	93	116	10	1	24	39	61	355	
平成31年3月31日現在	12	106	124	10	1	21	44	77	395	
令和2年3月31日現在	11	113	112	10	2	19	44	90	401	
令和3年3月31日現在	12	114	118	10	2	20	45	98	419	
農林事務所別	県北	1	15	14	0	0	1	5	21	57
	県中	0	15	20	1	1	5	10	22	74
	県南	6	36	56	9	1	4	10	26	148
	会津	1	8	7	0	0	2	8	5	31
	南会津	0	12	5	0	0	2	2	4	25
	相双	4	9	8	0	0	2	7	8	38
	いわき	0	19	8	0	0	4	3	12	46

(資料) 森林計画課

#### 4 林家・林業経営体数

〔森林計画区〕 ((農林事務所))	林家数	林業											経営		体						
		法人			業			化			し		て		い		る		地方公共 団体 ・ 財産区	法人化して いない	個人 経営体
		農事組 合法人	株式会 社	合名・ 合資会 社	会社	同会 社	農協	各種団体	森林組 合	その他 各種団 体	その他 法人	その他 法人									
市町村		2	41	-	1	1	1	23	7	18	36	637	620								
県計	33,748																				
〔阿武隈川〕		1	11	-	-	-	8	2	6	21	270	264									
(( 県北 ))	5,816	-	6	-	-	-	3	1	1	8	52	49									
福島市	1,283	-	3	-	-	-	2	-	1	4	18	16									
二本松市	1,964	-	-	-	-	-	-	-	-	-	14	14									
伊達市	1,174	-	1	-	-	-	1	1	-	-	13	13									
本宮市	406	-	1	-	-	-	-	-	-	-	3	3									
桑折町	110	-	-	-	-	-	-	-	-	2	1	-									
国見町	96	-	-	-	-	-	-	-	-	-	-	-									
川俣町	552	-	-	-	-	-	-	-	-	-	-	-									
大玉村	231	-	1	-	-	-	-	-	-	2	3	3									
(( 県中 ))	9,877	1	3	-	-	-	-	5	1	4	13	201	198								
郡山市	1,825	-	1	-	-	-	1	-	2	10	34	33									
須賀川市	950	-	-	-	-	-	1	-	1	2	22	20									
田村市	2,829	1	-	-	-	-	1	-	-	-	35	35									
鏡石町	31	-	-	-	-	-	-	-	-	-	-	-									
天栄村	359	-	-	-	-	-	-	-	-	-	-	-									
石川町	789	-	1	-	-	-	-	1	1	-	7	6									

〔森林計画区〕 ((農林事務所))	林家数	林業											営		体								
		法人			業			化			し		て		い		る		地方公共 団体 ・ 財産区	法人化して いない	個人 経営体		
		農事組 合法人	株式会 社	会社 合資会 社	会社	合同会 社	農協	各種団体		その他 各種団 体	その他 法人	その他 法人											
								森林組 合	各種団 体														
市町村																							
玉川村	223	-	-	-	-	-	-	-	-	-	-	-	-	-	-	-	-	-	-	-	-	2	
平田村	643	-	-	-	-	-	-	-	-	-	-	-	-	-	-	-	-	-	-	-	17	17	
浅川町	351	-	-	-	-	-	-	-	-	-	-	-	-	-	-	-	-	-	-	-	8	8	
古殿町	655	-	1	-	-	-	-	-	-	-	-	-	-	1	-	-	-	-	-	-	53	52	
三春町	463	-	-	-	-	-	-	1	-	-	-	-	-	-	-	-	-	-	-	-	2	2	
小野町	759	-	-	-	-	-	-	-	-	-	-	-	-	-	-	-	-	-	-	1	23	23	
((県南その1))																							
白河市	1,829	-	2	-	-	-	-	-	-	-	-	-	-	-	-	-	-	-	-	-	17	17	
西郷村	261	-	1	-	-	-	-	-	-	-	-	-	-	-	-	-	-	-	-	-	11	11	
泉崎村	111	-	-	-	-	-	-	-	-	-	-	-	-	-	-	-	-	-	-	-	3	3	
中島村	75	-	-	-	-	-	-	-	-	-	-	-	-	-	-	-	-	-	-	-	-	-	
矢吹町	192	-	-	-	-	-	-	-	-	-	-	-	-	-	-	-	-	-	-	-	3	3	
〔奥久慈〕																							
((県南その2))																							
棚倉町	608	-	9	-	-	-	-	-	-	-	-	-	-	-	-	-	-	-	-	-	2	116	111
矢祭町	427	-	9	-	-	-	-	-	-	-	-	-	-	-	-	-	-	-	-	-	2	116	111
埴町	683	-	2	-	-	-	-	-	-	-	-	-	-	-	-	-	-	-	-	-	2	8	8
鮫川村	545	-	2	-	-	-	-	-	-	-	-	-	-	-	-	-	-	-	-	-	40	36	
		-	5	-	-	-	-	-	-	-	-	-	-	-	-	-	-	-	-	-	43	42	
		-	-	-	-	-	-	-	-	-	-	-	-	-	-	-	-	-	-	-	25	25	



〔森林計画区〕 ((農林事務所))	林家数	林業経営体											
		法人化して						営					
		会社		各種団体		その他		地方公共		法人化して		個人	
		株式会 社	合資会 社	農協	森林組 合	各種団 体	その他 法人	団体・ 財産区	いない	経営体			
(( 県南 ))	4,092	-	11	-	-	-	-	-	3	-	-	133	128
[ 会津 ]	8,050	-	11	-	-	10	-	2	3	11	-	86	83
(( 会津 ))	5,169	-	8	-	-	5	-	2	2	8	-	72	69
会津若松市	758	-	1	-	-	1	-	-	-	-	-	6	4
喜多方市	1,293	-	2	-	-	1	-	-	1	-	-	12	12
北塩原村	125	-	-	-	-	-	-	-	-	-	-	-	-
西会津町	559	-	-	-	-	2	-	-	-	1	-	10	9
磐梯町	158	-	-	-	-	-	-	-	-	-	-	-	2
猪苗代町	468	-	1	-	-	-	-	-	-	4	-	20	19
会津坂下町	265	-	-	-	-	-	-	-	1	-	-	5	5
湯川村	2	-	-	-	-	-	-	-	-	-	-	-	-
柳津町	293	-	-	-	-	-	-	2	-	-	-	8	8
三島町	181	-	1	-	-	-	-	-	-	1	-	1	1
金山町	287	-	-	-	-	1	-	-	-	1	-	1	-
昭和村	176	-	-	-	-	-	-	-	-	-	-	-	-
会津美里町	604	-	3	-	-	-	-	-	-	1	-	9	9
(( 南会津 ))	2,881	-	3	-	-	5	-	-	1	3	-	14	14
下郷町	593	-	1	-	-	1	-	-	-	1	-	3	3
檜枝岐村	68	-	-	-	-	-	-	-	-	-	-	-	-

〔森林計画区〕 ((農林事務所))	林家数	林業												経営			体							
		法人						業			化			し			て			い		る		
		法		農事組 合法人		会社		合同会社		農協		各種団体		森林組合		その他 各種団体		その他の 法人		地方公共 団体・ 財産区		法人化して いない		個人 経営体
		農事組 合法人	株 式 会 社	有 限 公 司	合 資 会 社	合 同 会 社	農 協	森 林 組 合	其 他 各 種 団 体	其 他 各 種 団 体	其 他 各 種 団 体	其 他 各 種 団 体	其 他 各 種 団 体	其 他 各 種 団 体	其 他 各 種 団 体	其 他 各 種 団 体	其 他 各 種 団 体	其 他 各 種 団 体	其 他 各 種 団 体	其 他 各 種 団 体	其 他 各 種 団 体	其 他 各 種 団 体	其 他 各 種 団 体	
只見町	330	-	-	-	-	-	-	-	-	1	-	-	-	-	-	-	-	-	-	-	2	2	2	
南会津町	1,890	-	2	-	-	-	-	-	-	3	-	-	-	-	-	1	-	-	2	2	9	9	9	
〔磐城〕	5,913	1	10	-	-	1	1	1	1	5	3	7	4	165	162									
((相双))	1,721	-	2	-	-	1	1	1	1	2	-	1	1	20	22									
相馬市	412	-	1	-	-	-	-	-	-	-	-	-	-	6	5									
南相馬市	834	-	-	-	-	1	1	1	1	1	-	-	-	8	8									
新地町	132	-	-	-	-	-	-	-	-	-	-	-	-	-	2									
飯館村	35	-	-	-	-	-	-	-	-	-	-	-	-	-	-									
広野町	107	-	-	-	-	-	-	-	-	1	-	-	1	3	3									

〔森林計画区〕 ((農林事務所))	林家数	林業経営体													
		法人					業			業			体		
		農事組 合法人		会社		農協	各種団体		い		る		法人化して いない		
		株式会 社	合名・ 合資会 社	合 社	農協	森林組 合	各種団 体	その他 法人	地方公 団 体・ 財 産区	個人 経営体					
樽葉町	9	-	-	-	-	-	-	-	-	-	-	-	-	-	-
富岡町	2	-	-	-	-	-	-	-	-	-	-	-	-	-	-
川内村	170	-	1	-	-	-	-	-	1	-	3	-	3	-	3
大熊町	-	-	-	-	-	-	-	-	-	-	-	-	-	-	-
双葉町	-	-	-	-	-	-	-	-	-	-	-	-	-	-	-
浪江町	-	-	-	-	-	-	-	-	-	-	-	-	-	-	-
葛尾村	20	-	-	-	-	-	-	-	-	-	-	-	-	-	1
((いわき))	4,192	1	8	-	-	1	3	3	3	6	3	3	145	140	140
いわき市	4,192	1	8	-	-	1	3	3	3	6	3	3	145	140	140

(資料)「2020年農林業センサス」

(注) 1. 「-」は該当なし。

2. 林業経営体とは、以下のいずれかに該当する事業を行うものをいう。

(1) 権原に基づいて育林又は伐採(立木竹のみを譲り受けてする伐採を除く。)を行うことができる山林(以下「保有山林」という。)の面積が3ha以上の規模の林業(調査実施年を計画期間に含む「森林経営計画」を策定している者又は調査期日前5年間に継続して林業を行い、育林若しくは伐採を実施した者に限る。)

(2) 委託を受けて行う育林若しくは素材生産又は立木を購入して行う素材生産の事業(ただし、素材生産については、調査期日前1年間に200㎡以上の素材を生産した者に限る。)

3. 林家とは、令和2年2月1日現在の保有山林面積が1ha以上の世帯をいう。

4. 個人経営体とは、個人(世帯)で事業を行う経営体をいう。なお、法人化して事業を行う経営体は含まない。

## VIII 林業構造改善事業



# 1 林業構造改善事業実績

(単位 事業費:千円)

年 地	強い林業・木材産業づくり交付金		林業・木材産業成長産業化促進対策交付金		計			
	林業経営構造対策	木材産業構造改革	木質バイオマス利用促進整備	特用林産振興対策		森林整備・林業等振興整備	森林整備・林業等振興推進	林業成長産業化地域創出モデル事業
合 計	1,438,979.1	697,451.0	114,450.0	1,084,702.5	396,072.9	306,075.6	714,693.3	4,752,424.4
平成17年度	25,000.0	261,393.0	-	-	-	-	-	286,393.0
平成18年度	20,703.0	160,328.0	-	-	-	-	-	181,031.0
平成19年度	49,744.0	39,900.0	-	-	-	-	-	89,644.0
平成20年度	49,956.0	235,830.0	114,450.0	-	-	-	-	400,236.0
平成21年度	638,706.1	-	-	519,015.0	-	-	-	1,157,721.1
平成22年度	321,791.9	-	-	59,167.5	-	-	-	380,959.4
平成23年度	76,349.5	-	-	-	-	-	-	76,349.5
平成24年度	154,455.5	-	-	-	-	-	-	154,455.5
平成25年度	102,273.1	-	-	-	-	-	-	102,273.1
平成26年度	-	-	-	-	-	-	-	0.0
平成27年度	-	-	-	-	-	-	-	0.0
平成28年度	-	-	-	-	-	-	-	0.0
平成29年度	-	-	-	506,520.0	-	-	-	506,520.0
平成30年度	-	-	-	-	61,750.5	4,885.3	18,846.0	85,481.8
令和元年度	-	-	-	-	178,268.8	239,465.3	37,170.0	454,904.1
令和2年度	-	-	-	-	29,224.0	3,609.0	262,425.7	295,258.7
令和3年度	-	-	-	-	126,829.6	58,116.0	396,251.6	581,197.2
県 全 域	-	-	-	-	-	-	-	-

(資料) 林業振興課

## 2 強い林業・木材産業づくり交付金～次世代基盤づくり交付金実績

### (1) 林業経営構造対策事業

年度 《(農林事務所) 地域名	(単位 事業費:千円)															
	市(林業)町(林業)村(林業) 町(林業)村(林業) 町(林業)村(林業)			町(林業)村(林業) 町(林業)村(林業) 町(林業)村(林業)			町(林業)村(林業) 町(林業)村(林業) 町(林業)村(林業)			町(林業)村(林業) 町(林業)村(林業) 町(林業)村(林業)						
	回数	事業費	事業費	回数	事業費	事業費	回数	事業費	事業費	回数	事業費	事業費	回数	事業費	事業費	
合 計	2	145,403.0	3	145,403.0	2	17,945.6	1	17,945.6	100	1,275,630.5	1,438,979.1	1	17,945.6	100	1,275,630.5	1,438,979.1
平成17年度	1	25,000.0														25,000.0
平成18年度	1	20,703.0	1	20,703.0												20,703.0
平成19年度			1	49,744.0												49,744.0
平成20年度			1	49,956.0												49,956.0
平成21年度														49	638,706.1	638,706.1
平成22年度														23	303,846.3	321,791.9
平成23年度														7	76,349.5	76,349.5
平成24年度														12	154,455.5	154,455.5
平成25年度														9	102,273.1	102,273.1
平成26年度																
平成27年度																
平成28年度																
平成29年度																
《(一)》 県全域																

(資料) 林業振興課

### (2) 木材産業構造改革事業

年度 《(農林事務所) 地域名	(単位 事業費:千円)														
	市(木材産業)町(木材産業)村(木材産業)			町(木材産業)村(木材産業) 町(木材産業)村(木材産業)			町(木材産業)村(木材産業) 町(木材産業)村(木材産業)			町(木材産業)村(木材産業) 町(木材産業)村(木材産業)					
	回数	事業費	事業費	回数	事業費	事業費	回数	事業費	事業費	回数	事業費	事業費	回数	事業費	事業費
合 計	6	1,164.0	4	508,085	2	188,202	1	188,202	697,451.0	2	261,393.0	160,328.0	39,900.0	188,202.0	235,830.0
平成17年度	3	888.0	2	260,505.0	2	160,052.0									
平成18年度	3	276.0													
平成19年度			1	39,900.0											
平成20年度			1	47,628.0	2	47,628.0	1	188,202.0	235,830.0						
《(県中)》															
田村市	19歳						2	188,202.0	188,202.0						
田村市	20						1	108,045.0	108,045.0						
《(県南)》															
瑞町	20						1	80,157.0	80,157.0						
								47,628.0	47,628.0						

(資料) 林業振興課

(3) 木質バイオマス利用促進整備事業 (単位 事業費:千円)

年度 (農林事務所) 地域名	実施 初 年度	木質バイオマスエネルギー 利用施設整備		事業費計
		木質バイオマスエネルギー 利用施設	カ所	
合 計		1	1	114,450.0
平成20年度		1	1	114,450.0
((いわき))		1	1	114,450.0
いわき市	20	1	1	114,450.0

(資料) 林業振興課

(4) 特用林産振興対策事業 (単位 事業費:千円)

年度 (農林事務所) 地域名	実施 初 年度	特用林産物活用施設等整備		事業費計
		特用林産物生産施設設置	カ所	
合 計		4	4	1,084,702.5
平成21年度		1	1	519,015.0
平成22年度		2	2	59,167.5
平成29年度		1	1	506,520.0
((県全域))		1	1	506,520.0
県全域	29	1	1	506,520.0

(資料) 林業振興課

### 3 林業・木材産業成長産業化促進対策交付金

#### (1) 森林整備・林業等振興整備

年度 《《森林整備所》 地域名	林業・木材産業成長産業化促進対策交付金										事業費計				
	間伐材生産 事業費	資源高利用率 促進事業 事業費	森林整備・機能 強化対策 事業費	高性能林業機械 導入等の整備 事業費	マシナイズ された林業用 具の整備 事業費	木材加工流通 施設等の整備 事業費	本邦産木材 の活用促進策 の整備 事業費	特別林業振興 策（林業関係 の整備等） 事業費	木材公共流通 施設等の整備 事業費	事業費		事業費			
平成30年度					2	11,842.6					1	49,907.9			61,750.5
令和元年度					1	178,268.8									178,268.8
令和2年度					1	8,380.0					1	20,884.0			29,224.0
令和3年度											3	126,829.6			126,829.6
合 計					4	198,471.4					5	197,601.5			396,072.9
《《 ー 》》											1	15,941.2			15,941.2
県全域											1	15,941.2			15,941.2
《《 東北 》》											2	21,752.4			21,752.4
福島市											1	15,941.2			15,941.2
《《 関東 》》											2	21,752.4			21,752.4
郡山市											2	21,752.4			21,752.4
《《 東海 》》											1	110,000.0			110,000.0
奥崎村											1	110,000.0			110,000.0
《《 北陸 》》											1	110,000.0			110,000.0
西会津町											1	49,907.9			49,907.9
《《 関西 》》											1	49,907.9			49,907.9
南会津町											1	178,268.8			178,268.8
《《 中国 》》											3	20,202.6			178,268.8
南会津町											3	20,202.6			20,202.6
《《 四国 》》											3	20,202.6			20,202.6
新地町											3	20,202.6			20,202.6

(資料) 林業振興課

#### (2) 森林整備・林業等振興促進

年度 《《森林整備所》 地域名	林業・木材産業成長産業化促進対策交付金										事業費計				
	森林整備地帯 振興支援対策 事業費	国立的経営活動 推進事業 事業費	山形地域の防 災・減災対策 事業費	森林資源健全化 対策 事業費	マーチン・ブ 力ある林業担 い手の育成 事業費	事業費	事業費	事業費	事業費	事業費		事業費			
平成30年度					1	2016.0				1	971.8				2,987.8
令和元年度					1	2016.0				1	1,360.8				239,465.3
令和2年度					1	2,208.0				1	1,401.0				3,609.0
令和3年度					1	2,240.0				1	1,289.0				58,116.0
合 計					4	8,480.0				4	5,032.6				304,178.1
《《 ー 》》															
県全域					4	8,480.0				4	5,032.6				304,178.1
《《 東海 》》															
白河															
《《 北陸 》》															
桐倉															
《《 北陸 》》															
西会津町															
《《 北陸 》》															
いわき															

(資料) 林業振興課



(3) 林業成長産業化地域創出モデル事業

(単位 事業費:千円)

年度 (農林事務所) 地域名	林業・木材産業成長産業化促進対策交付金(林業成長産業化地域創出モデル事業)										事業費計													
	事業 初年度	先進的モデル 提案事業	事業費	資源高度利用 型施策	事業費	路網整備・機能 強化対策	事業費	高性能林業機 械等導入等の 整備	事業費	高性 能林業機 械等導入等の 整備	事業費	コンテナ苗生 産基盤施設等 の整備	事業費	木材加工流通 施設等の整備	事業費	木質ハイオマ ス利用促進施 設の整備	事業費	特定林産振興 施設等の整備	事業費	本選公共建造 物等の整備	事業費			
	箇所	箇所	箇所	箇所	箇所	箇所	箇所	箇所	箇所	箇所	箇所	箇所	箇所	箇所	箇所	箇所	箇所	箇所	箇所	箇所	箇所	箇所	箇所	
平成30年度	1	1	6,318.0	1	12,528.0	1	1	1	1	12,528.0	1	1	1	1	1	1	1	1	1	1	1	1	1	18,846.0
令和元年度	1	1	6,446.0	1	30,724.0	1	1	1	1	30,724.0	1	1	1	1	1	1	1	1	1	1	1	1	1	37,170.0
令和2年度	1	1	6,770.3	1	17,160.0	1	1	1	1	17,160.0	1	1	1	1	1	1	1	1	1	1	1	1	1	262,425.7
令和3年度	1	1	5,408.4	1	20,350.0	1	1	1	1	20,350.0	1	1	1	1	1	1	1	1	1	1	1	1	1	396,251.6
合 計	4	4	24,942.7	5	80,762.0	5	5	5	5	80,762.0	5	5	5	5	5	5	5	5	5	5	5	5	5	714,693.3
(( ー ))																								
県全域	4	4	24,942.7	5	80,762.0	5	5	5	5	80,762.0	5	5	5	5	5	5	5	5	5	5	5	5	5	714,693.3
(( 南会津 ))																								
南会津町	4	4	24,942.7	5	80,762.0	5	5	5	5	80,762.0	5	5	5	5	5	5	5	5	5	5	5	5	5	714,693.3

(資料) 林業振興課

#### 4 入会資源総合活用促進対策事業実績(平成28年度で終了)

(単位 面積:ha)

年度 (農林事務所) 市町村	調査測量						許可済					
	一般		林構		計		一般		林構		計	
	事業 件数	面積	事業 件数	面積	事業 件数	面積	事業 件数	面積	事業 件数	面積	事業 件数	面積
累 計 (S42~H28年度)	362	27,038	112	10,610	474	37,648	256	19,044	79	6,955	335	25,999
平成24年度	-	-	-	-	-	-	-	-	-	-	-	-
25	-	-	-	-	-	-	-	-	-	-	-	-
26	-	-	-	-	-	-	-	-	-	-	-	-
27	-	-	-	-	-	-	-	-	-	-	-	-
28	-	-	-	-	-	-	1	55	-	-	1	55

(資料) 林業振興課

(注) 1. 平成28年度実績については、入会資源総合活用促進計画に基づくものである。

2. 入会資源総合活用促進計画は第5期計画(平成19~28年度)で終了。



# IX 林 產 工 業



# 1 木材工業の現況

令和2年12月末現在(単位 出力数:kw)

区分	製材工場		チップ工場	集成材工場	合板工場	削片板工場	繊維板工場	パルプ工場	木毛板工場	防菌防虫工場	支柱・杭木等 生産工場	丸棒加工工場	プレス工場	紙・板紙工場
	工場数	出力数	工場数	工場数	工場数	工場数	工場数	工場数	工場数	工場数	工場数	工場数	工場数	工場数
県計	142	21,298	(10)	(3)	-	(1)	-	-	(1)	-	-	-	(8)	(1)
県北	-	-	(1)	-	-	-	-	-	-	-	-	-	(1)	-
県中	-	-	(2)	(2)	-	-	-	-	-	-	-	-	(3)	-
県南	-	-	(2)	(-)	-	-	-	-	-	-	-	-	(1)	-
会津	-	-	(2)	-	-	-	-	-	-	-	-	-	(1)	-
南会津	-	-	(2)	-	-	-	-	-	-	-	-	-	1	-
相双	-	-	-	-	-	-	-	-	(1)	-	-	-	-	(1)
いわき	-	-	(1)	(1)	(1)	-	-	-	-	-	-	1	-	(2)
			10	1	-	1	-	-	-	-	3	2	2	3

(資料) 林業振興課

注1) ( )は専業工場で内数である。

注2) 製材工場:「木材統計」引用。

注3) チップ工場～紙・板紙工場:木材業者等登録や各種業務調査において把握したもの。

注4) 平成29年次より製材工場を除く出力規模掲載は取りやめ。

## 2 木材業者等登録の実態

年 農林事務所	総数	木材業	製材業	木材加工業
平成27年	573	314	230	29
平成28年	555	311	216	28
平成29年	554	309	216	29
平成30年	555	316	211	28
令和元年	517	302	188	27
令和2年	517	302	188	27
令和3年	520	319	174	27
県北	60	38	20	2
県中	123	75	38	10
県南	83	60	22	1
会津	81	44	33	4
南会津	35	20	14	1
相双	73	46	25	2
いわき	65	36	22	7

(資料) 林業振興課

(注) 各年12月末現在の登録者数である。

## 3 木材関連工業出荷額

区分	年次	平成27年	平成28年	平成29年	平成30年	令和元年	令和2年	2/元
		(億円)	(億円)	(億円)	(億円)	(億円)	(億円)	
製造業総数		49,157	49,779	51,204	52,465	50,890	47,670	94%
木材関連工業	総額	3,005	2,906	3,025	3,153	3,233	3,181	98%
	木材・木製品	612	561	570	586	593	686	116%
	家具装備品	482	485	464	510	546	532	97%
	パルプ・紙・紙加工品	1,911	1,860	1,991	2,057	2,094	1,963	94%

(資料) 林業振興課(「企画調整部統計課 令和3年経済センサス-活動調査産業別集計(製造業・概要版)」を基に作成)

(注) 従業員4名以上の事務所についての額である。



# X 研 究 普 及





## A 試験研究 林業研究センター

1. 本場の位置 郡山市安積町成田字西島坂 1

2. 用地面積

種	目	面	積
宅	地	34,305	m <sup>2</sup>
	畑	79,047	
山	林	238,715	
そ	の	14,433	
	他		
	計	366,500	

3. 建物

種	目	面	積
本	館	1,270	m <sup>2</sup>
研	修	381	
資	料	390	
資	展	418	
料	示	154	
館	寮	14	
研	修	8	
研	修	171	
ポ	ン	400	
プ	室	768	
ガ	ス	155	
ボ	ン	104	
ベ	室	33	
木	材	65	
加	工	100	
室	棟	57	
木	材	26	
試	験	68	
棟	棟	37	
木	材	120	
加	工	168	
棟	棟	21	
生	物	49	
工	学	81	
研	究	48	
棟	棟	36	
機	械	55	
庫	庫	746	
車	庫	310	
庫	庫		
作	業		
員	舎		
舎	室		
温	室		
の	こ		
発	生		
舎	舎		
昆	虫		
飼	育		
舎	舎		
堆	肥		
舎	舎		
ほ	場		
舎	舎		
特	殊		
林	産		
実	習		
舎	舎		
種	菌		
培	養		
室	室		
種	菌		
培	養		
室	倉		
倉	庫		
庫	庫		
ミ	ス		
ト	ハ		
ウ	ス		
処	理		
棟	棟		
種	子		
貯	蔵		
庫	庫		
倉	庫		
(	苗		
畑	)		
の	こ		
実	証		
検	定		
棟	棟		
管	理		
建	物		
(	5		
棟	)		

4. 各試験地状況

(1) 埴試験地 東白川郡埴町大字台宿字北原

用地（県有地）

種	目	面	積
畑		9,236	m <sup>2</sup>
山	林	3,659	

建 物

種	目	面	積
管	理	19	m <sup>2</sup>
堆	肥	29	
舎	舎		

(2) 多田野試験地（県有地）

郡山市逢瀬町多田野 90,137 m<sup>2</sup>

(3) 分収試験林

川内村 122.50 ha

柳津町 4.50 ha

(資料)

令和3年度林業研究センター業務報告  
(令和4年3月31日現在)

5. 採種穂園

新地圃場 4.75 ha

大信圃場 16.56 ha

熱塩圃場 2.85 ha

会津圃場 18.25 ha

林研センター 5.19 ha

(資料)

福島県林木育種基本計画

## B 普及指導

### 1 林業研究グループ等の現状

令和4年9月現在

普及地区	グループ数	会員数	男	女
		人	人	人
県北	1	22	11	11
県中	8	153	143	10
県南	2	34	28	6
会津	5	94	77	17
南会津	9	199	164	35
相双	-	-	-	-
富岡	1	10	-	10
いわき	10	370	291	79
計	36	882	714	168

※会社が会員の場合は会員数に含めない

(資料) 森林計画課



# XI 綠 化 推 進



## 1 緑の募金実績及び使途

(単位:円)

年 度	実 績	使 途				
		緑化推進事業 資材費等	地方緑化推進 委員会交付金	県緑化推進 委 員 会	県学校緑化推進 委員会交付金	国土緑化推進 機 構 交 付 金
平成18年度	85,466,414	8,819,170	49,404,000	23,204,244	1,000,000	3,039,000
平成19年度	82,209,299	7,487,298	47,576,000	23,171,001	1,000,000	2,975,000
平成20年度	79,278,083	7,293,793	45,883,000	22,218,290	1,000,000	2,883,000
平成21年度	75,728,872	6,154,441	44,345,000	21,435,431	1,000,000	2,794,000
平成22年度	75,719,140	5,868,079	43,025,000	23,101,061	1,000,000	2,725,000
平成23年度	11,681,462	4,270,278	3,160,500	4,123,684	-	127,000
平成24年度	59,753,002	8,929,344	35,165,000	12,179,658	-	3,479,000
平成25年度	59,513,269	3,681,859	35,088,100	17,290,310	-	3,453,000
平成26年度	60,727,725	4,360,419	35,426,340	17,398,966	-	3,542,000
平成27年度	60,450,372	3,596,924	32,202,800	22,339,648	-	2,311,000
平成28年度	63,435,775	4,079,548	33,229,900	23,722,327	-	2,404,000
平成29年度	63,486,190	4,018,558	33,961,800	23,109,832	-	2,396,000
平成30年度	63,489,651	4,358,497	33,196,900	23,530,272	-	2,404,000
令和元年度	62,700,776	4,785,780	32,300,500	23,233,496	-	2,381,000
令和2年度	59,291,152	3,052,000	32,951,000	21,668,512	-	1,619,640
令和3年度	61,892,215	4,653,882	35,778,269	19,853,964	-	1,606,100

(資料) 森林計画課

## 2 植樹行事の年度別実績

年 度	実施カ所	植栽本数	参加人数
平成18年度	11	1,921	2,079
平成19年度	12	3,043	2,150
平成20年度	10	1,756	1,471
平成21年度	13	2,380	1,947
平成22年度	11	1,628	1,364
平成23年度	2	100	221
平成24年度	10	2,346	1,640
平成25年度	7	895	886
平成26年度	10	2,831	1,546
平成27年度	8	527	1,355
平成28年度	12	1,360	1,540
平成29年度	12	4,969	3,850
平成30年度	12	45,071	18,405
令和元年度	8	3,522	2,631
令和2年度	7	2,112	740
令和3年度	9	2,873	641

(資料) 森林計画課

### 3 緑の少年団の現況

令和4年1月現在

番号	市町村名	少年団名	結成年月日	団員数		
				男	女	合計
1	川内村	川内小中学園緑の少年団	S49.08.01	7	10	17
2	会津若松市	会津若松市立謹教小学校緑の少年団	S49.09.10	10	25	35
3	矢祭町	矢祭山みどりの少年団	S49.10.05	78	92	170
4	泉崎村	泉崎第二小学校緑の少年団	S50.04.30	29	36	65
5	いわき市	汐見が丘小学校緑の少年団	S50.06.14	99	83	182
6	飯館村	飯館村みどりの少年団	S50.06.27	休止中		
7	新地町	新地町緑の少年団	S51.04.01	38	39	77
8	いわき市	いわき市立平第三小学校緑の少年団	S51.05.01	36	37	73
9	大熊町	熊町小学校緑の少年団	S52.03.06	休止中		
10	玉川村	玉川第一小学校緑の少年団	S52.06.25	39	55	94
11	川俣町	川俣町立山木屋小学校緑の少年団	S55.04.21	休止中		
12	伊達市	石田みどりの少年団	S55.04.26	7	7	14
13	いわき市	綴秋山みどりの少年団	S55.05.01	11	13	24
14	郡山市	開成小学校緑の少年団	S55.05.10	18	13	31
15	矢吹町	矢吹小学校緑の少年団	S55.05.27	53	52	105
16	南会津町	田島第二小学校緑の少年団	S55.06.30	8	7	15
17	白河市	大屋小学校みどりの少年団	S56.05.01	19	17	36
18	大玉村	大玉村立玉井小学校緑の少年団	S57.05.01	64	82	146
19	大玉村	大山小学校緑の少年団	S57.05.01	18	23	41
20	白河市	表郷小学校緑の少年団	S57.05.21	25	22	47
21	福島市	福島市立岡山小学校緑の少年団	S60.02.19	119	76	195
22	二本松市	石井小学校緑の少年団	S60.05.22	31	23	54
23	会津美里町	会津美里町立高田小学校緑の少年団	S62.01.29	20	17	37
24	本宮市	本宮市立白岩小学校緑の少年団	S63.05.13	休止中		
25	天栄村	牧本小学校緑の少年団	S63.05.27	休止中		
26	いわき市	いわき市立泉小学校緑の少年団	S63.06.28	67	71	138
27	二本松市	杉田小学校緑の少年団	H01.04.28	休止中		
28	西郷村	米小学校緑の少年団	H01.11.04	58	44	102
29	南相馬市	南相馬市立石神第一小学校緑の少年団	H03.04.01	休止中		
30	白河市	白河第四小学校緑の少年団	H03.05.01	30	32	62
31	白河市	五箇小学校緑の少年団	H03.05.01	25	22	47
32	白河市	白河第五小学校緑の少年団	H03.05.01	19	35	54
33	白河市	白河市立関辺小学校緑の少年団	H03.05.01	20	21	41
34	白河市	白河市立小田川小学校緑の少年団	H03.05.01	37	30	67
35	白河市	白河市立白河第三小学校緑の少年団	H03.05.01	69	43	112
36	双葉町	双葉町立双葉北小学校みどりの少年団	H03.05.18	休止中		
37	いわき市	藤原小学校緑の少年団	H03.06.04	36	25	61
38	会津若松市	会津若松市立大戸小学校緑の少年団	H03.06.28	8	13	21
39	喜多方市	喜多方市立駒形小学校緑の少年団	H03.10.09	10	15	25
40	須賀川市	須賀川市立大森小学校緑の少年団	H04.04.01	15	23	38
41	須賀川市	須賀川市立稲田小学校緑の少年団	H04.06.01	休止中		
42	喜多方市	喜多方市立加納小学校緑の少年団	H05.05.06	9	12	21
43	喜多方市	熱塩小学校緑の少年団	H05.05.06	5	5	10
44	棚倉町	社川みどりの少年団	H06.04.06	休止中		
45	白河市	白河市立信夫第一小学校緑の少年団	H07.04.20	26	22	48
46	須賀川市	長沼小学校緑の少年団	H07.05.01	休止中		
47	須賀川市	長沼東小学校緑の少年団	H07.06.01	休止中		
48	須賀川市	須賀川市立西袋第二小学校緑の少年団	H07.06.01	20	20	40
49	福島市	荒井緑の少年団	H08.05.22	36	36	72
50	会津若松市	会津若松市立東山小学校緑の少年団	H08.07.16	39	39	78
51	喜多方市	喜多方市立第一小学校みどりの少年団	H09.05.06	10	10	20
52	喜多方市	慶徳小学校みどりの少年団	H09.05.15	22	28	50
53	喜多方市	関柴小学校みどりの少年団	H09.05.19	11	11	22
54	いわき市	いわき市立勿来第三小学校緑の少年団	H09.06.10	休止中		
55	白河市	白河市立白河第一小学校緑の少年団	H09.07.17	26	21	47
56	桑折町	半田醸芳小学校緑の少年団	H10.04.28	21	26	47
57	喜多方市	熊倉小学校緑の少年団	H10.05.18	12	4	16
58	郡山市	郡山市立穂積小学校緑の少年団	H10.06.12	23	18	41
59	白河市	白河第二小学校緑の少年団	H10.07.01	52	58	110
60	白河市	白河市立みさか小学校緑の少年団	H11.04.27	9	13	22

61	猪苗代町	吾妻小学校緑の少年団	H11.12.10	10	14	24
62	猪苗代町	猪苗代小学校緑の少年団	H11.12.20	20	4	24
63	富岡町	富岡第二小学校緑の少年団	H12.04.01	休止中		
64	富岡町	富岡第一小学校緑の少年団	H12.04.30	休止中		
65	猪苗代町	翁島小学校緑の少年団	H12.05.08	6	4	10
66	喜多方市	喜多方市立松山小学校緑の少年団	H12.05.16	20	15	35
67	喜多方市	喜多方市立第二小学校緑の少年団	H12.05.16	31	29	60
68	喜多方市	喜多方市立豊川小学校緑の少年団	H12.05.18	14	16	30
69	浪江町	津島小学校緑の少年団	H13.02.06	休止中		
70	楡葉町	楡葉南小学校緑の少年団	H13.04.01	25	27	52
71	広野町	広野町緑の少年団	H13.05.22	15	8	23
72	田村市	田村市立緑小学校みどりの少年団	H13.10.17	24	22	46
73	田村市	田村市立要田小学校緑の少年団	H13.11.01	休止中		
74	田村市	美山小学校みどりの少年団	H13.12.13	9	6	15
75	葛尾村	かつらお緑の少年団	H14.03.15	休止中		
76	福島市	福島市立佐原小学校緑の少年団	H14.04.01	14	11	25
77	三島町	三島町立三島小学校「桐の里」緑の少年団	H14.05.31	休止中		
78	喜多方市	喜多方市立上三宮小学校みどりの少年団	H14.07.16	7	9	16
79	会津若松市	会津若松市立川南小学校「ホタルの里」緑の少年団	H14.12.18	31	27	58
80	福島市	さくら緑の少年団	H15.04.01	53	55	108
81	昭和村	昭和村緑の少年団	H15.05.01	16	12	28
82	田村市	滝根小学校緑の少年団	H15.05.20	81	83	164
83	楡葉町	楡葉北小学校緑の少年団	H16.04.01	34	22	56
84	南相馬市	原町区本陣前1丁目緑の少年団	H16.06.24	休止中		
85	柳津町	西山小学校緑の少年団	H17.04.14	7	8	15
86	白河市	白河市立信夫第二小学校緑の少年団	H18.04.18	15	12	27
87	猪苗代町	猪苗代町立緑小学校緑の少年団	H18.04.21	20	15	35
88	西郷村	西郷村立川谷小学校緑の少年団	H18.04.29	16	16	32
89	喜多方市	高郷小学校緑の少年団	H19.04.01	26	32	58
90	矢吹町	矢吹町立中畑小学校緑の少年団	H19.04.02	21	30	51
91	矢吹町	三神小学校緑の少年団	H19.04.02	59	53	112
92	矢吹町	善郷小学校緑の少年団	H19.04.02	71	72	143
93	北塩原村	さくら小学校緑の少年団	H19.04.10	49	36	85
94	白河市	小野田小学校緑の少年団	H19.04.25	18	21	39
95	白河市	白河市立釜子小学校緑の少年団	H19.04.25	20	15	35
96	相馬市	相馬市立大野小学校緑の少年団	H21.05.01	12	11	23
97	喜多方市	山都小学校緑の少年団	H22.04.01	41	47	88
98	喜多方市	喜多方市立堂島小学校緑の少年団	H22.04.14	32	30	62
99	喜多方市	喜多方市立塩川小学校緑の少年団	H22.04.30	24	33	57
100	喜多方市	喜多方市立姥堂小学校緑の少年団	H22.05.21	27	21	48
101	喜多方市	喜多方市立第三小学校緑の少年団	H23.04.01	14	19	33
102	西会津町	西会津町立西会津小学校緑の少年団	H24.04.06	22	14	36
103	国見町	国見小緑の少年団	H24.06.25	63	53	116
104	相馬市	相馬市立山上小学校緑の少年団	H27.04.01	6	5	11
105	南相馬市	大甕緑の少年団	H28.03.10	18	15	33
106	郡山市	安積第二小学校緑の少年団	H28.04.01	休止中		
107	磐梯町	磐梯第一小学校「ほたるっ子」緑の少年団	H28.06.01	73	58	131
108	磐梯町	磐梯第二小学校緑の少年団	H28.06.01	13	14	27
109	三春町	中郷小学校緑の少年団	H29.04.01	26	24	50
110	南会津町	伊南小学校緑の少年団	H30.04.12	24	18	42
111	猪苗代町	長瀬小学校緑の少年団	R02.06.17	7	14	21
112	猪苗代町	千里小学校緑の少年団	R02.06.30	10	12	22
113	浪江町	なみえ創成小学校緑の少年団	R03.10.01	6	1	7
合計		113団		2,594	2,489	5,083

#### 4 緑化木生産(在圃)状況

##### (1)生産面積(平成30年度)

(単位:アール・%)

地域	経営形態 農林事務所	農家 林家	会社	組合 団体	総数		対前年比 30年÷27年×100
					実数	構成比	
中 通 り	県北	—	900	—	900	23.9	180.0
	県中	—	160	—	160	4.3	100.0
	県南	—	1,700	—	1,700	45.2	—
	小計	—	2,760	—	2,760	73.4	418.0
浜 通 り	相双	—	1,000	—	1,000	26.6	—
	小計	—	1,000	—	1,000	26.6	51.0
全県		—	3,760	—	3,760	100.0	144.0
(構成比)		(0.0)	(100.0)	(0.0)	(100.0)		
2 7 年	全県	—	2,610	—	2,610		
	(構成比)	(0.0)	(100.0)	(0.0)	(100.0)		

(資料)森林計画課

(林野庁研究保全課「緑化樹木の生産状況調査」平成22～23年度については、林野庁において調査未実施、  
H24より再開、以降3年ごとに調査)

##### (2)生産(在圃)本数(平成30年度)

(単位:本・%)

地域	樹種群 農林事務所	高・中木性樹木				低木性 樹木	特殊 樹木	総数	
		針葉樹	常葉 広葉樹	落葉 広葉樹	小計			実数	(構成比)
中 通 り	県北	89,000	2,100	2,900	94,000	79,000	0	173,000	23.5
	県中	35,000	10,000	18,000	63,000	30,000	0	93,000	12.6
	県南	15,500	2,200	22,500	40,200	14,000	0	54,200	7.4
	小計	139,500	14,300	43,400	197,200	123,000	0	320,200	43.6
浜 通 り	相双	35,000	30,000	350,000	415,000	0	0	415,000	56.4
	小計	35,000	30,000	350,000	415,000	0	0	415,000	56.4
全県		174,500	44,300	393,400	612,200	123,000	0	735,200	100.0
(構成比)		(23.7)	(6.0)	(53.5)	(83.3)	(16.7)	(0.0)	(100.0)	
2 7 年	全県	266,000	71,000	56,000	393,000	85,000	0	478,000	
	(構成比)	(55.6)	(14.9)	(11.7)	(82.2)	(17.8)	(0.0)	(100.0)	
2 4 年	全県	20,849	3,325	16,880	41,054	3,265	6	44,325	
	(構成比)	(47.0)	(7.5)	(38.1)	(92.6)	(7.4)	(0.0)	(100.0)	
対 前 年 比	30/27 × 100	65.6	62.4	702.5	155.8	144.7	—	153.8	
	27/24 × 100	1,275.8	2,135.3	331.8	957.3	2,603.4	0.0	1,078.4	

(資料)森林計画課

(林野庁研究保全課「緑化樹木の生産状況調査」平成22～23年度については、林野庁において調査未実施、  
H24より再開、以降3年ごとに調査)





# XII 林 業 勞 働

# 1 森林組合作業班及び作業班員

年度	森林組数	作業班設置組数	作業班		作業班員数			
			総数	性別	年齢		階層	別
					30歳未満	30歳～39歳		
平成28年度	17	16	420	18	31	62	145	182
平成29年度	17	16	394	15	29	63	142	175
平成30年度	17	16	370	13	24	50	130	179
令和元年度	17	16	352	19	28	45	117	181
令和2年度	17	16	315	13	32	39	119	138
令和3年度	17	16	315	13	32	39	119	138
北  県	2	1	51	3	4	3	26	21
中  県	3	3	75	4	7	14	34	24
南  県	2	2	16	0	1	3	4	8
会  津	3	3	68	3	6	8	16	41
南  会	3	3	54	3	5	5	21	26
相  双	3	3	43	0	7	5	14	17
い わ	1	1	8	0	2	1	4	1

(資料) 森林計画課 (「森林組合一斉調査」による。)

# 2 林業就業者の年齢層別就業状況

年度	全国	福  島  県											
		総数	15歳～19歳	20歳～24歳	25歳～29歳	30歳～34歳	35歳～39歳	40歳～44歳	45歳～49歳	50歳～54歳	55歳～59歳	60歳～64歳	65歳以上
昭和35年度	439,405	14,236	961	1,484	1,920	2,202	1,812	1,501	1,276	1,103	891	570	516
昭和40年度	261,671	8,040	292	571	789	1,228	1,404	1,071	827	673	566	349	270
昭和45年度	205,631	5,583	124	285	385	592	938	1,070	759	579	391	254	206
昭和50年度	178,979	4,794	36	172	248	383	553	866	938	642	440	299	217
昭和55年度	165,498	4,668	44	96	187	288	424	621	941	966	615	279	207
昭和60年度	139,862	4,142	18	119	143	225	289	408	605	897	812	335	291
平成2年度	107,500	3,307	8	60	133	136	206	280	386	596	799	424	279
平成7年度	85,824	2,711	20	60	83	130	153	226	280	387	496	464	412
平成12年度	67,153	2,296	17	59	90	78	124	150	232	323	330	341	552
平成17年度	46,618	1,755	7	51	75	90	77	131	162	224	304	220	414
平成22年度	68,553	2,181	23	84	146	161	154	145	214	232	371	320	331
平成27年度	63,663	2,183	21	90	124	172	171	155	169	233	259	340	449
令和2年度	60,738	2,192	10	63	127	157	203	201	193	171	240	282	545

(資料) 国勢調査

# XIII 森 林 組 合

# 1 県森林組合連合会の現状

区分 年度	会 員 数		私立済 出資金 千円	役 職 員		主要経済事業取扱量		
	総数	正会員 准会員		役員	職員	木材 (薪材)	木材 (山行苗)	肥料
平成29年度	17	17	261,330	12	18	51,593	136	242
平成30年度	17	17	261,330	12	21	50,814	151	305
令和元年度	17	17	261,330	11	16	46,454	87	300
令和2年度	17	17	261,330	11	16	38,042	87	159
令和3年度	17	17	261,330	12	20	40,847	66	111

(資料) 森林計画課

# 2 森林組合の概要

区分 年度	年度当初 組合数	合併組合		年度末 組合数	組合員数		森 林 面 積		組合員所有森林面積別組合数				役 員		職 員						
		合併による 設立 組合	合併参加 組合		正	准	民有林 総数	うち 組合員 所有	1,000ha 未満	1,000~ 3,000ha	3,000~ 5,000ha	5,000ha 以上	常勤	非常勤	監事	計	専 組合数	従 人数	兼務 人数	計	
平成29年度	17	-	-	17	54,200	3,883	923,736	551,622	374,409	1	0	1	15	13	201	52	266	17	218	0	218
平成30年度	17	-	-	17	54,299	3,810	913,619	541,805	376,289	1	0	1	15	12	203	52	267	17	218	0	218
令和元年度	17	-	-	17	54,655	3,411	911,665	539,551	364,768	1	0	1	15	12	203	52	267	17	215	0	215
令和2年度	17	-	-	17	54,002	3,932	911,696	539,583	364,941	1	0	1	15	12	204	51	267	17	220	0	220
令和3年度	17	-	-	17	54,191	3,422	911,946	539,849	316,928	1	0	1	15	12	202	51	265	17	237	0	237

区分 年度	払 込 済 出 資 金	
	総 額	1 組 合 平 均
平成27年度	1,637,272	96,310
平成28年度	1,639,661	96,451
平成29年度	1,644,974	96,763
平成30年度	1,643,805	96,694
令和元年度	1,643,466	96,674
令和2年度	1,645,274	96,781
令和3年度	1,633,128	96,066

(資料) 森林計画課(「森林組合一斉調査」による。)

### 3 森林組合財務状況

(1) 総合貸借対照表(資産の部)

区分 年度	資産合計			流動資産			固定資産			資産			負債			資本								
	組合数	金額	千円	組合数	金額	千円	組合数	金額	千円	組合数	金額	千円	組合数	金額	千円	組合数	金額	千円	組合数	金額	千円			
																						現金・預金	たな卸資産	その他
平成29年度	17	8,990,854	17	7,812,112	17	5,164,813	16	284,453	16	2,362,846	17	1,178,742	17	801,223	0	0	1	2,146	17	356,916	16	18,457	0	0
平成30年度	17	9,578,879	17	8,326,092	16	6,077,382	16	2,354,409	16	2,013,301	17	1,252,787	17	870,441	0	0	1	1,084	17	356,928	16	24,334	0	0
令和元年度	17	9,958,189	17	8,427,213	17	5,841,883	16	2,087,777	16	2,376,553	17	1,530,976	17	957,799	0	0	1	414	17	355,447	17	217,316	0	0
令和2年度	17	10,762,820	17	9,083,633	17	6,853,095	15	2,618,330	16	1,968,708	17	1,679,187	17	1,056,391	0	0	1	113	17	355,459	16	267,224	0	0
令和3年度	17	11,163,661	17	9,258,122	17	7,070,421	16	3,031,147	16	1,884,554	17	1,905,539	17	1,288,549	0	0	0	0	17	355,471	16	261,519	0	0

(資料) 森林計画課(「森林組合一斉調査」による。)

(2) 総合貸借対照表(負債、資本の部)

区分 年度	負債、資本合計			流動負債			固定負債			負債			資本											
	組合数	金額	千円	組合数	金額	千円	組合数	金額	千円	組合数	金額	千円	組合数	金額	千円	組合数	金額	千円	組合数	金額	千円			
																						短期借入金	長期借入金	その他
平成29年度	17	8,990,854	16	2,612,023	2	165,000	16	2,447,023	16	1,361,871	4	40,995	16	1,320,876	—	—	17	5,016,960	17	1,644,974	16	2,755,026	17	616,960
平成30年度	17	9,578,879	16	2,745,776	2	115,000	16	2,630,776	16	1,412,441	4	32,744	16	1,379,697	—	—	17	5,420,662	17	1,643,805	17	3,108,760	17	668,097
令和元年度	17	9,958,189	16	2,741,173	2	140,000	16	2,601,173	16	1,306,356	3	22,014	16	1,284,342	0	0	17	5,910,730	17	1,643,466	17	3,501,061	17	766,133
令和2年度	17	10,762,820	16	2,926,942	2	120,000	16	2,806,942	16	1,343,243	3	25,913	16	1,171,387	0	0	17	6,492,635	17	1,639,787	17	3,874,315	17	978,533
令和3年度	17	11,163,661	16	2,809,430	2	120,000	16	2,489,430	16	1,561,638	2	44,400	16	1,780,722	0	0	17	6,992,593	17	1,633,128	17	4,386,767	17	972,698

(資料) 森林計画課(「森林組合一斉調査」による。)

# 4 森林組合事業状況

## (1) 総合損益計算書

(単位:千円)

区分 年度	部門別内訳																	
	事業総損益				指導				販売				加工					
	収益	費用	損益	損益	収益	費用	損益	損益	収益	費用	損益	損益	収益	費用	損益	収益	費用	損益
平成29年度	8,255,973	5,910,310	2,345,663	37,149	62,304	△ 25,155	894,179	625,924	268,255	953,541	775,447	178,094	205,284	170,608	34,676			
平成30年度	8,265,574	5,966,615	2,298,959	20,623	45,089	△ 24,466	949,064	710,828	238,236	940,066	777,462	162,604	190,001	157,209	32,792			
令和元年度	8,188,027	5,803,029	2,384,998	19,129	37,171	△ 18,042	1,223,835	915,262	308,573	833,573	704,481	129,092	187,956	159,885	28,071			
令和2年度	8,063,789	5,561,529	2,502,260	16,183	30,904	△ 14,721	1,063,430	775,477	287,953	633,784	577,193	56,591	199,351	169,480	29,871			
令和3年度	7,586,523	5,195,500	2,391,023	15,051	36,230	△ 21,179	1,082,449	733,840	348,609	739,845	542,475	197,370	162,392	137,363	25,029			

区分 年度	部門別内訳																
	事業総損益				事業管理費				事業損失				事業外損益				
	収益	費用	損益	損益	収益	費用	損益	損益	組合数	金額	組合数	金額	組合数	金額	組合数	金額	
平成29年度	6,165,416	4,275,965	1,889,451	404	62	342	1,704,387	15	650,291	2	9,015	245,642	291,935	△ 46,293			
平成30年度	6,269,311	4,415,425	1,853,886	514	36	478	1,696,085	16	577,868	1	10,423	229,606	259,840	△ 30,234			
令和元年度	5,923,233	3,986,211	1,937,022	301	19	282	1,748,679	14	649,153	3	12,834	239,874	203,951	35,923			
令和2年度	6,150,970	4,008,468	2,142,502	71	7	64	1,711,828	14	800,386	3	9,954	184,973	178,988	5,985			
令和3年度	5,586,720	3,745,590	1,841,130	66	2	64	1,756,060	14	672,835	3	37,868	554,642	473,520	81,122			

区分 年度	経常利益(損失)						特別損益						税引前当期純利益(純損失)						剰余金(又は欠損金)								
	事業純利益			事業純損失			利益			損失			当期純利益			当期純損失			当期繰越剰余金(又は欠損金)			当期剰余金(又は欠損金)			当期未処分剰余金(又は未処理欠損金)		
	組合数	金額	組合数	金額	組合数	金額	組合数	金額	組合数	金額	組合数	金額	組合数	金額	組合数	金額	組合数	金額	組合数	金額	組合数	金額	組合数	金額	組合数	金額	
平成29年度	15	612,944	2	17,961	124,292	93,937	30,355	17	625,338	0	0	226,584	388,003	616,958													
平成30年度	16	557,695	1	20,484	149,224	90,803	58,421	17	595,632	0	0	256,326	409,400	668,097													
令和元年度	16	688,294	1	16,052	102,816	62,755	40,061	17	712,303	0	0	267,137	493,455	764,941													
令和2年度	17	796,417	0	0	58,828	43,943	14,885	17	811,302	0	0	351,806	590,906	978,533													
令和3年度	16	729,707	1	13,618	71,235	46,231	25,004	16	754,712	1	13,619	459,187	510,480	972,697													

(資料) 森林計画課(「森林組合一斉調査」による。)

(2) 主要経済事業内訳

事業別 区分 年度	業										林産事業											
	販					売					産		売		業							
	立木		木		材		その他		計		木		材		受託		生					
組合数	数量	組合数	数量	組合数	数量	組合数	数量	組合数	数量	組合数	数量	組合数	数量	組合数	数量	組合数	数量	組合数	数量	組合数	数量	
平成29年度	—	—	14	64,578	541,974	9	11,914	15	553,888	10	50,170	402,804	2	83,290	11	486,094	2	8,272	78,149	—	—	—
平成30年度	—	—	14	62,794	518,082	7	10,490	14	528,572	10	63,016	475,411	3	91,788	12	567,199	3	20,965	146,819	—	—	—
令和元年度	0	0	12	63,334	522,236	8	12,879	13	535,115	9	53,817	459,494	2	260,191	10	719,685	2	9,025	94,451	—	—	—
令和2年度	0	0	11	64,955	502,522	8	6,932	12	509,454	11	55,630	301,118	2	32,223	12	333,341	1	11,409	120,035	—	—	—
令和3年度	0	0	12	75,671	605,424	6	4,260	13	609,684	11	85,281	788,970	2	95,421	12	884,391	3	1,984	15,147	—	—	—

事業別 区分 年度	業												養			業										
	加				工				製				造				買			事			業			
	製		品		工		品		製		工		製		品		造		買		事			業		
組合数	数量	組合数	数量	組合数	数量	組合数	数量	組合数	数量	組合数	数量	組合数	数量	組合数	数量	組合数	数量	組合数	数量	組合数	数量	組合数	数量	組合数	数量	
平成29年度	6	18,283	706,597	9	243,039	11	949,636	1	5,957	15	366	57,199	16	139,417	16	196,616	—	—	—	—	—	—	—	—	—	—
平成30年度	6	12,006	722,702	9	212,129	10	934,831	1	5,233	14	360	67,374	16	119,428	16	186,802	—	—	—	—	—	—	—	—	—	—
令和元年度	6	9,256	611,052	7	212,863	9	823,915	1	6,963	14	307	51,808	15	117,228	16	169,036	0	0	0	0	0	0	0	0	0	0
令和2年度	5	7,569	406,983	7	213,209	9	620,192	0	0	14	347	54,755	16	182,316	16	182,316	0	0	0	0	0	0	0	0	0	0
令和3年度	5	8,021	581,798	7	152,749	9	734,547	3	6,106	16	524	37,366	16	123,422	16	160,788	0	0	0	0	0	0	0	0	0	0

事業別 区分 年度	業												養			業										
	加				工				製				造				買			事			業			
	製		品		工		品		製		工		製		品		造		買		事			業		
組合数	数量	組合数	数量	組合数	数量	組合数	数量	組合数	数量	組合数	数量	組合数	数量	組合数	数量	組合数	数量	組合数	数量	組合数	数量	組合数	数量	組合数	数量	
平成29年度	9	104	520,898	4	241,196	15	3,371	2,350,387	5	60,576	4	85,953	7	594,116	16	3,853,126	—	—	—	—	—	—	—	—	—	—
平成30年度	11	170	141,225	4	229,036	16	3,528	2,785,936	4	503,297	3	62,174	7	1,100,037	16	4,821,705	—	—	—	—	—	—	—	—	—	—
令和元年度	12	0	416,676	3	150,626	16	0	2,568,107	5	347,639	4	73,793	6	1,035,701	16	4,328,637	—	—	—	—	—	—	—	—	—	—
令和2年度	11	146	322,125	3	331,860	15	3,385	2,542,844	3	18,922	4	105,275	5	738,407	15	4,059,433	—	—	—	—	—	—	—	—	—	
令和3年度	12	105	203,259	2	479,532	16	3,619	2,097,466	4	21,625	4	94,598	5	750,664	16	3,647,144	—	—	—	—	—	—	—	—	—	

事業別 区分 年度	業												養			業									
	加				工				製				造				買			事			業		
	製		品		工		品		製		工		製		品		造		買		事			業	
組合数	数量	組合数	数量	組合数	数量	組合数	数量	組合数	数量	組合数	数量	組合数	数量	組合数	数量	組合数	数量	組合数	数量	組合数	数量	組合数	数量	組合数	数量
平成29年度	13	193,871	10	173,734	6	54,082	7	12,530	14	3,321	11	735,151	16	1,172,689	1	2,145	0	0	2	1,292	3	3,437	—	—	—
平成30年度	11	180,099	13	138,641	8	76,751	6	11,645	13	2,519	11	397,014	15	806,669	1	1,084	0	0	0	0	1	1,084	—	—	—
令和元年度	12	164,406	11	184,059	8	81,719	6	11,843	13	2,438	10	366,434	15	810,899	2	2,014	0	0	1	1,193	3	3,207	—	—	—
令和2年度	12	161,499	11	192,719	8	83,470	6	13,447	13	1,934	11	391,976	15	845,045	1	113	0	0	0	0	1	113	—	—	—
令和3年度	11	132,987	11	173,619	7	38,258	7	10,869	12	1,674	11	412,508	15	769,915	0	0	0	0	0	0	0	0	—	—	—

(資料) 森林計画課(「森林組合一斉調査」による。)



## 5 生産森林組合現況

### (1) 組織状況

年度	組合数	組合員数	経営森林面積				払込済出資金		役員				職員			
			所有林	分収林	その他	合計	現金払込額	現物払込額	計	理事		監事	計	常勤	臨時	計
										ha	ha					
平成29年度	31	1,604	3,927	137	599	4,663	15,669	341,962	357,631	—	138	52	190	—	—	
平成30年度	30	1,587	4,003	146	591	4,740	20,502	339,073	359,575	—	138	54	192	—	—	
令和元年度	29	1,628	4,082	225	550	4,857	25,667	333,278	358,945	—	145	55	200	—	—	
令和2年度	24	1,625	4,083	219	536	4,838	25,425	335,161	360,586	—	138	50	188	—	—	
令和3年度	24	1,507	4,126	225	502	4,853	25,597	334,255	359,852	7	138	55	200	—	—	

(資料) 森林計画課(「森林組合一斉調査」による。)※震災の影響、事業休止等により一斉調査未実施の5組合については計上していない(組合数を除く)。

### (2) 財務状況

年度	資産合計	流動資産	固定資産		当期末処理欠損金	流動負債	固定負債		資本			負債・資本合計				
			森林	その他			借入金	その他	計	準備金	未処分		剰余金			
														千円	千円	千円
平成29年度	687,044	285,617	155,650	236,978	392,628	7	8,799	22,574	0	1,052	1,052	357,631	166,230	17	141,055	688,542
平成30年度	723,507	321,589	154,467	238,169	392,636	6	9,282	33,362	0	187	187	359,575	171,891	17	158,492	723,507
令和元年度	724,788	318,820	163,304	232,496	395,800	5	10,168	21,565	0	546	546	359,245	187,628	19	155,804	724,788
令和2年度	700,521	340,486	157,361	193,385	350,746	5	9,289	26,703	0	329	329	360,586	188,719	18	163,390	739,727
令和3年度	709,667	322,663	152,031	224,892	376,923	5	10,081	15,579	0	439	439	359,852	179,937	18	158,484	714,291

(資料) 森林計画課(「森林組合一斉調査」による。)※震災の影響、事業休止等により一斉調査未実施の5組合については計上していない。

(3) 損益状況

年度	事業総損益		事業外損益	経常損益	特別損益	税引前当期純利益	特定引当金		法人税及び住民税額	剰余金			
	収益	費用					事業管理費	事業損益		戻入	繰入	当期剰余金(欠損金)	前期繰越剰余金(欠損金)
	千円	千円	千円	千円	千円	千円	千円	千円	千円	千円	千円	千円	
平成29年度	30,890	20,789	10,101	26,384	48,432	32,149	3,637	35,786	—	5,702	30,084	102,172	132,256
平成30年度	16,464	5,524	10,940	14,114	59,611	56,437	1,002	57,439	—	34,336	23,103	126,107	149,210
令和元年度	16,617	4,902	11,715	10,831	4,138	5,022	2,621	7,643	—	2,801	4,842	117,210	122,052
令和2年度	17,405	6,131	11,274	10,830	5,813	6,257	13,613	19,870	—	14,630	5,240	148,861	154,101
令和3年度	14,196	5,423	8,773	10,909	5,692	3,556	△ 1,574	1,982	—	2,633	△ 651	149,054	148,403

(資料) 森林計画課(「森林組合一斉調査」による。)※震災の影響、事業休止等により一斉調査未実施の5組合については計上していない。

年度	販						売						新植・保育						林産						事業		
	立木		木材		その他		計		新植		保育(切捨間伐を含む)		伐間		伐		主		主		伐		伐				
	組合数	数量	組合数	数量	組合数	金額	組合数	金額	組合数	面積	組合数	面積	組合数	面積	組合数	面積	組合数	面積	組合数	面積	組合数	面積	組合数	面積	数量	数量	
	千円	千円	千円	千円	千円	千円	千円	千円	千円	ha	ha	ha	ha	ha	ha	ha	ha	ha	ha	ha	ha	ha	ha	ha	ha	ha	ha
平成29年度	2	131	310	2	705	4,473	9	23,134	9	27,917	—	—	3	7	2	13	705	0	0	0	0	0	0	0	0	0	0
平成30年度	0	0	0	2	241	516	8	15,948	9	16,464	1	1	3	8	2	7	241	0	0	0	0	0	0	0	0	0	0
令和元年度	1	12	8	1	12	134	5	16,337	6	16,479	—	—	1	1	1	1	12	0	0	0	0	0	0	0	0	0	0
令和2年度	3	24	902	—	—	—	6	16,451	7	17,353	—	—	1	1	—	—	—	—	—	—	—	—	—	—	—	—	—
令和3年度	3	34,422	1,483	1	409	—	5	13,371	6	14,854	—	—	1	1	1	5	409	—	—	—	—	—	—	—	—	—	—

(資料) 森林計画課(「森林組合一斉調査」による。)※震災の影響、事業休止等により一斉調査未実施の5組合については計上していない。

※面積は単位未満



# XIV 林 業 金 融



# 1 福島県林業・木材産業改善資金貸付決定実績

(単位:千円)

年度	農林事務所	総計		新たな林業部門の経営の開始		新たな木材産業部門の経営の開始		林産物の新たな生産方式の導入		林産物の新たな販売方式の導入		林業労働に係わる安全衛生施設の導入		林業労働に従事する者の福利厚生施設の導入	
		件数	金額	件数	金額	件数	金額	件数	金額	件数	金額	件数	金額	件数	金額
平成29年度		4	62,003	-	-	-	4	62,003	-	-	-	-	-	-	-
30		1	20,000	-	-	-	1	20,000	-	-	-	-	-	-	-
令和元年度		-	-	-	-	-	-	-	-	-	-	-	-	-	-
2		1	9,000	-	-	-	-	-	1	9,000	-	-	-	-	-
3		1	9,000	-	-	-	1	9,000	-	-	-	-	-	-	-
北	県	-	-	-	-	-	-	-	-	-	-	-	-	-	-
中	県	1	9,000	-	-	-	1	9,000	-	-	-	-	-	-	-
南	県	-	-	-	-	-	-	-	-	-	-	-	-	-	-
津	会	-	-	-	-	-	-	-	-	-	-	-	-	-	-
津	南	-	-	-	-	-	-	-	-	-	-	-	-	-	-
双	相	-	-	-	-	-	-	-	-	-	-	-	-	-	-
いわ	き	-	-	-	-	-	-	-	-	-	-	-	-	-	-

(資料) 森林計画課

# XV 治山 · 保安林

1. 令和2年度治山事業実績

区 分	平成27年度総計			平成28年度総計			平成29年度総計			平成30年度総計			
	面積		事業費	面積		事業費	面積		事業費	面積		事業費	
	溪間	山腹		溪間	山腹		溪間	山腹		溪間	山腹		
公 共 治 山	山 地 治 山	0.68	31.78	7,867,705	0.53	45.23	11,566,491	0.25	71.10	21,847,864	0.55	214.13	15,082,639
	復 旧 治 山	0.68	3.10	1,144,135	0.39	1.81	570,349	0.13	1.22	451,406	0.55	1.49	583,431
	緊 急 予 防 治 山	-	-	-	0.03	-	15,533	0.03	-	15,647	-	-	-
	地 す べ り 防 止	-	12.39	239,789	0.11	12.49	346,867	0.09	17.53	537,768	-	42.25	658,770
	防 災 林 造 成	-	16.29	6,483,781	-	30.93	10,633,742	-	52.35	20,843,043	-	170.39	13,840,438
	海 岸 防 災 林 造 成	-	-	-	-	-	-	-	-	7,758,235	-	167.24	13,781,559
	防 災 林 造 成	-	16.29	6,470,890	-	30.93	10,602,697	-	52.35	13,059,408	-	1.67	48,989
	保 安 林 買 入	-	-	12,891	-	-	31,045	-	-	25,400	-	1.48	9,890
	水 源 地 域 等 保 安 林 整 備	0.07	97.34	76,219	0.57	123.40	87,983	0.63	90.97	63,642	0.04	67.01	75,880
	水 源 地 域 整 備	0.07	-	24,380	0.57	-	15,220	0.63	-	17,081	0.04	2.39	23,222
	水 源 森 林 再 生 対 策	0.07	-	24,380	0.57	-	15,220	0.63	-	17,081	0.04	2.39	23,222
	保 安 林 整 備	-	97.34	51,839	-	123.40	72,763	-	90.97	46,561	-	64.62	52,658
	保 安 林 改 良	-	16.62	16,035	-	23.45	22,247	-	5.99	8,500	-	5.56	21,997
	保 育	-	80.72	35,804	-	99.95	50,516	-	84.98	38,061	-	59.06	30,661
	農 山 漁 村 地 域 整 備 交 付 金	0.17	1.39	406,646	0.24	0.59	274,258	0.13	0.53	199,680	0.05	1.54	242,295
	予 防 治 山	0.11	0.56	254,632	0.11	0.50	223,229	0.04	0.45	161,271	0.04	1.26	181,275
	山 地 災 害 総 合 減 災 対 策 治 山 (～R1)	0.06	0.83	152,014	0.13	0.09	51,029	0.09	0.08	38,409	0.01	0.28	61,020
	山 地 防 災 力 強 化 総 合 対 策 (R2～)	-	-	-	-	-	-	-	-	-	-	-	-
	計	0.92	130.51	8,350,570	1.34	169.22	11,928,732	1.01	162.60	22,111,186	0.64	282.68	15,400,814
	災 害	災 害 関 連 緊 急 治 山	0.20	0.21	183,235	0.54	1.42	650,778	0.18	0.39	210,664	-	-
林 地 荒 廃 防 止 施 設 災 害 復 旧		-	-	1,400,463	-	-	1,827,678	3.37	-	1,123,022	0.57	13.02	1,704,746
計		0.20	0.21	1,583,698	0.54	1.42	2,478,456	3.55	0.39	1,333,686	0.57	13.02	1,704,746
県 単 治 山	治 山 施 設 県 営	0.05	1.36	70,008	0.25	0.52	90,309	0.06	1.44	244,200	3.24	1.47	486,055
	治 山 施 設 管 理	-	-	-	-	-	-	-	16,359	-	-	-	
	災 害 調 査	-	-	-	-	-	-	-	-	-	-	8,760	
	治 山 調 査	-	-	1,393	-	-	810	-	-	3,726	-	-	6,735
	県 有 地 管 理	-	-	-	-	-	-	-	-	-	-	-	
	小 計 ( 県 営 )	0.05	1.36	71,401	0.25	0.52	91,119	0.06	1.44	264,285	3.24	1.47	501,550
治 山 施 設 補 助	-	-	-	-	-	-	-	-	133,977	-	-	-	
小 計 ( 補 助 )	-	-	-	-	-	-	-	-	133,977	-	-	-	
計	0.05	1.36	71,401	0.25	0.52	91,119	0.06	1.44	398,262	3.24	1.47	501,550	
合 計	1.17	132.08	10,005,669	2.13	171.16	14,498,307	4.62	164.43	23,843,134	4.45	297.17	17,607,110	

区 分	令和元年度 総計			令和2年度 総計			〔阿武隈川森林計画区計〕			〔県北農林事務所計〕			
	面積		事業費	面積		事業費	面積		事業費	面積		事業費	
	溪間	山腹		溪間	山腹		溪間	山腹		溪間	山腹		
公 共 治 山	山地治山	1.25	159.17	9,221,572	0.80	178.36	8,940,564	0.10	10.00	206,819	0.10	10.00	206,819
	復旧治山	1.25	6.61	385,224	0.73	2.28	373,212	0.02	-	43,215	0.02	-	43,215
	緊急予防治山	-	-	-	-	-	-	-	-	-	-	-	-
	地すべり防止	-	34.84	642,072	0.08	45.03	713,311	0.08	10.00	163,604	0.08	10.00	163,604
	防災林造成	-	117.72	8,194,276	-	131.04	7,854,041	-	-	-	-	-	-
	海岸防災林造成	-	116.03	8,120,761	-	129.39	7,758,235	-	-	-	-	-	-
	防災林造成	-	1.69	64,857	-	1.65	63,377	-	-	-	-	-	-
	保安林買入	-	-	8,658	-	-	32,429	-	-	-	-	-	-
	水源地域等保安林整備	0.57	59.12	96,942	0.32	68.44	110,735	0.32	35.50	91,502	-	17.46	11,095
	水源地域整備	0.57	-	42,638	0.32	8.36	74,161	0.32	8.36	74,161	-	-	-
	水源森林再生対策	0.57	-	42,638	0.32	8.36	74,161	0.32	8.36	74,161	-	-	-
	保安林整備	-	59.12	54,304	-	60.08	36,574	-	27.14	17,341	-	17.46	11,095
	保安林改良	-	6.69	18,220	-	3.09	2,793	-	3.09	2,793	-	-	-
	保安林	-	52.43	36,084	-	56.99	33,781	-	24.05	14,548	-	17.46	11,095
	農山漁村地域整備交付金	1.41	0.66	145,041	-	0.59	99,399	-	-	-	-	-	-
	予防治山	1.40	0.06	44,078	-	-	-	-	-	-	-	-	-
	山地災害総合減災対策治山(～R1)	0.01	0.60	100,963	-	0.30	36,209	-	-	-	-	-	-
山地防災力強化総合対策(R2～)	-	-	-	-	0.29	63,190	-	-	-	-	-	-	
計	3.23	218.95	9,463,555	1.12	247.39	9,150,698	0.42	45.50	298,321	0.10	27.46	217,914	
災 害 林	災害関連緊急治山	0.07	-	53,662	0.02	-	24,006	-	-	-	-	-	-
	林地荒廃防止施設災害復旧	1.54	2.44	816,435	1.82	-	486,383	-	-	-	-	-	-
	計	1.61	2.44	870,097	1.84	-	510,389	-	-	-	-	-	-
県 単 治 山	治山施設県営	2.08	1.91	545,664	3.11	0.72	640,014	-	0.37	229,408	-	0.19	88,408
	治山施設管理	-	-	-	-	-	-	-	-	-	-	-	-
	災害調査	0.15	0.07	41,271	-	-	-	-	-	-	-	-	-
	治山調査	-	-	-	-	-	8,991	-	-	8,991	-	-	-
	県有地管理	-	-	4,155	-	0.03	32,612	-	-	-	-	-	-
	小計(県営)	2.23	1.98	591,090	3.11	0.75	681,617	-	0.37	238,399	-	0.19	88,408
山	治山施設補助	-	0.07	40,667	-	0.27	91,422	-	0.14	44,890	-	0.07	22,500
	小計(補助)	-	0.07	40,667	-	0.27	91,422	-	0.14	44,890	-	0.07	22,500
	計	2.23	2.05	631,757	3.11	1.02	773,039	-	0.51	283,289	-	0.26	110,908
合 計	7.07	223.44	10,965,409	6.08	248.41	10,434,126	0.42	46.01	581,610	0.10	27.72	328,822	



矢吹、中島、泉崎、白河、西郷

鮫川、棚倉、塙、矢祭

区 分	( 県中農林事務所計 )			( 県南農林事務所計 )			( 奥久慈森林計画区計 )			( 県南農林事務所計 )			
	面 積		事業費	面 積		事業費	面 積		事業費	面 積		事業費	
	溪 間	山 腹		溪 間	山 腹		溪 間	山 腹		溪 間	山 腹		
公 共 治 山	山 地 治 山	-	-	-	-	-	0.12	-	73,799	0.12	-	73,799	
	復 旧 治 山	-	-	-	-	-	0.12	-	73,799	0.12	-	73,799	
	緊 急 予 防 治 山	-	-	-	-	-	-	-	-	-	-	-	
	地 す べ り 防 止	-	-	-	-	-	-	-	-	-	-	-	
	防 災 林 造 成	-	-	-	-	-	-	-	-	-	-	-	
	海 岸 防 災 林 造 成	-	-	-	-	-	-	-	-	-	-	-	
	防 災 林 造 成	-	-	-	-	-	-	-	-	-	-	-	
	保 安 林 買 入	-	-	-	-	-	-	-	-	-	-	-	
	水 源 地 域 等 保 安 林 整 備	-	6.63	4,498	0.32	11.41	75,909	-	2.00	1,761	-	2.00	1,761
	水 源 地 域 整 備	-	-	-	0.32	8.36	74,161	-	-	-	-	-	-
	水 源 森 林 再 生 対 策	-	-	-	0.32	8.36	74,161	-	-	-	-	-	-
	保 安 林 整 備	-	6.63	4,498	-	3.05	1,748	-	2.00	1,761	-	2.00	1,761
	保 安 林 改 良	-	3.09	2,793	-	-	-	-	-	-	-	-	-
	保 育	-	3.54	1,705	-	3.05	1,748	-	2.00	1,761	-	2.00	1,761
農 山 漁 村 地 域 整 備 交 付 金	-	-	-	-	-	-	-	-	-	-	-	-	
予 防 治 山	-	-	-	-	-	-	-	-	-	-	-	-	
山 地 災 害 総 合 減 災 対 策 治 山 ( ~ R1 )	-	-	-	-	-	-	-	-	-	-	-	-	
山 地 防 災 力 強 化 総 合 対 策 ( R2 ~ )	-	-	-	-	-	-	-	-	-	-	-	-	
計	-	6.63	4,498	0.32	11.41	75,909	0.12	2.00	75,560	0.12	2.00	75,560	
災 害	災 害 関 連 緊 急 治 山	-	-	-	-	-	-	-	-	-	-	-	
	林 地 荒 廢 防 止 施 設 災 害 復 旧	-	-	-	-	-	-	-	-	-	-	-	
計	-	-	-	-	-	-	-	-	-	-	-		
県 単 治 山	治 山 施 設 県 営	-	0.15	134,467	-	0.04	6,533	0.11	0.01	74,394	0.11	0.01	74,394
	治 山 施 設 管 理	-	-	-	-	-	-	-	-	-	-	-	
	災 害 調 査	-	-	-	-	-	-	-	-	-	-	-	
	治 山 調 査	-	-	8,991	-	-	-	-	-	-	-	-	
	県 有 地 管 理	-	-	-	-	-	-	-	-	-	-	-	
	小 計 ( 県 営 )	-	0.15	143,458	-	0.04	6,533	0.11	0.01	74,394	0.11	0.01	74,394
治 山 施 設 補 助	-	0.02	14,390	-	0.05	8,000	-	0.01	4,055	-	0.01	4,055	
小 計 ( 補 助 )	-	0.02	14,390	-	0.05	8,000	-	0.01	4,055	-	0.01	4,055	
計	-	0.17	157,848	-	0.09	14,533	0.11	0.02	78,449	0.11	0.02	78,449	
合 計	-	6.80	162,346	0.32	11.50	90,442	0.23	2.02	154,009	0.23	2.02	154,009	

区 分	〔会津森林計画区計〕			〔会津農林事務所計〕			〔南会津農林事務所計〕			
	面 積		事業費	面 積		事業費	面 積		事業費	
	溪間	山腹		溪間	山腹		溪間	山腹		
公 共 治 山	山 地 治 山	0.59	38.97	869,282	0.12	35.03	585,497	0.47	3.93	283,785
	復 旧 治 山	0.59	2.28	256,198	0.12	-	35,790	0.47	2.28	220,408
	緊 急 予 防 治 山	-	-	-	-	-	-	-	-	-
	地 す べ り 防 止	-	35.03	549,707	-	35.03	549,707	-	-	-
	防 災 林 造 成	-	1.65	63,377	-	-	-	-	1.65	63,377
	海 岸 防 災 林 造 成	-	-	-	-	-	-	-	-	-
	防 災 林 造 成	-	1.65	63,377	-	-	-	-	1.65	63,377
	保 安 林 買 入	-	-	-	-	-	-	-	-	-
	水 源 地 域 等 保 安 林 整 備	-	12.28	5,940	-	12.28	5,940	-	-	-
	水 源 森 林 再 生 対 策	-	-	-	-	-	-	-	-	-
	保 安 林 整 備	-	12.28	5,940	-	12.28	5,940	-	-	-
	保 安 林 改 良	-	-	-	-	-	-	-	-	-
	保 育	-	12.28	5,940	-	12.28	5,940	-	-	-
	農 山 漁 村 地 域 整 備 交 付 金	-	0.59	99,399	-	-	-	-	0.59	99,399
	予 防 治 山	-	-	-	-	-	-	-	-	-
	山 地 災 害 総 合 減 災 対 策 治 山 (～R1)	-	0.30	36,209	-	-	-	-	0.30	36,209
	山 地 防 災 力 強 化 総 合 対 策 (R2～)	-	0.29	63,190	-	-	-	-	0.29	63,190
計	0.59	51.83	974,621	0.12	47.31	591,437	0.47	4.52	383,184	
災 害	災 害 関 連 緊 急 治 山	-	-	-	-	-	-	-	-	-
	林 地 荒 廢 防 止 施 設 災 害 復 旧	-	-	-	-	-	-	-	-	-
	計	-	-	-	-	-	-	-	-	-
県 単 治 山	治 山 施 設 県 営	0.12	0.20	156,540	0.04	-	52,817	0.08	0.20	103,723
	治 山 施 設 管 理	-	-	-	-	-	-	-	-	-
	災 害 調 査	-	-	-	-	-	-	-	-	-
	治 山 調 査	-	-	-	-	-	-	-	-	-
	県 有 地 管 理	-	-	-	-	-	-	-	-	-
	小 計 ( 県 営 )	0.12	0.20	156,540	0.04	-	52,817	0.08	0.20	103,723
治 山 施 設 補 助	-	0.10	30,500	-	-	-	-	0.10	30,500	
小 計 ( 補 助 )	-	0.10	30,500	-	-	-	-	0.10	30,500	
計	0.12	0.30	187,040	0.04	-	52,817	0.08	0.30	134,223	
合 計	0.71	52.13	1,161,661	0.16	47.31	644,254	0.55	4.82	517,407	

区 分	〔磐城森林計画区計〕			〔相双農林事務所計〕			〔いわき農林事務所計〕			
	面 積		事業費	面 積		事業費	面 積		事業費	
	溪 間	山 腹		溪 間	山 腹		溪 間	山 腹		
公 共 治 山	山 地 治 山	-	129.39	7,790,664	-	129.39	7,790,664	-	-	
	復 旧 治 山	-	-		-	-		-	-	
	緊 急 予 防 治 山	-	-		-	-		-	-	
	地 す べ り 防 止	-	-		-	-		-	-	
	防 災 林 造 成	-	129.39	7,790,664	-	129.39	7,790,664	-	-	
	海 岸 防 災 林 造 成	-	129.39	7,758,235	-	129.39	7,758,235	-	-	
	防 災 林 造 成	-	-		-	-		-	-	
	保 安 林 買 入	-	-	32,429	-	-	32,429	-	-	
	水 源 地 域 等 保 安 林 整 備	-	18.66	11,532	-	5.73	3,573	-	12.93	7,959
	水 源 地 域 整 備	-	-		-	-		-	-	
	水 源 森 林 再 生 対 策	-	-		-	-		-	-	
	保 安 林 整 備	-	18.66	11,532	-	5.73	3,573	-	12.93	7,959
	保 安 林 改 良	-	-		-	-		-	-	
	保 育	-	18.66	11,532	-	5.73	3,573	-	12.93	7,959
	農 山 漁 村 地 域 整 備 交 付 金	-	-		-	-		-	-	
予 防 治 山	-	-		-	-		-	-		
山 地 災 害 総 合 減 災 対 策 治 山 (～R1)	-	-		-	-		-	-		
山 地 防 災 力 強 化 総 合 対 策 (R2～)	-	-		-	-		-	-		
計	-	148.05	7,802,196	-	135.12	7,794,237	-	12.93	7,959	
災 害	災 害 関 連 緊 急 治 山	0.02	-	24,006	0.02	-	24,006	-	-	
	林 地 荒 廢 防 止 施 設 災 害 復 旧	1.82	-	486,383	1.82	-	486,383	-	-	
	計	1.84	-	510,389	1.84	-	510,389	-	-	
県 単 治 山	治 山 施 設 県 営	2.88	0.14	179,672	2.88	0.08	125,418	-	0.06	54,254
	治 山 施 設 管 理	-	-		-	-		-	-	
	災 害 調 査	-	-		-	-		-	-	
	治 山 調 査	-	-		-	-		-	-	
	県 有 地 管 理	-	0.03	32,612	-	-		-	0.03	32,612
	小 計 ( 県 営 )	2.88	0.17	212,284	2.88	0.08	125,418	-	0.09	86,866
	治 山 施 設 補 助	-	0.02	11,977	-	-		-	0.02	11,977
小 計 ( 補 助 )	-	0.02	11,977	-	-		-	0.02	11,977	
計	2.88	0.19	224,261	2.88	0.08	125,418	-	0.11	98,843	
合 計	4.72	148.25	8,536,846	4.72	135.21	8,430,044	-	13.04	106,802	

## 2 民有林治山事業状況

(本工事費等 単位:千円)

農林事務所 事業名	県					北	
	平成27年度	平成28年度	平成29年度	平成30年度	令和元年	令和2年	実績累計
<b>山 地 治 山</b>	546,069	108,656	45,259	153,181	160,446	206,819	1,220,430
復 旧 治 山	510,385	92,221	45,259	70,180	90,289	43,215	851,549
緊急予防治山 (H28～)	-	-	-	-	-	-	-
地 す べ り 防 止	35,684	16,435	-	83,001	70,157	163,604	368,881
海岸防災林造成	-	-	-	-	-	-	-
防災林造成	-	-	-	-	-	-	-
保安林買入	-	-	-	-	-	-	-
<b>水源地域等保安林整備</b>	5,399	7,258	18,180	18,181	25,567	11,095	85,680
水源森林再生対策	-	-	-	-	-	-	-
保安林改良	2,100	-	5,600	7,699	15,980	-	31,379
保 育	3,299	7,258	12,580	10,482	9,587	11,095	54,301
<b>農山漁村地域整備交付金</b>	40,660	17,651	13,665	-	-	-	71,976
予 防 治 山	40,660	17,651	13,665	-	-	-	71,976
山地災害総合減災対策治山 (～R1)	-	-	-	-	-	-	-
山地防災力強化総合対策 (R2～)	-	-	-	-	-	-	-
<b>計</b>	<b>592,128</b>	<b>133,565</b>	<b>77,104</b>	<b>171,362</b>	<b>186,013</b>	<b>217,914</b>	<b>1,378,086</b>

(資料)森林保全課

(本工事費等 単位:千円)

農林事務所 事業名	県					中		実績累計
	平成27年度	平成28年度	平成29年度	平成30年度	令和元年	令和2年		
<b>山 地 治 山</b>	128,036	64,163	7,070	68,871	37,036	-	305,176	
復 旧 治 山	128,036	64,163	7,070	68,871	37,036	-	305,176	
緊急予防治山 (H28～)	-	-	-	-	-	-	-	
地 す べ り 防 止	-	-	-	-	-	-	-	
海岸防災林造成	-	-	-	-	-	-	-	
防災林造成	-	-	-	-	-	-	-	
保安林買入	-	-	-	-	-	-	-	
<b>水源地域等保安林整備</b>	7,970	13,974	8,300	8,439	8,072	4,498	51,253	
水源森林再生対策	-	-	-	-	-	-	-	
保安林改良	5,487	8,466	2,900	2,499	2,240	2,793	24,385	
保 育	2,483	5,508	5,400	5,940	5,832	1,705	26,868	
<b>農山漁村地域整備交付金</b>	75,249	46,494	76,720	68,125	22,957	-	289,545	
予 防 治 山	42,488	21,826	53,371	68,125	22,957	-	208,767	
山地災害総合減災対策治山 (～R1)	32,761	24,668	23,349	-	-	-	80,778	
山地防災力強化総合対策 (R2～)	-	-	-	-	-	-	-	
<b>計</b>	211,255	124,631	92,090	145,435	68,065	4,498	645,974	

(資料)森林保全課

(本工事費等 単位:千円)

農林事務所 事業名	県					南	
	平成27年度	平成28年度	平成29年度	平成30年度	令和元年	令和2年	実績累計
<b>山地治山</b>	135,865	84,172	58,012	-	-	73,799	351,848
復旧治山	135,865	84,172	58,012	-	-	73,799	351,848
緊急予防治山(H28～)	-	-	-	-	-	-	-
地すべり防止	-	-	-	-	-	-	-
海岸防災林造成	-	-	-	-	-	-	-
防災林造成	-	-	-	-	-	-	-
保安林買入	-	-	-	-	-	-	-
<b>水源地域等保安林整備</b>	25,580	19,111	17,081	24,410	47,093	77,670	210,945
水源森林再生対策	24,380	15,220	17,081	23,222	42,638	74,161	196,702
保安林改良	-	3,081	-	-	-	-	3,081
保育	1,200	810	-	1,188	4,455	3,509	11,162
<b>農山漁村地域整備交付金</b>	15,097	18,099	32,479	26,937	-	-	92,612
予防治山	15,097	18,099	32,479	26,937	-	-	92,612
山地災害総合減災対策治山(～R1)	-	-	-	-	-	-	-
山地防災力強化総合対策(R2～)	-	-	-	-	-	-	-
<b>計</b>	<b>176,542</b>	<b>121,382</b>	<b>107,572</b>	<b>51,347</b>	<b>47,093</b>	<b>151,469</b>	<b>655,405</b>

(資料)森林保全課

(本工事費等 単位:千円)

事業名	会				津		
	平成27年度	平成28年度	平成29年度	平成30年度	令和元年	令和2年	実績累計
<b>山 地 治 山</b>	402,915	393,300	552,518	726,898	678,648	585,497	3,339,776
復 旧 治 山	190,609	42,690	14,750	137,739	86,921	35,790	508,499
緊急予防治山 (H28～)	-	-	-	-	-	-	-
地 す べ り 防 止	204,106	330,432	537,768	575,769	571,915	549,707	2,769,697
海岸防災林造成	-	-	-	-	-	-	-
防災林造成	8,200	20,178	-	13,390	19,812	-	61,580
保安林買入	-	-	-	-	-	-	-
<b>水源地域等保安林整備</b>	11,429	7,528	7,371	3,798	5,616	5,940	41,682
水源森林再生対策	-	-	-	-	-	-	-
保安林改良	2,100	-	-	-	-	-	2,100
保 育	9,329	7,528	7,371	3,798	5,616	5,940	39,582
<b>農山漁村地域整備交付金</b>	83,728	63,644	18,756	69,962	25,899	-	261,989
予 防 治 山	26,375	37,283	3,696	45,662	-	-	113,016
山地災害総合減災対策治山 (～R1)	57,353	26,361	15,060	24,300	25,899	-	148,973
山地防災力強化総合対策 (R2～)	-	-	-	-	-	-	-
<b>計</b>	<b>498,072</b>	<b>464,472</b>	<b>578,645</b>	<b>800,658</b>	<b>710,163</b>	<b>591,437</b>	<b>3,643,447</b>

(資料)森林保全課

(本工事費等 単位:千円)

農林事務所 事業名	南 会 津						
	平成27年度	平成28年度	平成29年度	平成30年度	令和元年	令和2年	実績累計
<b>山 地 治 山</b>	178,430	91,385	85,460	120,756	216,023	283,785	975,839
復 旧 治 山	174,352	19,818	51,943	85,157	170,978	220,408	722,656
緊急予防治山 (H28～)	-	15,533	15,647	-	-	-	31,180
地 す べ り 防 止	-	-	-	-	-	-	-
海岸防災林造成	-	-	-	-	-	-	-
防災林造成	4,078	56,034	17,870	35,599	45,045	63,377	222,003
保安林買入	-	-	-	-	-	-	-
<b>水源地域等保安林整備</b>	11,750	26,250	2,910	1,463	-	-	42,373
水源森林再生対策	-	-	-	-	-	-	-
保安林改良	6,349	10,700	-	-	-	-	17,049
保 育	5,401	15,550	2,910	1,463	-	-	25,324
<b>農山漁村地域整備交付金</b>	111,611	43,765	-	36,720	75,064	99,399	366,559
予 防 治 山	75,712	43,765	-	-	-	-	119,477
山地災害総合減災対策治山 (～R1)	35,899	-	-	36,720	75,064	36,209	183,892
山地防災力強化総合対策 (R2～)	-	-	-	-	-	63,190	63,190
<b>計</b>	<b>301,791</b>	<b>161,400</b>	<b>88,370</b>	<b>158,939</b>	<b>291,087</b>	<b>383,184</b>	<b>1,384,771</b>

(資料)森林保全課



(本工事費等 単位:千円)

農林事務所 事業名	相				双		
	平成27年度	平成28年度	平成29年度	平成30年度	令和元年	令和2年	実績累計
<b>山 地 治 山</b>	6,427,790	10,824,814	13,341,311	14,012,933	8,129,419	7,790,664	60,526,931
復 旧 治 山	4,887	267,285	274,373	221,484	-	-	768,029
緊急予防治山(H28～)	-	-	-	-	-	-	-
地 す べ り 防 止	-	-	-	-	-	-	-
海岸防災林造成	-	-	-	13,781,559	8,120,761	7,758,235	29,660,555
防 災 林 造 成	6,410,012	10,526,484	13,041,538	-	-	-	29,978,034
保 安 林 買 入	12,891	31,045	25,400	9,890	8,658	32,429	120,313
<b>水源地域等保安林整備</b>	4,228	3,299	3,024	1,228	2,585	3,573	17,937
水源森林再生対策	-	-	-	-	-	-	-
保 安 林 改 良	-	-	-	-	-	-	-
保 育	4,228	3,299	3,024	1,228	2,585	3,573	17,937
<b>農山漁村地域整備交付金</b>	30,539	13,199	16,106	13,420	21,121	-	94,385
予 防 治 山	30,539	13,199	16,106	13,420	21,121	-	94,385
山地災害総合減災対策治山(～R1)	-	-	-	-	-	-	-
山地防災力強化総合対策(R2～)	-	-	-	-	-	-	-
<b>計</b>	<b>6,462,557</b>	<b>10,841,312</b>	<b>13,360,441</b>	<b>14,027,581</b>	<b>8,153,125</b>	<b>7,794,237</b>	<b>60,639,253</b>

(資料)森林保全課

(本工事費等 単位:千円)

農林事務所 事業名	い		わ			き	
	平成27年度	平成28年度	平成29年度	平成30年度	令和元年度	令和2年度	実績累計
<b>山 地 治 山</b>	48,600	-	-	-	-	-	48,600
復 旧 治 山	-	-	-	-	-	-	-
緊急予防治山 (H28～)	-	-	-	-	-	-	-
地 す べ り 防 止	-	-	-	-	-	-	-
海岸防災林造成	-	-	-	-	-	-	-
防災林造成	48,600	-	-	-	-	-	48,600
保安林買入	-	-	-	-	-	-	-
<b>水源地域等保安林整備</b>	9,864	10,563	6,776	18,361	8,009	7,959	61,532
水源森林再生対策	-	-	-	-	-	-	-
保安林改良	-	-	-	11,799	-	-	11,799
保 育	9,864	10,563	6,776	6,562	8,009	7,959	49,733
<b>農山漁村地域整備交付金</b>	49,760	71,407	41,954	27,131	-	-	190,252
予 防 治 山	23,760	71,407	41,954	27,131	-	-	164,252
山地災害総合減災対策治山 (～R1)	26,000	-	-	-	-	-	26,000
山地防災力強化総合対策 (R2～)	-	-	-	-	-	-	-
<b>計</b>	108,224	81,970	48,730	45,492	8,009	7,959	300,384

(資料)森林保全課

(本工事費等 単位:千円)

農林事務所 事業名	全					体	
	平成27年度	平成28年度	平成29年度	平成30年度	令和元年	令和2年	実績累計
<b>山 地 治 山</b>	7,867,705	11,566,490	14,089,630	15,082,639	9,221,572	8,940,564	66,768,600
復 旧 治 山	1,144,134	570,349	451,407	583,431	385,224	373,212	3,507,757
緊急予防治山 (H28～)	-	15,533	15,647	-	-	-	31,180
地 す べ り 防 止	239,790	346,867	537,768	658,770	642,072	713,311	3,138,578
海岸防災林造成	-	-	-	13,781,559	8,120,761	7,758,235	29,660,555
防 災 林 造 成	6,470,890	10,602,696	13,059,408	48,989	64,857	63,377	30,310,217
保 安 林 買 入	12,891	31,045	25,400	9,890	8,658	32,429	120,313
<b>水源地域等保安林整備</b>	76,220	87,983	63,642	75,880	96,942	110,735	511,402
水源森林再生対策	24,380	15,220	17,081	23,222	42,638	74,161	196,702
保 安 林 改 良	16,036	22,247	8,500	21,997	18,220	2,793	89,793
保 育	35,804	50,516	38,061	30,661	36,084	33,781	224,907
<b>農山漁村地域整備交付金</b>	406,644	274,259	199,680	242,295	145,041	99,399	1,367,318
予 防 治 山	254,631	223,230	161,271	181,275	44,078	-	864,485
山地災害総合減災対策治山 (～R1)	152,013	51,029	38,409	61,020	100,963	36,209	439,643
山地防災力強化総合対策 (R2～)	-	-	-	-	-	63,190	63,190
<b>計</b>	<b>8,350,569</b>	<b>11,928,732</b>	<b>14,352,952</b>	<b>15,400,814</b>	<b>9,463,555</b>	<b>9,150,698</b>	<b>68,647,320</b>

(資料)森林保全課

### 3 民有林災害荒廃地調

(単位 面積:ha、被害額:千円)

年度・ 森林事務所	総数		融雪災		2月災		3月災		4月災		5月災		6月災		7月災		8月災		9月災		10月災		11月災		12月災		
	面積	被害額	面積	被害額	面積	被害額	面積	被害額	面積	被害額	面積	被害額	面積	被害額	面積	被害額	面積	被害額	面積	被害額	面積	被害額	面積	被害額	面積	被害額	
平成28年	0.16	53,000	-	-	-	-	-	-	-	-	-	-	-	-	-	-	0.16	53,000	-	-	-	-	-	-	-	-	
平成29年	0.90	285,200	-	-	-	200	-	-	-	0.57	222,000	-	-	-	-	-	-	-	-	-	-	-	-	-	-	-	
平成30年	0.01	4,200	-	-	-	-	-	-	-	-	-	-	-	-	-	-	0.01	4,200	-	-	-	-	-	-	-	-	
令和元年	1.82	1,653,344	-	-	-	-	-	-	-	-	-	-	-	-	-	-	-	-	-	-	-	-	-	-	-	-	
令和2年	0.10	400	-	-	-	-	-	-	-	0.10	400	-	-	-	-	-	-	-	-	-	-	-	-	-	-	-	
令和3年	3.90	210,000	-	-	-	3.90	210,000	-	-	-	-	-	-	-	-	-	-	-	-	-	-	-	-	-	-	-	
県北	-	-	-	-	-	-	-	-	-	-	-	-	-	-	-	-	-	-	-	-	-	-	-	-	-	-	-
県中	-	-	-	-	-	-	-	-	-	-	-	-	-	-	-	-	-	-	-	-	-	-	-	-	-	-	-
県南	-	-	-	-	-	-	-	-	-	-	-	-	-	-	-	-	-	-	-	-	-	-	-	-	-	-	-
会津	0.10	400	-	-	-	-	-	-	-	-	0.10	400	-	-	-	-	-	-	-	-	-	-	-	-	-	-	-
南会津	-	-	-	-	-	-	-	-	-	-	-	-	-	-	-	-	-	-	-	-	-	-	-	-	-	-	-
相双	-	-	-	-	-	-	-	-	-	-	-	-	-	-	-	-	-	-	-	-	-	-	-	-	-	-	-
いわき	-	-	-	-	-	-	-	-	-	-	-	-	-	-	-	-	-	-	-	-	-	-	-	-	-	-	-
県北	3.90	210,000	-	-	-	3.90	210,000	-	-	-	-	-	-	-	-	-	-	-	-	-	-	-	-	-	-	-	-
県中	-	-	-	-	-	-	-	-	-	-	-	-	-	-	-	-	-	-	-	-	-	-	-	-	-	-	-
県南	-	-	-	-	-	-	-	-	-	-	-	-	-	-	-	-	-	-	-	-	-	-	-	-	-	-	-
会津	-	-	-	-	-	-	-	-	-	-	-	-	-	-	-	-	-	-	-	-	-	-	-	-	-	-	-
南会津	-	-	-	-	-	-	-	-	-	-	-	-	-	-	-	-	-	-	-	-	-	-	-	-	-	-	-
相双	-	-	-	-	-	-	-	-	-	-	-	-	-	-	-	-	-	-	-	-	-	-	-	-	-	-	-
いわき	-	-	-	-	-	-	-	-	-	-	-	-	-	-	-	-	-	-	-	-	-	-	-	-	-	-	-

(資料) 森林保全課

(注) 面積は山腹崩壊分のみ集計

4 民有林治山施設災害復旧実績

(単位 工事費:千円)

実施年度・年次	査定申請額		査定額		平成26年度		平成27年度		平成28年度		平成29年度		平成30年度		令和元年度		令和2年度		令和3年度		備考	
	箇所数	工事費	箇所数	工事費	箇所数	工事費	箇所数	工事費	箇所数	工事費	箇所数	工事費	箇所数	工事費	箇所数	工事費	箇所数	工事費	箇所数	工事費		
平成23年	11	5,049,919	11	5,030,012	5	768,166	5	2,430,071	5	1,261,585	2	601,004	2	999,997	2	952,114	-	-	-	-	-	-
平成24年	1	441,197	1	441,197	-	-	1	135,175	-	-	-	-	1	310,779	-	-	-	-	-	-	-	-
平成25年	-	-	-	-	-	-	-	-	-	-	-	-	-	-	-	-	-	-	-	-	-	-
平成26年	1	1,226,239	1	1,190,310	-	-	-	-	1	21,123	1	272,160	-	-	1	540,000	1	745,693	-	-	-	-
平成27年	-	-	-	-	-	-	-	-	-	-	-	-	-	-	-	-	-	-	-	-	-	-
平成28年	-	-	-	-	-	-	-	-	-	-	-	-	-	-	-	-	-	-	-	-	-	-
平成29年	-	-	-	-	-	-	-	-	-	-	-	-	-	-	-	-	-	-	-	-	-	-
平成30年	-	-	-	-	-	-	-	-	-	-	-	-	-	-	-	-	-	-	-	-	-	-
令和元年	2	100,928	2	85,394	-	-	-	-	-	-	-	-	-	-	2	85,373	2	85,372	1	45,056	-	-
令和2年	-	-	-	-	-	-	-	-	-	-	-	-	-	-	-	-	-	-	-	-	-	-
令和3年	-	-	-	-	-	-	-	-	-	-	-	-	-	-	-	-	-	-	-	-	-	-

(資料) 森林保全課

# 5 民有林制限林種別面積

(1) 保安林

年度 (農林事務所)	市町村	総		水源かん養		土砂流出		土砂崩壊		風		水害防備		潮害防備		干害防備		なだれ防止		落石防止		魚つき		航行目標		健全		致		
		箇所	面積	箇所	面積	箇所	面積	箇所	面積	箇所	面積	箇所	面積	箇所	面積	箇所	面積	箇所	面積	箇所	面積	箇所	面積	箇所	面積	箇所	面積	箇所	面積	
平成29年度		(182)	(6,298)	481	70,815	(18)	(580)	(1)	(12)	(12)	76	196	141	73	118	(3)	(4)	(66)	(7)	(17)	(1)	(3)	8	3	7	(3)	(118)	(5,573)	(9)	(31)
平成30年度		(182)	(6,298)	482	70,854	(18)	(580)	(1)	(12)	(12)	76	196	141	73	120	(3)	(4)	(66)	(7)	(17)	(1)	(3)	8	3	7	(3)	(118)	(5,573)	(9)	(31)
令和元年度		(182)	(6,298)	484	70,910	(18)	(580)	(1)	(12)	(12)	76	196	141	73	121	(3)	(4)	(66)	(7)	(17)	(1)	(3)	8	3	7	(3)	(118)	(5,573)	(9)	(31)
令和2年度		(182)	(6,298)	485	70,948	(18)	(580)	(1)	(12)	(12)	76	196	141	73	121	(3)	(4)	(66)	(7)	(17)	(1)	(3)	8	3	7	(3)	(118)	(5,573)	(9)	(31)
令和3年度		(182)	(6,298)	487	71,050	(18)	(580)	(1)	(12)	(12)	76	196	139	72	121	(3)	(4)	(66)	(7)	(17)	(1)	(3)	8	3	7	(3)	(118)	(5,573)	(9)	(31)
	(( 東北 ))	(22)	(597)	50	3,442	(8)	(176)	90	96	96	—	—	93	58	—	—	2	14	—	—	1	1	—	—	—	(10)	(411)	(4)	(10)	21
	福島市	(11)	(246)	23	2,189	(3)	(65)	7	25	25	—	—	89	53	—	—	1	0	—	—	—	—	—	—	—	(4)	(171)	(4)	(10)	21
	二本松市	(3)	(141)	1	130	(4)	(106)	20	11	11	—	—	—	—	—	—	—	—	—	—	—	—	—	—	—	(3)	(141)	(3)	(3)	—
	伊達市	(5)	(124)	14	727	(4)	(148)	20	11	11	—	—	—	—	—	—	—	—	—	—	—	—	—	—	—	(1)	(18)	(8)	(3)	—
	本宮市	(1)	(14)	—	—	(1)	(15)	3	3	3	—	—	—	—	—	—	—	—	—	—	—	—	—	—	—	(1)	(14)	(1)	(1)	—
	桑折町	(1)	(67)	2	88	(1)	(5)	—	—	—	—	—	—	—	—	—	—	—	—	—	—	—	—	—	—	(1)	(67)	(1)	(1)	—
	国見町	(1)	(5)	1	5	(1)	(180)	—	—	—	—	—	—	—	—	—	—	—	—	—	—	—	—	—	—	—	—	—	—	—
	川俣町	40	341	8	153	24	179	8	9	9	—	—	—	—	—	—	—	—	—	—	—	—	—	—	—	—	—	—	—	—
	大玉村	6	175	1	150	4	23	1	2	2	—	—	—	—	—	—	—	—	—	—	—	—	—	—	—	—	—	—	—	—
	(( 県中 ))	(22)	(690)	54	7,861	(2)	(286)	110	114	114	12	17	4	0	—	—	24	334	—	—	3	9	—	—	—	(20)	(404)	(35)	3	22
	郡山市	(10)	(286)	44	6,755	(1)	(14)	10	16	16	9	16	2	0	—	—	4	54	—	—	2	4	—	—	—	(9)	(282)	(9)	10	3
	須賀川市	(8)	(379)	4	610	(1)	(272)	—	—	—	—	—	—	—	—	—	6	97	—	—	—	—	—	—	—	(7)	(107)	(6)	3	—
	田村市	75	223	2	47	46	85	22	18	18	—	—	—	—	—	—	3	50	—	—	—	—	—	—	—	—	—	—	—	—
	鏡石町	—	—	—	—	—	—	—	—	—	—	—	—	—	—	—	—	—	—	—	—	—	—	—	—	—	—	—	—	—
	天栄村	42	180	1	7	29	160	8	12	12	2	1	2	0	—	—	—	—	—	—	—	—	—	—	—	—	—	—	—	—

(単位 面積:ha)

年度 (農林事務所))	総		水源かん養 保安林	土砂流出 防備保安林	土砂崩壊 防備保安林	防保安林	風 保安林	水害防備 保安林	湖害防備 保安林	干害防備 保安林	なだれ防止 保安林	落石防止 保安林	魚つき 保安林	航行目標 保安林	保安林	健康 保安林	致 保安林	
	箇所	面積																
市町村	(1)	(14)														(1)	(14)	
石川町	43	81	1	2	32	35	7	5	-	-	2	39	-	-	-	1	0	-
玉川村	2	0	-	-	-	-	2	0	-	-	-	-	-	-	-	-	-	-
平田村	22	38	-	-	10	25	11	8	-	-	1	5	-	-	-	-	-	-
浅川町	(2) 7	(14) 15	-	-	1	0	2	1	-	-	2	14	-	-	-	(2)	(14)	-
古殿町	49	613	2	240	29	272	12	25	-	-	5	71	-	-	-	-	-	-
三春町	(1) 21	(17) 40	-	-	15	35	5	5	-	-	-	-	-	-	-	(1)	(17)	-
小野町	44	71	-	-	11	22	31	25	-	-	1	4	-	-	-	-	-	1
(( 県南 ))	(14) 482	(727) 4,703	15	747	359	3,570	78	140	-	-	(1) 2	(2) 101	-	-	-	(10) 12	(714) 57	(3) 6
白河市	52	807	12	462	19	300	16	39	-	-	-	-	-	-	-	-	-	2
西郷村	(6) 48	(548) 1,533	2	244	29	1,116	5	13	-	-	(1) 83	(2)	-	-	-	(5) 5	(546) 1	-
泉崎村	(1) 4	(49) 49	-	-	3	49	-	-	-	-	-	-	-	-	-	(1) 1	(49) 0	-
中島村	-	(0) 0	-	-	-	-	-	-	-	-	-	-	-	-	-	-	-	-
矢吹町	(1) 2	(4) 4	-	-	-	-	-	-	-	-	-	-	-	-	-	(1) 1	(4) 0	-
棚倉町	-	285	-	-	57	245	18	40	-	-	-	-	-	-	-	-	-	-
矢祭町	(5) 135	(83) 948	-	-	123	916	5	1	-	-	1	18	-	-	-	(2) 2	(72) 12	(3) 4
端町	(1) 112	(43) 967	1	41	100	877	10	15	-	-	-	-	-	-	-	(1) 1	(43) 34	-
鮫川村	54	(0) 110	-	-	28	67	24	33	-	-	-	-	-	-	-	2	10	-

年度 (農事課所)	總數		水源かん養保安林		土砂流出防備保安林		土砂流出防備保安林		土砂崩壊防備保安林		防風保安林		水害防備保安林		潮害防備保安林		干害防備保安林		なだれ防止保安林		落石防止保安林		魚つき保安林		航行目標保安林		保安林		保安林		致安林				
	箇所	面積	箇所	面積	箇所	面積	箇所	面積	箇所	面積	箇所	面積	箇所	面積	箇所	面積	箇所	面積	箇所	面積	箇所	面積	箇所	面積	箇所	面積	箇所	面積	箇所	面積	箇所	面積			
(( 会津 ))	(29)	(1,541)	(4)	(22)	(52)	(17)	(43)	(1)	(0)	(0)	(0)	(124)	(7)	(530)	(11)	(49)	(16)	(14,322)	(2)	(10)															
	1,133	35,229	719	8,462	52	133	17	43	1	0	0	124	147	530	11	49	16	(1,432)	(7)	(57)															
会津若松市	(2)	(10)	83	3,432	7	2,844	62	925	1	0	0	0	1	8	3	8	2	(2)	(1)	(8)															
喜多方市	(8)	(194)	292	9,370	38	7,806	171	1,372	8	40	0	0	25	88	2	5	2	(5)	(172)	(3)															
北塩原村	(1)	(2)	37	705	9	593	22	111	3	0	0	0	2	1	0	0	0	0	0	(1)															
西会津町	(6)	(143)	185	4,656	21	2,756	100	1,676	13	68	0	0	(59)	(11)	0	156	1	(2)	(73)	(2)															
磐梯町	(2)	(110)	9	1,102	7	1,102	0	0	0	0	0	0	0	0	0	0	0	(2)	(110)	(2)															
猪苗代町	63	2,880	14	1,217	28	1,580	3	9	13	38	0	0	0	0	0	0	0	0	0	0	5	36	0	0	0	0	0	0	0	0	0	0	0		
会津坂下町	17	58	0	0	0	0	0	0	0	0	0	0	0	0	0	0	0	0	0	0	0	0	0	0	0	0	0	0	0	0	0	0	0		
湯川村	0	0	0	0	0	0	0	0	0	0	0	0	0	0	0	0	0	0	0	0	0	0	0	0	0	0	0	0	0	0	0	0	0	0	
柳津町	(1)	(14)	110	1,902	5	1,049	83	798	3	2	0	0	14	17	39	0	1	(1)	(14)	(1)															
三島町	(2)	(2)	70	1,760	11	1,361	34	256	3	2	0	0	(1)	(1)	57	0	2	(2)	(2)	(1)															
金山町	(3)	(5)	174	3,349	15	2,001	108	1,150	15	11	0	0	(3)	(5)	180	1	1	(3)	(5)	(3)															
昭和村	18	141	1	31	13	106	1	1	1	0	0	3	1	0	0	0	2	3	1	0	0	0	0	0	0	0	0	0	0	0	0	0	0	0	
会津美里町	(4)	(1,061)	115	5,874	25	5,018	82	829	2	0	0	0	0	0	0	0	1	26	2	1	0	0	0	0	0	0	0	0	0	0	0	0	0	0	
(( 南会津 ))	(14)	(1,408)	581	40,531	106	25,091	303	13,423	17	22	0	1	3	234	125	623	11	7	(1)	(3)	(1)														
	147	(938)	10,909	11	2,762	112	7,666	8	12	0	0	0	21	3	5	9	1	21	3	5	84	88	0	0	0	0	0	0	0	0	0	0	0	0	
下郷町	9	110	1	6	3	53	0	0	0	0	0	0	0	0	0	0	0	0	0	0	0	0	0	0	0	0	0	0	0	0	0	0	0	0	
榎枝岐村	(3)	(61)	153	7,254	13	3,826	71	3,026	3	1	0	0	64	354	0	0	0	0	0	0	0	0	0	0	0	0	0	0	0	0	0	0	0	0	
只見町	(8)	(409)	272	22,257	81	19,098	117	2,678	6	9	0	1	3	213	53	213	2	6	213	53	213	2	4	0	0	0	0	0	0	0	0	0	0	0	0
南会津町																																			



(単位 面積:ha)

年度 ((農林事務所))	総		水源かん養 保安林	土砂流出 防備保安林	土砂崩壊 防備保安林	防保安林	風 保安林	水害防備 保安林	潮害防備 保安林	干害防備 保安林	なだれ防止 保安林	落石防止 保安林	魚つき 保安林	航行目標 保安林	健康 保安林	風致 保安林
	箇所	面積														
市町村	(36)	(822)	90	4,717	72	64	32	20	29	9	90	162	12	3	33	56
(( 双 双 ))	745	10,804	5,616	379	4,717	64	32	20	29	9	90	162	12	3	33	56
相馬市	(5)	(135)	28	708	3	3	—	—	2	2	11	74	—	—	4	(117)
	102	1,477	708	51	689	3	—	—	2	2	11	74	—	—	4	0
南相馬市	(11)	(187)	24	1,104	15	21	7	9	11	2	42	56	3	1	(10)	(186)
	240	2,868	24	1,073	15	21	7	9	11	2	42	56	3	1	11	1
新地町	(2)	(62)	13	261	—	—	1	0	—	—	5	0	2	7	(1)	(25)
	45	433	13	261	—	—	1	0	—	—	5	0	2	7	1	0
飯館村	32	291	1	20	2	2	—	—	—	—	—	—	—	—	—	—
	(2)	(47)	4	545	4	3	1	0	—	—	—	—	—	—	(2)	(47)
広野町	31	642	4	20	94	4	3	1	0	—	—	—	—	—	2	0
	(3)	(10)	—	—	14	8	4	1	4	0	10	12	—	—	(3)	(10)
楢葉町	47	77	—	12	55	14	4	1	4	0	10	12	—	—	3	1
	(1)	(54)	3	376	7	3	2	2	—	—	—	—	—	—	(1)	(54)
富岡町	31	528	3	16	146	7	3	2	—	—	—	—	—	—	1	0
	(3)	(221)	12	2,403	7	6	—	—	—	—	—	—	—	—	(3)	(221)
川内村	61	3,345	5	199	7	66	3	3	0	—	5	2	19	—	3	53
	(2)	(81)	5	199	7	66	3	3	0	—	5	2	19	—	3	1
大熊町	26	292	—	—	3	2	5	3	—	—	12	14	—	—	(2)	(7)
	(2)	(7)	—	—	3	2	5	3	—	—	12	14	—	—	(2)	0
双葉町	40	592	—	18	573	3	2	5	3	—	—	—	—	—	(3)	(17)
	(5)	(18)	—	37	148	12	9	5	12	5	3	2	5	64	3	0
浪江町	81	236	—	—	4	1	—	—	—	—	—	—	—	—	—	—
	9	24	—	5	23	4	1	—	—	—	—	—	—	—	—	—
葛尾村	9	24	—	5	23	4	1	—	—	—	—	—	—	—	—	—
(( い わ き ))	(25)	(514)	29	2,115	117	124	8	38	11	2	31	43	2	52	(3)	(495)
	556	5,666	29	2,115	117	124	8	38	11	2	31	43	2	52	2	27
いわき市	(25)	(514)	29	2,115	117	124	8	38	11	2	31	43	2	52	(3)	(495)
	556	5,666	29	2,115	117	124	8	38	11	2	31	43	2	52	2	27

(資料) 森林保安課

(注) ( )内は他の保安林の兼種分を外数

(2) 保安林以外の制限林

〔森林計画区〕 〔農林事務所〕 市町村 (旧市町村)	保安施設 地区内の 森林	砂防施設 地区内の 森林	その他 制限のある 地区内の 森林	自 然 公 園										森 林				(単位 面積:ha)				
				立 公 園		定 公 園		特 別 保 護 地 区		特 別 保 護 地 区		特 別 保 護 地 区		特 別 保 護 地 区		史跡名勝 天然記念 物指定地 域内の 森林	都市計画 法による 制限林	林業種 法による 制限林	自然環境 保全地域 の 特別地区	鳥獣保護 地区	合 計	
				特 別 保 護 地 区	特 別 保 護 地 区	特 別 保 護 地 区	特 別 保 護 地 区	特 別 保 護 地 区	特 別 保 護 地 区	特 別 保 護 地 区	特 別 保 護 地 区	特 別 保 護 地 区	特 別 保 護 地 区	特 別 保 護 地 区	特 別 保 護 地 区							特 別 保 護 地 区
県 計	(6,504.01)	(176.57)	(319.38)	(2,388.89)	(3,185.73)	(6,070.57)	(4.42)	(678.37)	(264.73)	(9.52)	(278.67)	(56.40)	(829.22)	(774.00)	(1,154.59)	(7,504.83)	(156.18)	(259.87)	(0.03)	(239.33)	(1,286.99)	(15,953.12)
	12,586.87	1,128.00	628.14	5,571.78	6,819.64	14,147.56	4.42	678.37	326.90	93.76	1,103.45	56.40	829.22	1,956.53	2,842.15	18,093.16	378.76	1,337.41	0.03	439.20	1,423.07	34,277.50
〔阿武隈川〕	(1,356.19)	(29.20)	(30.20)	(1,437.66)	(707.15)	(1,270.46)	-	-	-	-	-	-	(30.04)	(71.90)	(101.94)	(1,372.40)	(131.25)	(128.85)	(0.03)	(6.56)	(190.52)	(3,187.80)
	2,764.48	30.20	(30.20)	1,437.66	707.15	2,175.01	-	-	-	-	-	48.44	97.31	496.64	2,817.40	299.28	589.06	0.03	15.38	228.06	6,713.67	
《 県 北 》	(958.29)	(30.20)	(30.20)	(207.71)	(529.11)	(767.02)	-	-	-	-	-	(7.41)	(36.96)	(44.37)	(80.81)	(53.37)	(80.81)	(53.37)	(0.03)	(6.06)	(116.96)	(2,020.82)
	2,103.51	30.20	30.20	481.19	707.15	1,218.54	-	-	-	-	-	32.78	43.25	178.50	254.53	1,473.07	100.09	276.46	-	1.18	149.29	4,103.80
福島市	(958.29)	(30.20)	(30.20)	(200.23)	(529.11)	(759.54)	-	-	-	-	-	-	-	-	(799.54)	(60.01)	(53.37)	-	-	-	(1,831.21)	
	2,024.28	30.20	30.20	419.75	707.15	1,157.10	-	-	-	-	-	-	-	-	(748)	(7.48)	276.46	-	-	-	3,533.47	
二本松市	17.83	-	-	61.44	-	61.44	-	-	-	-	-	-	6.29	4.51	10.80	(7.48)	276.46	-	-	-	14.44	
	45.81	-	-	-	-	-	-	-	-	-	-	32.78	(7.41)	(36.96)	(44.37)	(44.37)	276.46	-	-	-	(9.87)	
伊達市	-	-	-	-	-	-	-	-	-	-	-	-	-	-	-	18.96	-	-	-	-	(36.07)	
	-	-	-	-	-	-	-	-	-	-	-	-	-	-	-	18.96	-	-	-	-	15.56	
本宮市	-	-	-	-	-	-	-	-	-	-	-	-	-	-	-	3.61	-	-	-	-	(107.09)	
	-	-	-	-	-	-	-	-	-	-	-	-	-	-	-	3.61	-	-	-	-	(151.46)	
桑折町	-	-	-	-	-	-	-	-	-	-	-	-	-	-	-	0.64	-	-	-	-	119.29	
	-	-	-	-	-	-	-	-	-	-	-	-	-	-	-	0.64	-	-	-	-	412.44	
国見町	0.34	-	-	-	-	-	-	-	-	-	-	-	-	-	-	0.64	-	-	-	-	0.64	
	15.25	-	-	-	-	-	-	-	-	-	-	-	-	-	-	(2.08)	-	-	-	-	(2.08)	
川俣町	-	-	-	-	-	-	-	-	-	-	-	-	-	-	-	13.41	-	-	-	-	13.41	
	-	-	-	-	-	-	-	-	-	-	-	-	-	-	-	13.41	-	-	-	-	13.41	
大玉村	-	-	-	-	-	-	-	-	-	-	-	-	-	-	-	3.46	-	-	-	-	3.80	
	-	-	-	-	-	-	-	-	-	-	-	-	-	-	-	3.46	-	-	-	-	3.80	
須賀川市	(359.30)	(1.00)	(1.00)	(12.56)	(12.56)	(12.56)	-	-	-	-	-	-	(22.63)	(34.94)	(57.57)	(70.13)	(34.78)	(1.61)	(6.06)	(73.56)	(545.44)	
	547.44	1.00	1.00	135.77	135.77	135.77	-	-	-	-	-	-	31.95	283.18	315.13	450.90	175.79	159.55	11.70	78.77	1,424.15	
郡山市	(307.46)	(1.00)	(1.00)	(12.56)	(12.56)	(12.56)	-	-	-	-	-	-	-	-	-	(12.56)	(4.92)	(6.06)	(6.06)	(73.56)	(404.56)	
	350.52	1.00	1.00	135.77	135.77	135.77	-	-	-	-	-	-	-	-	-	135.77	111.66	14.29	11.70	78.77	702.71	
須賀川市	(42.42)	-	-	-	-	-	-	-	-	-	-	-	-	-	-	-	34.27	(1.21)	-	-	(42.42)	
	56.21	-	-	-	-	-	-	-	-	-	-	-	(26.83)	(26.83)	(26.83)	(26.83)	29.86	89.50	-	-	90.48	
田村市	56.74	-	-	-	-	-	-	-	-	-	-	-	-	-	-	96.26	29.86	89.50	-	-	272.36	
鏡石町	-	-	-	-	-	-	-	-	-	-	-	-	-	-	-	-	-	-	-	-	-	
	-	-	-	-	-	-	-	-	-	-	-	-	-	-	-	-	-	-	-	-	-	
天栄村	(1.20)	-	-	-	-	-	-	-	-	-	-	-	-	-	-	-	-	-	-	-	-	
	13.36	-	-	-	-	-	-	-	-	-	-	-	-	-	-	-	-	-	-	-	-	
石川町	(0.16)	-	-	-	-	-	-	-	-	-	-	-	8.51	186.92	195.43	195.43	-	(0.24)	-	-	208.79	
	56.88	-	-	-	-	-	-	-	-	-	-	-	-	-	-	-	-	10.26	-	-	45.50	
玉川村	-	-	-	-	-	-	-	-	-	-	-	-	-	-	-	-	-	-	-	-	45.50	
	-	-	-	-	-	-	-	-	-	-	-	-	-	-	-	-	-	-	-	-	45.50	
平田村	2.37	-	-	-	-	-	-	-	-	-	-	-	-	-	-	-	-	-	-	-	45.50	
	-	-	-	-	-	-	-	-	-	-	-	-	-	-	-	-	-	-	-	-	45.50	
浅川町	-	-	-	-	-	-	-	-	-	-	-	-	-	-	-	-	-	-	-	-	45.50	
	-	-	-	-	-	-	-	-	-	-	-	-	-	-	-	-	-	-	-	-	45.50	
古殿町	(7.24)	-	-	-	-	-	-	-	-	-	-	-	-	-	-	-	-	-	-	-	45.50	
	10.50	-	-	-	-	-	-	-	-	-	-	-	-	-	-	-	-	-	-	-	45.50	
三春町	-	-	-	-	-	-	-	-	-	-	-	-	-	-	-	-	-	-	-	-	45.50	
	-	-	-	-	-	-	-	-	-	-	-	-	-	-	-	-	-	-	-	-	45.50	
小野町	(0.82)	-	-	-	-	-	-	-	-	-	-	-	(22.63)	(22.63)	(22.63)	(22.63)	-	-	-	-	45.50	
	0.86	-	-	-	-	-	-	-	-	-	-	-	23.44	23.44	23.44	23.44	-	-	-	-	45.50	

(単位 面積:ha)

〔森林計画区〕 〔農林事務所〕 市町村 (旧市町村)	保安施設 地区内の 森林	砂防施設 地区内の 森林	その他 制限のある 地区内の 森林	自然公園										特別地域内の森林					合計							
				立公園					定公園					県立公園						史跡名勝 天然記念 物指定地 域内の 森林	都市計画 法による 制限林	林業種苗 法による 制限林	自然環境 保全地域 の 特別地区	鳥獣保護 地区		
				特別保護地区		第一種特別地域		第二種特別地域		第三種特別地域		特別保護地区		第一種特別地域		第二種特別地域		第三種特別地域							計	
				特別保護地区	小計	特別保護地区	第一種特別地域	第二種特別地域	第三種特別地域	特別保護地区	第一種特別地域	第二種特別地域	第三種特別地域	特別保護地区	第一種特別地域	第二種特別地域	第三種特別地域	特別保護地区								第一種特別地域
《県南その1》	(38.60)	(490.88)	(490.88)	(490.88)	820.70	820.70	-	-	-	-	-	-	-	-	-	-	-	-	-	(15.66)	(73.87)	(0.03)	(2.50)	-	(621.54)	
白河市	113.53	(2.98)	18.34	18.34	-	-	-	-	-	-	-	-	-	-	-	-	-	-	-	-	23.38	153.05	0.03	2.50	-	1,185.82
西郷村	(35.62)	(490.88)	(490.88)	(490.88)	820.70	820.70	-	-	-	-	-	-	-	-	-	-	-	-	-	-	21.16	153.05	0.03	0.18	-	265.49
泉崎村	0.89	-	-	-	-	-	-	-	-	-	-	-	-	-	-	-	-	-	-	-	-	-	2.32	-	-	917.32
中島村	-	-	-	-	-	-	-	-	-	-	-	-	-	-	-	-	-	-	-	-	2.22	-	-	-	-	3.11
矢吹町	-	-	-	-	-	-	-	-	-	-	-	-	-	-	-	-	-	-	-	-	-	-	-	-	-	-
〔奥久慈〕	(6.56)	(6.56)	2.44	2.44	-	-	-	-	-	-	-	-	-	-	-	-	-	-	-	-	12.90	-	-	-	-	(135.29)
《県南その2》	(6.56)	(6.56)	2.44	2.44	-	-	-	-	-	-	-	-	-	-	-	-	-	-	-	-	12.90	-	-	-	-	(135.29)
棚倉町	60.89	(0.92)	12.84	12.84	-	-	-	-	-	-	-	-	-	-	-	-	-	-	-	-	12.90	-	-	-	-	280.16
矢祭町	(5.64)	8.66	-	-	-	-	-	-	-	-	-	-	-	-	-	-	-	-	-	-	12.90	-	-	-	-	280.16
塙町	-	-	-	-	-	-	-	-	-	-	-	-	-	-	-	-	-	-	-	-	12.90	-	-	-	-	280.16
鯉川村	-	-	2.44	2.44	-	-	-	-	-	-	-	-	-	-	-	-	-	-	-	-	12.90	-	-	-	-	280.16
《県南》	(45.16)	(490.88)	(490.88)	(490.88)	820.70	820.70	-	-	-	-	-	-	-	-	-	-	-	-	-	-	(15.66)	(73.87)	(0.03)	(2.50)	-	(756.83)
	195.92	-	2.44	2.44	-	-	-	-	-	-	-	-	-	-	-	-	-	-	-	-	36.28	153.05	0.03	2.50	-	1,466.08



(単位 面積:ha)

〔森林計画区〕 (農林事務所)	保安施設 地区内の 森林	砂防施設 地区内の 森林	その他 制限のある 地区内の 森林	自然公園										特別地区					合計				
				立					公					特別 保護 地区	第一種 特別 地域	第二種 特別 地域	第三種 特別 地域	計					
				特別 保護 地区		第一種 特別 地域		第二種 特別 地域		第三種 特別 地域		小計								第一種 特別 地域	第二種 特別 地域	第三種 特別 地域	小計
				特別 保護 地区	第一種 特別 地域	第二種 特別 地域	第三種 特別 地域	小計	第一種 特別 地域	第二種 特別 地域	第三種 特別 地域	小計											
〔磐城〕	3.28	(50.96) 521.74	(0.08) 9.79	-	-	-	-	-	-	-	-	-	-	7.39	(99.01) 259.42	(299.90) 569.29	(398.91) 836.10	(3.79) 21.06	-	(9.29) 29.76	(130.81) 214.85	(593.84) 1,636.56	
《相双》	0.05	(11.18) 249.16	0.89	-	-	-	-	-	-	-	-	-	-	-	(67.43) 132.26	(50.63) 246.28	(118.06) 246.28	1.59	-	-	(118.37) 200.13	(247.61) 698.10	
相馬市	-	(0.82) 38.11	-	-	-	-	-	-	-	-	-	-	-	-	(67.32) 128.05	(49.92) 51.35	(117.24) 179.40	-	-	-	-	(118.06) 217.51	
南相馬市	0.05	(1.75) 34.34	-	-	-	-	-	-	-	-	-	-	-	-	(0.11) 0.11	(0.11) 0.11	(0.11) 0.11	1.59	-	-	-	(1.86) 36.09	
新地町	-	0.61	-	-	-	-	-	-	-	-	-	-	-	-	-	-	-	-	-	-	-	0.61	
飯館村	-	5.11	-	-	-	-	-	-	-	-	-	-	-	-	-	-	-	-	-	-	-	5.11	
広野町	-	3.77	0.89	-	-	-	-	-	-	-	-	-	-	-	-	-	-	-	-	-	-	83.02	
檜葉町	-	-	-	-	-	-	-	-	-	-	-	-	-	-	-	-	-	-	-	-	-	-	
富岡町	-	-	-	-	-	-	-	-	-	-	-	-	-	-	-	-	-	-	-	-	-	-	
川内村	-	(1.73) 71.52	-	-	-	-	-	-	-	-	-	-	-	-	-	-	-	-	-	-	-	(120.10) 193.29	
大熊町	-	1.51	-	-	-	-	-	-	-	-	-	-	-	-	-	-	-	-	-	-	-	1.51	
双葉町	-	2.28 (6.88)	-	-	-	-	-	-	-	-	-	-	-	-	-	-	-	-	-	-	-	2.28 (7.59)	
浪江町	-	78.76	-	-	-	-	-	-	-	-	-	-	-	-	4.10	(0.71) 62.67	(0.71) 66.77	-	-	-	-	145.53	
葛尾村	-	13.15	-	-	-	-	-	-	-	-	-	-	-	-	-	-	-	-	-	-	-	13.15	
《いわき》	3.23	(39.78) 272.58	(0.08) 8.90	-	-	-	-	-	-	-	-	-	-	7.39	(31.58) 127.16	(249.27) 455.27	(280.85) 589.82	(3.79) 19.47	-	(9.29) 29.76	(12.44) 14.72	(346.23) 938.48	
いわき市	3.23	(39.78) 272.58	(0.08) 8.90	-	-	-	-	-	-	-	-	-	-	7.39	(31.58) 127.16	(249.27) 455.27	(280.85) 589.82	(3.79) 19.47	-	(9.29) 29.76	(12.44) 14.72	(346.23) 938.48	

(資料) 森林計画課

(注) 1. ( )は他の制限林との重複面積で内数である。

2. 「その他制限のある森林」とは、「地浄り防止区域」と「急傾斜崩落危険区域」の合計である。

3. 《県南その1》は県南農林事務所のうち白河市と西白河郡の計である。

4. 《県南その2》は県南農林事務所のうち東白川郡4町村の計である。

5. 《県南》は、県南農林事務所計である。

# 6 林地開発許可処理状況

年度 農林事務所名	工場・事業場 用地の造成		住宅用地の造成		別荘地の造成		ゴルフ場の設置		農用地の造成		土石の採掘		その他		計	
	件数	面積	件数	面積	件数	面積	件数	面積	件数	面積	件数	面積	件数	面積	件数	面積
	(面積:ha)		(面積:ha)		(面積:ha)		(面積:ha)		(面積:ha)		(面積:ha)		(面積:ha)		(面積:ha)	
昭和49～令和3年度	253	2,244	117	1,027	14	71	56	3,420	177	771	336	1,017	149	910	1,102	9,460
北 県	29	249	24	258	3	26	5	257	41	200	42	105	27	91	171	1,186
中 県	72	611	28	150	5	26	11	638	55	205	56	217	20	104	247	1,951
南 県	53	559	20	240	4	13	17	994	17	58	37	129	14	44	162	2,037
津 会	14	122	9	49	2	6	5	348	23	126	50	119	22	91	125	861
津 南	-	-	-	-	-	-	1	26	1	2	2	4	8	100	12	132
双 相	45	361	11	28	-	-	4	287	33	166	78	270	23	358	194	1,470
い わ き	40	342	25	302	-	-	13	870	7	14	71	173	35	122	191	1,823
平成21年度	3	17	-	-	-	-	-	-	-	-	1	3	-	-	4	20
平成22年度	1	2	-	-	-	-	-	-	1	4	2	5	1	13	5	24
平成23年度	2	5	-	-	-	-	-	-	1	4	1	2	-	-	4	11
平成24年度	1	6	-	-	-	-	-	-	-	-	-	-	-	-	1	6
平成25年度	6	48	-	-	-	-	-	-	-	-	5	39	-	-	11	87
平成26年度	9	43	-	-	-	-	-	-	1	3	3	7	-	-	13	53
平成27年度	12	63	1	3	-	-	-	-	-	-	6	18	-	-	19	84
平成28年度	13	56	-	-	-	-	-	-	1	2	6	20	2	4	22	82
平成29年度	13	150	-	-	-	-	-	-	-	-	6	21	1	2	20	173
平成30年度	16	216	-	-	-	-	-	-	-	-	7	26	1	2	24	244
令和元年度	27	577	-	-	-	-	-	-	-	-	4	25	-	-	31	602
令和2年度	6	43	-	-	-	-	-	-	-	-	5	17	1	1	12	61
令和3年度	10	236	-	-	-	-	-	-	-	-	5	22	1	5	16	263

(資料) 森林保全課

7 林地開発連絡調整処理状況

年度 農林事務所名	工場・事業場 用地の造成		学校・博物館 用地の造成		住宅用地の造成		公園・運動場等 の造成		農用地の造成		土石の採掘		道路の新設 又は改良		ダム等の設置		その他		計	
	件数	面積	件数	面積	件数	面積	件数	面積	件数	面積	件数	面積	件数	面積	件数	面積	件数	面積	件数	面積
	(面積:ha)		(面積:ha)		(面積:ha)		(面積:ha)		(面積:ha)		(面積:ha)		(面積:ha)		(面積:ha)		(面積:ha)		(面積:ha)	
昭和49～令和3年度	211	2,161	45	210	73	612	101	498	204	3,105	41	158	363	2,438	33	837	160	852	1,231	10,871
累	28	171	12	88	13	38	13	38	19	240	2	6	42	177	3	268	24	76	156	1,102
北	56	507	10	27	16	153	29	159	95	960	1	3	37	396	7	158	27	385	278	2,748
中	44	505	7	16	12	73	15	55	21	818	3	9	57	153	4	129	18	43	181	1,801
南	13	50	1	1	5	52	12	76	18	174	10	29	100	452	7	59	17	63	183	956
津	-	-	1	3	-	-	8	29	6	44	2	4	24	121	4	81	22	96	67	378
津	52	557	5	16	16	50	16	96	33	447	22	106	45	415	6	113	31	95	226	1,895
会	18	371	9	59	11	246	8	45	12	422	1	1	58	724	2	29	21	94	140	1,991
南	1	8	-	-	-	-	1	8	-	-	-	-	3	9	-	-	1	3	6	28
相	1	1	-	-	-	-	-	-	-	-	-	-	6	12	-	-	-	-	7	13
い	1	3	-	-	-	-	-	-	1	2	1	3	-	-	-	-	-	-	3	8
わ	1	25	-	-	-	-	-	-	-	-	-	-	4	35	-	-	-	-	5	60
き	-	-	-	-	-	-	1	2	-	-	3	20	3	27	-	-	1	4	8	53
平成21年度	1	44	1	5	2	5	-	-	-	-	5	29	1	17	-	-	-	-	10	100
平成22年度	1	2	-	-	-	-	2	7	-	-	2	10	4	5	-	-	-	-	9	24
平成23年度	2	8	-	-	-	-	-	-	-	-	1	1	5	66	-	-	-	-	8	75
平成24年度	4	24	-	-	-	-	-	-	-	-	1	6	5	14	-	-	1	6	11	50
平成25年度	1	4	-	-	1	2	-	-	-	-	1	3	3	34	-	-	-	-	6	43
平成26年度	1	18	1	2	-	-	-	-	-	-	1	3	1	2	-	-	1	2	5	27
平成27年度	3	29	-	-	-	-	-	-	-	-	-	-	2	5	-	-	-	-	5	34
平成28年度	4	58	-	-	-	-	-	-	-	-	-	-	1	2	-	-	2	3	7	63
平成29年度																				
平成30年度																				
令和元年度																				
令和2年度																				
令和3年度																				

(資料) 森林保全課

## XVI 森林環境基金事業



# 1 令和3年度森林整備事業の事業実績

《農林事務所》 市町村	森林機能向上事業				森林機能維持事業								補助金 合計 (千円)
	間伐		作業路改良		再造林		下刈		一貫作業システムによる伐採再造林		被害森林整備		
	面積 (ha)	補助金 (千円)	延長 (m)	補助金 (千円)	面積 (ha)	補助金 (千円)	面積 (ha)	補助金 (千円)	面積 (ha)	補助金 (千円)	面積 (ha)	補助金 (千円)	
平成29年度	1,158	398,965	—	—	48	7,206	—	—	—	—	—	—	406,171
平成30年度	947	318,787	—	—	71	7,641	—	—	—	—	—	—	326,428
令和元年度	915	310,913	3,214	1,607	34	5,976	1	96	—	—	—	—	318,592
令和2年度	945	344,374	834	417	42	7,106	8	568	19	51,364	—	—	403,829
令和3年度	906	329,836	350	175	28	10,454	16	1,014	24	67,073	—	—	408,552
《 県北 》	20	7,766	—	—	4	1,680	—	—	2	4,500	—	—	13,946
福島市	—	—	—	—	—	—	—	—	2	4,500	—	—	4,500
二本松市	20	7,766	—	—	—	—	—	—	—	—	—	—	7,766
伊達市	—	—	—	—	—	—	—	—	—	—	—	—	—
本宮市	—	—	—	—	—	—	—	—	—	—	—	—	—
桑折町	—	—	—	—	—	—	—	—	—	—	—	—	—
国見町	—	—	—	—	—	—	—	—	—	—	—	—	—
川俣町	—	—	—	—	—	—	—	—	—	—	—	—	—
大玉村	—	—	—	—	4	1,680	—	—	—	—	—	—	1,680
《 県中 》	106	31,783	—	—	8	3,939	7	459	10	28,517	—	—	64,698
郡山市	56	16,683	—	—	—	—	1	68	5	12,347	—	—	29,098
須賀川市	5	1,446	—	—	—	—	—	—	—	—	—	—	1,446
田村市	11	3,368	—	—	6	2,968	6	391	5	16,170	—	—	22,897
鏡石町	—	—	—	—	—	—	—	—	—	—	—	—	—
天栄村	—	—	—	—	—	—	—	—	—	—	—	—	—
石川町	16	4,433	—	—	—	—	—	—	—	—	—	—	4,433
玉川村	3	958	—	—	—	—	—	—	—	—	—	—	958
平田村	—	—	—	—	—	—	—	—	—	—	—	—	752
浅川町	10	3,747	—	—	—	—	—	—	—	—	—	—	3,747
古殿町	4	919	—	—	—	—	—	—	—	—	—	—	919
三春町	—	—	—	—	—	—	—	—	—	—	—	—	—
小野町	1	229	—	—	2	971	—	—	—	—	—	—	1,200
《 県南 》	28	11,415	—	—	9	2,644	—	—	—	—	—	—	14,060
白河市	1	16	—	—	—	—	—	—	—	—	—	—	16
西郷村	—	—	—	—	—	—	—	—	—	—	—	—	—
泉崎村	6	1,957	—	—	—	—	—	—	—	—	—	—	1,957
中島村	—	—	—	—	—	—	—	—	—	—	—	—	—
矢吹町	—	—	—	—	—	—	—	—	—	—	—	—	—
棚倉町	1	639	—	—	—	—	—	—	—	—	—	—	639
矢祭町	8	3,395	—	—	—	—	—	—	—	—	—	—	3,395
塙町	8	3,494	—	—	9	2,630	—	—	—	—	—	—	6,124
鮫川村	4	1,914	—	—	0	14	—	—	—	—	—	—	1,928

《農林事務所》 市町村	森林機能向上事業				森林機能維持事業								補助金 合計 (千円)
	間伐		作業路改良		再造林		下刈		一貫作業システムによる伐採再造林		被害森林整備		
	面積 (ha)	補助金 (千円)	延長 (m)	補助金 (千円)	面積 (ha)	補助金 (千円)	面積 (ha)	補助金 (千円)	面積 (ha)	補助金 (千円)	面積 (ha)	補助金 (千円)	
《会津》	72	26,654	350	175	—	—	2	141	5	13,021	—	—	39,991
会津若松市	—	—	—	—	—	—	—	—	—	—	—	—	—
喜多方市	6	2,301	350	175	—	—	—	—	2	5,011	—	—	7,487
北塩原村	—	—	—	—	—	—	—	—	—	—	—	—	—
西会津町	7	3,190	—	—	—	—	—	—	—	—	—	—	3,190
磐梯町	1	401	—	—	—	—	2	141	—	—	—	—	542
猪苗代町	—	—	—	—	—	—	—	—	3	8,010	—	—	8,010
会津坂下町	—	—	—	—	—	—	—	—	—	—	—	—	—
柳津町	—	—	—	—	—	—	—	—	—	—	—	—	—
三島町	—	—	—	—	—	—	—	—	—	—	—	—	—
金山町	21	6,536	—	—	—	—	—	—	—	—	—	—	6,536
昭和村	—	—	—	—	—	—	—	—	—	—	—	—	—
会津美里町	37	14,226	—	—	—	—	—	—	—	—	—	—	14,226
《南会津》	434	140,368	—	—	—	—	—	—	—	—	—	—	140,368
下郷町	80	25,520	—	—	—	—	—	—	—	—	—	—	25,520
檜枝岐村	—	—	—	—	—	—	—	—	—	—	—	—	—
只見町	99	31,741	—	—	—	—	—	—	—	—	—	—	31,741
南会津町	255	83,107	—	—	—	—	—	—	—	—	—	—	83,107
《相双》	—	—	—	—	—	—	—	—	—	—	—	—	—
相馬市	—	—	—	—	—	—	—	—	—	—	—	—	—
南相馬市	—	—	—	—	—	—	—	—	—	—	—	—	—
新地町	—	—	—	—	—	—	—	—	—	—	—	—	—
飯舘村	—	—	—	—	—	—	—	—	—	—	—	—	—
広野町	—	—	—	—	—	—	—	—	—	—	—	—	—
檜葉町	—	—	—	—	—	—	—	—	—	—	—	—	—
富岡町	—	—	—	—	—	—	—	—	—	—	—	—	—
川内村	—	—	—	—	—	—	—	—	—	—	—	—	—
大熊町	—	—	—	—	—	—	—	—	—	—	—	—	—
双葉町	—	—	—	—	—	—	—	—	—	—	—	—	—
浪江町	—	—	—	—	—	—	—	—	—	—	—	—	—
葛尾村	—	—	—	—	—	—	—	—	—	—	—	—	—
《いわき》	247	111,850	—	—	7	2,191	7	414	7	21,035	—	—	135,490
いわき市	247	111,850	—	—	7	2,191	7	414	7	21,035	—	—	135,490

(資料) 森林整備課

(注1) 各項目で四捨五入したため、県総計、農林事務所計と必ずしも一致しない。

(注2) 平成23年度に県発注の委託事業を改め補助事業としたため、平成23年度から事前調査の実績は生じない。

(注3) 森林機能維持事業は、令和3年度新規事業。再造林及び下刈の実施面積は造林補助事業の内数。

## 2 令和3年度間伐材搬出支援事業の事業実績

《農林事務所》 実施箇所 (市町村別)	林内作業路整備支援事業		間伐材運搬経費支援事業		補助金額 合計 (千円)
	作業路 整備延長 (m)	補助金額 (千円)	間伐材 搬出材積 (m <sup>3</sup> )	補助金額 (千円)	
平成23年度	50,000	25,000	25,000	12,500	37,500
平成24年度	50,000	25,000	22,824	11,412	36,412
平成25年度	50,000	25,000	25,000	12,500	37,500
平成26年度	50,000	25,000	14,000	7,000	32,000
平成27年度	53,440	26,720	13,370	6,685	33,405
平成28年度	50,800	25,400	12,800	6,400	31,800
平成29年度	45,801	22,901	12,800	6,400	29,301
平成30年度	45,800	22,900	12,800	6,400	29,300
令和元年度	49,500	24,750	12,800	6,400	31,150
令和2年度	53,613	26,400	—	—	26,400
令和3年度	45,702	22,750	—	—	22,750
《 県 北 》	1,502	650	—	—	650
二本松市	1,502	650	—	—	650
《 県 中 》	8,700	4,350	—	—	4,350
郡山市	700	350	—	—	350
石川町	6,620	3,310	—	—	3,310
古殿町	1,380	690	—	—	690
《 県 南 》	2,000	1,000	—	—	1,000
矢祭町	356	178	—	—	178
埴町	1,005	502	—	—	502
鮫川村	639	320	—	—	320
《 会 津 》	10,100	5,050	—	—	5,050
会津若松市	2,745	1,373	—	—	1,373
磐梯町	1,200	600	—	—	600
猪苗代町	2,863	1,431	—	—	1,431
会津坂下町	302	151	—	—	151
会津美里町	2,990	1,495	—	—	1,495
《 南 会 津 》	—	—	—	—	—
《 相 双 》	—	—	—	—	—
《 い わ き 》	23,400	11,700	—	—	11,700
いわき市	23,400	11,700	—	—	11,700

(資料) 森林整備課

注1 間伐材運搬経費支援事業は令和2年度から廃止

### 3 令和3年度ペレットストーブ導入実績

地区	ふくしまの低炭素社会づくり推進事業 (木質バイオマス利用ストーブ普及支援事業)				森林環境交付金事業 (地域提案重点枠)			その他	ペレット ストーブ 合計台数
	民間施設		県有施設		件数	ペレット ストーブ 台数	交付金 (千円)	ペレット ストーブ 台数	
	ペレット ストーブ 台数	補助金 (千円)	ペレット ストーブ 台数	事業費 (千円)					
平成21年度	50	2,500	—	—	8	29	11,521	21	100
平成22年度	31	1,550	—	—	6	21	8,133	—	52
平成23年度	19	950	—	—	10	27	12,135	—	46
平成24年度	4	200	—	—	4	17	6,674	—	21
平成25年度	11	550	—	—	4	12	4,754	—	23
平成26年度	23	1,150	—	—	3	9	3,569	—	32
平成27年度	24	1,200	—	—	3	9	3,489	—	33
平成28年度	26	1,300	—	—	3	10	3,752	—	36
平成29年度	30	1,500	—	—	2	4	1,546	—	34
平成30年度	13	650	—	—	2	4	1,600	—	31
令和元年度	27	1,350	—	—	2	5	1,974	—	32
令和2年度	24	1,200	—	—	2	4	1,596	—	28
令和3年度	13	650	—	—	3	11	4,392	—	29
県北	1	50	—	—	—	—	—	—	1
県中	2	100	—	—	—	—	—	—	2
県南	1	50	—	—	—	—	—	—	1
会津	6	300	—	—	2	9	3,600	—	15
南会津	—	—	—	—	—	—	—	—	0
相双	—	—	—	—	—	—	—	—	0
いわき	3	150	—	—	1	2	792	—	5

(資料) 林業振興課・森林計画課  
※1 薪ストーブ台数を除く

#### 4 令和3年度森林環境学習推進事業の事業実績

	森林環境学習の森整備事業		森林づくり総合対策事業						森林づくり意識醸成活動参加者数(人)
	森林環境ゼミナール開催(回数)	森林環境学習の森整備(箇所数及び場所)	森林づくり活動発表交流会(回数)	森林ボランティア団体支援		もりの案内人養成(人)	森林環境学習指導者育成(人)	森林ボランティアリーダー育成(人)	
				団体数	補助金(円)				
平成19年度	4	4	1	19	4,349,000	32	20	19	143,580
平成20年度	4	2	1	22	4,727,000	25	30	13	147,988
平成21年度	4	1	1	21	2,742,445	35	18	8	151,497
平成22年度	4	1	1	21	2,742,445	42	29	5	153,223
平成23年度	-	1	1	7	944,590	-	-	-	107,189
平成24年度	-	1	1	14	2,158,351	20	83	10	131,076
平成25年度	-	3	1	10	1,611,900	12	21	8	142,544
平成26年度	-	2	1	10	1,576,900	14	29	4	151,614
平成27年度	-	2	1	7	1,482,000	18	16	4	161,954
平成28年度	-	2	1	7	1,522,000	18	14	10	179,453
平成29年度	-	1	1	7	1,380,000	11	18	12	196,029
平成30年度	-	1	-	7	1,318,140	21	15	8	230,562
令和元年度	-	1	-	7	1,401,000	23	17	4	178,382
令和2年度	-	2	-	5	956,000	13	15	9	114,918
令和3年度	-	1	-	7	1,485,368	15	5	3	144,954
県北	-	1(大玉村)	-	1	350,000	4	-	0	27,643
県中	-	-	-	0	0	6	-	1	42,735
県南	-	-	-	1	300,000	2	-	1	9,030
会津	-	-	-	2	215,368	2	-	1	19,824
南会津	-	-	-	0	0	0	-	0	15,295
相双	-	-	-	0	0	0	-	0	7,579
いわき	-	-	-	3	620,000	1	-	0	19,100
その他	-	-	-	-	-	-	5	0	3,748

(資料) 森林計画課

- (注) 1. 「森林づくり意識醸成活動参加者数」は、森林環境基金事業による参加者を含んだ実績です。  
 2. 「その他」は方部別に区分できない参加者数です。

5 令和3年度森林環境交付金事業(森林環境基本枠)の事業実績

《農林事務所》 市町村名	交付金額(千円)				※小中学校における 森林環境学習の実施状況				※森林整備 の実施状況	
	合計 ①+②+③+④	①県民 参画の 推進	②森林 の適正 管理 推進	③森林 環境 学習の 推進	④森林 整備の 推進	実施小・中学校数				実施 割合
						計 a (b+c)	小学校 b	中学校 c		
平成18年度	79,380	14,746	13,241	51,393		377	281	96	47.4%	
平成19年度	78,983	16,611	10,441	51,931	平成18年 度から平 成22年度 は地域提 案重点枠	383	291	92	48.5%	平成18年 度から平 成22年度 は地域提 案重点枠
平成20年度	78,177	16,137	9,182	52,858		378	289	89	48.7%	
平成21年度	77,462	12,112	9,778	55,572		391	297	94	50.5%	
平成22年度	73,871	12,699	6,611	54,561		389	295	94	50.6%	
平成23年度	144,336	20,235	4,283	51,773	68,045	401	295	106	53.5%	127
平成24年度	163,890	21,924	2,040	67,611	72,314	362	282	80	49.2%	150
平成25年度	163,433	26,882	1,564	63,972	71,015	367	290	77	50.7%	97
平成26年度	185,244	21,719	7,005	73,810	82,710	380	291	89	53.1%	106
平成27年度	178,688	28,950	3,325	71,577	74,836	387	286	101	55.3%	154
平成28年度	188,460	26,960	3,438	71,485	86,576	457	351	106	65.9%	103
平成29年度	188,787	33,071	2,802	72,102	80,812	462	349	113	67.5%	105
平成30年度	189,704	36,444	3,320	68,226	81,714	458	351	107	71.6%	89
令和元年度	187,010	40,050	6,423	67,551	72,986	382	295	87	56.8%	88
令和2年度	188,697	32,927	13,000	60,743	82,027	374	283	91	56.6%	128
令和3年度	181,026	31,528	14,381	64,900	70,217	380	282	98	58.8%	109
《 県 北 》	24,887	2,892	1,650	17,190	3,155	89	80	9	63.1%	4
福 島 市	8,165	-	396	7,769	-	39	39	-	54.9%	0
二 本 松 市	3,456	-	264	3,192	-	23	16	7	100.0%	0
伊 達 市	3,666	497	264	1,497	1,408	8	8	-	42.1%	0
本 宮 市	1,838	442	132	1,264	-	5	5	-	50.0%	0
桑 折 町	1,481	797	132	255	297	4	4	-	80.0%	0
国 見 町	1,627	1,156	132	339	-	2	1	1	100.0%	0
川 俣 町	2,597	-	198	2,399	-	5	5	-	62.5%	0
大 玉 村	2,057	-	132	475	1,450	3	2	1	100.0%	4
《 県 中 》	26,784	5,975	3,454	10,831	6,524	66	47	19	42.0%	9
郡 山 市	1,700	143	1,062	495	-	8	5	3	10.0%	0
須 賀 川 市	2,385	20	198	2,167	-	12	11	1	46.2%	0
田 村 市	4,838	2,918	396	1,524	-	16	10	6	94.1%	0
鏡 石 町	1,319	97	132	229	861	2	2	-	66.7%	0
天 栄 村	3,154	-	132	899	2,123	6	4	2	100.0%	7
石 川 町	518	-	-	518	-	4	3	1	80.0%	0
玉 川 村	1,568	754	132	683	-	3	2	1	100.0%	0
平 田 村	2,668	-	-	469	2,199	3	2	1	100.0%	1
浅 川 町	981	-	132	849	-	1	1	-	50.0%	0
古 殿 町	3,495	1,744	941	811	-	2	1	1	100.0%	0
三 春 町	1,761	-	132	1,426	203	7	5	2	87.5%	0
小 野 町	2,398	300	198	762	1,137	2	1	1	100.0%	2
《 県 南 》	22,805	4,892	747	6,844	10,323	36	31	5	66.7%	6
白 河 市	3,599	-	-	1,522	2,077	11	11	-	47.8%	1
西 郷 村	2,549	-	198	2,351	-	8	5	3	100.0%	0
泉 崎 村	1,335	-	132	600	603	3	2	1	100.0%	0
中 島 村	1,992	-	120	300	1,572	2	2	-	66.7%	1
矢 吹 町	1,453	311	132	1,010	-	4	4	-	80.0%	0
棚 倉 町	2,320	585	165	221	1,349	3	3	-	60.0%	2
矢 祭 町	2,547	2,204	-	343	-	1	1	-	50.0%	0
塙 町	3,480	1,220	-	230	2,030	2	2	-	66.7%	0
鮫 川 村	3,530	572	-	266	2,692	2	1	1	100.0%	2

《農林事務所》 市町村名	交付金額(千円)					※小中学校における 森林環境学習の実施状況			※森林整備 の実施状況	
	合計 ①+②+③+④	①県民 参画の 推進	②森林 の適正 管理 推進	③森林 環境 学習の 推進	④森林 整備の 推進	実施小・中学校数			実施 割合	実施 面積 (ha)
						計 a (b+c)	小学校 b	中学校 c		
《 会 津 》	46,011	5,860	3,007	10,270	26,873	94	61	33	96.9%	51
会津若松市	4,608	34	264	2,000	2,310	30	19	11	93.8%	2
喜多方市	5,711	457	-	1,745	3,509	24	17	7	100.0%	13
北塩原村	3,724	1,474	198	550	1,502	4	2	2	100.0%	1
西会津町	5,004	507	396	53	4,048	1	1	-	50.0%	1
磐梯町	2,408	296	132	600	1,380	3	2	1	100.0%	3
猪苗代町	4,024	962	264	1,002	1,796	9	6	3	100.0%	8
会津坂下町	2,013	800	631	450	132	3	2	1	100.0%	0
湯川村	2,175	595	-	1,580	-	3	2	1	100.0%	0
柳津町	3,005	26	264	480	2,236	3	2	1	100.0%	4
三島町	3,541	119	198	93	3,131	2	1	1	100.0%	3
金山町	4,346	253	264	294	3,535	3	2	1	100.0%	3
昭和村	997	338	132	30	497	2	1	1	100.0%	3
会津美里町	4,454	-	264	1,394	2,796	7	4	3	100.0%	9
《 南 会 津 》	24,697	10,507	1,905	1,294	10,991	18	14	4	85.7%	16
下郷町	3,762	800	621	131	2,210	3	3	-	75.0%	2
檜枝岐村	3,706	-	132	197	3,377	2	1	1	100.0%	10
只見町	7,118	1,048	360	306	5,404	4	3	1	100.0%	4
南会津町	10,111	8,659	792	660	-	9	7	2	81.8%	0
《 相 双 》	22,673	1,402	2,826	11,241	7,203	39	31	8	61.9%	12
相馬市	2,344	722	198	434	990	4	4	-	30.8%	2
南相馬市	3,646	-	264	3,382	-	15	12	3	83.3%	0
新地町	1,341	-	132	1,152	57	4	3	1	100.0%	0
飯舘村	3,338	-	198	15	3,125	2	1	1	200.0%	8
広野町	1,572	-	756	160	656	1	1	-	33.3%	0
檜葉町	1,112	665	132	315	-	2	2	-	66.7%	0
富岡町	1,584	-	132	437	1,015	2	2	-	25.0%	0
川内村	3,602	-	-	3,602	-	2	1	1	200.0%	0
大熊町	1,511	-	-	150	1,361	1	1	-	33.3%	1
双葉町	277	15	132	129	-	2	2	-	66.7%	0
浪江町	1,421	-	132	1,289	-	2	1	1	50.0%	0
葛尾村	926	-	750	176	-	2	1	1	100.0%	0
《 い わ き 》	13,170	-	792	7,230	5,148	38	18	20	35.5%	11
いわき市	13,170	-	792	7,230	5,148	38	18	20	35.5%	11

(資料)森林計画課

(注)平成23年度の実績には、東日本大震災の影響により平成22年度から繰越した実績を含まない。

6 令和3年度 森林環境交付金事業(地域提案重点枠)の事業実績

《農林事務所》 市町村名	対象分野別事業実績(面積: ha, 交付金額: 千円)												
	件数計	交付金計	森林整備の推進			県産材の 利活用推進		木質バイオマスの 利活用推進			そ の 他		
			件数	面積	交付金	件数	交付金	件数	ペレット ストーブ 台数	交付金	件数	交付金	事業の概要
平成18年度	44	90,553	17	93	44,759	18	36,806	8	21	8,298	1	690	
平成19年度	104	188,909	55	254	113,841	30	45,966	13	59	14,103	6	14,999	
平成20年度	79	139,178	40	171	95,938	30	31,014	8	33	11,407	1	819	
平成21年度	87	148,969	47	264	104,550	29	26,122	8	29	11,521	3	6,776	
平成22年度	96	191,289	51	306	125,510	36	48,573	6	21	8,133	3	9,073	
平成23年度	55	70,904	平成23年度以降は 森林環境基本枠で 実施			38	46,338	10	27	12,135	7	12,431	
平成24年度	54	71,068		46	62,865	7	17	7,804	1	400			
平成25年度	51	85,339		41	65,354	5	12	5,154	5	14,830			
平成26年度	50	87,189		45	75,620	3	9	3,569	2	8,000			
平成27年度	50	88,304		44	76,257	3	9	3,489	3	8,558			
平成28年度	41	102,657		34	65,945	3	10	3,752	4	32,959			
平成29年度	38	101,338		30	56,064	3	4	1,946	5	43,328			
平成30年度	39	116,393		32	82,336	3	11	1,600	4	32,457			
令和元年度	47	82,120		39	53,671	3	5	2,329	5	26,120			
令和2年度	40	106,607		33	83,376	2	4	1,596	5	21,635			
令和3年度	38	74,174	31	45,456	3	11	4,392	4	24,326				
《 県 北 》	3	18,312				2	10,000	-	-	-	1	8,312	-
福 島 市	3	18,312				2	10,000	-	-	-	1	8,312	森林整備と地域材利用推進プロジェクト
二 本 松 市	-	-				-	-	-	-	-	-	-	-
伊 達 市	-	-				-	-	-	-	-	-	-	-
本 宮 市	-	-				-	-	-	-	-	-	-	-
桑 折 町	-	-				-	-	-	-	-	-	-	-
国 見 町	-	-				-	-	-	-	-	-	-	-
川 俣 町	-	-				-	-	-	-	-	-	-	-
大 玉 村	-	-				-	-	-	-	-	-	-	-
《 県 中 》	7	4,941				7	4,941	-	-	-	-	-	-
郡 山 市	3	772				3	772	-	-	-	-	-	-
須 賀 川 市	-	-				-	-	-	-	-	-	-	-
田 村 市	1	358				1	358	-	-	-	-	-	-
鏡 石 町	-	-				-	-	-	-	-	-	-	-
天 栄 村	-	-				-	-	-	-	-	-	-	-
石 川 町	-	-				-	-	-	-	-	-	-	-
玉 川 村	1	2,144				1	2,144	-	-	-	-	-	-
平 田 村	-	-				-	-	-	-	-	-	-	-
浅 川 町	1	1,441				1	1,441	-	-	-	-	-	-
古 殿 町	1	226				1	226	-	-	-	-	-	-
三 春 町	-	-				-	-	-	-	-	-	-	-
小 野 町	-	-				-	-	-	-	-	-	-	-
《 県 南 》	2	1,201				2	1,201	-	-	-	-	-	-
白 河 市	1	764				1	764	-	-	-	-	-	-
西 郷 村	-	-				-	-	-	-	-	-	-	-
泉 崎 村	-	-				-	-	-	-	-	-	-	-
中 島 村	-	-				-	-	-	-	-	-	-	-
矢 吹 町	-	-				-	-	-	-	-	-	-	-
棚 倉 町	-	-				-	-	-	-	-	-	-	-
矢 祭 町	-	-				-	-	-	-	-	-	-	-
塙 町	-	-				-	-	-	-	-	-	-	-
鮫 川 村	1	437				1	437	-	-	-	-	-	-



《農林事務所》 市町村名	対象分野別事業実績（面積：ha, 交付金額：千円）													
	件数計	交付金計	森林整備の推進			県産材の利活用推進		木質バイオマスの利活用推進			その他			
			件数	面積	交付金	件数	交付金	件数	ペレットストーブ台数	交付金	件数	交付金	事業の概要	
《 会 津 》	21	39,982				18	26,382	2	9	3,600	1	10,000	-	
会津若松市	8	18,012	平成23年度以降は 森林環境基本枠で 実施			6	5,612	1	6	2,400	1	10,000	漆を活用した地域振興事業	
喜多方市	2	4,878				2	4,878	-	-	-	-	-	-	
北塩原村	2	510				2	510	-	-	-	-	-	-	
西会津町	-	-				-	-	-	-	-	-	-	-	-
磐梯町	-	-				-	-	-	-	-	-	-	-	-
猪苗代町	3	8,973				2	7,773	1	3	1,200	-	-	-	-
会津坂下町	-	-				-	-	-	-	-	-	-	-	-
湯川村	-	-				-	-	-	-	-	-	-	-	-
柳津町	2	3,624				2	3,624	-	-	-	-	-	-	-
三島町	2	2,948				2	2,948	-	-	-	-	-	-	-
金山町	2	1,037				2	1,037	-	-	-	-	-	-	-
昭和村	-	-				-	-	-	-	-	-	-	-	-
会津美里町	-	-				-	-	-	-	-	-	-	-	-
《 南 会 津 》	2	5,293					1	379	-	-	-	1	4,914	-
下郷町	1	379					1	379	-	-	-	-	-	-
檜枝岐村	-	-				-	-	-	-	-	-	-	-	
只見町	-	-				-	-	-	-	-	-	-	-	
南会津町	1	4,914				-	-	-	-	-	1	4,914	ヤマザクラ1万本の里づくり事業	
《 相 双 》	-	-				-	-	-	-	-	-	-	-	
相馬市	-	-				-	-	-	-	-	-	-	-	
南相馬市	-	-				-	-	-	-	-	-	-	-	
新地町	-	-				-	-	-	-	-	-	-	-	
飯舘村	-	-				-	-	-	-	-	-	-	-	
広野町	-	-				-	-	-	-	-	-	-	-	
楢葉町	-	-				-	-	-	-	-	-	-	-	
富岡町	-	-				-	-	-	-	-	-	-	-	
川内村	-	-				-	-	-	-	-	-	-	-	
大熊町	-	-				-	-	-	-	-	-	-	-	
双葉町	-	-				-	-	-	-	-	-	-	-	
浪江町	-	-				-	-	-	-	-	-	-	-	
葛尾村	-	-				-	-	-	-	-	-	-	-	
《 い わ き 》	3	4,445				1	2,553	1	2	792	1	1,100	-	
いわき市	3	4,445				1	2,553	1	2	792	1	1,100	いわき産木材利用推進事業	

(資料)森林計画課

(注)平成23年度の実績には、東日本大震災の影響により平成22年度から繰越した実績を含まない。

## 7 令和3年度森林整備促進路網整備事業の事業実績

《農林事務所》 実施箇所 (市町村別)	路線数 (路線)	整備延長 (m)	補助金 (千円)
平成23年度	9	5,793	14,502
平成24年度	13	8,721	28,512
平成25年度	10	9,421	27,119
平成26年度	15	12,307	45,211
平成27年度	12	8,550	30,192
平成28年度	5	4,300	17,140
平成29年度	6	5,020	21,084
平成30年度	5	4,570	18,547
令和元年度	5	4,500	18,900
令和2年度	4	3,000	12,600
令和3年度	4	3,700	14,946
《 県 北 》	0	0	0
《 県 中 》	3	2,600	10,920
郡 山 市	1	600	2,520
須 賀 川 市	1	1,000	4,200
古 殿 町	1	1,000	4,200
《 県 南 》	0	0	0
《 会 津 》	1	1,100	4,026
西 会 津 町	1	1,100	4,026
《 南 会 津 》	0	0	0
《 相 双 》	0	0	0
《 い わ き 》	0	0	0

(資料) 森林整備課



## XVII 林業予算・職員数

# 1 林業関係歳出決算

(単位:千円)

目	29	30	元	2	3
一 般 会 計	32,653,152	33,828,457	27,318,314	30,136,027	23,070,859
緊 急 雇 用 対 策 費	—	—	—	—	—
除 染 推 進 費	—	—	—	—	—
林 業 総 務 費	1,579,959	1,689,092	1,581,340	1,493,003	1,445,652
森 林 振 興 費	470,958	350,927	320,717	297,239	108,215
林 業 構 造 改 善 対 策 費	—	—	—	—	—
林 業 振 興 費	3,042,713	3,362,846	4,001,325	6,001,732	2,745,093
森 林 保 護 費	57,414	59,184	61,148	58,307	46,550
森 林 整 備 費	10,153,790	10,038,158	9,615,147	9,910,023	10,619,616
造 林 費	—	—	—	—	—
林 道 費	—	—	—	—	—
治 山 費	15,302,717	15,590,942	10,487,560	10,346,691	6,860,794
林 業 研 究 セ ン タ ー 費	222,207	286,155	222,847	233,047	235,137
緑 資 源 幹 線 林 道 事 業 費 負 担 金	260,599	219,775	205,364	165,917	143,415
小 計	31,090,357	31,597,079	26,495,448	28,505,959	22,204,472
林 業 災 害 復 旧 費	1,562,795	2,231,378	822,866	1,630,068	866,387
特 別 会 計					
林 業 ・ 木 材 産 業 改 善 資 金 貸 付 金	63,226	20,707	328	9,319	9,368
合 計	32,716,378	33,849,164	27,318,642	30,145,346	23,080,227

(資料) 農林総務課

## 2 県林業関係職員数

(R4.4.1現在 単位：人)

区分	総数	事務職								技術職								技労			
		役付							一般	小計	役付							一般	小計	技能	労務
		(相当長)	(相当次長)	(相当課長)	(相当副課長)	(相当主任主査)	(相当主査)	(相当)			(相当長)	(相当次長)	(相当課長)	(相当副課長)	(相当主任主査)	(相当主査)	(相当)				
農林総務課 農林企技術課	61	1	2	4	-	6	5	28	46	1	-	3	1	2	2	6	15	-	-		
森林計画課 森林整備課 森林振興課 森林保全課	60	-	-	1	-	1	2	4	8	-	1	6	3	10	8	24	52	-	-		
(小計)	121	1	2	5	0	7	7	32	54	1	1	9	4	12	10	30	67	-	-		
県北農林事務所 (森林林業部)	23 (14)	-	-	2	-	1	1	3	7	1	-	1	1	6	1	6	16	-	-		
県中農林事務所 (森林林業部)	28 (16)	-	-	2	-	-	4	2	8	-	1	2	-	5	8	4	20	-	-		
県南農林事務所 (森林林業部)	25 (15)	-	-	1	1	1	-	3	6	-	-	3	1	5	5	5	19	-	-		
会津農林事務所 (森林林業部)	36 (25)	-	-	1	1	1	2	3	8	-	1	1	1	6	5	14	28	-	-		
南会津農林事務所 (森林林業部)	26 (18)	-	-	1	1	1	-	3	6	-	-	2	1	7	2	8	20	-	-		
相双農林事務所 (森林林業部)	45 (25)	-	-	2	-	3	-	10	15	-	1	1	2	8	6	12	30	-	-		
(富岡林業指導所)	(5)	-	-	-	-	-	-	-	(0)	-	-	-	(1)	(1)	-	(3)	(5)	-	-		
いわき農林事務所 (森林林業部)	26 (15)	-	-	2	-	1	-	5	8	-	-	3	1	7	2	5	18	-	-		
林業研究センター	24	-	-	2	-	-	1	-	3	-	-	2	-	3	6	9	20	-	1		
合計	354	1	2	18	3	15	15	61	115	2	4	24	11	59	45	93	238	0	1		

※1 農林総務課及び農林企画課は全員。農林技術課は、事務職員は全員、技術職員は副課長以上は全員、それ以外は林業職のみ。

※2 森林計画課、森林整備課、林業振興課、森林保全課の4課全職員。

※3 各農林事務所は、所長、次長及び総務部、森林林業部、林業指導所の職員全員。企画部は林業職のみ。森林林業部及び林業指導所職員数は( )書き内数。

(資料) 農林総務課



# XVII 国 有 林 野



# 1 森林管理署位置、管理区域及び面積

年	管理区域				管理面積		位置
	森 ( )	林 担	事 当	務 区	数	国有林野 数	
森林管理署							
平成27年					66	50	2,132
平成28年					66	50	2,132
平成29年					66	50	2,132
平成30年					66	50	2,132
令和元年					66	50	2,132
令和2年					66	50	2,132
令和3年					66	50	2,020
磐城	川前(小川、戸渡、川前)、合戸(合戸)、三坂(三坂)、旅人(勿来、旅人)、貝泊(貝泊)、遠野(遠野)、富岡(富岡、竜田)、川内(川内)、木戸(木戸)、浪江(浪江、津島)、葛尾(葛尾)、原町(原町、馬場)、中村(中村)、草野(草野、小宮)				21	13	836
福島	郡山(郡山)、福島(福島、中茂庭、上茂庭)、土湯(土湯、川俣)、玉ノ井(玉ノ井)、小野町(小野町)、常葉(常葉)、都路(都路)				10	9	163
(白河)	表郷(表郷、西郷)、大屋(大屋、長沼)、大平(大平)、大原(大原)、蓬田(蓬田)、横川(横川)				8	7	179

いわき市四倉町字東2丁目170番地の1

福島市野田町7丁目10番地4号

白河市郭内128番地の1

年	管理区域				管理面積		位 置
	森 林 事 務 所 ( 担 当 区 )	数	国 有 林 野 所 在 市 町 村	数	国 有 林 野	公 有 林 野 等 官 公 造 林 地	
会 津 森 林 管 理 署	湊(湊)、湯野上(湯野上)、田島(田島)、猪苗代 (猪苗代、中ノ沢)、喜多方(喜多方、熱塩、一ノ 木)、奥川(奥川)、小野川(小野川、檜原)、坂下 (坂下、川口)、昭和(昭和、大芦)	15	会津若松市、喜多方市 南会津郡：下郷町、南会津町 大沼郡：会津美里町、三島町、金山町、昭和村 耶麻郡：北塩原村、西会津町、猪苗代町、磐梯町 河沼郡：会津坂下町、柳津町	14	95,298	809	会津若松市追手町5番22号
(南会津)	伊南(伊南)、湯ノ花(湯ノ花)、檜枝岐(檜枝岐、尾 瀬)、小林(小林、只見)	6	南会津郡：南会津町、檜枝岐村、只見町	3	109,391	34	南会津郡南会津町山口字村上867 番地
棚 倉	久慈川(戸中、久慈川)、東館(高城、東館)、笹原 (笹原)、鮫川(鮫川)	6	東白川郡：棚倉町、矢祭町、塙町、鮫川村	4	21,564	-	東白川郡棚倉町大字棚倉字館ヶ丘 73番地の2

(資料)関東森林管理局

(注) 1 数値は、原数を四捨五入してそのまま掲出した。したがって、内訳の集計値が一致しないものがある。(各表共)

- 2 森林管理署欄の( )は支署である。
- 3 森林事務所の( )書きは担当区名を表す。
- 4 森林事務所の「数」の欄は担当区数を表す。
- 5 国有林野所在市町村については、要存置林野が所在する市町村を記載し、不要存置林野のみ所在する市町村は含まない。
- 6 国有林野管理面積は国有林野施行実施計画対象森林、公有林野等官行造林地は契約面積である。
- 7 数値は、令和3年4月1日現在の公表値である。



(単位 面積:ha 材積、成長量:千m<sup>3</sup>)

年 度	市 町 村	積										材										積					成長量					
		面					積					材					積															
		総数	総数	総数	総数	総数	無立木	林地以外	官行造林	総数	針スギ	サウヒキ	アカマツ	ヒバ	カマツ	モミ	アモリトマツ	ツガ	その他	樹	広	葉	樹	ナラ	クヌギ	その他		総数	針葉樹	広葉樹		
会 津 森 林 管 理 署	会津若松市	95,298	65,592	20,125	16,556	3,570	65,427	8,094	57,333	57	9,688	809	13,169	5,128	2,092	21	829	9	1,457	0	373	5	342	8,041	2,734	37	0	988	4,282	147	64	84
	喜多方市	5,704	5,539	1,967	1,727	239	3,572	389	3,183	11	154	-	889	481	217	1	178	0	84	-	-	-	1	508	40	13	-	85	370	14	8	6
	北塩原村	14,307	13,193	3,199	2,720	479	9,994	1,279	8,715	16	1,097	43	2,104	842	419	3	282	1	49	-	1	-	88	1,262	476	5	-	127	654	24	11	13
	西会津町	5,065	4,710	1,110	78	31	4,600	342	4,258	-	355	44	865	96	61	-	5	-	2	-	-	-	28	569	174	0	-	41	355	10	1	9
	磐梯町	428	388	144	132	11	224	6	217	-	60	-	50	32	22	0	8	-	3	-	-	-	18	1	-	-	3	14	1	1	0	0
	猪苗代町	11,031	10,483	2,377	1,992	386	8,105	3,493	4,613	-	548	483	1,489	923	100	10	38	1	366	0	271	-	137	566	141	0	-	25	400	13	5	7
	会津坂下町	589	559	187	163	24	372	124	248	-	30	-	107	65	24	-	40	-	0	-	-	-	-	42	0	-	0	8	34	2	1	1
	柳津町	3,560	3,481	721	639	83	2,760	99	2,661	1	77	-	536	176	115	-	50	-	9	-	-	-	2	360	80	-	-	79	201	7	3	4
	三島町	1,468	1,343	161	153	8	1,182	22	1,161	-	125	-	188	38	26	0	3	-	8	-	-	-	1	150	48	-	-	33	69	2	1	1
	金山町	16,828	11,029	626	484	142	10,402	264	10,138	-	5,799	37	1,376	176	115	-	2	-	18	-	-	-	41	1,200	650	2	-	98	450	5	2	3
	昭和村	14,523	14,066	4,377	3,304	1,074	9,689	444	9,245	8	448	-	2,189	848	400	0	75	-	348	-	-	-	25	1,340	505	2	-	260	573	27	12	15
	会津美里町	1,144	1,114	390	307	52	724	51	673	-	30	23	227	111	70	0	29	-	9	-	-	-	0	116	3	0	-	23	89	3	2	2
	下郷町	6,069	5,783	1,901	1,551	351	3,881	368	3,513	1	306	81	1,048	486	258	6	69	5	144	-	-	5	562	144	4	-	66	347	14	7	7	
南会津町	935	872	88	83	5	784	24	760	-	63	98	126	33	7	0	10	2	13	0	-	-	-	93	31	5	-	14	43	1	0	0	
(南 会 津)	榑枝岐村	109,391	91,211	5,357	4,195	1,162	85,854	11,178	74,676	47	18,133	34	11,950	2,588	352	-	34	-	546	5	768	0	884	9,362	5,968	0	-	388	3,006	38	15	22
	只見町	36,360	31,877	382	267	115	31,495	8,926	22,569	-	4,483	-	4,466	1,363	3	-	-	-	62	0	745	-	553	3,103	2,019	-	-	111	973	6	2	4
	南会津町	49,154	36,458	995	734	262	35,463	293	35,169	11	12,685	-	4,281	279	191	-	-	-	21	-	-	-	67	4,003	2,944	-	-	32	1,026	9	4	5
	南会津町	23,877	22,876	3,980	3,194	785	18,896	1,959	16,938	36	965	34	3,203	947	158	-	34	-	464	5	23	0	264	2,256	1,005	0	-	245	1,007	23	9	13

(資料) 関東森林管理局

- (注) 1 森林管理署欄の( )は支署である。  
 2 会津森林管理署における南会津町は旧田島町の区域。  
 3 会津森林管理署南会津支署における南会津町は旧館岩村、旧伊南村、旧南郷村の区域。  
 4 数値は、令和3年4月1日現在の公表値である。

### 3 国有林の伐採、造林

年 度 森林管理署	伐 材		採 積		造 林 ( 単位 面積:ha 材積:m³ )											
	面積	総 数	針 葉 樹	広 葉 樹	総 数	新 造			更 植				改 植	人 工 種 下	天 然 種 下	ぼ う 芽
						総 数	針 葉 樹		広 葉 樹		改 植	人 工 種 下				
	総 数	スギ	ヒノキ	ア カ マ ツ ク ロ マ ツ	カ ラ マ ツ		そ の 他	広 葉 樹								
平成26年度	1,807	184,019	174,736	9,283	196	196	128	64	-	3	-	-	-	-	47	4
平成27年度	1,692	219,396	208,783	10,613	327	327	271	48	-	8	-	-	-	-	-	-
平成28年度	1,770	219,396	208,783	10,613	289	289	264	17	7	-	1	-	-	35	-	-
平成29年度	2,270	463,606	4,442,812	20,794	315	315	298	13	4	-	-	-	-	-	-	-
平成30年度	1,654	382,749	361,425	21,324	357	357	329	11	2	15	-	-	-	-	-	-
令和元年度	1,400	338,187	319,080	19,107	394	394	355	8	1	28	0	1	1	0	1	0
令和2年度	1,662	397,285	365,592	31,693	414	414	374	19	0	21	0	-	0	-	2	-
令和3年度	2,023	544,600	502,348	42,252	353	353	279	35	-	39	-	-	-	-	17	-
磐 城	634	160,055	143,803	16,252	109	109	86	23	-	-	-	-	-	-	-	-
福 島	270	66,816	55,829	10,987	29	29	12	2	-	15	-	-	-	-	13	-
( 白 河 )	350	103,327	99,881	3,446	78	78	77	1	-	-	-	-	-	-	4	-
棚 倉	506	158,679	151,153	7,526	102	102	93	9	-	-	-	-	-	-	-	-
会 津	160	34,399	32,646	1,753	20	20	11	-	-	9	-	-	-	-	-	-
( 南 会 津 )	103	21,324	19,036	2,288	15	15	-	-	-	15	-	-	-	-	-	-

(資料) 関東森林管理局

- (注) 1 森林管理署欄の( )は支署である。  
2 数値は、令和4年3月31日現在である。

### 4 国有林種苗事業

国有林野事業における福島県内の苗畑については、平成17年度をもってすべて閉鎖となったため、実績等なし。



## 6 国有林治山事業

(単位 金額:千円)

年度 森林管理署	山地治山			防災林造成			保安林 整備	保安林 管理道 整備	水源流域 広域保全	地すべり 防止	共生保安林整備			その他	
	総経費	予防治山		総経費	海岸 防災林 造成	なだれ 防止林 造成					保安林 整備	総経費	生活環境 保全林 整備		環境 防災林 整備
		総経費	復旧治山												
平成25年度	1,530,139	935,381	935,381	-	181,205	-	162,756	52,800	36,762	-	17,292	17,292	-	143,943	
平成26年度	1,370,122	700,671	648,237	52,434	477,403	-	88,224	-	84,726	-	-	-	-	19,098	
平成27年度	740,415	430,650	430,650	-	176,929	176,928	107,473	-	3,838	-	-	-	-	-	
平成28年度	1,141,441	429,158	400,538	28,620	596,116	596,116	63,342	-	52,125	-	-	-	-	700	
平成29年度	893,718	348,444	260,424	88,020	454,000	454,000	46,910	-	43,664	-	-	-	-	700	
平成30年度	1,194,711	350,095	241,771	108,324	797,635	797,635	46,432	-	-	-	-	-	-	549	
令和元年度	1,399,874	839,203	663,325	175,878	471,653	471,653	54,556	34,100	-	-	-	-	-	363	
令和2年度	1,505,994	1,169,269	953,457	215,812	302,063	302,063	34,111	-	-	-	-	-	-	551	
令和3年度	1,610,963	1,228,828	1,107,976	120,853	301,252	301,252	19,437	52,800	-	-	8,646	8,646	-	-	
磐城	616,270	295,581	295,581	-	301,252	301,252	19,437	-	-	-	-	-	-	-	
福島	126,599	117,953	78,100	39,853	-	-	-	-	-	-	-	-	-	-	
(白河)	240,262	240,262	240,262	-	-	-	-	-	-	-	-	-	-	-	
棚倉	98,516	98,516	98,516	-	-	-	-	-	-	-	-	-	-	-	
会津	171,200	171,200	90,200	81,000	-	-	-	-	-	-	-	-	-	-	
(南会津)	358,117	305,317	305,317	-	-	-	-	52,800	-	-	-	-	-	-	

(資料) 関東森林管理局

(注) 1 森林管理署欄の( )は支署である。

2 金額は令和3年3月31日現在である。

## 7 地方産業経済のために特別に利用される国有林野

年度 森林管理署	(国有林野施業実施計画面積) (単位 面積:ha)									
	総数	貸付使用	共用林野	分収造林	保安林	保安林 見込地	砂防指定地	自然公園	史跡・名勝 天然記念物	国有林野 総面積
平成27年度	696,827	3,419	215,411	11,047	266,813	82,439	3,920	110,772	3,006	404,155
平成28年度	635,506	3,436	193,896	10,030	279,912	30,535	3,920	110,772	3,006	404,138
平成29年度	633,993	3,436	192,383	10,030	279,912	30,535	3,920	110,772	3,006	404,138
平成30年度	633,993	3,436	192,383	10,030	279,912	30,535	3,920	110,772	3,006	404,138
令和元年度	634,287	3,461	191,465	9,437	280,813	31,419	3,920	110,767	3,006	404,128
令和2年度	630,136	3,458	187,692	9,048	280,813	31,432	3,920	110,767	3,006	404,114
令和3年度	623,279	3,516	182,540	8,979	280,812	29,729	3,920	110,777	3,006	404,118
磐城	69,722	1,134	1,582	3,921	49,980	7,769	282	4,915	140	85,770
福島	90,558	434	23,657	1,869	36,346	10,721	2,794	14,240	497	58,036
(白河)	34,152	653	1,602	1,465	19,929	345	287	9,870	0	34,060
棚倉	18,664	251	8,273	1,079	6,501	428	47	2,085	-	21,564
会津	165,783	640	59,842	568	65,865	8,008	438	30,128	294	95,298
(南会津)	244,400	404	87,583	77	102,191	2,459	72	49,539	2,075	109,391

(資料) 関東森林管理局

- (注) 1 総数欄には国有林野総面積は含まれない。  
 2 森林管理署欄の( )は支署である。  
 3 数値は、令和3年4月1日現在の公表値である。  
 4 自然公園は、自然公園法指定のものである。  
 5 史跡・名勝天然記念物は、文化財保護法に基づくものである。  
 6 各指定地域の2種以上に重複する場合は、双方に計上した。



8 国有林野地元施設設定契約状況

(単位 面積:ha)

年 度	市 町 村	分 収 造 林			貸付 使用	共 用 林 野				
		総 数	一 般	林 構		総 数	普 通	薪 炭	簡 易	放 牧
平成27年度		10,461	6,610	3,851	4,027	167,581	167,472	109	0	0
28		9,930	6,309	3,621	4,446	167,581	167,472	109	0	0
29		9,468	6,013	3,454	3,959	167,581	167,472	109	0	0
30		9,210	5,865	3,346	4,480	155,973	155,864	109	0	0
令和元年度		8,976	5,795	3,180	4,480	155,973	155,864	109	0	0
2		8,412	5,575	2,837	4,575	150,216	150,139	77	0	0
3		7,606	5,152	2,380	4,572	150,216	150,139	77	0	0
磐 城		3,525	2,066	1,459	1,720	0	0	0	0	0
	相馬市	35	1	33	81	0	-	-	-	-
	南相馬市	779	654	125	61	0	-	-	-	-
	新地町	-	-	-	3	0	-	-	-	-
	飯館村	775	287	488	301	0	-	-	-	-
	広野町	21	21	-	6	0	-	-	-	-
	檜葉町	30	30	-	29	0	-	-	-	-
	富岡町	44	44	-	139	0	-	-	-	-
	川内村	111	101	10	118	0	-	-	-	-
	大熊町	18	18	-	11	0	-	-	-	-
	双葉町	-	-	-	2	0	-	-	-	-
	浪江町	311	275	36	39	0	-	-	-	-
	葛尾村	409	187	222	110	0	-	-	-	-
	いわき市	993	448	545	820	0	-	-	-	-
福 島		1,679	1,415	264	477	10,649	10,649	0	0	0
	福島市	86	86	-	111	4,174	4,174	-	-	-
	二本松市	223	223	-	92	188	188	-	-	-
	伊達市	-	-	-	0	284	284	-	-	-
	桑折町	-	-	-	-	-	-	-	-	-
	川俣町	48	48	-	8	101	101	-	-	-
	大玉村	42	42	-	26	2,717	2,717	-	-	-
	郡山市	336	322	13	75	3,185	3,185	-	-	-
	田村市	836	590	245	140	-	-	-	-	-
	小野町	108	103	5	24	-	-	-	-	-
(白 河)		1,008	743	264	618	634	634	0	0	0
	須賀川市	109	103	6	44	-	-	-	-	-
	天栄村	177	162	16	212	-	-	-	-	-
	玉川村	22	22	-	16	340	340	-	-	-
	平田村	121	50	71	26	294	294	-	-	-
	古殿町	342	193	149	173	-	-	-	-	-
	白河市	181	181	-	80	-	-	-	-	-
	西郷村	55	33	22	67	-	-	-	-	-
	矢吹町	-	-	-	0	-	-	-	-	-
	石川町	-	-	-	0	-	-	-	-	-
棚 倉		788	464	324	321	8,031	7,953	77	0	0
	棚倉町	222	137	84	59	2,592	2,592	-	-	-
	矢祭町	206	125	81	19	426	426	-	-	-
	塙町	166	97	69	81	4,934	4,886	48	-	-
	鮫川村	194	104	90	162	78	49	29	-	-
会 津		532	463	69	951	53,191	53,191	0	0	0
	会津若松市	48	48	-	56	3,521	3,521	-	-	-
	喜多方市	118	105	13	115	6,842	6,842	-	-	-
	北塩原村	52	52	-	278	6,753	6,753	-	-	-
	西会津町	5	5	-	9	2,711	2,711	-	-	-
	磐梯町	12	12	-	1	100	100	-	-	-
	猪苗代町	6	6	-	247	3,842	3,842	-	-	-
	会津坂下町	46	46	-	43	78	78	-	-	-
	柳津町	46	24	22	16	2,405	2,405	-	-	-
	三島町	-	-	-	4	741	741	-	-	-
	金山町	109	90	19	92	8,841	8,841	-	-	-
	昭和村	15	15	-	45	14,006	14,006	-	-	-
	会津美里町	50	50	-	15	269	269	-	-	-
	下郷町	27	11	16	30	3,081	3,081	-	-	-
	南会津町	-	-	-	1	-	-	-	-	-
(南会津)		74	-	-	485	77,711	77,711	0	0	0
	檜枝岐村	-	-	-	142	19,370	19,370	-	-	-
	只見町	21	21	-	208	45,452	45,452	-	-	-
	南会津町	53	53	-	134	12,889	12,889	-	-	-

(資料) 関東森林管理局

(注) 1 令和3年4月1日現在の契約実績(面積)である。

2 森林管理署の欄の( )は支署である。

3 分収造林の各市町村の数値は単位未満を四捨五入しているため、各森林管理署計の数値は一致しない。

## 9 官行造林

年度 森林管理署	材積										材積		
	面					積					積		
	総 数	人工林	天然林	無立木地	林地以外	総 数	スギ	針		葉		カラマツ	その他
								ヒノキ	アカマツ クロマツ	ア カ マ ツ	ク ロ マ ツ		
平成27年度	2,132	1,885	61	140	46	374	63	6	6	128	139	0	38
平成28年度	2,132	1,885	61	140	46	383	65	6	6	132	140	0	39
平成29年度	2,132	1,885	61	140	46	383	65	6	6	132	140	0	39
平成30年度	2,132	1,885	61	140	46	383	65	6	6	132	140	0	39
令和元年度	2,132	1,852	61	173	46	379	65	6	6	132	137	0	39
令和2年度	2,132	1,852	61	173	46	379	65	6	6	132	137	0	39
令和3年度	2,020	1,830	54	92	44	381	66	6	6	132	138	0	39
磐城	836	794	23	33	19	190	40	0	0	110	18	0	22
福島	163	121	3	33	6	19	0	0	0	9	8	-	2
(白河)	179	177	-	-	2	29	4	5	7	10	10	-	2
棚倉	-	-	-	-	-	-	-	-	-	-	-	-	-
会津	809	729	25	36	18	140	21	-	-	6	101	-	12
(南会津)	34	8	3	22	0	3	1	-	-	-	2	-	1

(資料) 関東森林管理局

(注) 1 森林管理署欄の( )は支署である。

2 数値は、令和3年4月1日現在の公表値である。

3 単位未満四捨五入により、総数と内訳が一致しない場合がある。



つと、つと、つと、  
実現する  
ふくしま

福島県森林・林業統計書に関するお問い合わせは

福島県農林水産部森林計画課  
TEL 024(521)7425(直通)  
024(521)1111 内線3411

リサイクル適性 

この印刷物は、印刷用の紙へ  
リサイクルできます。



再生紙を使用しています。