

令和5年度福島県漁港関係事業について

福島県土木部港湾課

令和5年4月

漁港関係事業(福島県)



※記載している事業内容は、当初の予定であり、年度途中で変更することもあります。

主要事業詳細

漁港施設機能強化事業
釣師浜漁港(福島県新地町)

全体事業予定期間: 令和3年度~令和7年度

第二北防波堤(耐津波・耐波浪)
L=281.5m

南防波堤(耐津波・耐波浪)
L=517.0m

釣師岸壁(耐震・耐津波)
L=122.8m

位置図



釣師浜漁港
(第2種)

凡 例

- 過年度に実施
- 当該年度に実施
- 次年度以降に実施

※記載している事業内容は、当初の予定であり、年度途中で変更することもあります。

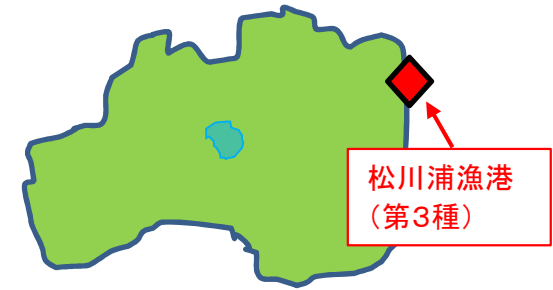
漁港施設機能強化事業
松川浦漁港(福島県相馬市)

全体事業予定期間:令和3年度~令和7年度

北防波堤(耐波浪)
L=21.5m

-3.0m岸壁(耐津波)
L=139.2m

位置図



松川浦漁港
(第3種)

凡例

- 過年度に実施
- 当該年度に実施
- 次年度以降に実施

※記載している事業内容は、当初の予定であり、年度途中で変更することもあります。

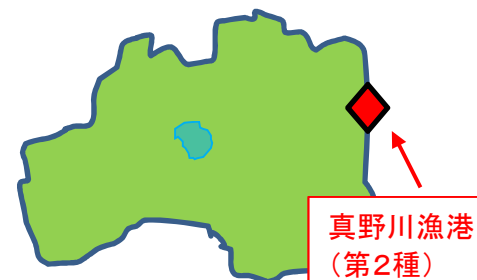
漁港施設機能強化事業 真野川漁港(福島県南相馬市)

全体事業予定期間: 令和3年度~令和7年度

物揚場(耐震、耐津波)
L=322.1m

南防波堤(耐震、耐津波、耐波浪)
L=77.8m

位置図



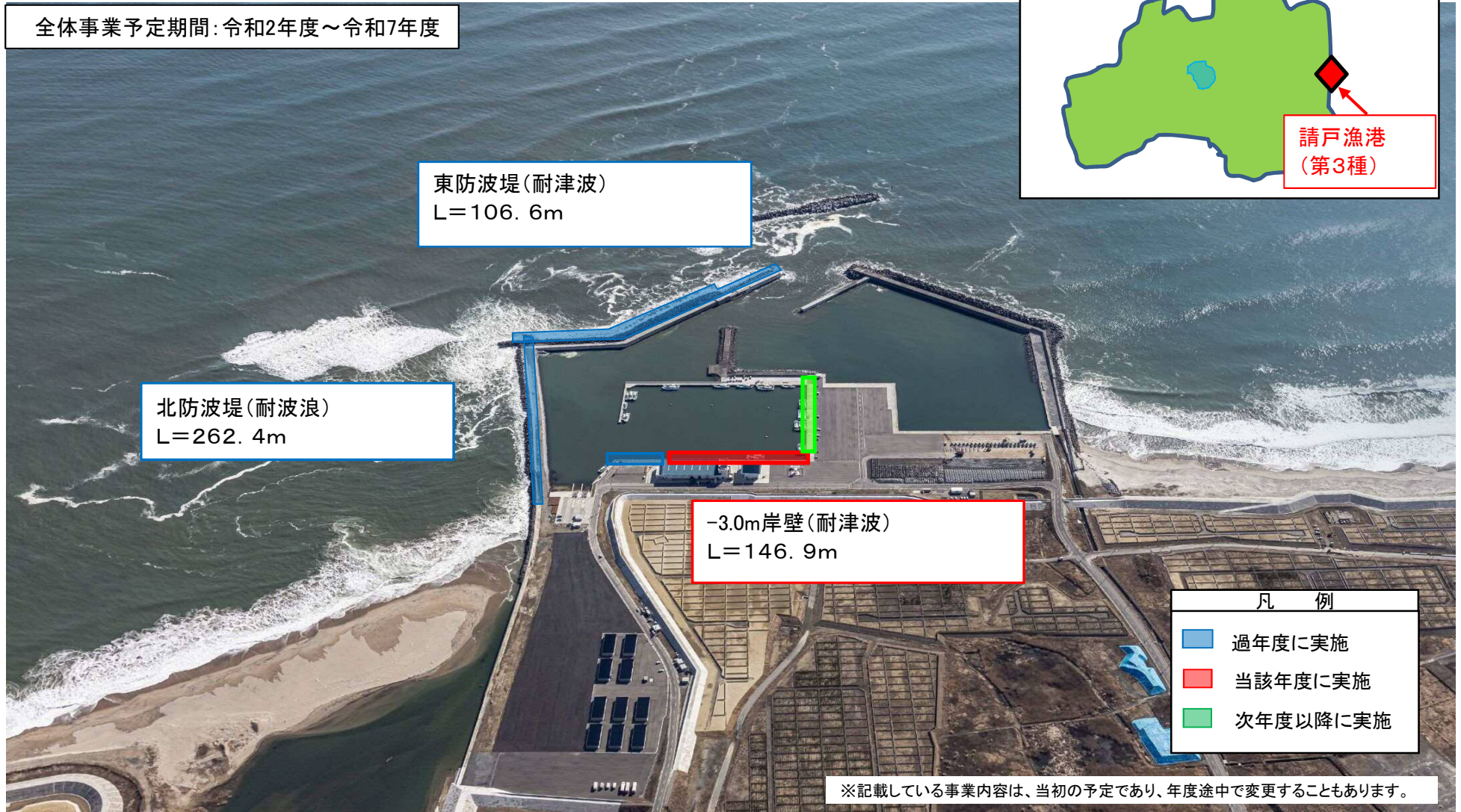
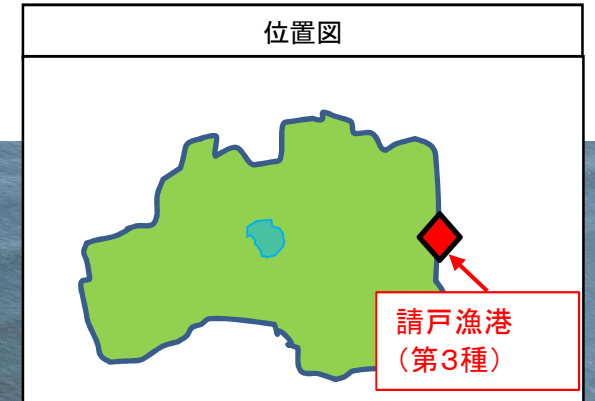
凡 例

- 過年度に実施
- 当該年度に実施
- 次年度以降施工

※記載している事業内容は、当初の予定であり、年度途中で変更することもあります。

漁港施設機能強化事業
請戸漁港(福島県浪江町)

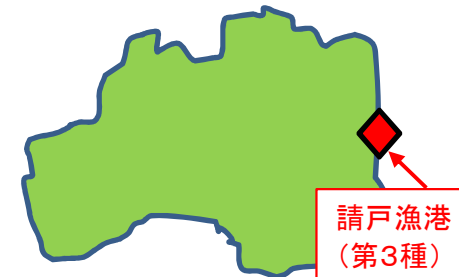
全体事業予定期間: 令和2年度～令和7年度



漁村再生交付金事業
請戸漁港(福島県浪江町)

全体事業予定期間: 令和4年度～令和6年度

位置図



用地(舗装) A=10,000m²

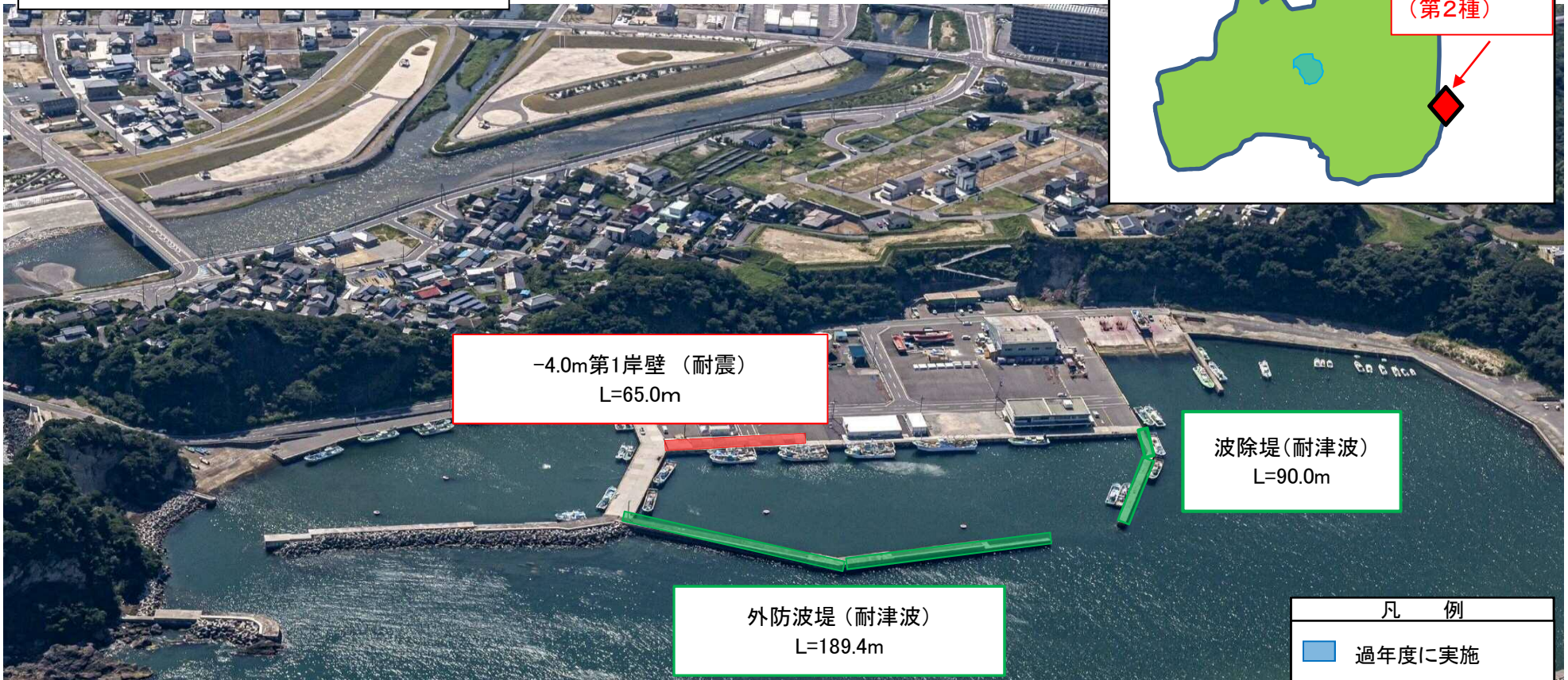
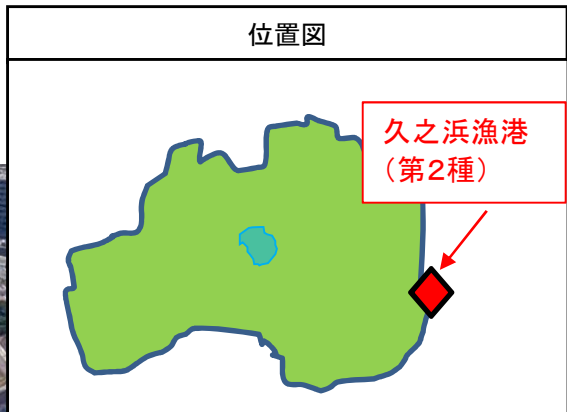
凡 例

- 過年度に実施
- 当該年度に実施
- 次年度以降に実施

※記載している事業内容は、当初の予定であり、年度途中で変更することもあります。

漁港施設機能強化事業
久之浜漁港(福島県いわき市)

全体事業予定期間: 令和3年度～令和7年度



凡 例	
■ (Blue)	過年度に実施
■ (Red)	当該年度に実施
■ (Green)	次年度以降に実施

※記載している事業内容は、当初の予定であり、年度途中で変更することもあります。

漁港施設機能強化事業
豊間漁港(豊間地区) (福島県いわき市)

全体事業予定期間: 令和3年度~令和7年度

A物揚場 (耐震・耐津波)
L=106.2m

南防波堤 (耐波浪)
L=93.3m

北防波堤 (耐波浪)
L=190.9m

位置図

豊間漁港
(第2種)

凡 例

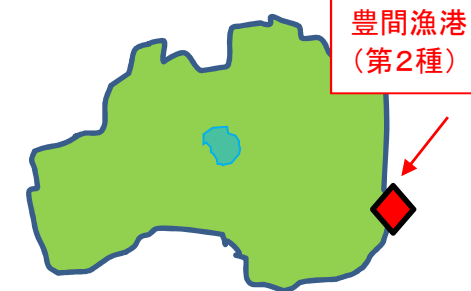
- 過年度に実施
- 当該年度に実施
- 次年度以降に実施

※記載している事業内容は、当初の予定であり、年度途中で変更することもあります。

漁港施設機能強化事業
豊間漁港(沼之内地区)(福島県いわき市)

全体事業予定期間:令和3年度~令和7年度

位置図



-2.5m物揚場 (耐震・耐津波)
L=149.5m

防砂堤(耐津波)
L=200.0m

北防波堤(耐波浪)
L=59.5m

沖防波堤(耐波浪)
L=167.3m

凡 例

- 過年度に実施
- 当該年度に実施
- 次年度以降に実施

※記載している事業内容は、当初の予定であり、年度途中で変更することもあります。