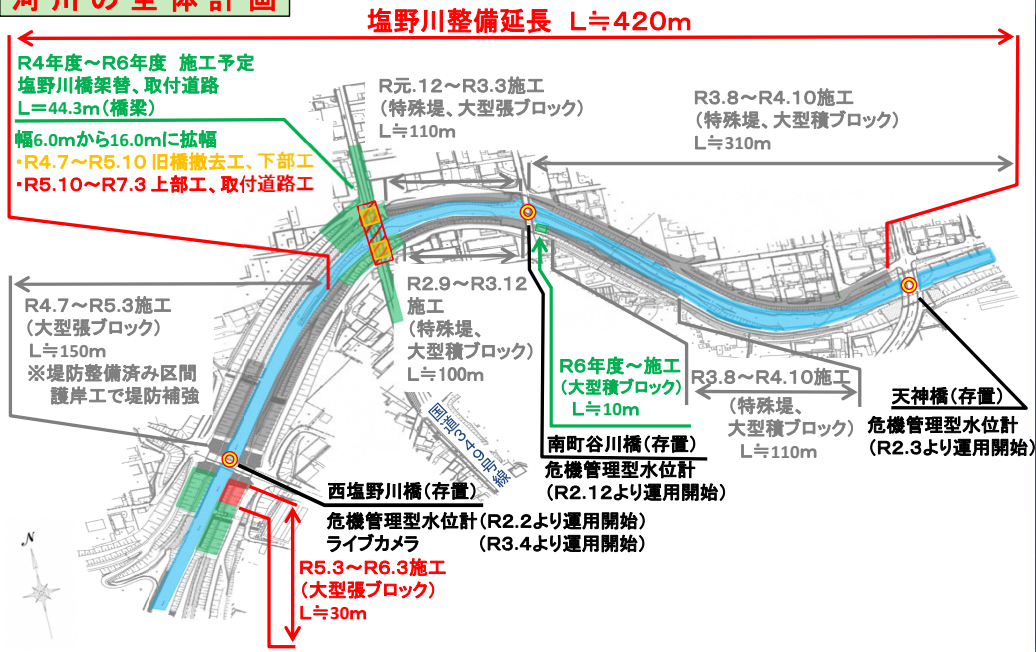
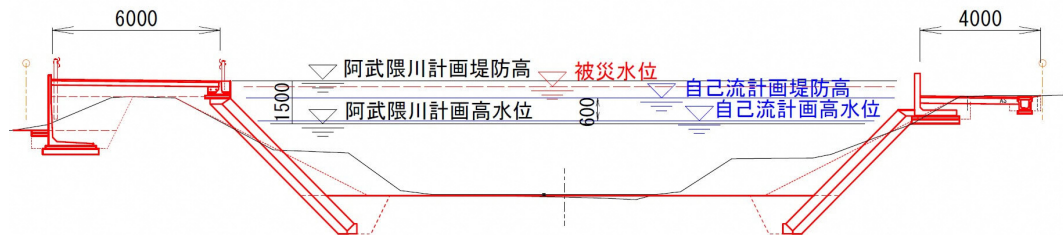


河川の全体計画



河川改修方針および改修計画

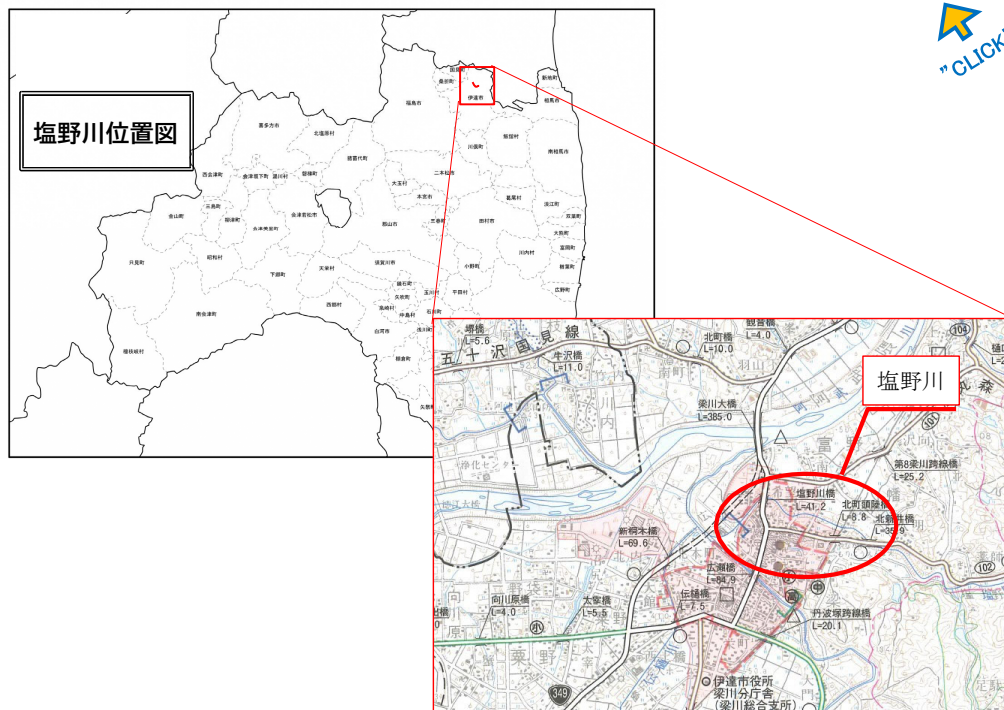
- 1 塩野川に、阿武隈川本川の堤防と同じ高さの堤防を整備します
- 2 塩野川の流域に降った雨を安全に流下させるため、護岸を整備します
- 3 道路から宅地への乗り入れに配慮し、現在の路面高・路面幅を確保するため、特殊堤構造を採用します
- 4 山付区間は、現況地形を活かした整備を行います



———— これまでの河道断面
 ———— 新しい河道断面

動画
ご視聴下さい

<https://www.pref.fukushima.lg.jp/uploaded/attachment/530558.mp4>



阿武隈川水系塩野川(伊達市梁川町)令和元年台風19号被災状況

