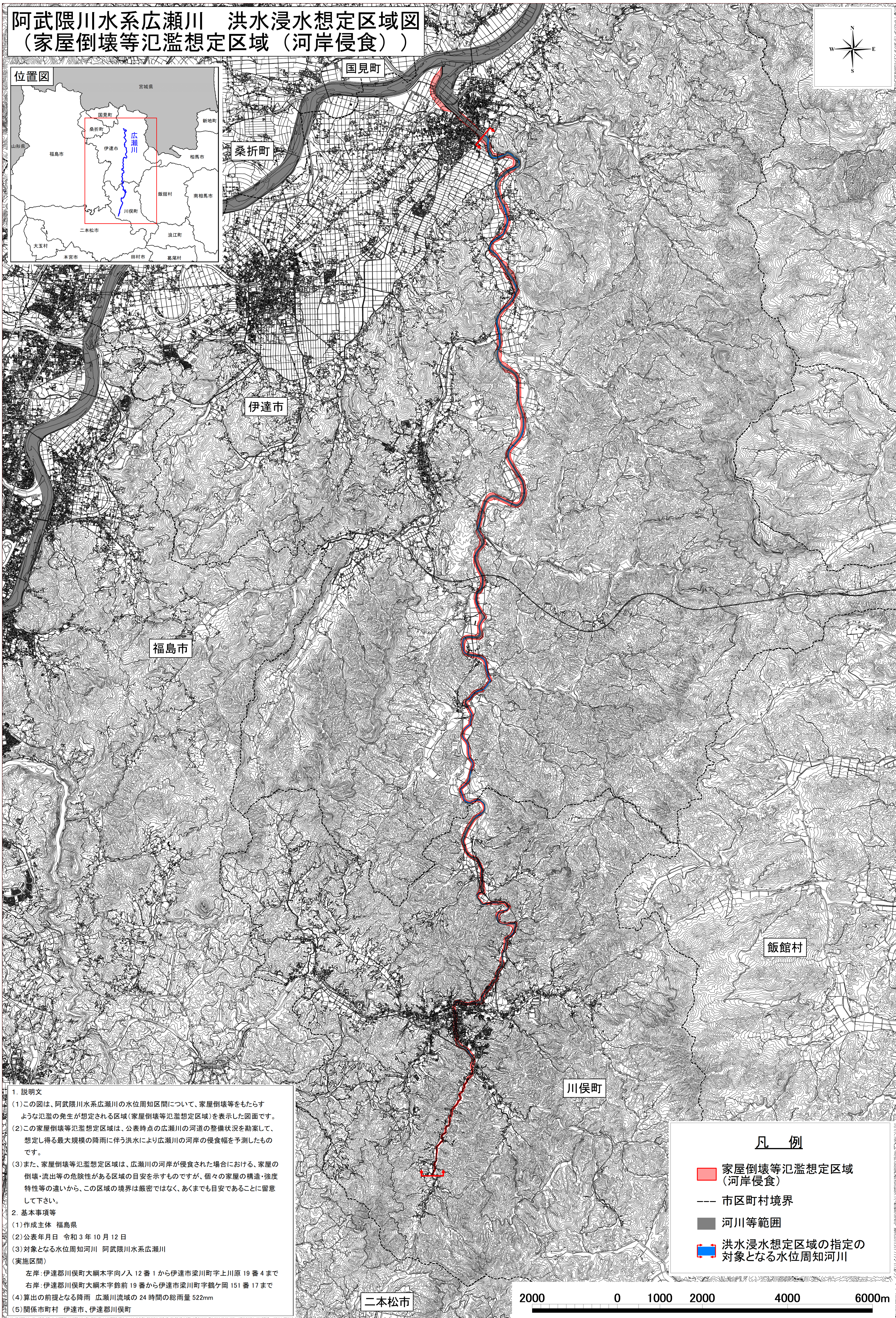
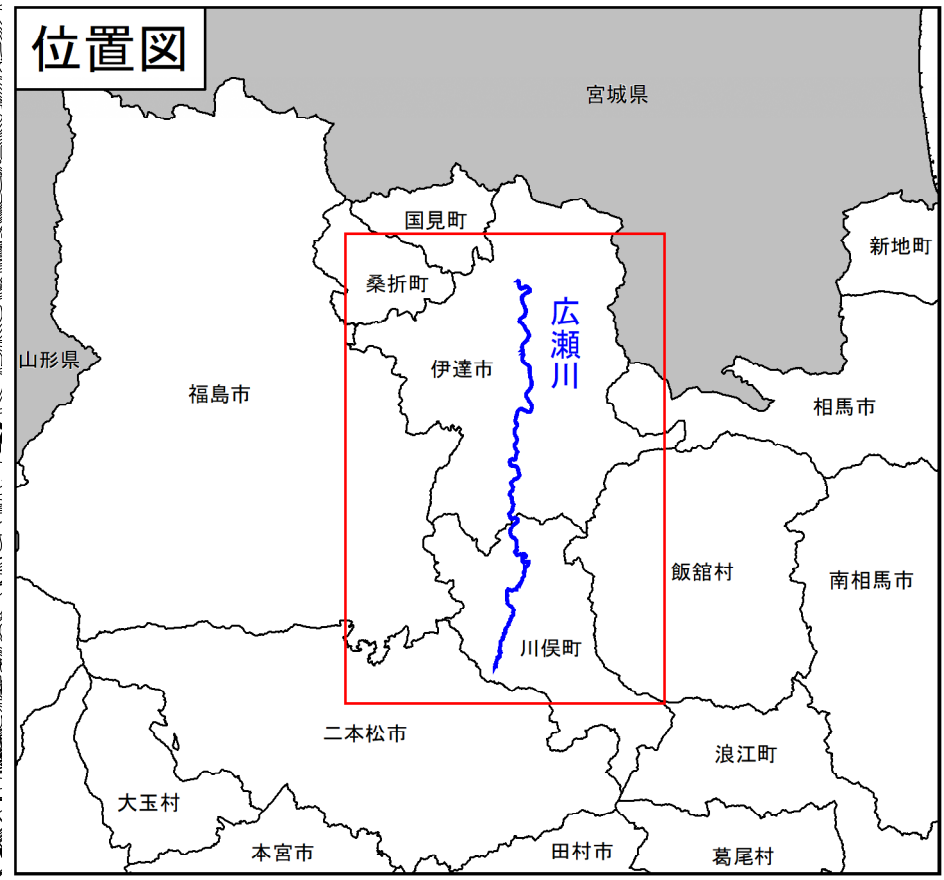
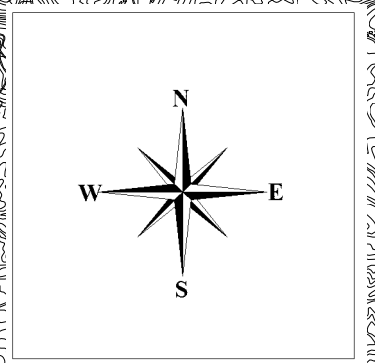


# 阿武隈川水系広瀬川 洪水浸水想定区域図 (家屋倒壊等氾濫想定区域 (河岸侵食))



1. 説明文  
 (1)この図は、阿武隈川水系広瀬川の水位周知区間について、家屋倒壊等をもたらすような氾濫の発生が想定される区域(家屋倒壊等氾濫想定区域)を表示した図面です。  
 (2)この家屋倒壊等氾濫想定区域は、公表時点の広瀬川の河道の整備状況を勘案して、想定し得る最大規模の降雨に伴う洪水により広瀬川の河岸の侵食幅を予測したものです。  
 (3)また、家屋倒壊等氾濫想定区域は、広瀬川の河岸が侵食された場合における、家屋の倒壊・流出等の危険性がある区域の目安を示すものですが、個々の家屋の構造・強度特性等の違いから、この区域の境界は厳密ではなく、あくまでも目安であることに留意して下さい。  
 2. 基本事項等  
 (1)作成主体 福島県  
 (2)公表年月日 令和3年10月12日  
 (3)対象となる水位周知河川 阿武隈川水系広瀬川  
 (実施区間)  
 左岸:伊達郡川俣町大綱木字向ノ入 12番1から伊達市梁川町字上川原 19番4まで  
 右岸:伊達郡川俣町大綱木字鈴前 19番から伊達市梁川町字鶴ヶ岡 151番17まで  
 (4)算出の前提となる降雨 広瀬川流域の24時間の総雨量522mm  
 (5)関係市町村 伊達市、伊達郡川俣町

**凡例**

- 家屋倒壊等氾濫想定区域 (河岸侵食)
- 市区町村境界
- 河川等範囲
- 洪水浸水想定区域の指定の対象となる水位周知河川

