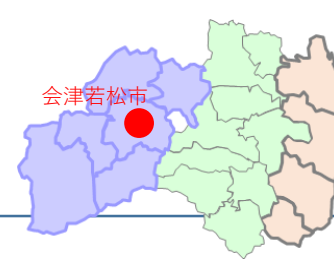


主要地方道 会津若松三島線 銀山橋 (会津若松市北会津町)



●被災状況



(被災概要等)

- ・橋脚が洗掘を受け約50cm沈下
- ・橋梁の全面通行止

●復旧状況



(工事概要等)

- ・沈下した橋脚1基の撤去新設
- ・洗掘防止のため根固ブロックの設置

●住民の声



- ・迂回するのが大変だったので、通れるようになって良かった。
- ・通行止めから工事が始まるまでが長かった。
- ・GW前に片側交互通行でも通行出来るようになって助かった。
- ・工事の進捗について、分かりやすく情報発信してほしい



一級河川 湯川 (会津若松市天神町地内外)



河川

●対策前

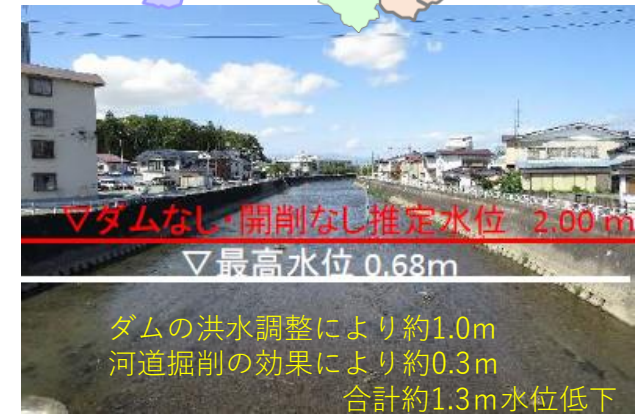


(対策前状況)

・河道内全般において土砂が堆積し草木が繁茂していたため治水支障となっていた。



●対策後



【東山ダム洪水調整】

・1334千m³(東京ドーム約1杯分)
※令和元年10月12日~13日

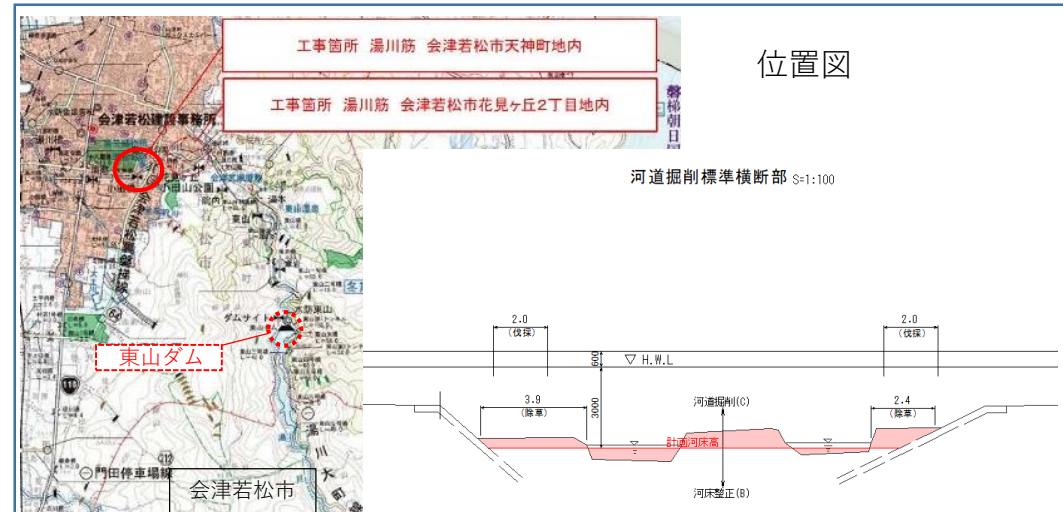
【工事概要】

・河道掘削 L = 1,680.0m V = 6,596.0m³
・除草A = 1,225.0m²

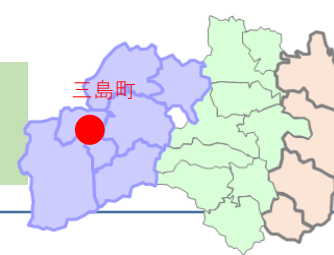
●住民の声



・住宅側に石を並べてもらったおかげで浸食されないのが安心できるよ。
・景観も良くなり、河川に親しみが持てるようになりました。工事の後は散歩や遊んでいる人が増えました。
・台風が来ても大きな被害がなく良かった。
(地区住民の声)



一級河川 大谷川 本村地区外 (大沼郡三島町)



●被災状況



本村工区



源導寺工区



牧ノ平工区

令和元年10月12日～13日の台風19号により、河川施設（護岸）が被災。

- 延長60.4mが崩落 (本村工区)
- 延長50.0mが崩落 (源導寺工区)
- 延長32.4mが崩落 (牧ノ平工区)

●復旧状況



本村工区



源導寺工区



牧ノ平工区

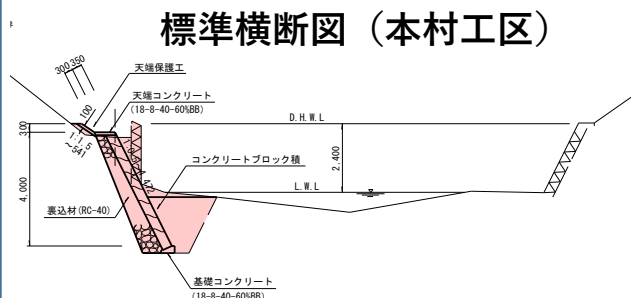
コンクリートブロック工により復旧が完了。

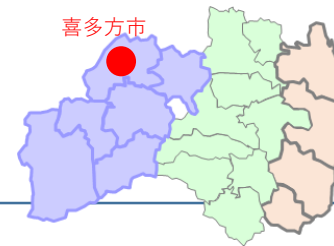
- (本村工区) L=60.4m、A=256.2m²
- (源導寺工区) L=50.0m、A=265.5m²
- (牧ノ平工区) L=32.4m、A=216.6m²

●住民の声



冬の間も、工事を続けてもらったおかげで、工事が早く完了した。
 護岸が崩れたままだと、雪解けや大雨の後など、増水で崩れて下流の集落に流れてこないか心配だったから、直してもらえてよかった。
 護岸が白く新しくなって、見栄えもよくなった。
 (区長さんの声)





河川

一級河川 田付川 (喜多方市字沼田地内)

●対策前



柵橋より
上流を望む



柵橋より
下流を望む

●対策後



柵橋より
上流を望む

【工事概要】
護岸工 L=147m
A=1,176m²



柵橋より
下流を望む


●住民の声

護岸が綺麗に整備されたので、大雨が降っても、前より安心できるようになった。
(地元行政区長さんの声)



河川断面を拡大して、沿川人家等への浸水被害の軽減を図りました。

また、「田付川整備に関する懇談会」の意見を踏まえ、景観に配慮した石積み護岸を採用するなど、地域と一体となった整備を図りました。





一級河川 金地川 中荒井地区 (南会津町)

●被災状況



(被災概要等)

- 被災箇所：中荒井1号 護岸工L = 107.5m
- 被災状況：護岸背面の吸い出し、護岸の流失。


●復旧状況



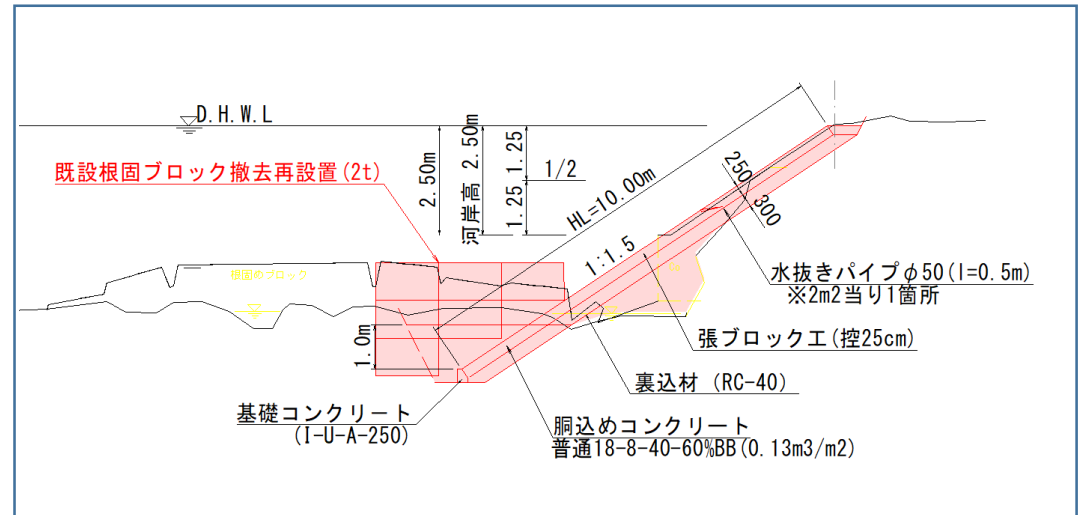
(工事概要等)

- 復旧延長：中荒井1号 護岸工L = 107.5m

●住民の声



災害復旧工事により護岸が整備され、地域の安全が守られていることを実感しております。この工事に関係されました皆様のご努力、ご協力に心より感謝申し上げます。これからも、地域の安全のため土木施設が充実されますようお願い申し上げます。
(南会津町中荒井地区の住民の声)



一級河川 桧沢川 静川地区 (南会津町)



河川

●被災状況

①被災前



②被災前



- ・被災箇所：静川1号L=129.0m、静川2号L=77.7m、静川3号L=77.0m
- ・被災状況：護岸背面の吸い出し、土砂流出により河道内に土砂堆積

●復旧状況

①施工後



②施工後



(工事概要等)

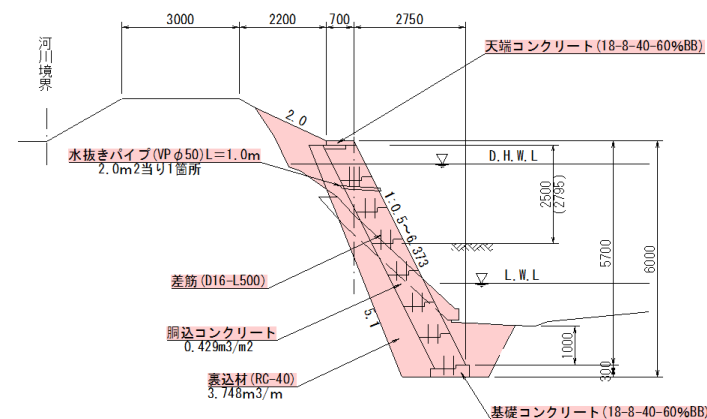
- ・復旧延長：静川1号L=129.0m、静川2号L=77.7m、静川3号L=77.0m

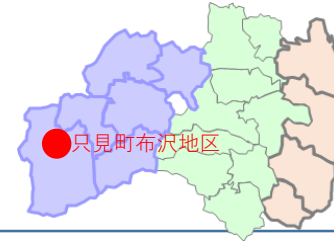
●住民の声



完成まで時間はかかりましたが、災害復旧工事で河川幅が広がり素晴らしい堤防が構築されました。この工事に関係されました皆様のご努力、ご協力に心より感謝申し上げます。これからも、地区民として安全安心に生活できることが一番と考えます。
(南会津町静川地区の住民の声)

標準横断図





一級河川 布沢川 布沢地区 (只見町)

● 対策前



- ・ 布沢川の堆砂により、大規模出水時において付近の民家が床上浸水などの被害
- ・ 近年においても、堆砂状況、雑草の繁茂状況がひどく、地元から大雨のたびに不安という声があがっていた

→安全を確保するため、河道掘削工を実施

● 対策後



- (工事概要)
- ・ L = 約 120 m
 - ・ W = 約 10 m

約 2700 m³ の河川土砂を搬出しました。

● 住民の声



布沢区 区長、副区長のコメント

付近の住民からは、「大雨のときの安心していただける」と喜びの声が上がっています。

今回施工した箇所の上流も堆砂しているので、次年度以降も引き続き河道掘削を進めていただきたいと思います。