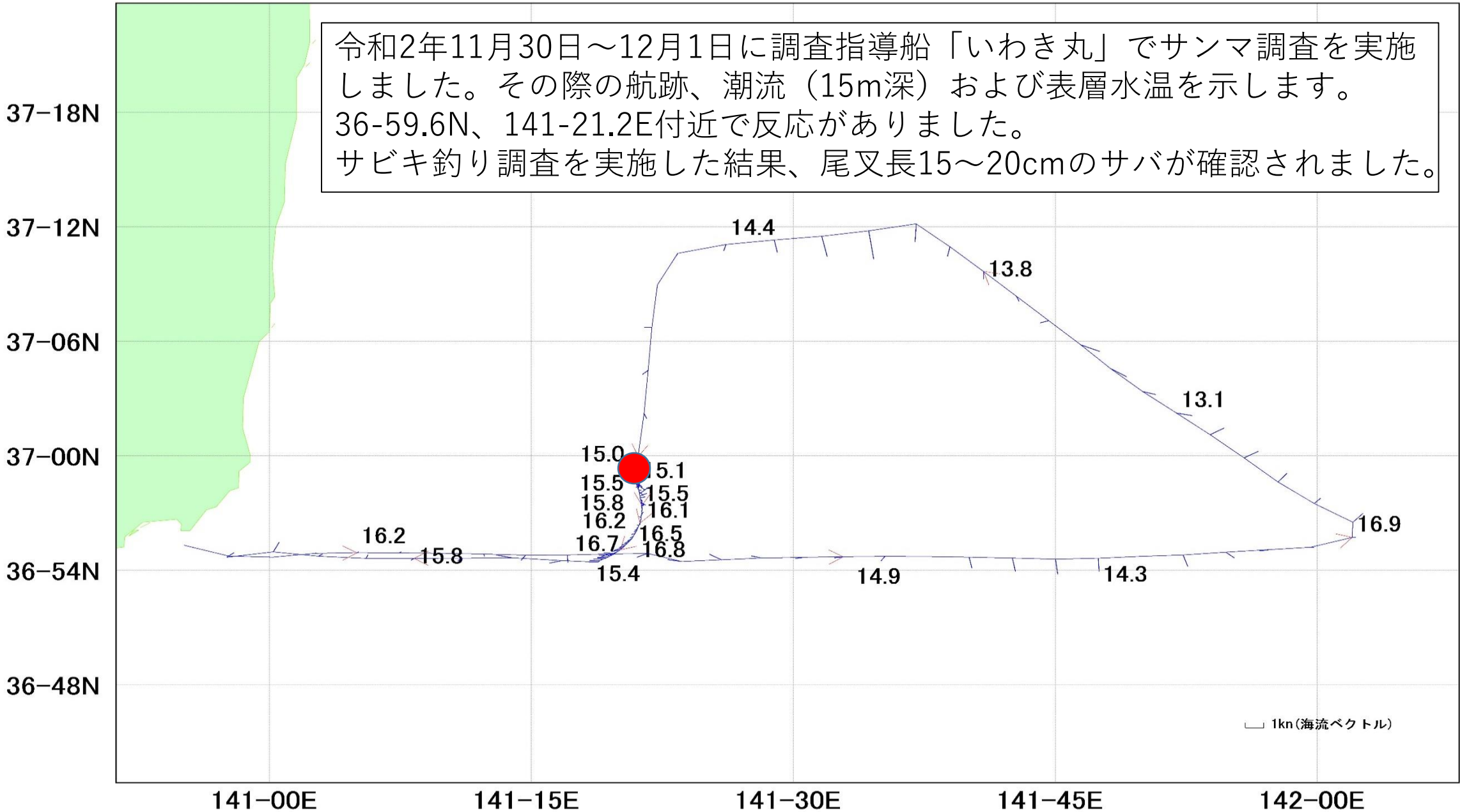
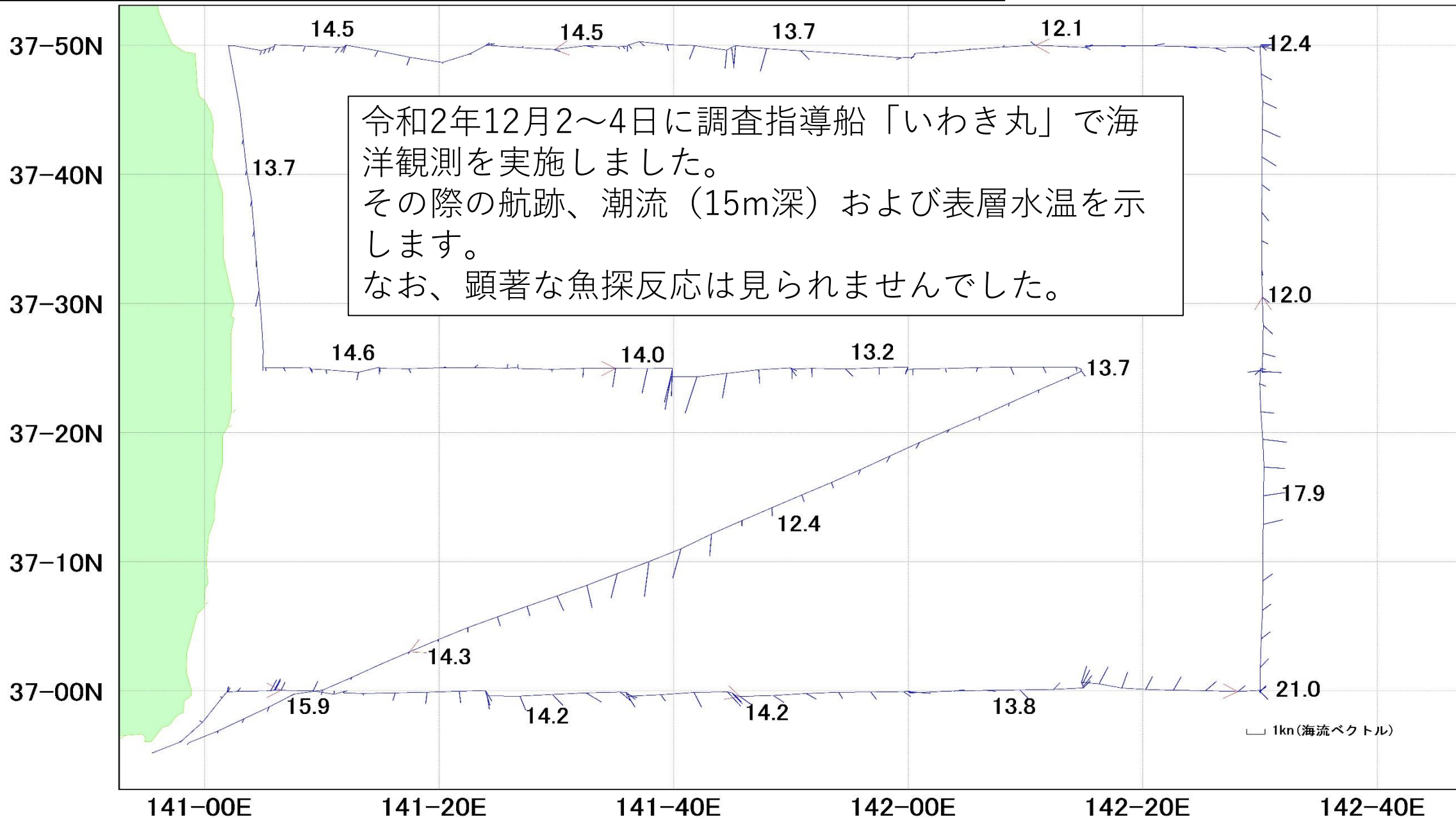


海況速報 (R2.12.1 福島県水産海洋研究センター)

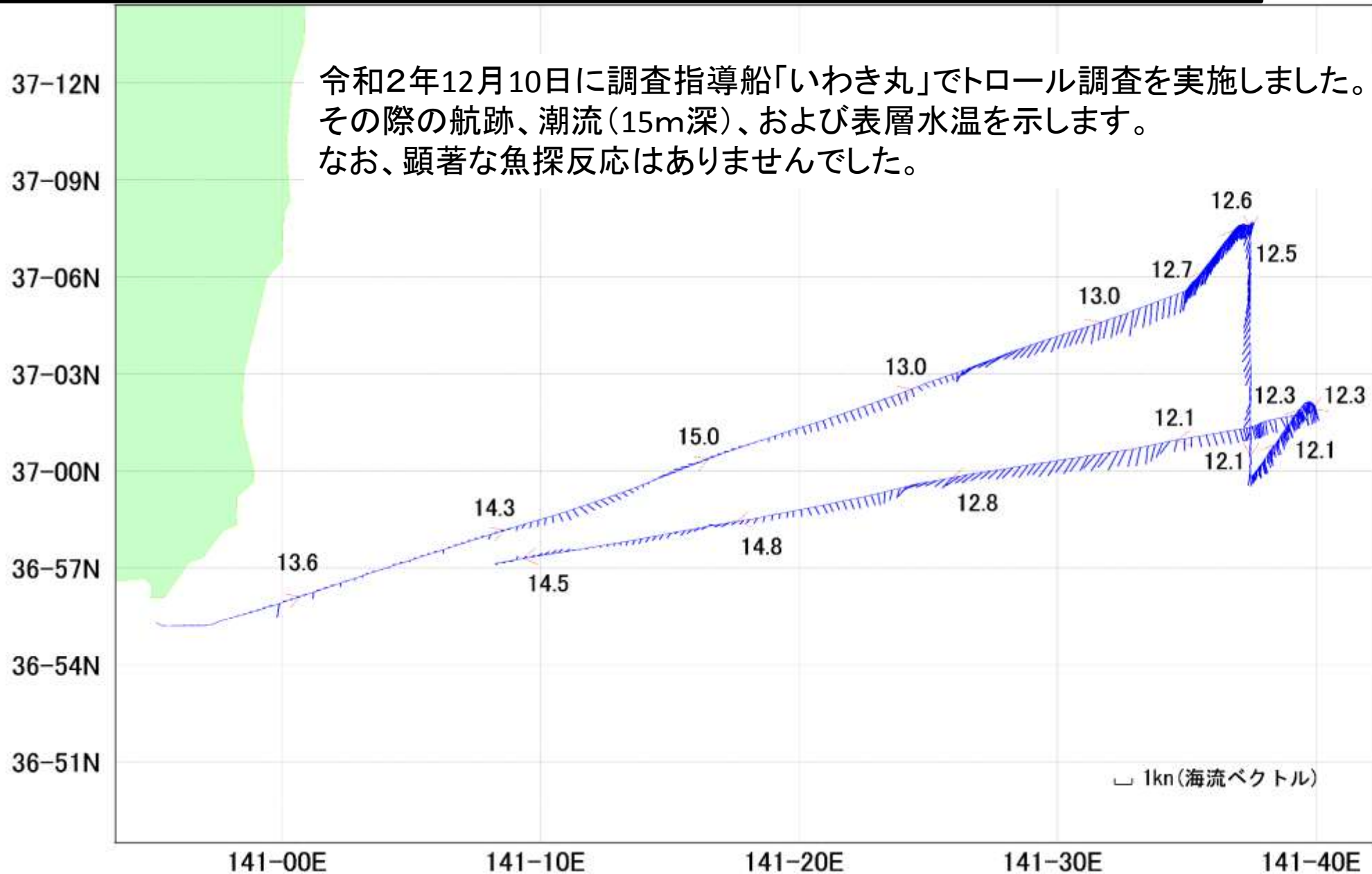
令和2年11月30日～12月1日に調査指導船「いわき丸」でサンマ調査を実施しました。その際の航跡、潮流（15m深）および表層水温を示します。
36-59.6N、141-21.2E付近で反応がありました。
サビキ釣り調査を実施した結果、尾叉長15～20cmのサバが確認されました。



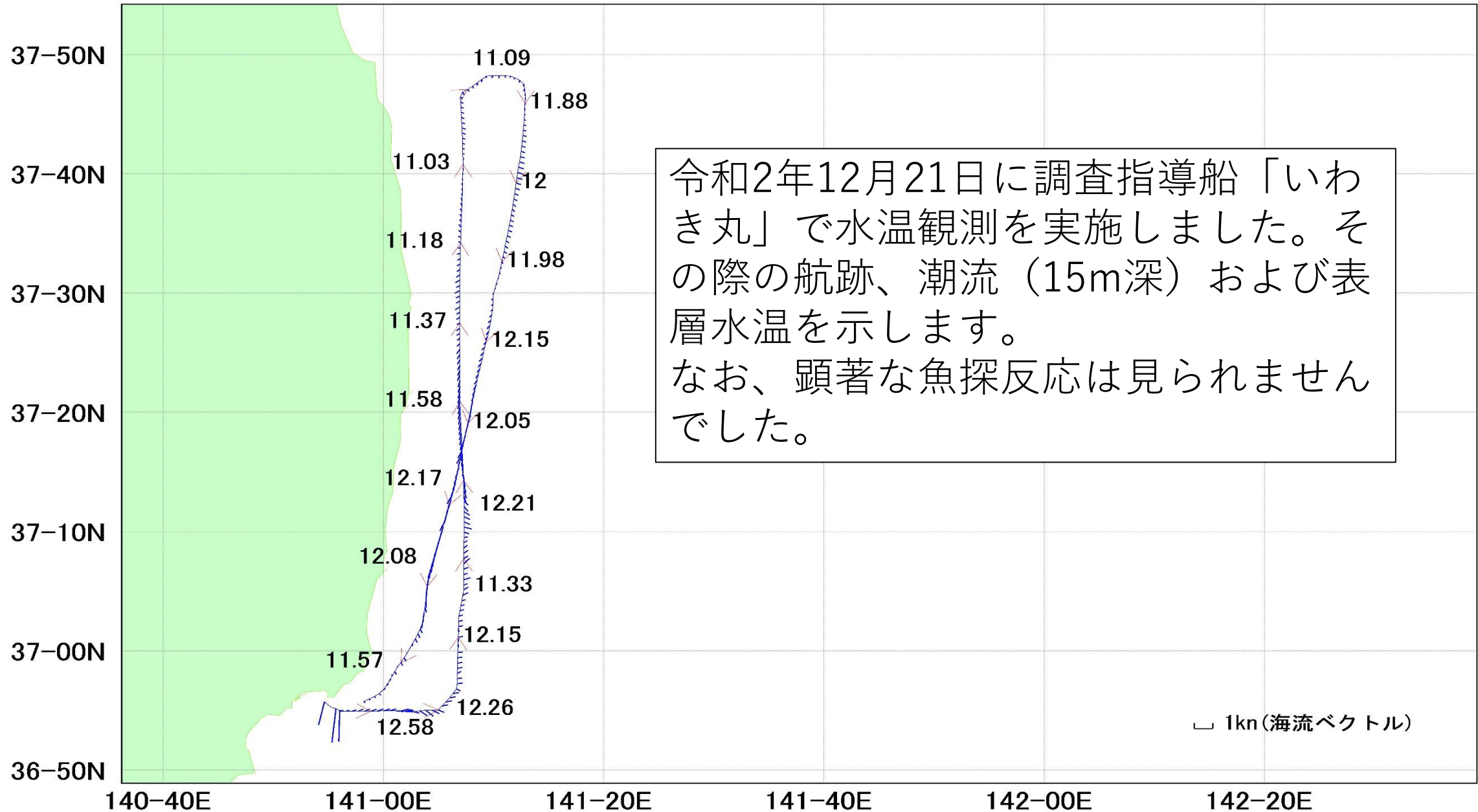
海況速報 (R2.12.4 福島県水産海洋研究センター)



海況速報(R2.12.10) 福島県水産海洋研究センター



海況速報 (R2.12.21 福島県水産海洋研究センター)

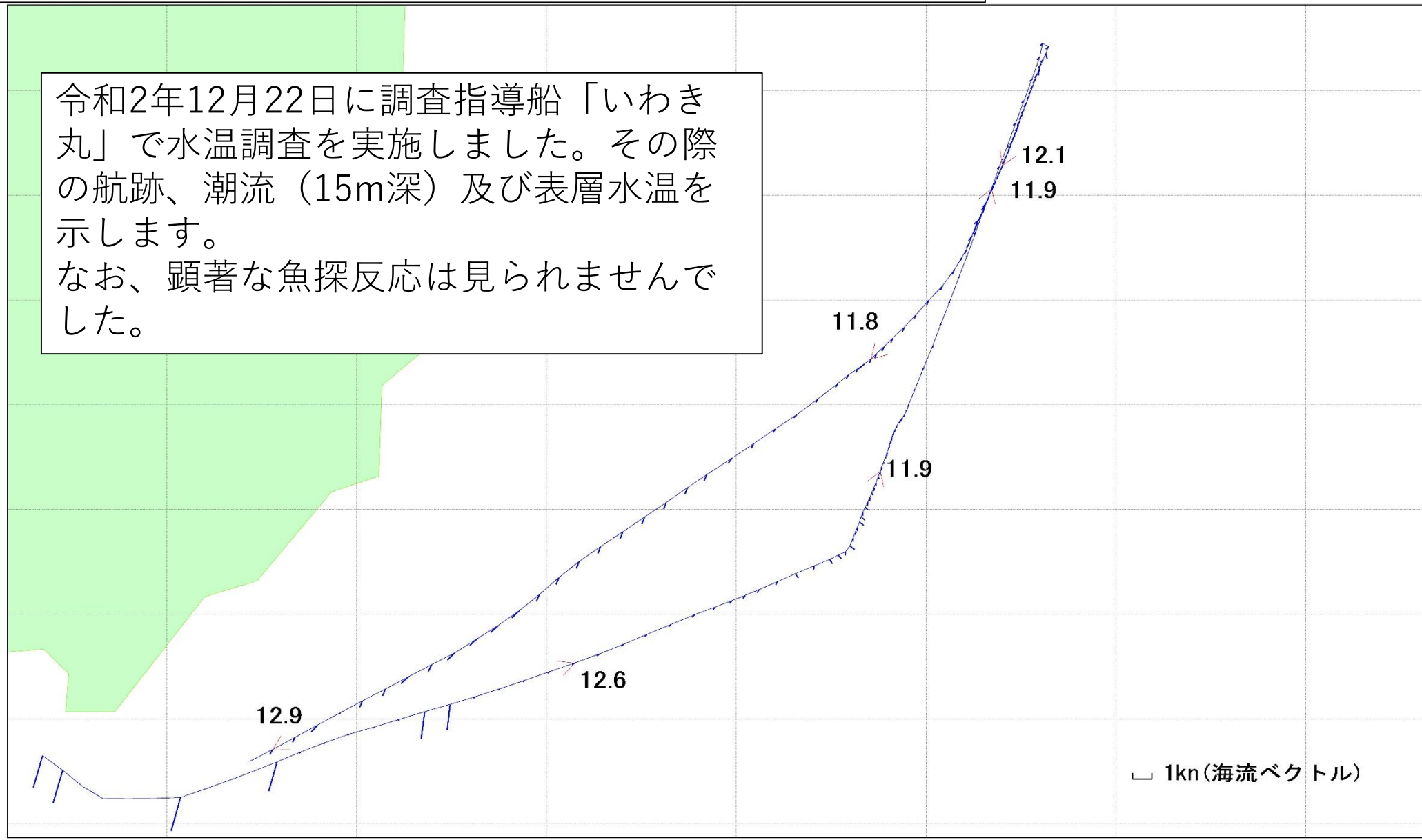


海況速報 (R2.12.22 福島県水産海洋研究センター)

37-02N
37-01N
37-00N
36-59N
36-58N
36-57N
36-56N
36-55N

令和2年12月22日に調査指導船「いわき丸」で水温調査を実施しました。その際の航跡、潮流（15m深）及び表層水温を示します。
なお、顕著な魚探反応は見られませんでした。

140-56E 140-58E 141-00E 141-02E 141-04E 141-06E 141-08E



1kn (海流ベクトル)