

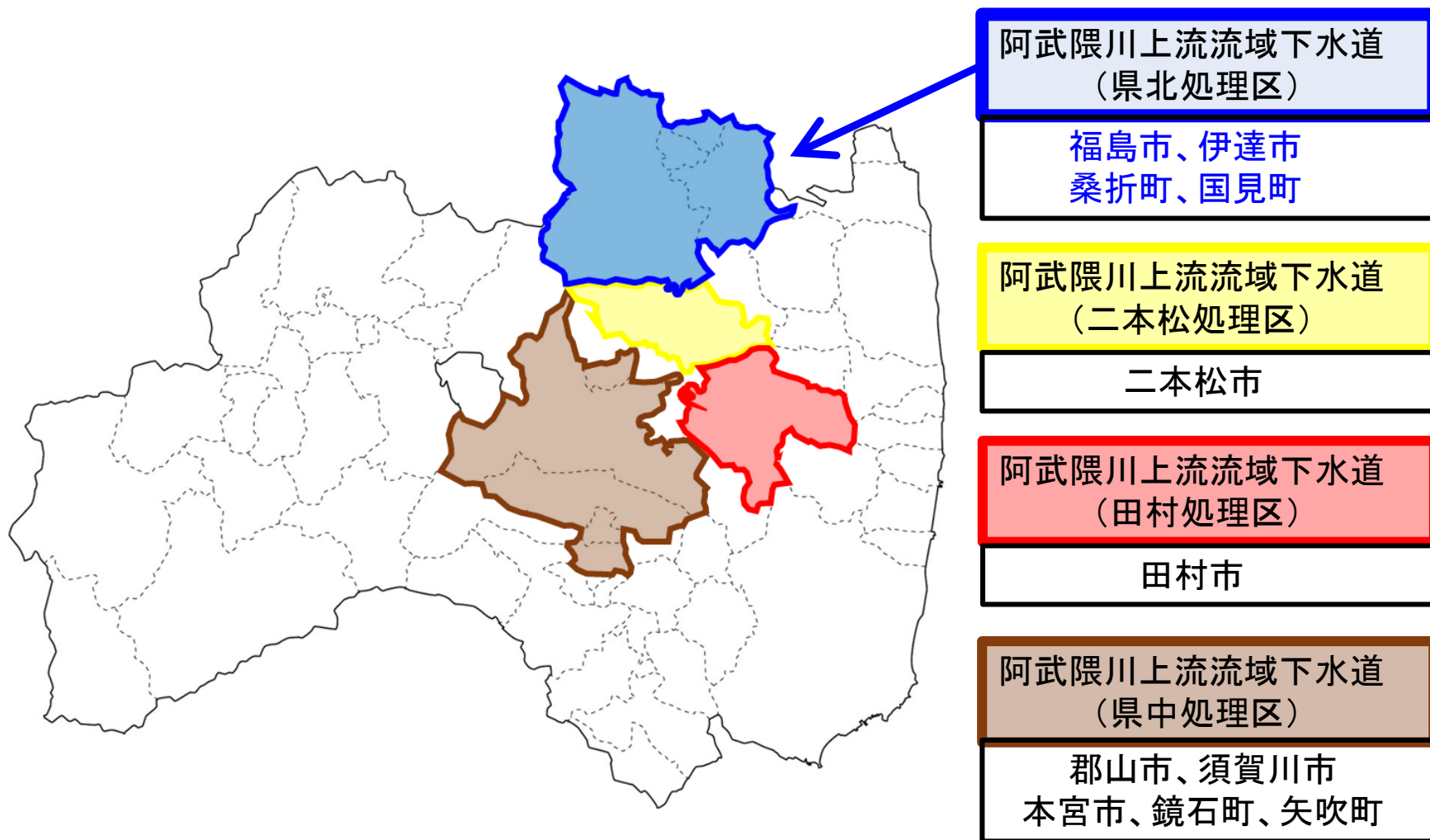
議案第2031号

県北都市計画下水道の変更について

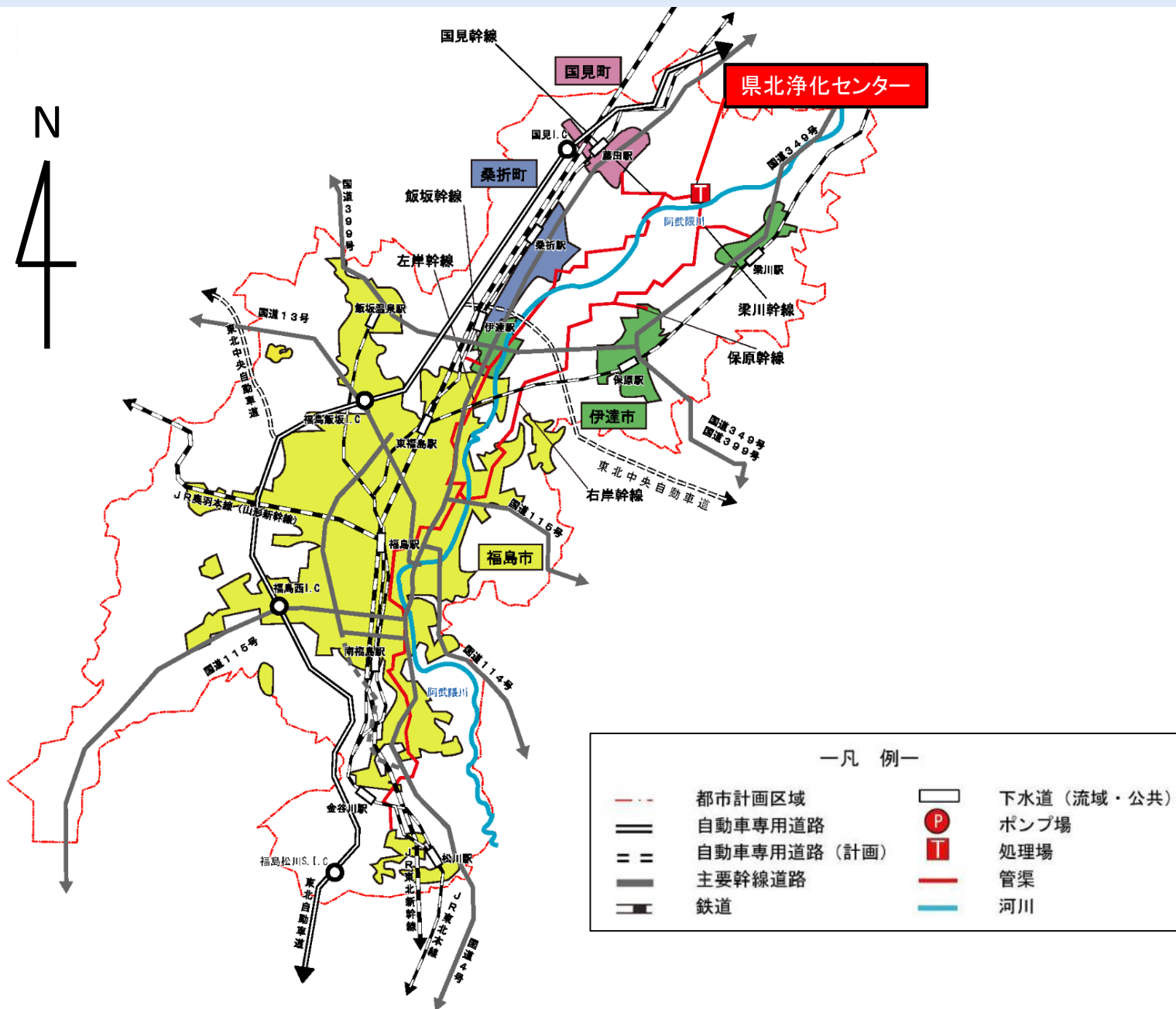
県決定

1 流域下水道について

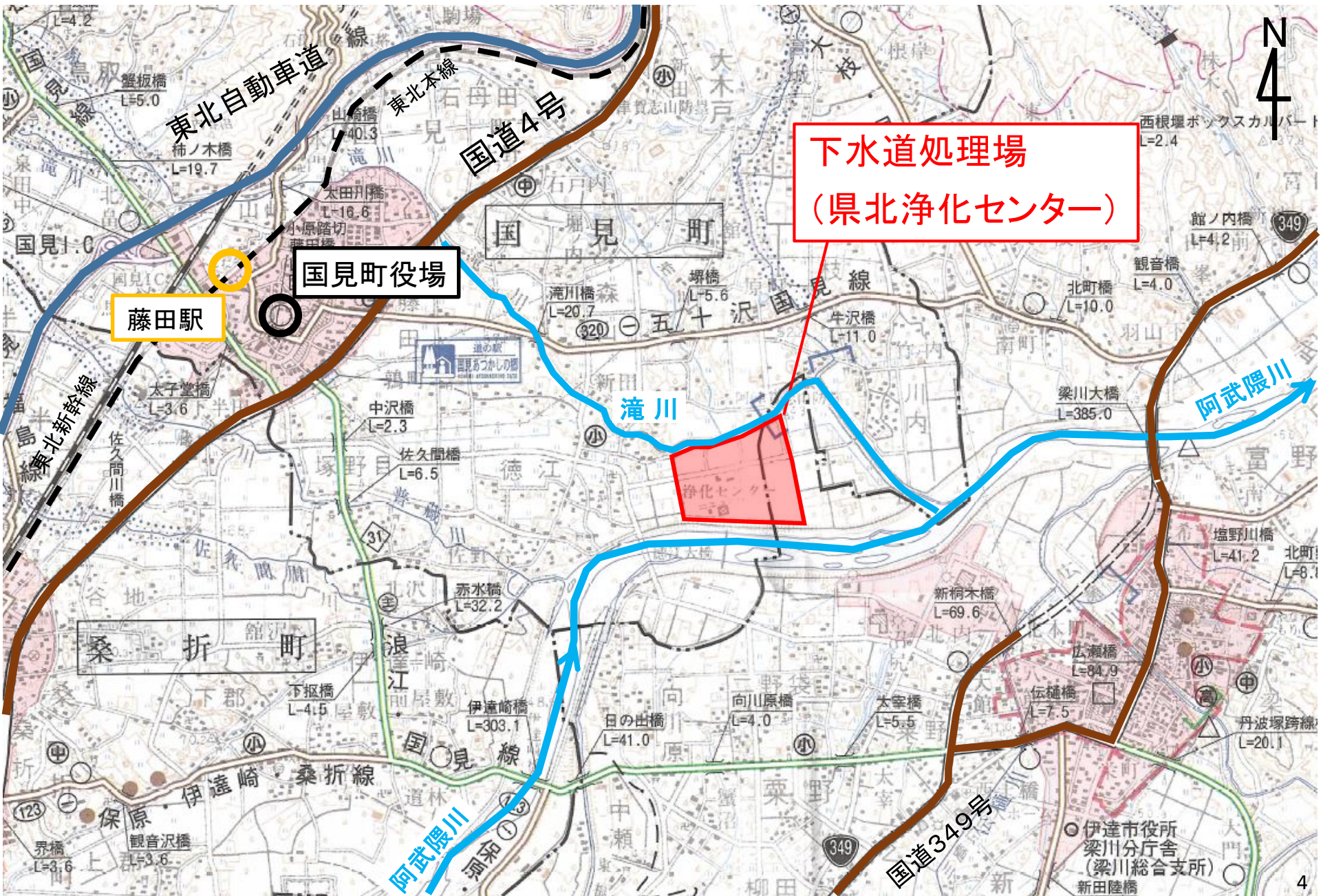
県内の流域下水道区域図(4処理区)



1 流域下水道について(県北処理区 概要図)



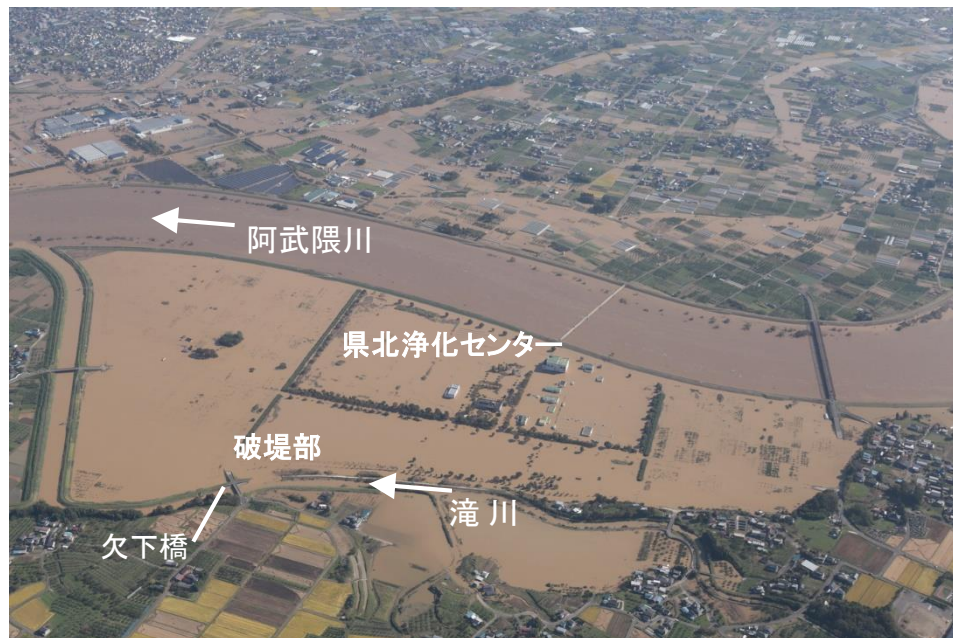
2 位置図



2 位置図



3 令和元年東日本台風による被災状況



破堤後の浸水状況(航空写真)

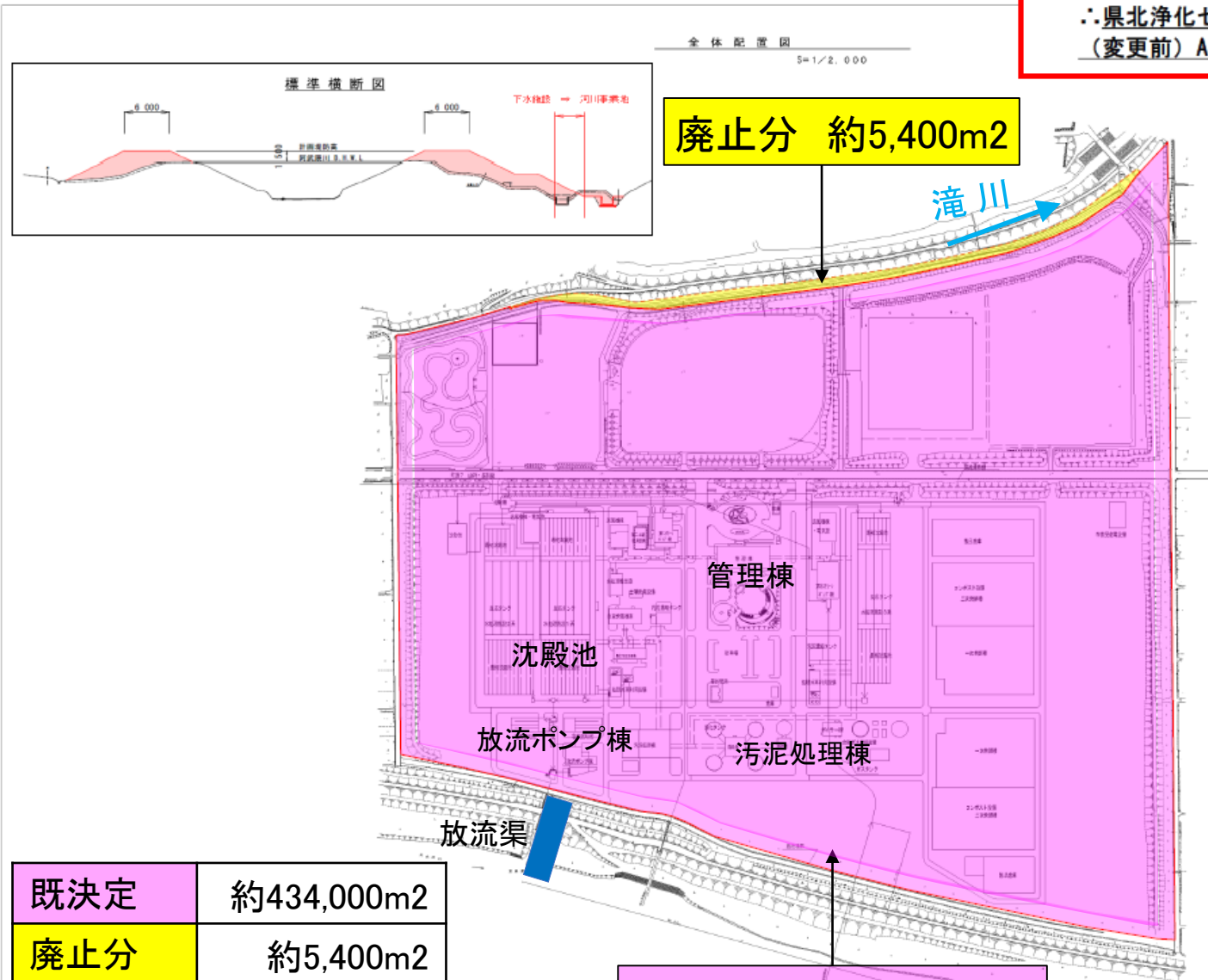
令和元年10月12日～13日
台風19号による被災状況



破堤部状況(欠下橋から撮影)

4 下水処理場 施設平面図

● 県北浄化センターの敷地面積の変更
 滝川堤防に伴う減 A=0.54ha
 ∴ 県北浄化センターの敷地面積
 (変更前) A≒43.4ha ⇒ (変更後) A≒42.9ha



既決定	約434,000m ²
廃止分	約5,400m ²
合計	約428,600m ²

既決定 約434,000m²

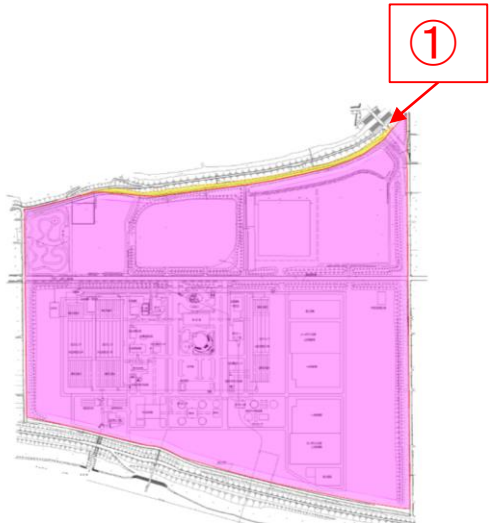
5 下水処理場 写真(施設全体)



5 下水処理場 写真(堤防整備イメージ)



□: 写真撮影位置



5 下水処理場写真(廃止区域)

