



# 福島県の道路

## The Roads of Fukushima

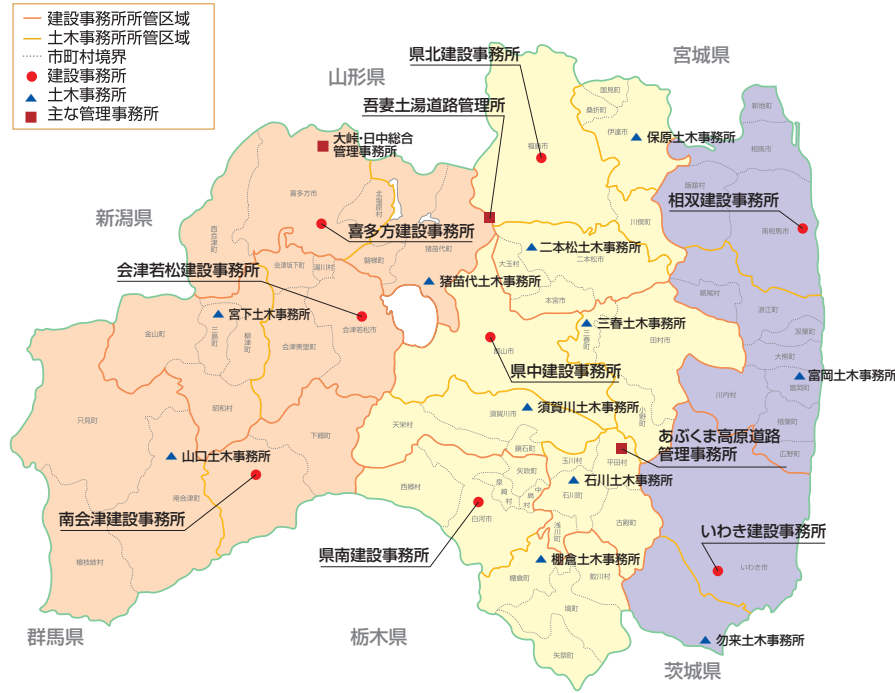
# 2021

福島県S道路 2021



ベコ太郎

### 建設事務所等所管区域図



県庁各課の役割とお問い合わせ先

TEL 024-521-7469 E-mail:douro@pref.fukushima.lg.jp


HP [道路総室](#) [検索](#)

土木部

土木総室	道路計画課	道路の総合企画及び調整、道路法等に係る制度運用等
企画技術総室	高速道路室	高速道路の建設促進、地域高規格道路の整備等
道路総室	道路管理課	道路の維持管理、除雪及び市町村道整備の支援等
河川港湾総室	道路整備課	道路、橋りょう、トンネル及び交通安全施設の整備等
都市総室		
建築総室		

各建設事務所へのお問い合わせ先

- ◎**県北建設事務所**.....☎TEL024-521-2494  
HP [県北建設事務所](#) [検索](#)
- ◎**県中建設事務所**.....☎TEL024-935-1408  
HP [県中建設事務所](#) [検索](#)
- ◎**県南建設事務所**.....☎TEL0248-23-1605  
HP [県南建設事務所](#) [検索](#)
- ◎**会津若松建設事務所**.....☎TEL0242-29-5408  
HP [会津若松建設事務所](#) [検索](#)
- ◎**喜多方建設事務所**.....☎TEL0241-24-3111  
HP [喜多方建設事務所](#) [検索](#)
- ◎**南会津建設事務所**.....☎TEL0241-62-5322  
HP [南会津建設事務所](#) [検索](#)
- ◎**相双建設事務所**.....☎TEL0244-26-1205  
HP [相双建設事務所](#) [検索](#)
- ◎**いわき建設事務所**.....☎TEL0246-24-6106  
HP [いわき建設事務所](#) [検索](#)



県の鳥：キビタキ



県の木：ケヤキ



県の花：ネモトシャクナゲ

### 福島県の道路2021

令和3年3月発行  
編集発行：福島県土木部

福島県

# 福島県



-福島県自転車活用ポータルサイト-

# Cycling Fukushima



いわき七浜海道（いわき市）  
いわき市の沿岸部を縦断する約53kmの海岸線ルート。浜風に吹かれながらのサイクリングをお楽しみください。

NEW

令和2年10月  
サイトOPEN


## 福島県自転車活用ポータルサイト

福島県における自転車の活用を推進するため、県内の自転車に関する情報を幅広く発信！

- 県内の自転車イベント情報
- 自転車走行環境づくり（県内のサイクリングルートを紹介）
- 自転車と健康（自転車を活用した健康づくりや環境負荷低減の取組を紹介）
- 自転車と観光（各地の自転車マップなどサイクルツーリズムの情報を紹介）
- 自転車と交通安全（交通ルールなどの交通安全啓発）

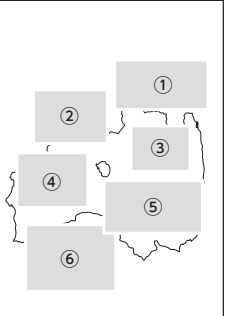


キビタン©福島県

福島県 自転車活用  検索 

◆福島県土木部道路整備課のホームページからもアクセスできます。  
URL⇒<http://www.pref.fukushima.lg.jp/sec/41035d/>  
◆お問合せ先：024-521-7475（道路整備課（交通安全担当））

URL⇒<http://www.pref.fukushima.lg.jp/site/cycling/>



表紙写真解説

- ①相馬亘理線ほか（JR新地駅周辺）
- ②水原福島線 杉妻歩道橋現場作業体験
- ③道の駅なみえ
- ④除雪状況 国道459号耶麻郡北塩原村桜峠管内
- ⑤国道288号 中屋敷トンネル貫通
- ⑥郡山湖南線 三森3号橋

### 市町村別指定状況一覧表

(注) ○全域指定 △一部地域指定

市町村	辺地	豪雪地帯	特別豪雪地帯	振興山村	過疎地域	原発立地	広域市町村圏	市町村	辺地	豪雪地帯	特別豪雪地帯	振興山村	過疎地域	原発立地	広域市町村圏
福島市		△		△				楢枝岐村		○	○	○	○		南会
会津若松市	△	○		△			会	只見町	△	○	○	○	○		南会
郡山市		△		△				南会津町	△	○	△	○	○		南会
いわき市	△			△		○		北塩原村	△	○	○	○	○		喜
白河市	△			△			白	西会津町	△	○	○	△	○		喜
須賀川市								磐梯町		○	○		○		会
喜多方市	△	○	△	△	○		喜	猪苗代町	△	○	○	△	○		会
相馬市	△			△		○	相	会津坂下町	△	○					会
二本松市					△		安	湯川村		○					会
田村市	△			△	△	△		柳津町	△	○	○	○	○		会
南相馬市				△		○	相	三島町	△	○	○	△	○		会
伊達市	△			△				金山町	△	○	○	○	○		会
本宮市	△						安	昭和村	△	○	○	○	○		会
桑折町								会津美里町	△	○	△	△	○		会
国見町								西郷村				○			白
川俣町	△			△	○			泉崎村							白
大玉村				△			安	中島村							白
鏡石町								矢吹町							白
天栄村	△	○		△				棚倉町	△			△			白
下郷町	△	○	○	○	○		南会	矢祭町	△			△	○		白
県計															
		36	20	14	37	29	14	59							

安-安達地方広域行政組合	喜-喜多方地方広域市町村圏組合	相-相馬地方広域市町村圏組合
白-白河地方広域市町村圏整備組合	南会-南会津地方広域市町村圏組合	
会-会津若松地方広域市町村圏整備組合	双-双葉地方広域市町村圏組合	



県管理道路の道路交通規制情報をご覧いただけます。  
パソコンから→<http://www.pref.fukushima.jp/douro/kisei/kisei-list.htm>  
携帯電話から→<http://mobile.pref.fukushima.jp/mobile/>



### 福島県ホームページ ライブカメラ情報

お出かけ前に！峠道などの状況をパソコンから確認できます。

冬場の峠道、天気や道路の状況が気になります。そんなときは、こちら。リアルタイムで現地の状況が確認できます。その他、空港などのライブカメラへもアクセスできます。

パソコンから

<http://www.pref.fukushima.jp/douro/kanri/dourokamera.html>  
※状況により、確認が不可能な場合があります。

### 令和3年3月現在、カメラ設置箇所（ライブカメラ）



国道115号 土湯峠（横向大橋）



国道289号 駒止峠

福島県道路緊急ダイヤル番号変更  
平成19年4月から国土交通省の緊急ダイヤルと統合  
道路の異状は **#9910**  
24時間受付  
穴ぼこ 倒木 落石 落下物