保存用

平　成　18　年

# 福島県森林・林業統計書

（平成17年度）

福島県農林水産部

# ま　え　が　き

これまで減少を続けていた県内の素材生産量や民有林における造林面積に増加の兆しが見えていますが、林業を取り巻く情勢は農山村の過疎化や林業従事者の減少や高齢化、長期的な木材価格の低迷など依然として厳しい状況にあります。

このため、必要な手入れや循環利用が行われないまま放置される森林が増加し、森林の持つ多面的機能の発揮に支障が生じることが懸念されています。

一方、森林に対する県民の関心は高まっており、水源のかん養、県土や自然環境の保全、地球温暖化の防止など森林の持つ公益的機能の発揮が一層期待されております。

このような現状を踏まえ、本県では、森林を荒廃から守り、健全な状態で将来の世代に引き継ぐことを目的として「森林文化のくに・ふくしま県民憲章」を制定し、従来からの森林・林業・木材産業振興施策に加え、平成18年度から導入した森林環境税を財源とした「県民一人一人が参画する新たな森林（もり）づくり」に取り組んでいます。

本書は、本県の森林・林業・木材産業全般の現状、各種施策、事業の実績及び推移を取りまとめたものであり、林業関係施策の企画立案、実行、検証を始め、今後の行政施策等の基礎資料として広く関係者に活用されるよう願っています。

最後になりましたが、本書を作成するにあたりまして、資料の提供について御協力いただきました関係機関等に対し、厚くお礼申し上げます。

平成19年３月

福島県農林水産部長　　松　　本　　友　　作

# 森林文化のくに・ふくしま県民憲章

**（前文）**

ふくしまには豊かな森林、そして清流、湖沼、海、澄んだ空があります。

私たちは、遠い祖先のころから、森林に育まれた多くのいのちの一員として生きてきました。そして、森林に感謝し、畏(おそ)れ敬い、多彩な森林文化を育みながら、人や物を大切にする優しい心も深めてきました。

しかし、ときにこの感謝や畏(おそ)れ敬う気持ちを忘れ、母なる森林やそこに棲(す)む多くのいのちを傷つけることもしました。

今、私たちは、ふくしまの森林が未来も豊かであり続けるよう守り育て、その心を次世代に引き継ぐ責務があると考えます。

そのためには、私たち一人一人が、森林の恵みにより生活が支えられていることを理解し、森林づくりの大切さを考え、今できる身近なことから行動することが大切です。

私たち一人一人は、ここに、豊かな森林文化のくに・ふくしまを創ることを誓い、この憲章を制定します。

**（本文）**

わたしたちは、

1　森林を敬い、あらゆるいのちを尊びます。

2　森林にふれあい、心豊かに生きます。

3　森林の恵みに感謝し、活かします。

4　森林を守り育て、未来につなぎます。

**（具体的な取組み）**

1　森林を敬い、あらゆるいのちを尊びます。

- 森の中で生き物たちが、おたがい助け合って生きていることを学び、その命を大切にします。
- 山での火の後始末はきちんとします。
- 森林にあるゴミを拾い、ゴミを森林には捨てません。
- 森林への優しさを忘れず、森林とあらゆる生命を大切にします。
- 豊かな森林を守るため無駄な開発をしません。

2　森林にふれあい、心豊かに生きます。

- 森林にふれあって森林のすばらしさを学びます。
- 森林の実や木の葉を鑑賞し、その季節の喜びを感じます。
- 花や鳥など、自然の仲間とともに森林とふれあい友達になります。
- はる、なつ、あき、ふゆの山の自然を見て楽しみます。
- 森林の中のきれいな空気を思う存分吸って心を癒し、森林との共生を実感します。

3　森林の恵みに感謝し、活かします。

- 森林からいただいた、木や紙は、森林に感謝し、大切に使います。
- 木造の古い建物を大事にします。
- 澄んだ空気や水を作り出す森林に感謝し、木々の成長を手助けします。
- 森林からの贈り物に感謝し、規則を守って森林と共生します。

4　森林を守り育て、未来につなぎます。

- 森林を守り、緑のきれいなふくしまをつくります。
- 私達にとってかけがえのないこの豊かな森林を未来へ届けていきます。
- 森林を守るため、植林活動などの森づくりに積極的に参加します。
- 豊かな森林に育まれた森林文化をしっかりと次の世代に引き継ぎます。

# 利用される方々に

1　この統計書は主に農林水産部関係各グループにおいて、業務上の必要から集積している業務統計のほか、関東森林管理局事業統計書ならびに県内各森林管理署管内概要により編集しました。

2　この統計書の調査時点は、「事業量」を表わすものは平成17年度（平成17年４月１日～平成18年３月31日）、「森林資源」等現在時点で表わすものは平成18年３月31日現在ですが、必要に応じて各表に注記しました。

　なお、既往５ヵ年の数値をのせて対照の便を図りましたが、資料その他の関係で掲載しがたいものは省略しました。

3　目次のところの各表題のあとに（　）書で、市町村、県等とあるのは、例えば（　）内に市町村とあれば、この統計表では市町村単位の数字がわかることを意味しています。

4　統計表はおおむね次の様式に統一しています。

表　　題

○　○　○　○　○　　（単位：○○）

| 年　　度<br>《農林事務所》<br>市　町　村 | |
|---|---|
| 平成13年度<br>14<br>15<br>16<br>17<br>《県　　北》<br>福　島　市<br>……<br>…… | |

（資料）　資料の出所を記入

（注）　この表における利用上の注意事項を記入

5　数字の単位未満は四捨五入することを原則としています。そのため、合計数字と内訳の数字が一致しない場合があります。

6　表中の符号の用法は次のとおりです。

「０」……単位未満

「－」……該当数字なし

「…」……事実不明のもの

7　市町村名は平成18年４月１日現在です。なお、福島市、郡山市、いわき市、また、近年の市町村合併により新たな名称となった市町村については、利用の便を図るため、でき得るだけ旧市町村単位で掲載しました。

8　この統計書には本県林業に関する主要資料を掲載しましたが、さらに詳細な内容を必要とする場合は、注記した資料出所に照会してください。

平成18年（平成17年度）

# 福島県森林・林業統計書

## 目　　次


まえがき
森林文化のくに・ふくしま県民憲章
利用される方々に
目　　次
○福島県の森林・林業の概況
1 森林資源　4 林道　7 森林組合
2 森林整備　5 林産物　8 治山・保安林
3 森林保護　6 林産工業
○福島県林務関係行政機構図
○福島県略図

（統　計　表）
Ⅰ 森林資源 …… 1
1 保有形態別森林面積 …… （市町村） …… 2
2 民有林保有形態別森林面積、材積 …… （市町村） …… 6
3 民有林樹種別齢級別森林面積、材積、成長量 …… （県） …… 13
4 民有林林種別森林面積、材積、成長量 …… （市町村） …… 16
5 民有林人工林天然林別面積、材積 …… （市町村） …… 20
6 民有林樹種別森林面積、材積 …… （市町村） …… 28
7 民有林地利級別森林面積、材積 …… （市町村） …… 33
Ⅱ 森林計画 …… 37
1 森林計画の体系図 …… （県） …… 38
2 地域森林計画樹立年度と計画区 …… （県） …… 38
3 森林施業計画認定実績 …… （農林事務所） …… 39
4 森林整備地域活動支援交付金の実績 …… （農林事務所） …… 40
Ⅲ 森林整備 …… 41
A 種苗 …… 42
1 県営採穂園、採種園状況 …… （県） …… 42
2 民営母樹（母樹林）面積・本数 …… （県） …… 42
3 民営林業用種子採取実績 …… （農林事務所） …… 43
4 民営苗木養成実績 …… （農林事務所） …… 43

5　苗木県外移出入状況 ……（　県　）…… 44
B　森　林　整　備 …… 45
1　民有林事業主体別、資金別造林実績 ……（市　町　村）…… 45
2　民有林造林・種別・樹種別造林実績 ……（市　町　村）…… 47
3　県行造林の状況 ……（市　町　村）…… 49
4　水源林の状況 ……（市　町　村）…… 53
5　公社造林実績状況 ……（市　町　村）…… 55
6　機構造林実施状況 ……（市　町　村）…… 60
7　造林補助事業実績 ……（市　町　村）…… 64
8　間伐実績（事業種別間伐実績）……（市　町　村）…… 70
Ⅳ　森　林　保　護 …… 73
1　民有林森林気象害 ……（農林事務所）…… 74
2　民有林森林病害虫等被害 ……（農林事務所）…… 75
3　民有林松くい虫被害対策 ……（農林事務所）…… 76
4　民有林森林火災被害 ……（農林事務所）…… 77
5　森林国営保険契約 ……（農林事務所）…… 78
6　森林国営保険損害てん補実績 ……（農林事務所）…… 78
Ⅴ　林　　道 …… 79
1　民有林林道事業実績 …… 80
(1)　平成17年度林道事業実績 ……（農林事務所）…… 80
平成17年度林道事業実績 ……（市　町　村）…… 83
(2)　林道事業実績 ……（　県　）…… 85
(3)　緑資源幹線林道事業実績 ……（市　町　村）…… 85
2　作業道開設実績 ……（市　町　村）…… 86
Ⅵ　林　産　物 …… 89
A　林産物生産実績 …… 90
1　主要林産物生産実績 ……（市　町　村）…… 90
B　木　　材 …… 92
1　素材生産実績 ……（　県　）…… 92
2　木材需要実績 ……（農林事務所）…… 93
3　外材（素材）入荷実績 ……（農林事務所）…… 94
4　県内港外材輸入実績 ……（地　　区）…… 95
5　木材価格の推移 …… 96
(1)　素　　材 ……（　県　）…… 96
(2)　製　材　品 ……（　県　）…… 96
6　木質バイオマス利活用施設整備実績 ……（　県　）…… 97
C　木　　炭 …… 98
1　木炭生産実績 ……（農林事務所）…… 98
2　用途別木炭消費量 ……（　県　）…… 98
3　稼動窯数及び製炭労務者状況 ……（　県　）…… 99
D　特用林産物 …… 100
1　しいたけ・なめこの生産量、消費量、販売量 ……（農林事務所）…… 100
2　きのこ類の生産実績 ……（　県　）…… 101
3　原木しいたけの専業・兼業別、所有ほだ木規模別生産者数 …（　県　）…… 102
4　なめこ、ひらたけ、えのきたけ生産者数 ……（　県　）…… 102
5　しいたけ原木の伏込状況 ……（　県　）…… 103
6　くり、くるみ等生産量 ……（　県　）…… 104
Ⅶ　林　業　経　営 …… 105
1　林業生産所得 ……（　県　）…… 106
2　市町村内総生産 ……（市　町　村）…… 107
3　高性能林業機械保有状況 ……（農林事務所）…… 109
4　林家・林家以外の林業事業体数 ……（市　町　村）…… 110
Ⅷ　林業構造改善事業 …… 115
1　林業構造改善事業実績 ……（市　町　村）…… 117
2　経営基盤強化林業構造改善事業実績 …… 118
(1)　経営体育成型 ……（市　町　村）…… 118
(2)　木材供給圏確立型 ……（市　町　村）…… 118
(3)　森林活用型 ……（市　町　村）…… 119
(4)　美しいむらづくり型 ……（市　町　村）…… 119
3　景気対策臨時緊急特別林業構造改善事業実績 ……（市　町　村）…… 119
4　地域林業経営確立林業構造改善事業実績 …… 120
(1)　循環利用推進型 ……（市　町　村）…… 120
(2)　間伐促進型 ……（市　町　村）…… 120
5　林業・木材産業構造改革事業実績 …… 121
(1)　林業経営構造対策事業 ……（市　町　村）…… 121
(2)　木材産業構造改革事業 ……（市　町　村）…… 121
6　入会資源総合活用促進対策事業実績 ……（　県　）…… 122
Ⅸ　林　産　工　業 …… 123
1　木材工業の現状 ……（農林事務所）…… 124
2　木材業者等登録の実態 ……（農林事務所）…… 125
3　木材関連工業出荷額 ……（　県　）…… 125
Ⅹ　研　究　普　及 …… 127
A　試　験　研　究 …… 128
林業研究センター ……（林業研究センター）…… 128
B　普　及　指　導 …… 131
1　林業研究グループ等の現状 ……（農林事務所）…… 131
2　林業後継者育成関係研修実績 ……（　県　）…… 132
Ⅺ　緑　化　推　進 …… 133
1　緑の募金実績及び使途 ……（　県　）…… 134
2　植樹行事の年度別実績 ……（　県　）…… 134

3　緑の少年団の現況 ……（　県　）…… 135
4　緑化木生産（在圃）状況 …… 138
(1)　生　産　面　積 ……（農林事務所）…… 138
(2)　生産（在圃）本数 ……（農林事務所）…… 138
(3)　樹種群別生産（在圃）本数 ……（　県　）…… 139
XII　林　業　労　働 …… 143
1　森林組合作業班及び作業班員数 ……（農林事務所）…… 145
2　林業就業者の年齢階層別就業状況 ……（　県　）…… 145
XIII　森　林　組　合 …… 147
1　県森林組合連合会の現況 ……（　県　）…… 148
2　森　林　組　合　数 ……（　県　）…… 148
3　森林組合財務状況 ……（　県　）…… 149
4　森林組合事業状況 ……（　県　）…… 150
5　生産森林組合現況 ……（　県　）…… 152
XIV　林　業　金　融 …… 155
1　農林漁業金融公庫資金貸付決定実績 ……（農林事務所）…… 156
2　福島県林業・木材産業改善資金貸付決定実績 ……（農林事務所）…… 157
XV　治山・保安林 …… 159
1　平成17年度治山事業実績 ……（農林事務所）…… 160
2　民有林治山事業状況 ……（農林事務所）…… 166
3　民有林災害荒廃地調 ……（農林事務所）…… 174
4　民有林治山施設災害復旧実績 ……（　県　）…… 175
5　民有林制限林種別面積 …… 176
(1)　保　安　林 ……（市　町　村）…… 176
(2)　保安林以外の制限林 ……（市　町　村）…… 182
6　林地開発許可処理状況 ……（農林事務所）…… 188
7　林地開発連絡調整処理状況 ……（農林事務所）…… 189
XVI　林業予算・職員数 …… 191
1　林業関係歳出決算 ……（　県　）…… 192
2　県林業関係職員数 ……（農林事務所）…… 193
XVII　国　有　林　野 …… 195
1　森林管理署位置、管理区域及び面積 ……（森林管理署）…… 196
2　国有林森林資源構成 ……（森林管理署）…… 198
3　国有林の伐採、造林 ……（森林管理署）…… 200
4　国有林種苗事業 ……（森林管理署）…… 201
5　国有林林道事業 ……（森林管理署）…… 202
6　国有林治山事業 ……（森林管理署）…… 203
7　地方産業経済のために特別に利用される国有林野 ……（森林管理署）…… 204
8　国有林野地元施設設定契約状況 ……（市　町　村）…… 205
9　官　行　造　林 ……（森林管理署）…… 207

# 福島県の森林・林業の概況

## 1　森　林　資　源

福島県の森林面積は、971千haで県土面積の約70％を占めている。これを保有形態別にみると、民有林は563千ha（57.9％）、国有林は409千ha（42.1％）である。

また、福島県の人工林面積は343千ha、天然林面積は576千haで、人工林率（森林面積に占める人工林面積の割合）は35.3％となっている。

流域別に民有林の人工林率をみると、会津流域23％、阿武隈川流域41％、奥久慈流域58％、磐城流域53％と各流域の特色がでている。

民有林の森林材積は98,507千㎥で、森林面積とともに全国で上位を占めている。

**保有形態別森林面積**

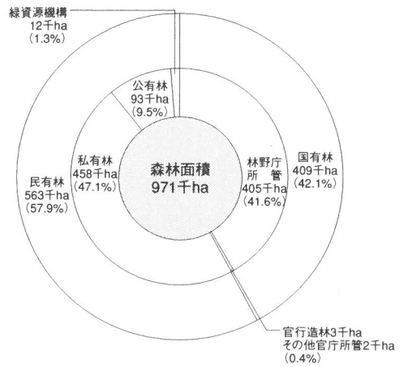


**民有林の林種別森林面積及び森林蓄積**

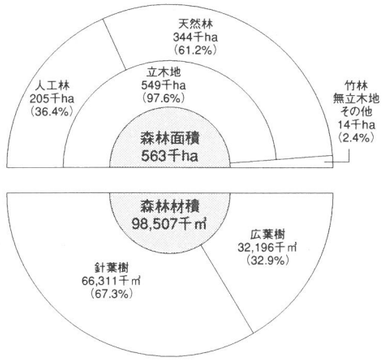


※面積および材積は各項目で四捨五入したため合計と必ずしも一致しない。
※森林材積には特用樹林及び竹林分を含めていない。

## 2　森　林　整　備

森林整備は、健全な森林の育成を図るため、植栽、下刈、除伐、間伐等の一連の森林施業を実施するものである。特に、本県民有人工林の７割に相当する14万haがⅣ～Ⅸ齢級の要間伐森林であるため、計画的かつ重点的に間伐を推進する必要がある。平成17年度の間伐実績については、4,207haとなっている。

また、造林面積は、昭和40年代後半から年々減少を続け、平成17年度の実績は518haとなっている。

**民有林間伐面積の推移**

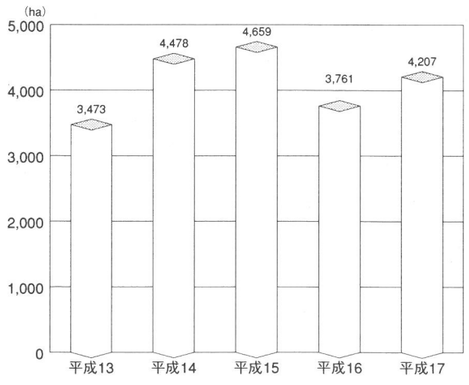


**民有林造林面積の推移**

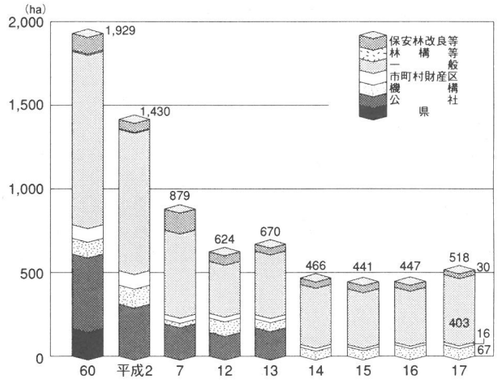

## 3 森 林 保 護

平成17年は、林野火災の発生が76件、被災面積74haと平成16年と比較すると件数は減少したが、面積は増加している。

気象害では県南で雪害が発生した。

森林病害虫による被害では、松くい虫による被害量は、ふたたび増加傾向にあり、予断を許さない状況にある。

**平成17年度森林被害面積**

| 区　分 | 面積(ha) | 備　考 |
|---|---|---|
| 森林火災 | 74 | 被害額　29,650千円 |
| 気象害 | 37 | 被害額　39,600千円 |
| カシノナガキクイムシ | 449 | 被害材積　4,097㎥ |
| 松くい虫 | 41,254 | |
| その他病害虫 | 100 | 被害材積　0㎥ |
| 合計 | 41,914 | |

**松くい虫被害の推移**

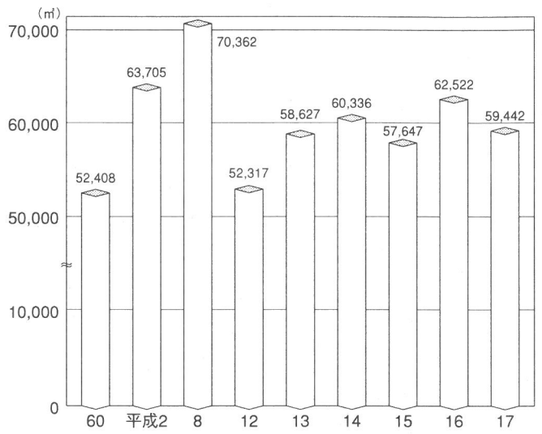


## 4 林　　道

林道の開設量は、減少傾向にあり、平成17年度に新たに開設された国有林及び民有林林道は20.6kmである。

平成17年度末の民有林の林道総延長は4,014kmであるが、林道の密度は7.13m/haと、低コスト林業を確立するにはまだ低い水準となっている。

**林道開設延長の推移**

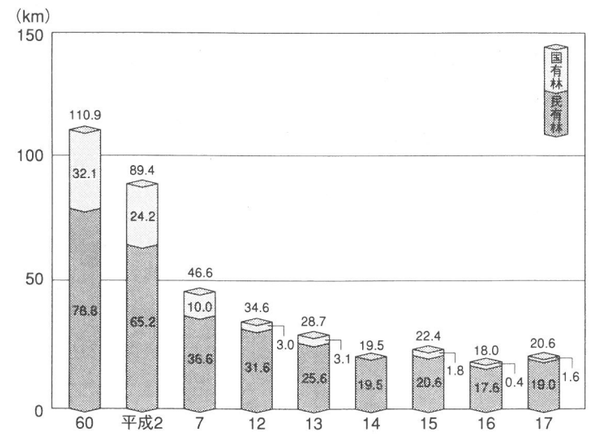




## 5 林　産　物

### (1) 木　　材

素材生産量は、平成２年まで年間1,200～1,300千㎥で推移してきたが、平成３年から減少に転じ、平成16年には676千㎥となった。

平成16年における福島県内の素材生産量の内訳は、国有林が183千㎥、民有林が493千㎥となっており、針広別では針葉樹497千㎥、広葉樹179千㎥となっている。ほかに外材入荷量が501千㎥、県外からの移入量が94千㎥で、本県における木材供給量に占める県産材の割合は53％となっている。

**素材生産量の推移**

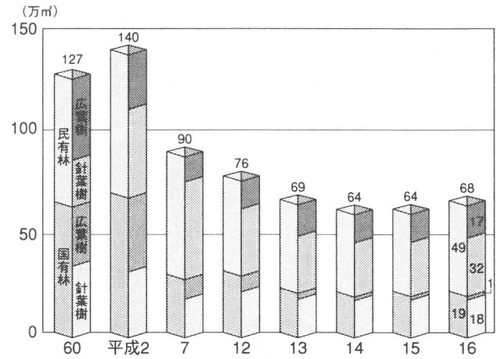


**木材供給量の推移**

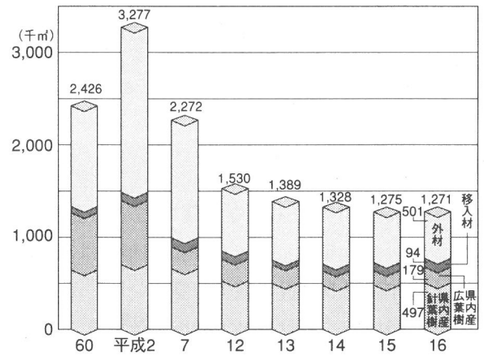


### (2) 特 用 林 産 物

きのこ類は、本県の緑豊かな森林資源と、大消費地に隣接した恵まれた立地条件を背景に安定して生産され、生しいたけの生産量は全国第７位、ナメコは第４位となっている。

桐については、生産量が全国第１位を誇っているものの、安価な外材の輸入による材価の低迷や連作障害・病害等の発生により、植栽は年々減少している。

木炭（黒炭・白炭）については、生産量が減少しているが、全国第５位の生産県となっている。

平成17年における生産量は、生しいたけが2,825ｔ、なめこが2,171ｔ、桐が724㎥、木炭（黒炭・白炭）が750ｔとなっている。

**生しいたけ生産量の推移**

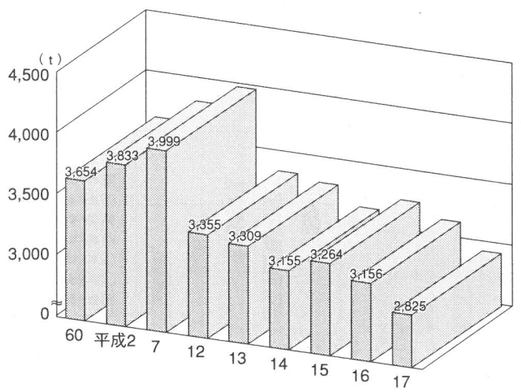


※自家消費量を含む

**なめこ生産量の推移**

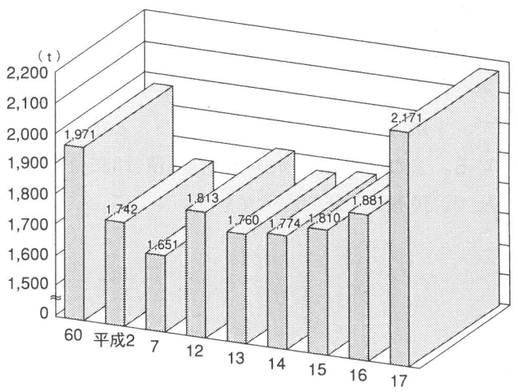


※自家消費量を含む

桐生産量の推移

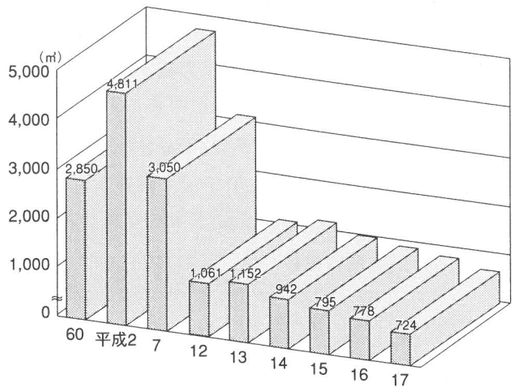


木炭生産量の推移

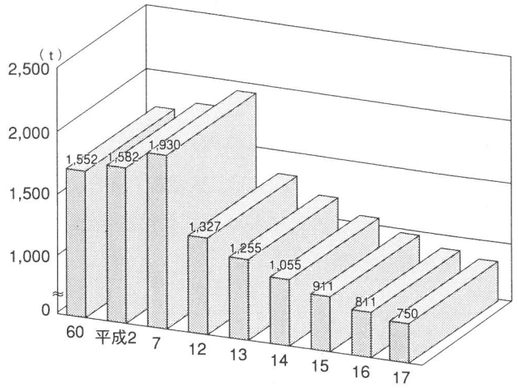


## 6 林 産 工 業

木材産業の中で主要な位置を占める製材工場は、年々減少傾向にあり、平成16年には331工場と、20年間で５割近い減少を見ている。１工場当たりの規模は、製材用動力の出力数で見ると、３割近く増加しているが、平均92.3kwと全国平均をやや下回っている。

これら工場の構成は、国産材を専門に扱う工場が45%、外材を専門に扱う工場が10%、国産材と外材を扱う工場が45%となっている。

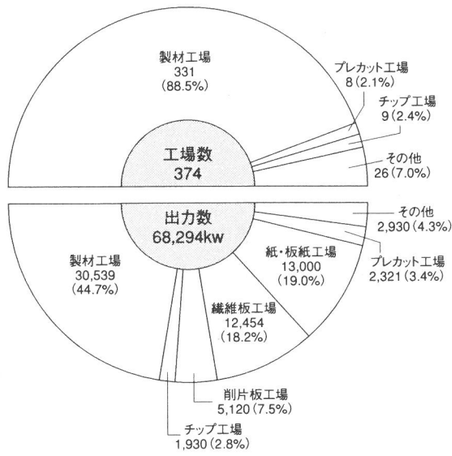


## 7 森 林 組 合

平成17年度末における森林組合数は26組合であり、組合員数は57,938人（准組合員を含む）で、１組合平均の組合員数は2,228人となっている。また、組合員所有の山林面積は385,108haで、民有林面積の約70%を占めている。

森林組合主要事業の推移

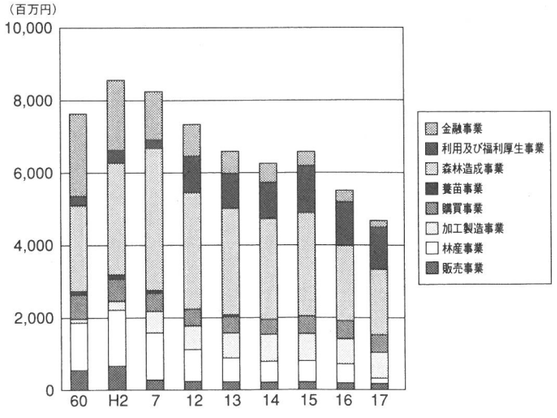




## 8 治 山 ・ 保 安 林

近年の自然災害の多発や渇水に対応するため、災害に強い県土基盤の形成、良質な水の安定供給に果たす森林の役割に対する県民の期待が一層高まっている。このため、水資源のかん養や土砂災害防止等に重要な森林については、平成17年度現在で民有林面積の約20%にあたる115千haを保安林に指定し、その働きの維持・強化を図っている。（国有林を含めると森林面積の約30%が保安林に指定されている。）

また、山地災害の危険な地区については、平成17年度に1,113haの治山事業を実施している。

民有林保安林面積




治山事業実績推移

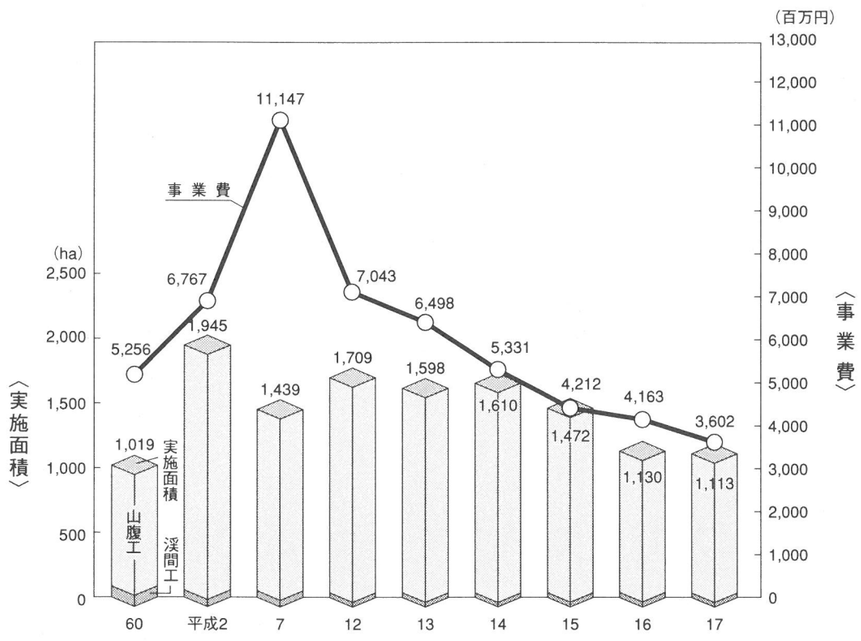

# 福島県林務関係行政機構図

（平成18．4．1現在）

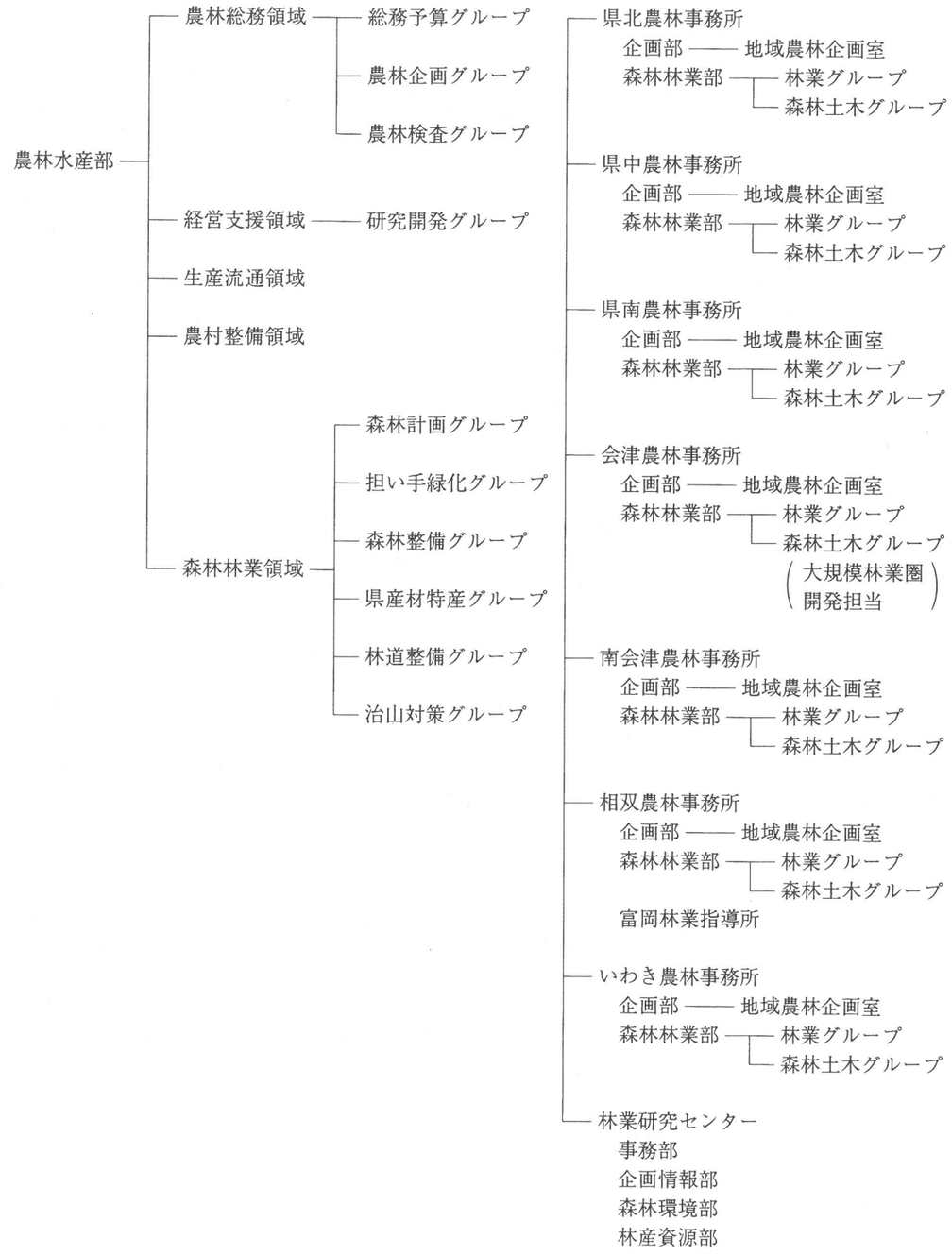

# 福島県略図

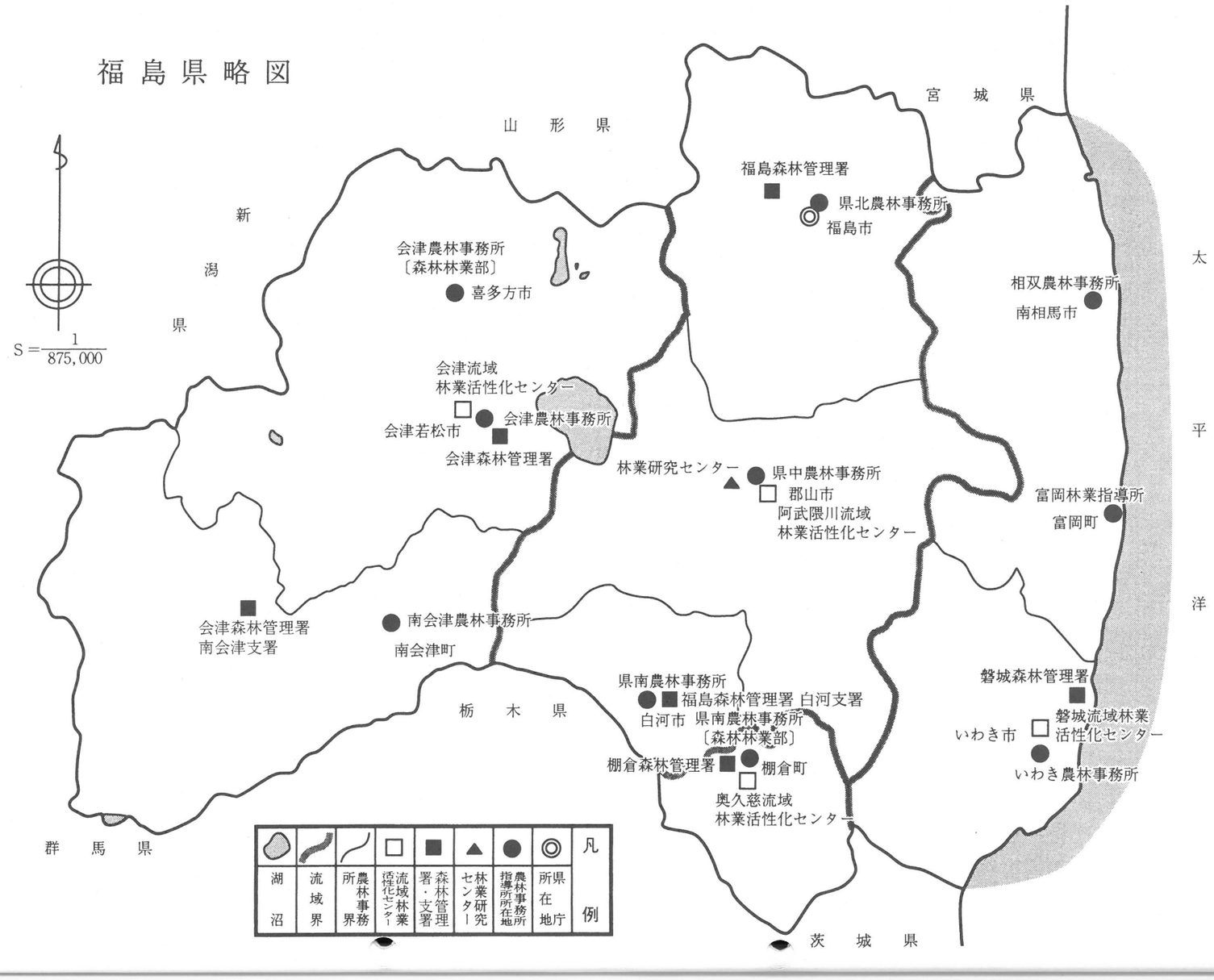


林源
森計
森整
林備
森保
林護
林道
林産物
林経
業営
林造
業改
構善
林工
産業
研普
究及
綠推
化進
林労
業働
森組
林合
業融
林金
治保
山林
林業予算
職員
国林
有野

# Ⅰ 森 林 資 源

# 1 保有形態別森林面積

（単位 面積:ha）

| 〔森林計画区〕((農林事務所))<br>市町村<br>(旧市町村) | 総土地面積 | 森林 | | | | | | | | | | | | | | | | | |
|---|---|---|---|---|---|---|---|---|---|---|---|---|---|---|---|---|---|---|---|
| | | 総数 | 国有林 | | | | 民有林 | | | | | | | | | | | | 緑資源機構 |
| | | | 総数 | 林野庁所管 | 官行造林 | その他官公庁 | 総数 | 公有林 | | | | | 私有林 | | | | 林 | | |
| | | | | | | | | 総数 | 県 | 公社 | 市町村 | 財産区 | 総数 | 会社 | 寺社 | 慣行共有 | 個人・その他 | | |
| 県計 | 1,378,275 | 971,471 | 408,801 | 404,551 | 2,611 | 1,639 | 562,669 | 92,728 | 11,413 | 15,698 | 41,665 | 23,952 | 457,639 | 26,111 | 4,258 | 141,328 | 285,942 | | 12,303 |
| 〔阿武隈川〕 | 477,201 | 272,316 | 94,181 | 92,278 | 462 | 1,442 | 178,134 | 20,665 | 3,086 | 3,694 | 4,897 | 8,990 | 153,687 | 9,509 | 1,552 | 23,843 | 118,783 | | 3,782 |
| ((県北)) | 175,342 | 98,720 | 37,610 | 37,442 | 116 | 52 | 61,110 | 8,364 | 1,560 | 1,505 | 2,240 | 3,060 | 51,377 | 2,485 | 719 | 8,531 | 39,642 | | 1,368 |
| 福島市 | 74,643 | 49,676 | 30,583 | 30,424 | 108 | 51 | 19,093 | 2,967 | 132 | 548 | 1,525 | 762 | 15,256 | 1,283 | 244 | 3,261 | 10,469 | | 869 |
| (福島) | … | … | … | … | … | … | 10,806 | 1,756 | 87 | 208 | 891 | 571 | 8,903 | 936 | 144 | 1,681 | 6,142 | | 147 |
| (松川) | … | … | … | … | … | … | 2,249 | 97 | － | 63 | 16 | 18 | 2,151 | 9 | 39 | 219 | 1,885 | | － |
| (信夫) | … | … | … | … | … | … | 1,864 | 46 | － | 46 | － | － | 1,818 | 128 | 53 | 228 | 1,408 | | － |
| (吾妻) | … | … | … | … | … | … | 4,174 | 1,069 | 46 | 232 | 619 | 173 | 2,384 | 210 | 8 | 1,133 | 1,034 | | 722 |
| 二本松市 | (34,465) | 15,644 | 2,433 | 2,433 | － | － | 13,211 | 1,003 | 475 | 249 | 63 | 217 | 12,208 | 187 | 109 | 1,041 | 10,872 | | － |
| (二本松) | 12,971 | … | … | … | … | … | 4,038 | 49 | 11 | － | 38 | － | 3,989 | 117 | 34 | 447 | 3,391 | | － |
| (安達) | 4,435 | … | … | … | … | … | 1,424 | 258 | 255 | － | 3 | － | 1,166 | 6 | 10 | 54 | 1,096 | | － |
| (岩代) | 9,837 | … | … | … | … | … | 4,516 | 305 | 2 | 249 | 17 | 37 | 4,211 | 63 | 33 | 270 | 3,846 | | － |
| (東和) | 7,222 | … | … | … | … | … | 3,233 | 391 | 207 | － | 5 | 180 | 2,842 | 1 | 32 | 270 | 2,539 | | － |
| 伊達市 | (26,510) | 13,305 | 515 | 514 | － | 1 | 12,790 | 1,786 | 341 | 302 | 67 | 1,076 | 10,620 | 113 | 283 | 1,853 | 8,371 | | 385 |
| (伊達) | 922 | … | … | … | … | … | 15 | 10 | － | － | 10 | － | 5 | － | 0 | － | 5 | | － |
| (梁川) | 8,293 | … | … | … | … | … | 3,265 | 869 | 93 | － | 48 | 729 | 2,335 | 13 | 8 | 618 | 1,696 | | 60 |
| (保原) | 4,199 | … | … | … | … | … | 1,122 | 225 | 8 | － | 1 | 216 | 877 | 61 | 59 | 117 | 640 | | 20 |
| (霊山) | 8,733 | … | … | … | … | … | 5,498 | 505 | 70 | 302 | 2 | 131 | 4,839 | 25 | 191 | 867 | 3,756 | | 155 |
| (月舘) | 4,363 | … | … | … | … | … | 2,890 | 177 | 170 | － | 6 | － | 2,564 | 14 | 25 | 251 | 2,274 | | 150 |
| 桑折町 | 4,297 | 1,780 | 408 | 400 | 8 | － | 1,372 | 739 | 68 | － | 433 | 238 | 590 | 0 | 15 | 127 | 448 | | 43 |
| 国見町 | 3,790 | 1,411 | － | － | － | － | 1,411 | 252 | 124 | － | 24 | 104 | 1,159 | 4 | 14 | 598 | 542 | | － |
| 川俣町 | 12,766 | 8,527 | 831 | 831 | － | － | 7,696 | 724 | 48 | 379 | 10 | 288 | 6,900 | 363 | 42 | 1,021 | 5,474 | | 72 |
| 飯野町 | 2,131 | 705 | － | － | － | － | 705 | 179 | 16 | － | 2 | 161 | 526 | 5 | 4 | 26 | 491 | | － |
| 大玉村 | 7,946 | 4,933 | 2,840 | 2,840 | － | － | 2,093 | 560 | 231 | 27 | 86 | 217 | 1,533 | 312 | 2 | 144 | 1,075 | | － |
| 本宮町 | 3,954 | 1,200 | － | － | － | － | 1,200 | 79 | 78 | － | 1 | － | 1,121 | 206 | 1 | 410 | 505 | | － |
| 白沢村 | 4,840 | 1,539 | － | － | － | － | 1,539 | 75 | 47 | － | 28 | － | 1,464 | 13 | 6 | 51 | 1,394 | | － |
| ((県中)) | 240,629 | 140,562 | 45,921 | 45,390 | 229 | 302 | 94,640 | 10,881 | 1,190 | 2,189 | 1,581 | 5,921 | 81,346 | 3,787 | 671 | 12,303 | 64,586 | | 2,414 |
| 郡山市 | 75,706 | 39,643 | 9,994 | 9,829 | 144 | 21 | 29,649 | 6,504 | 236 | 1,614 | 485 | 4,169 | 20,947 | 2,271 | 229 | 4,228 | 14,219 | | 2,198 |
| (郡山) | … | … | … | … | … | … | 360 | 7 | 1 | － | 5 | － | 353 | 19 | 3 | 28 | 304 | | － |
| (安積) | … | … | … | … | … | … | 109 | 25 | 25 | － | － | － | 84 | 1 | 0 | 8 | 75 | | － |
| (三穂田) | … | … | … | … | … | … | 752 | 23 | － | － | 23 | － | 729 | 7 | 13 | 260 | 449 | | － |
| (逢瀬) | … | … | … | … | … | … | 3,179 | 1,234 | 9 | 151 | 6 | 1,068 | 1,444 | 104 | 15 | 250 | 1,075 | | 500 |
| (片平) | … | … | … | … | … | … | 288 | 93 | － | － | 42 | 50 | 196 | 23 | 3 | 23 | 147 | | － |
| (喜久田) | … | … | … | … | … | … | 46 | － | － | － | － | － | 46 | － | 1 | 4 | 41 | | － |
| (日和田) | … | … | … | … | … | … | 308 | － | － | － | － | － | 308 | 4 | 1 | 24 | 280 | | － |
| (富久山) | … | … | … | … | … | … | 97 | － | － | － | － | － | 97 | 1 | 1 | 10 | 86 | | － |
| (湖南) | … | … | … | … | … | … | 10,312 | 4,382 | 201 | 1,069 | 315 | 2,797 | 4,634 | 54 | 55 | 696 | 3,828 | | 1,296 |
| (熱海) | … | … | … | … | … | … | 7,025 | 347 | － | 226 | 9 | 112 | 6,276 | 1,904 | 68 | 2,292 | 2,012 | | 402 |
| (西田) | … | … | … | … | … | … | 804 | － | － | － | － | － | 804 | 5 | 4 | 27 | 768 | | － |
| (中田) | … | … | … | … | … | … | 2,569 | 112 | － | 66 | 47 | － | 2,456 | 43 | 32 | 164 | 2,218 | | － |



（単位 面積:ha）

| 〔森林計画区〕((農林事務所))<br>市町村<br>(旧市町村) | 総土地面積 | 森林 | | | | | | | | | | | | | | | | | |
|---|---|---|---|---|---|---|---|---|---|---|---|---|---|---|---|---|---|---|---|
| | | 総数 | 国有林 | | | | 民有林 | | | | | | | | | | | | 緑資源機構 |
| | | | 総数 | 林野庁所管 | 官行造林 | その他官公庁 | 総数 | 公有林 | | | | | 私有林 | | | | 林 | | |
| | | | | | | | | 総数 | 県 | 公社 | 市町村 | 財産区 | 総数 | 会社 | 寺社 | 慣行共有 | 個人・その他 | | |
| (田村) | … | … | … | … | … | … | 3,800 | 282 | － | 102 | 39 | 141 | 3,518 | 105 | 33 | 443 | 2,937 | | － |
| 須賀川市 | 27,955 | 11,927 | 2,773 | 2,682 | 85 | 6 | 9,154 | 1,729 | 305 | 52 | 153 | 1,219 | 7,234 | 354 | 106 | 1,269 | 5,505 | | 191 |
| (須賀川) | … | … | … | … | … | … | 3,877 | 314 | 30 | － | 56 | 228 | 3,562 | 139 | 56 | 463 | 2,905 | | － |
| (長沼) | … | … | … | … | … | … | 3,257 | 1,108 | 74 | 17 | 63 | 953 | 2,046 | 12 | 26 | 461 | 1,546 | | 103 |
| (岩瀬) | … | … | … | … | … | … | 2,023 | 309 | 201 | 35 | 34 | 38 | 1,626 | 203 | 24 | 345 | 1,054 | | 88 |
| 田村市 | 45,830 | 30,092 | 9,903 | 9,903 | － | － | 20,189 | 1,041 | 174 | 343 | 525 | － | 19,134 | 229 | 134 | 2,742 | 16,027 | | 13 |
| (滝根) | … | … | … | … | … | … | 2,533 | 202 | 26 | 19 | 158 | － | 2,331 | 38 | 46 | 170 | 2,077 | | － |
| (大越) | … | … | … | … | … | … | 2,166 | 52 | 28 | 15 | 10 | － | 2,114 | 73 | 6 | 68 | 1,966 | | － |
| (都路) | … | … | … | … | … | … | 4,371 | 437 | － | 262 | 175 | － | 3,933 | － | 3 | 1,705 | 2,225 | | － |
| (常葉) | … | … | … | … | … | … | 3,982 | 283 | 71 | 31 | 181 | － | 3,699 | 90 | 40 | 236 | 3,332 | | － |
| (船引) | … | … | … | … | … | … | 7,137 | 67 | 49 | 16 | 1 | － | 7,057 | 28 | 39 | 563 | 6,427 | | 13 |
| 鏡石町 | 3,125 | 347 | － | － | － | － | 347 | 12 | － | － | 12 | － | 335 | 8 | 5 | 48 | 275 | | － |
| 天栄村 | 22,556 | 18,658 | 14,009 | 13,737 | － | 272 | 4,649 | 482 | 35 | 92 | 11 | 345 | 4,167 | 529 | 14 | 847 | 2,778 | | － |
| 石川町 | 11,571 | 5,734 | － | － | － | － | 5,734 | 339 | 154 | － | 17 | 169 | 5,394 | 68 | 22 | 715 | 4,589 | | － |
| 玉川村 | 4,656 | 2,153 | 693 | 693 | － | － | 1,460 | 71 | 0 | － | 71 | － | 1,388 | 27 | 14 | 134 | 1,213 | | － |
| 平田村 | 9,353 | 5,898 | 1,379 | 1,379 | － | － | 4,519 | 59 | 19 | 4 | 28 | 9 | 4,459 | 95 | 17 | 325 | 4,023 | | 0 |
| 浅川町 | 3,743 | 1,533 | － | － | － | － | 1,533 | 5 | 3 | － | 2 | － | 1,527 | 32 | 6 | 92 | 1,397 | | － |
| 古殿町 | 16,347 | 13,486 | 6,195 | 6,195 | － | － | 7,291 | 134 | 53 | 10 | 61 | 10 | 7,158 | 17 | 33 | 1,140 | 5,968 | | － |
| 三春町 | 7,276 | 2,345 | 3 | － | － | 3 | 2,342 | 69 | 4 | － | 65 | － | 2,261 | 32 | 12 | 112 | 2,104 | | 12 |
| 小野町 | 12,511 | 8,746 | 972 | 972 | － | － | 7,774 | 431 | 208 | 74 | 149 | － | 7,342 | 124 | 79 | 650 | 6,489 | | － |
| ((県南その1)) | 61,230 | 33,034 | 10,650 | 9,445 | 117 | 1,088 | 22,384 | 1,420 | 336 | － | 1,076 | 9 | 20,964 | 3,237 | 162 | 3,009 | 14,555 | | － |
| 白河市 | (30,530) | 17,458 | 5,078 | 5,034 | 44 | － | 12,380 | 583 | 86 | － | 487 | 9 | 11,797 | 1,137 | 134 | 2,044 | 8,483 | | － |
| (白河) | 11,767 | … | … | … | … | … | 4,991 | 317 | 40 | － | 277 | － | 4,674 | 755 | 57 | 650 | 3,212 | | － |
| (表郷) | 6,648 | … | … | … | … | … | 2,428 | 60 | 36 | － | 15 | 9 | 2,368 | 198 | 49 | 703 | 1,418 | | － |
| (東) | 4,038 | … | … | … | … | … | 1,544 | 15 | － | － | 15 | － | 1,529 | 16 | 17 | 303 | 1,194 | | － |
| (大信) | 8,077 | … | … | … | … | … | 3,417 | 191 | 10 | － | 180 | － | 3,226 | 168 | 11 | 388 | 2,659 | | － |
| 西郷村 | 19,232 | 12,921 | 5,536 | 4,375 | 73 | 1,088 | 7,385 | 737 | 215 | － | 522 | － | 6,648 | 1,913 | 10 | 597 | 4,129 | | － |
| 泉崎村 | 3,540 | 1,124 | － | － | － | － | 1,124 | 79 | 23 | － | 57 | － | 1,045 | 122 | 7 | 286 | 630 | | － |
| 中島村 | 1,891 | 337 | － | － | － | － | 337 | － | － | － | － | － | 337 | 1 | 1 | 19 | 316 | | － |
| 矢吹町 | 6,037 | 1,194 | 36 | 36 | － | － | 1,158 | 22 | 12 | － | 10 | － | 1,136 | 65 | 10 | 63 | 998 | | － |
| 〔奥久慈〕 | 62,094 | 48,733 | 21,633 | 21,633 | － | － | 27,100 | 863 | 503 | 82 | 277 | 1 | 26,229 | 922 | 116 | 5,654 | 19,536 | | 8 |
| ((県南その2)) | 62,094 | 48,733 | 21,633 | 21,633 | － | － | 27,100 | 863 | 503 | 82 | 277 | 1 | 26,229 | 922 | 116 | 5,654 | 19,536 | | 8 |
| 棚倉町 | 15,982 | 12,102 | 5,732 | 5,732 | － | － | 6,370 | 251 | 153 | 61 | 36 | 0 | 6,119 | 541 | 53 | 1,394 | 4,130 | | － |
| 矢祭町 | 11,822 | 9,587 | 3,115 | 3,115 | － | － | 6,472 | 261 | 79 | － | 182 | 0 | 6,203 | 293 | 22 | 791 | 5,097 | | 8 |
| 塙町 | 21,160 | 17,181 | 9,032 | 9,032 | － | － | 8,149 | 152 | 131 | － | 21 | － | 7,998 | 84 | 33 | 1,890 | 5,990 | | － |
| 鮫川村 | 13,130 | 9,863 | 3,754 | 3,754 | － | － | 6,109 | 199 | 139 | 21 | 38 | 1 | 5,909 | 4 | 8 | 1,579 | 4,318 | | － |
| ((県南)) | 123,324 | 81,767 | 32,283 | 31,078 | 117 | 1,088 | 49,484 | 2,283 | 839 | 82 | 1,353 | 10 | 47,193 | 4,159 | 278 | 8,663 | 34,091 | | 8 |
| 〔会津〕 | 542,069 | 444,857 | 206,251 | 204,757 | 1,312 | 182 | 238,606 | 53,300 | 3,498 | 11,077 | 25,801 | 12,924 | 179,062 | 8,432 | 1,753 | 94,169 | 74,708 | | 6,243 |
| ((会津)) | 307,905 | 228,053 | 89,306 | 88,308 | 816 | 182 | 138,747 | 23,773 | 1,984 | 7,361 | 4,799 | 9,629 | 112,720 | 6,291 | 1,098 | 55,540 | 49,791 | | 2,254 |
| 会津若松市 | (38,303) | 20,752 | 5,703 | 5,703 | － | － | 15,049 | 886 | 59 | 498 | 318 | 11 | 13,882 | 1,035 | 69 | 3,693 | 9,084 | | 281 |

（単位　面積：ha）

| ［森林計画区］<br>((農林事務所))<br>市町村<br>（旧市町村） | 総土地面積 | 森林 | | | | | | | | | | | | | | | | 緑資源機構 |
|---|---|---|---|---|---|---|---|---|---|---|---|---|---|---|---|---|---|---|
| | | 総数 | 国有林 | | | | 民有林 | | | | | | | | | | | |
| | | | 総数 | 林野庁所管 | 官行造林 | その他官公庁 | 総数 | 公有林 | | | | | 私有林 | | | | | |
| | | | | | | | | 総数 | 県 | 公社 | 市町村 | 財産区 | 総数 | 会社 | 寺社 | 慣行共有 | 個人・その他 | |
| （会津若松） | 34,346 | … | … | … | … | … | 14,129 | 842 | 59 | 498 | 274 | 11 | 13,006 | 886 | 69 | 3,484 | 8,566 | 281 |
| （北会津） | … | … | … | … | … | … | － | － | － | － | － | － | － | － | － | － | － | － |
| （河東） | 3,957 | … | … | … | … | … | 920 | 44 | － | － | 44 | － | 876 | 149 | － | 209 | 518 | － |
| 喜多方市 | (55,467) | 38,242 | 14,378 | 14,321 | 57 | － | 23,864 | 2,148 | 111 | 1,330 | 197 | 511 | 21,435 | 489 | 410 | 12,190 | 8,346 | 282 |
| （喜多方） | 15,040 | … | … | … | … | … | 4,991 | 193 | 10 | 93 | 50 | 41 | 4,635 | 54 | 55 | 2,165 | 2,360 | 163 |
| （熱塩加納） | 15,698 | … | … | … | … | … | 9,319 | 460 | 61 | 311 | 88 | － | 8,754 | 117 | 170 | 6,987 | 1,480 | 105 |
| （塩川） | 4,624 | … | … | … | … | … | 757 | 0 | － | － | 0 | － | 757 | 13 | 5 | 169 | 571 | － |
| （山都） | 15,621 | … | … | … | … | … | 6,303 | 1,241 | 22 | 691 | 58 | 470 | 5,048 | 279 | 177 | 1,676 | 2,916 | 14 |
| （高郷） | 4,484 | … | … | … | … | … | 2,494 | 254 | 18 | 235 | 1 | － | 2,241 | 26 | 3 | 1,193 | 1,019 | － |
| 北塩原村 | 23,394 | 20,137 | 13,812 | 13,630 | － | 182 | 6,325 | 897 | 808 | 70 | 18 | － | 5,384 | 707 | 13 | 3,256 | 1,408 | 45 |
| 西会津町 | 29,813 | 25,532 | 5,151 | 5,065 | 86 | － | 20,381 | 2,143 | 90 | 1,201 | 417 | 435 | 18,196 | 1,708 | 71 | 9,862 | 6,555 | 42 |
| 磐梯町 | 5,969 | 3,821 | 428 | 428 | － | － | 3,393 | 467 | 0 | 154 | 301 | 11 | 2,837 | 285 | 60 | 1,444 | 1,048 | 90 |
| 猪苗代町 | 39,500 | 27,007 | 11,631 | 11,031 | 600 | － | 15,376 | 7,590 | 365 | 1,093 | 65 | 6,067 | 7,601 | 991 | 31 | 3,088 | 3,492 | 185 |
| 会津坂下町 | 9,165 | 3,067 | 600 | 600 | － | － | 2,467 | 79 | 29 | 13 | 37 | － | 2,387 | 47 | 12 | 687 | 1,641 | － |
| 湯川村 | 1,636 | － | － | － | － | － | － | － | － | － | － | － | － | － | － | － | － | － |
| 柳津町 | 17,607 | 15,262 | 3,562 | 3,562 | － | － | 11,700 | 1,471 | 91 | 641 | 738 | － | 10,044 | 163 | 43 | 5,911 | 3,926 | 185 |
| 三島町 | 9,083 | 7,973 | 1,468 | 1,468 | － | － | 6,505 | 301 | 89 | 205 | 7 | － | 6,172 | 84 | 50 | 4,292 | 1,745 | 33 |
| 金山町 | 29,397 | 26,790 | 16,866 | 16,816 | 50 | － | 9,924 | 2,373 | 178 | 464 | 406 | 1,326 | 7,219 | 103 | 187 | 2,698 | 4,231 | 332 |
| 昭和村 | 20,934 | 19,219 | 14,531 | 14,531 | － | － | 4,688 | 197 | － | 169 | 29 | － | 4,491 | 28 | 55 | 2,351 | 2,057 | － |
| 会津美里町 | 27,637 | 20,251 | 1,176 | 1,153 | 23 | － | 19,075 | 5,220 | 163 | 1,523 | 2,266 | 1,268 | 13,076 | 651 | 97 | 6,068 | 6,259 | 780 |
| （会津高田） | … | … | … | … | … | … | 15,323 | 4,651 | 91 | 1,336 | 1,956 | 1,268 | 9,974 | 647 | 88 | 5,154 | 4,085 | 699 |
| （会津本郷） | … | … | … | … | … | … | 2,388 | 377 | 10 | 187 | 180 | － | 2,011 | 4 | 5 | 526 | 1,476 | － |
| （新鶴） | … | … | … | … | … | … | 1,364 | 192 | 62 | － | 130 | － | 1,091 | 0 | 4 | 388 | 698 | 81 |
| ((南会津)) | 234,164 | 216,804 | 116,945 | 116,449 | 496 | － | 99,859 | 29,527 | 1,514 | 3,716 | 21,002 | 3,295 | 66,342 | 2,141 | 655 | 38,629 | 24,917 | 3,989 |
| 下郷町 | 31,709 | 27,415 | 6,173 | 6,092 | 81 | － | 21,242 | 4,001 | 198 | 971 | 2,832 | － | 16,594 | 74 | 7 | 12,223 | 4,291 | 646 |
| 檜枝岐村 | 39,050 | 38,217 | 36,367 | 36,367 | － | － | 1,850 | 1,474 | － | － | 1,474 | － | 376 | 2 | － | － | 374 | － |
| 只見町 | 74,753 | 70,231 | 49,281 | 49,165 | 116 | － | 20,950 | 9,809 | 152 | 541 | 7,834 | 1,282 | 11,094 | 969 | 356 | 5,798 | 3,970 | 47 |
| 南会津町 | (88,652) | 80,941 | 25,124 | 24,825 | 299 | － | 55,817 | 14,243 | 1,165 | 2,204 | 8,862 | 2,013 | 38,278 | 1,096 | 291 | 20,608 | 16,282 | 3,296 |
| （田島） | 35,034 | … | … | … | … | … | 30,000 | 8,992 | 792 | 1,257 | 4,931 | 2,012 | 18,628 | 204 | 184 | 11,103 | 7,136 | 2,380 |
| （舘岩） | 26,355 | … | … | … | … | … | 11,825 | 1,636 | 112 | 191 | 1,334 | － | 9,493 | 840 | 12 | 5,639 | 3,003 | 696 |
| （伊南） | 15,313 | … | … | … | … | … | 4,845 | 1,889 | 166 | 63 | 1,658 | 1 | 2,791 | － | 16 | 791 | 1,983 | 166 |
| （南郷） | 11,950 | … | … | … | … | … | 9,147 | 1,726 | 95 | 693 | 939 | － | 7,366 | 52 | 79 | 3,075 | 4,160 | 54 |
| ［磐城］ | 296,911 | 205,566 | 86,737 | 85,884 | 837 | 15 | 118,829 | 17,898 | 4,326 | 845 | 10,690 | 2,037 | 98,661 | 7,248 | 837 | 17,662 | 72,915 | 2,270 |
| ((相双)) | 173,777 | 116,547 | 56,006 | 55,396 | 599 | 10 | 60,542 | 12,548 | 2,612 | 548 | 9,316 | 74 | 46,315 | 2,879 | 270 | 8,940 | 34,227 | 1,679 |
| 相馬市 | 19,767 | 10,167 | 2,762 | 2,757 | － | 5 | 7,405 | 434 | 321 | － | 99 | 14 | 6,920 | 817 | 9 | 1,907 | 4,187 | 51 |
| 南相馬市 | (39,850) | 21,955 | 8,908 | 8,774 | 134 | － | 13,047 | 850 | 505 | 15 | 276 | 54 | 12,152 | 241 | 48 | 2,620 | 9,244 | 44 |
| （原町） | 19,849 | … | … | … | … | … | 4,858 | 257 | 67 | 7 | 153 | 31 | 4,586 | 114 | 13 | 903 | 3,556 | 15 |
| （鹿島） | 10,806 | … | … | … | … | … | 4,870 | 436 | 386 | 8 | 42 | － | 4,404 | 76 | 30 | 1,499 | 2,799 | 29 |
| （小高） | 9,195 | … | … | … | … | … | 3,319 | 157 | 52 | － | 81 | 23 | 3,162 | 51 | 5 | 218 | 2,889 | － |
| 新地町 | 4,635 | 1,645 | 9 | 9 | － | － | 1,636 | 222 | 115 | － | 107 | － | 1,384 | 33 | 1 | 247 | 1,104 | 29 |
| 飯舘村 | 23,013 | 17,543 | 10,259 | 10,247 | 12 | － | 7,284 | 1,047 | 12 | 533 | 503 | － | 6,218 | 438 | 17 | 577 | 5,186 | 19 |
| 広野町 | 5,839 | 4,426 | 1,555 | 1,484 | 69 | 2 | 2,871 | 1,553 | 60 | － | 1,493 | － | 1,318 | 108 | 19 | 58 | 1,132 | － |
| 楢葉町 | 10,345 | 7,898 | 5,897 | 5,897 | － | － | 2,001 | 346 | 33 | － | 313 | － | 1,655 | 70 | 25 | 61 | 1,499 | － |
| 富岡町 | 6,847 | 4,135 | 1,397 | 1,397 | － | － | 2,738 | 359 | 109 | － | 250 | － | 2,380 | 300 | 16 | 347 | 1,717 | － |
| 川内村 | 19,738 | 17,364 | 5,621 | 5,237 | 384 | － | 11,743 | 6,625 | 1,042 | － | 5,584 | － | 3,583 | 407 | 118 | 1,469 | 1,589 | 1,535 |
| 大熊町 | 7,870 | 5,038 | 2,344 | 2,344 | － | － | 2,694 | 186 | 78 | － | 108 | － | 2,509 | 237 | 0 | 537 | 1,735 | － |
| 双葉町 | 5,140 | 3,009 | 334 | 332 | － | 2 | 2,675 | 243 | 58 | － | 185 | － | 2,432 | 113 | 10 | 297 | 2,012 | － |
| 浪江町 | 22,310 | 16,279 | 11,892 | 11,891 | － | 1 | 4,387 | 228 | 87 | － | 135 | 6 | 4,160 | 114 | 4 | 551 | 3,491 | － |
| 葛尾村 | 8,423 | 7,088 | 5,028 | 5,028 | － | － | 2,060 | 455 | 193 | － | 262 | － | 1,605 | 1 | 3 | 270 | 1,331 | － |
| ((いわき)) | 123,134 | 89,019 | 30,731 | 30,488 | 238 | 5 | 58,288 | 5,350 | 1,714 | 297 | 1,375 | 1,964 | 52,347 | 4,369 | 568 | 8,721 | 38,689 | 591 |
| いわき市 | 123,134 | 89,019 | 30,731 | 30,488 | 238 | 5 | 58,288 | 5,350 | 1,714 | 297 | 1,375 | 1,964 | 52,347 | 4,369 | 568 | 8,721 | 38,689 | 591 |
| （平） | … | … | … | … | … | … | 4,804 | 121 | 10 | 5 | 107 | － | 4,683 | 101 | 127 | 1,096 | 3,359 | － |
| （常磐） | … | … | … | … | … | … | 2,467 | 343 | 38 | － | 37 | 267 | 2,020 | 237 | 27 | 268 | 1,487 | 105 |
| （小名浜） | … | … | … | … | … | … | 3,210 | 54 | 4 | 0 | 51 | － | 3,139 | 702 | 51 | 234 | 2,151 | 17 |
| （内郷） | … | … | … | … | … | … | 1,842 | 23 | 20 | 0 | 3 | － | 1,809 | 288 | 21 | 204 | 1,296 | 11 |
| （勿来） | … | … | … | … | … | … | 4,708 | 297 | 17 | － | 61 | 219 | 4,411 | 257 | 73 | 669 | 3,411 | － |
| （遠野） | … | … | … | … | … | … | 5,296 | 186 | 53 | － | 133 | － | 5,110 | 349 | 58 | 1,034 | 3,669 | － |
| （田人） | … | … | … | … | … | … | 6,291 | 513 | 166 | 83 | 6 | 257 | 5,778 | 1,053 | 33 | 1,021 | 3,672 | － |
| （好間） | … | … | … | … | … | … | 1,343 | 44 | － | 3 | 41 | － | 1,300 | 69 | 4 | 461 | 766 | － |
| （小川） | … | … | … | … | … | … | 3,680 | 87 | 42 | 6 | 39 | － | 3,579 | 60 | 29 | 557 | 2,934 | 13 |
| （三和） | … | … | … | … | … | … | 12,060 | 1,124 | 341 | 64 | 77 | 641 | 10,914 | 207 | 34 | 2,103 | 8,571 | 22 |
| （四倉） | … | … | … | … | … | … | 2,664 | 402 | 198 | － | 204 | － | 2,262 | 123 | 18 | 306 | 1,816 | － |
| （川前） | … | … | … | … | … | … | 6,328 | 1,481 | 744 | 135 | 23 | 579 | 4,424 | 371 | 38 | 335 | 3,680 | 423 |
| （久之浜） | … | … | … | … | … | … | 919 | 48 | 16 | － | 32 | － | 871 | 218 | 19 | 172 | 462 | － |
| （大久） | … | … | … | … | … | … | 2,674 | 627 | 66 | － | 561 | － | 2,047 | 335 | 36 | 262 | 1,415 | － |

（資料）　森林林業領域森林計画グループ

（注）
1. ((県南その1))は、県南農林事務所のうち、白河市と西白河郡の計である。
2. ((県南その2))は、県南農林事務所のうち、東白川郡の計である。
3. ((県南))は、県南農林事務所計である。
4. 総土地面積は、情報統計領域発行「平成18年版福島県勢要覧」による。
5. 国有林のうち林野省所管・官行造林は、関東森林管理局企画調整室企画調整係の資料（平成18年4月1日現在）による。その他官庁所管は、防衛庁・財務省所管を含み2000年農林業センサスによる。
6. 民有林については、森林計画編成調査（下記のとおり）の森林資源構成表による。

| | | |
|---|---|---|
| 阿武隈川森林計画区 | 県北農林事務所分 | 平成16年度調査 |
| | 県中農林事務所分 | 平成15年度調査 |
| | 県南農林事務所分（東白川郡を除く） | 平成16年度調査 |
| 会津森林計画区 | 会津農林事務所分 | 平成13年度調査 |
| | 南会津農林事務所分 | 平成12年度調査 |
| 奥久慈森林計画区 | 県南農林事務所分（白河市、西白河郡を除く） | 平成17年度調査 |
| 磐城森林計画区 | 相双農林事務所分 | 平成14年度調査 |
| | いわき農林事務所分 | 平成14年度調査 |

7. 部分林については国（林野庁所管）に含めた。
8. 「－」は該当なし。「0」は四捨五入による。
9. 各項目について四捨五入したため、総数と必ずしも一致しない。

## 2 民有林保有形態別森林面積、材積

（単位　面積:ha　材積:（ ）㎥　竹林:束数）

| 〔森林計画区〕((農林事務所))<br>市町村<br>（旧市町村） | 総数 | 私有 | | | | | | 県有 | | | | | 市町村有 | | | | | | 財産区有 | | | | | | 機構・公社有 | | | | |
|---|---|---|---|---|---|---|---|---|---|---|---|---|---|---|---|---|---|---|---|---|---|---|---|---|---|---|---|---|---|
| | | 総数 | 人工林 | 天然林 | 竹林 | 無立 | 更困 | 総数 | 人工林 | 天然林 | 無立 | 更困 | 総数 | 人工林 | 天然林 | 竹林 | 無立 | 更困 | 総数 | 人工林 | 天然林 | 竹林 | 無立 | 更困 | 総数 | 人工林 | 天然林 | 無立 | 更困 |
| 県計 | (98,599,215)<br>562,669 | (82,494,199)<br>457,639 | (48,237,392)<br>151,345 | (34,256,807)<br>295,917 | (1,018,752)<br>1,274 | －<br>2,686 | －<br>6,421 | (2,431,650)<br>11,413 | (2,115,628)<br>8,879 | (316,022)<br>2,469 | －<br>26 | －<br>37 | (5,882,516)<br>41,665 | (3,085,697)<br>12,930 | (2,796,819)<br>26,908 | (2,112)<br>5 | －<br>200 | －<br>1,621 | (3,645,847)<br>23,952 | (1,855,734)<br>6,951 | (1,790,113)<br>15,820 | (2,344)<br>3 | －<br>160 | －<br>1,017 | (4,145,003)<br>28,001 | (3,844,179)<br>24,842 | (300,824)<br>3,106 | －<br>12 | －<br>42 |
| 〔阿武隈川〕 | (33,501,372)<br>178,134 | (28,968,844)<br>153,687 | (17,614,248)<br>57,270 | (11,354,596)<br>93,366 | (685,344)<br>856 | －<br>738 | －<br>1,458 | (698,027)<br>3,086 | (654,393)<br>2,761 | (43,634)<br>306 | －<br>10 | －<br>8 | (976,228)<br>4,897 | (629,529)<br>2,409 | (346,699)<br>2,384 | (1,736)<br>5 | －<br>26 | －<br>71 | (1,658,431)<br>8,990 | (950,933)<br>3,646 | (707,498)<br>5,174 | (1,288)<br>2 | －<br>99 | －<br>68 | (1,199,842)<br>7,476 | (1,134,975)<br>6,880 | (64,867)<br>579 | －<br>6 | －<br>11 |
| 《県北》 | (10,380,176)<br>61,110 | (8,523,013)<br>51,377 | (4,084,757)<br>13,953 | (4,438,256)<br>36,408 | (266,568)<br>333 | －<br>182 | －<br>502 | (332,996)<br>1,560 | (318,801)<br>1,456 | (14,195)<br>99 | －<br>1 | －<br>3 | (433,598)<br>2,240 | (225,962)<br>807 | (207,636)<br>1,375 | (808)<br>2 | －<br>23 | －<br>32 | (598,704)<br>3,060 | (335,515)<br>1,341 | (263,189)<br>1,684 | (680)<br>1 | －<br>8 | －<br>26 | (491,865)<br>2,873 | (472,018)<br>2,704 | (19,847)<br>168 | －<br>0 | －<br>1 |
| 福島市 | (3,154,225)<br>19,093 | (2,459,164)<br>15,256 | (1,077,579)<br>3,750 | (1,381,585)<br>11,185 | (63,328)<br>79 | －<br>89 | －<br>154 | (34,398)<br>132 | (28,701)<br>101 | (5,697)<br>29 | －<br>－ | －<br>2 | (264,172)<br>1,525 | (125,453)<br>483 | (138,719)<br>997 | (992)<br>1 | －<br>15 | －<br>29 | (144,548)<br>762 | (79,069)<br>289 | (65,479)<br>469 | －<br>－ | －<br>1 | －<br>2 | (251,943)<br>1,417 | (241,117)<br>1,326 | (10,826)<br>90 | －<br>－ | －<br>1 |
| （福島） | (1,685,908)<br>10,806 | (1,372,204)<br>8,903 | (535,199)<br>1,814 | (837,005)<br>6,903 | (37,208)<br>47 | －<br>37 | －<br>102 | (22,205)<br>87 | (17,380)<br>60 | (4,825)<br>24 | －<br>－ | －<br>2 | (158,060)<br>891 | (79,892)<br>311 | (78,168)<br>554 | (144)<br>0 | －<br>4 | －<br>22 | (92,342)<br>571 | (38,521)<br>158 | (53,821)<br>411 | －<br>－ | －<br>0 | －<br>2 | (41,097)<br>354 | (38,735)<br>329 | (2,362)<br>26 | －<br>－ | －<br>－ |
| （松川） | (400,786)<br>2,249 | (382,819)<br>2,151 | (196,529)<br>662 | (186,290)<br>1,419 | (16,152)<br>20 | －<br>17 | －<br>33 | －<br>－ | －<br>－ | －<br>－ | －<br>－ | －<br>－ | (966)<br>16 | (47)<br>0 | (919)<br>10 | (560)<br>1 | －<br>0 | －<br>5 | (5,579)<br>18 | (81)<br>2 | (5,498)<br>17 | －<br>－ | －<br>－ | －<br>－ | (11,422)<br>63 | (11,420)<br>63 | (2)<br>0 | －<br>－ | －<br>－ |
| （信夫） | (266,353)<br>1,864 | (257,575)<br>1,818 | (99,502)<br>423 | (158,073)<br>1,378 | (2,688)<br>3 | －<br>4 | －<br>10 | －<br>－ | －<br>－ | －<br>－ | －<br>－ | －<br>－ | －<br>－ | －<br>－ | －<br>－ | －<br>－ | －<br>－ | －<br>－ | －<br>－ | －<br>－ | －<br>－ | －<br>－ | －<br>－ | －<br>－ | (8,778)<br>46 | (8,630)<br>44 | (148)<br>2 | －<br>－ | －<br>－ |
| （吾妻） | (801,178)<br>4,174 | (446,566)<br>2,384 | (246,349)<br>851 | (200,217)<br>1,485 | (7,280)<br>9 | －<br>31 | －<br>8 | (12,193)<br>46 | (11,321)<br>41 | (872)<br>5 | －<br>－ | －<br>－ | (105,146)<br>619 | (45,514)<br>172 | (59,632)<br>433 | (288)<br>0 | －<br>11 | －<br>2 | (46,627)<br>173 | (40,467)<br>130 | (6,160)<br>41 | －<br>－ | －<br>1 | －<br>0 | (190,646)<br>954 | (182,332)<br>890 | (8,314)<br>63 | －<br>－ | －<br>1 |
| 二本松市 | (2,213,280)<br>13,211 | (2,006,410)<br>12,208 | (992,016)<br>3,231 | (1,014,394)<br>8,750 | (109,144)<br>137 | －<br>9 | －<br>82 | (107,583)<br>475 | (106,768)<br>466 | (815)<br>7 | －<br>0 | －<br>－ | (12,696)<br>63 | (6,234)<br>17 | (6,462)<br>44 | (136)<br>0 | －<br>0 | －<br>1 | (44,531)<br>217 | (34,585)<br>121 | (9,946)<br>92 | －<br>－ | －<br>3 | －<br>1 | (42,060)<br>249 | (41,685)<br>245 | (375)<br>4 | －<br>－ | －<br>－ |
| （二本松） | (661,801)<br>4,038 | (651,617)<br>3,989 | (278,614)<br>958 | (373,003)<br>2,956 | (36,816)<br>46 | －<br>1 | －<br>28 | (1,995)<br>11 | (1,961)<br>11 | (34)<br>0 | －<br>－ | －<br>－ | (8,189)<br>38 | (5,806)<br>15 | (2,383)<br>22 | －<br>－ | －<br>－ | －<br>1 | －<br>－ | －<br>－ | －<br>－ | －<br>－ | －<br>－ | －<br>－ | －<br>－ | －<br>－ | －<br>－ | －<br>－ | －<br>－ |
| （安達） | (281,188)<br>1,424 | (213,025)<br>1,166 | (91,123)<br>296 | (121,902)<br>835 | (19,016)<br>24 | －<br>1 | －<br>10 | (67,736)<br>255 | (67,530)<br>254 | (206)<br>1 | －<br>－ | －<br>－ | (427)<br>3 | (60)<br>0 | (367)<br>2 | (80)<br>0 | －<br>－ | －<br>－ | －<br>－ | －<br>－ | －<br>－ | －<br>－ | －<br>－ | －<br>－ | －<br>－ | －<br>－ | －<br>－ | －<br>－ | －<br>－ |
| （岩代） | (680,664)<br>4,516 | (627,075)<br>4,211 | (287,910)<br>927 | (339,165)<br>3,218 | (22,800)<br>29 | －<br>1 | －<br>37 | (159)<br>2 | (90)<br>0 | (69)<br>1 | －<br>－ | －<br>－ | (3,418)<br>17 | (3)<br>0 | (3,415)<br>17 | －<br>－ | －<br>－ | －<br>－ | (7,952)<br>37 | (6,307)<br>17 | (1,645)<br>20 | －<br>－ | －<br>－ | －<br>－ | (42,060)<br>249 | (41,685)<br>245 | (375)<br>4 | －<br>－ | －<br>－ |
| （東和） | (589,627)<br>3,233 | (514,693)<br>2,842 | (334,369)<br>1,050 | (180,324)<br>1,741 | (30,512)<br>38 | －<br>6 | －<br>7 | (37,693)<br>207 | (37,187)<br>201 | (506)<br>5 | －<br>0 | －<br>－ | (662)<br>5 | (365)<br>2 | (297)<br>3 | (56)<br>0 | －<br>0 | －<br>0 | (36,579)<br>180 | (28,278)<br>104 | (8,301)<br>72 | －<br>－ | －<br>3 | －<br>1 | －<br>－ | －<br>－ | －<br>－ | －<br>－ | －<br>－ |
| 伊達市 | (2,171,650)<br>12,790 | (1,802,383)<br>10,620 | (873,836)<br>3,294 | (928,547)<br>7,144 | (45,152)<br>56 | －<br>13 | －<br>112 | (60,527)<br>341 | (59,340)<br>324 | (1,187)<br>16 | －<br>1 | －<br>－ | (14,726)<br>67 | (11,927)<br>51 | (2,799)<br>16 | (288)<br>0 | －<br>0 | －<br>－ | (177,105)<br>1,076 | (92,161)<br>456 | (84,944)<br>597 | (680)<br>1 | －<br>3 | －<br>17 | (116,909)<br>686 | (110,584)<br>630 | (6,325)<br>56 | －<br>－ | －<br>0 |
| （伊達） | (3,379)<br>15 | (875)<br>5 | (402)<br>2 | (473)<br>3 | －<br>－ | －<br>－ | －<br>－ | －<br>－ | －<br>－ | －<br>－ | －<br>－ | －<br>－ | (2,504)<br>10 | (840)<br>3 | (1,664)<br>6 | －<br>－ | －<br>－ | －<br>－ | －<br>－ | －<br>－ | －<br>－ | －<br>－ | －<br>－ | －<br>－ | －<br>－ | －<br>－ | －<br>－ | －<br>－ | －<br>－ |
| （梁川） | (550,621)<br>3,265 | (391,607)<br>2,335 | (165,550)<br>626 | (226,057)<br>1,613 | (13,080)<br>16 | －<br>3 | －<br>77 | (17,059)<br>93 | (16,981)<br>92 | (78)<br>0 | －<br>－ | －<br>－ | (11,048)<br>48 | (10,577)<br>46 | (471)<br>3 | (32)<br>0 | －<br>－ | －<br>－ | (121,300)<br>729 | (72,770)<br>349 | (48,530)<br>361 | (544)<br>1 | －<br>3 | －<br>15 | (9,607)<br>60 | (9,607)<br>60 | －<br>－ | －<br>－ | －<br>－ |
| （保原） | (170,262)<br>1,122 | (134,476)<br>877 | (21,779)<br>123 | (112,697)<br>746 | (3,176)<br>4 | －<br>1 | －<br>3 | (964)<br>8 | (964)<br>8 | －<br>－ | －<br>－ | －<br>－ | (42)<br>1 | －<br>－ | (42)<br>1 | －<br>－ | －<br>－ | －<br>－ | (31,774)<br>216 | (6,801)<br>45 | (24,973)<br>170 | (136)<br>0 | －<br>－ | －<br>－ | (3,006)<br>20 | (2,878)<br>18 | (128)<br>2 | －<br>－ | －<br>－ |
| （霊山） | (964,095)<br>5,498 | (852,374)<br>4,839 | (426,964)<br>1,546 | (425,410)<br>3,241 | (17,872)<br>22 | －<br>7 | －<br>22 | (11,758)<br>70 | (11,323)<br>62 | (435)<br>8 | －<br>－ | －<br>－ | (322)<br>2 | (165)<br>1 | (157)<br>1 | －<br>－ | －<br>－ | －<br>－ | (24,031)<br>131 | (12,590)<br>62 | (11,441)<br>66 | －<br>－ | －<br>0 | －<br>2 | (75,610)<br>456 | (71,990)<br>433 | (3,620)<br>23 | －<br>－ | －<br>0 |
| （月館） | (483,293)<br>2,890 | (423,051)<br>2,564 | (259,141)<br>997 | (163,910)<br>1,541 | (11,024)<br>14 | －<br>2 | －<br>10 | (30,746)<br>170 | (30,072)<br>162 | (674)<br>8 | －<br>1 | －<br>－ | (810)<br>6 | (345)<br>1 | (465)<br>5 | (256)<br>0 | －<br>0 | －<br>－ | －<br>－ | －<br>－ | －<br>－ | －<br>－ | －<br>－ | －<br>－ | (28,686)<br>150 | (26,109)<br>119 | (2,577)<br>31 | －<br>－ | －<br>－ |
| 桑折町 | (368,551)<br>1,372 | (146,647)<br>590 | (81,244)<br>205 | (65,403)<br>370 | (4,424)<br>6 | －<br>3 | －<br>6 | (22,400)<br>68 | (22,223)<br>67 | (177)<br>1 | －<br>－ | －<br>－ | (110,842)<br>433 | (58,917)<br>165 | (51,925)<br>260 | －<br>－ | －<br>5 | －<br>2 | (84,859)<br>238 | (34,910)<br>104 | (49,949)<br>132 | －<br>－ | －<br>0 | －<br>2 | (3,803)<br>43 | (3,273)<br>40 | (530)<br>3 | －<br>－ | －<br>－ |
| 国見町 | (268,397)<br>1,411 | (216,265)<br>1,159 | (112,640)<br>381 | (103,625)<br>760 | (6,648)<br>8 | －<br>4 | －<br>5 | (23,555)<br>124 | (23,086)<br>119 | (469)<br>5 | －<br>－ | －<br>－ | (5,331)<br>24 | (3,309)<br>13 | (2,022)<br>11 | －<br>－ | －<br>－ | －<br>－ | (23,246)<br>104 | (18,379)<br>76 | (4,867)<br>28 | －<br>－ | －<br>－ | －<br>0 | －<br>－ | －<br>－ | －<br>－ | －<br>－ | －<br>－ |
| 川俣町 | (1,348,694)<br>7,696 | (1,216,724)<br>6,900 | (719,585)<br>2,235 | (497,139)<br>4,578 | (16,536)<br>21 | －<br>42 | －<br>25 | (11,022)<br>48 | (9,435)<br>38 | (1,587)<br>10 | －<br>－ | －<br>－ | (1,692)<br>10 | (792)<br>2 | (900)<br>8 | (40)<br>0 | －<br>－ | －<br>－ | (47,229)<br>288 | (30,914)<br>110 | (16,315)<br>175 | －<br>－ | －<br>1 | －<br>2 | (72,027)<br>451 | (70,315)<br>437 | (1,712)<br>14 | －<br>0 | －<br>－ |
| 飯野町 | (108,703)<br>705 | (72,662)<br>526 | (29,605)<br>136 | (43,057)<br>373 | (4,472)<br>6 | －<br>6 | －<br>6 | (4,275)<br>16 | (4,275)<br>16 | －<br>－ | －<br>－ | －<br>－ | (325)<br>2 | －<br>－ | (325)<br>2 | －<br>－ | －<br>－ | －<br>－ | (31,441)<br>161 | (12,830)<br>54 | (18,611)<br>105 | －<br>－ | －<br>－ | －<br>2 | －<br>－ | －<br>－ | －<br>－ | －<br>－ | －<br>－ |



（単位　面積:ha　材積:（ ）㎥　竹林:束数）

| 〔森林計画区〕((農林事務所))<br>市町村<br>（旧市町村） | 総数 | 私有 | | | | | | 県有 | | | | | 市町村有 | | | | | | 財産区有 | | | | | | 機構・公社有 | | | | |
|---|---|---|---|---|---|---|---|---|---|---|---|---|---|---|---|---|---|---|---|---|---|---|---|---|---|---|---|---|---|
| | | 総数 | 人工林 | 天然林 | 竹林 | 無立 | 更困 | 総数 | 人工林 | 天然林 | 無立 | 更困 | 総数 | 人工林 | 天然林 | 竹林 | 無立 | 更困 | 総数 | 人工林 | 天然林 | 竹林 | 無立 | 更困 | 総数 | 人工林 | 天然林 | 無立 | 更困 |
| 大玉村 | (350,243)<br>2,093 | (233,786)<br>1,533 | (87,422)<br>344 | (146,364)<br>1,151 | (1,000)<br>1 | －<br>14 | －<br>24 | (46,850)<br>231 | (43,510)<br>207 | (3,340)<br>23 | －<br>0 | －<br>－ | (18,739)<br>86 | (17,213)<br>68 | (1,526)<br>16 | －<br>－ | －<br>2 | －<br>－ | (45,745)<br>217 | (32,667)<br>132 | (13,078)<br>84 | －<br>－ | －<br>－ | －<br>0 | (5,123)<br>27 | (5,044)<br>26 | (79)<br>1 | －<br>－ | －<br>－ |
| 本宮町 | (166,150)<br>1,200 | (150,745)<br>1,121 | (29,204)<br>117 | (121,541)<br>946 | (2,104)<br>3 | －<br>－ | －<br>55 | (15,052)<br>78 | (14,821)<br>75 | (231)<br>1 | －<br>－ | －<br>1 | (353)<br>1 | (332)<br>1 | (21)<br>0 | －<br>－ | －<br>－ | －<br>－ | －<br>－ | －<br>－ | －<br>－ | －<br>－ | －<br>－ | －<br>－ | －<br>－ | －<br>－ | －<br>－ | －<br>－ | －<br>－ |
| 白沢村 | (230,283)<br>1,539 | (218,227)<br>1,464 | (81,626)<br>261 | (136,601)<br>1,150 | (13,760)<br>17 | －<br>2 | －<br>35 | (7,334)<br>47 | (6,642)<br>42 | (692)<br>5 | －<br>－ | －<br>－ | (4,722)<br>28 | (1,785)<br>6 | (2,937)<br>20 | (352)<br>0 | －<br>2 | －<br>0 | －<br>－ | －<br>－ | －<br>－ | －<br>－ | －<br>－ | －<br>－ | －<br>－ | －<br>－ | －<br>－ | －<br>－ | －<br>－ |
| 《県中》 | (19,026,453)<br>94,640 | (16,660,033)<br>81,346 | (11,307,455)<br>35,913 | (5,352,578)<br>43,895 | (370,632)<br>463 | －<br>496 | －<br>578 | (280,505)<br>1,190 | (261,588)<br>1,035 | (18,917)<br>144 | －<br>7 | －<br>4 | (320,117)<br>1,581 | (244,666)<br>999 | (75,451)<br>547 | (352)<br>2 | －<br>3 | －<br>30 | (1,057,821)<br>5,921 | (613,537)<br>2,297 | (444,284)<br>3,490 | (608)<br>1 | －<br>91 | －<br>42 | (707,977)<br>4,603 | (662,957)<br>4,176 | (45,020)<br>411 | －<br>6 | －<br>10 |
| 郡山市 | (5,833,458)<br>29,649 | (4,299,129)<br>20,947 | (2,640,866)<br>8,100 | (1,658,263)<br>12,351 | (82,744)<br>103 | －<br>175 | －<br>218 | (70,889)<br>236 | (63,183)<br>190 | (7,706)<br>43 | －<br>1 | －<br>1 | (98,017)<br>485 | (78,540)<br>354 | (19,477)<br>125 | (320)<br>0 | －<br>0 | －<br>6 | (772,246)<br>4,169 | (439,122)<br>1,585 | (333,124)<br>2,490 | －<br>－ | －<br>53 | －<br>42 | (593,177)<br>3,812 | (549,648)<br>3,399 | (43,529)<br>397 | －<br>6 | －<br>10 |
| （郡山） | (56,967)<br>360 | (55,244)<br>353 | (12,523)<br>37 | (42,721)<br>296 | (8,528)<br>11 | －<br>6 | －<br>3 | (317)<br>1 | (24)<br>0 | (293)<br>1 | －<br>－ | －<br>－ | (1,406)<br>5 | (263)<br>1 | (1,143)<br>4 | －<br>－ | －<br>－ | －<br>－ | －<br>－ | －<br>－ | －<br>－ | －<br>－ | －<br>－ | －<br>－ | －<br>－ | －<br>－ | －<br>－ | －<br>－ | －<br>－ |
| （安積） | (30,195)<br>109 | (23,523)<br>84 | (1,128)<br>3 | (22,395)<br>80 | －<br>－ | －<br>－ | －<br>1 | (6,672)<br>25 | (3,005)<br>8 | (3,667)<br>15 | －<br>1 | －<br>－ | －<br>－ | －<br>－ | －<br>－ | －<br>－ | －<br>－ | －<br>－ | －<br>－ | －<br>－ | －<br>－ | －<br>－ | －<br>－ | －<br>－ | －<br>－ | －<br>－ | －<br>－ | －<br>－ | －<br>－ |
| （三穂田） | (165,173)<br>752 | (159,381)<br>729 | (64,503)<br>247 | (94,878)<br>481 | －<br>－ | －<br>0 | －<br>1 | －<br>－ | －<br>－ | －<br>－ | －<br>－ | －<br>－ | (5,792)<br>23 | (4,965)<br>16 | (827)<br>6 | (320)<br>0 | －<br>－ | －<br>－ | －<br>－ | －<br>－ | －<br>－ | －<br>－ | －<br>－ | －<br>－ | －<br>－ | －<br>－ | －<br>－ | －<br>－ | －<br>－ |
| （逢瀬） | (624,928)<br>3,179 | (302,541)<br>1,444 | (178,059)<br>561 | (124,482)<br>866 | (2,136)<br>3 | －<br>10 | －<br>4 | (1,794)<br>9 | (476)<br>1 | (1,318)<br>8 | －<br>－ | －<br>－ | (1,883)<br>6 | (1,883)<br>6 | －<br>－ | －<br>－ | －<br>－ | －<br>－ | (195,504)<br>1,068 | (91,428)<br>306 | (104,076)<br>731 | －<br>－ | －<br>13 | －<br>18 | (123,206)<br>651 | (121,552)<br>637 | (1,654)<br>14 | －<br>－ | －<br>－ |
| （片平） | (56,625)<br>288 | (36,892)<br>196 | (8,925)<br>36 | (27,967)<br>152 | (2,896)<br>4 | －<br>4 | －<br>0 | －<br>－ | －<br>－ | －<br>－ | －<br>－ | －<br>－ | (9,454)<br>42 | (3,663)<br>19 | (5,791)<br>23 | －<br>－ | －<br>－ | －<br>－ | (10,279)<br>50 | (5,588)<br>27 | (4,691)<br>23 | －<br>－ | －<br>－ | －<br>－ | －<br>－ | －<br>－ | －<br>－ | －<br>－ | －<br>－ |
| （喜久田） | (6,752)<br>46 | (6,752)<br>46 | (1,108)<br>5 | (5,644)<br>39 | (1,072)<br>1 | －<br>0 | －<br>1 | －<br>－ | －<br>－ | －<br>－ | －<br>－ | －<br>－ | －<br>－ | －<br>－ | －<br>－ | －<br>－ | －<br>－ | －<br>－ | －<br>－ | －<br>－ | －<br>－ | －<br>－ | －<br>－ | －<br>－ | －<br>－ | －<br>－ | －<br>－ | －<br>－ | －<br>－ |
| （日和田） | (61,719)<br>308 | (61,719)<br>308 | (19,825)<br>61 | (41,894)<br>238 | (2,888)<br>4 | －<br>2 | －<br>4 | －<br>－ | －<br>－ | －<br>－ | －<br>－ | －<br>－ | －<br>－ | －<br>－ | －<br>－ | －<br>－ | －<br>－ | －<br>－ | －<br>－ | －<br>－ | －<br>－ | －<br>－ | －<br>－ | －<br>－ | －<br>－ | －<br>－ | －<br>－ | －<br>－ | －<br>－ |
| （冨久山） | (23,027)<br>97 | (23,027)<br>97 | (2,873)<br>9 | (20,154)<br>87 | (448)<br>1 | －<br>0 | －<br>1 | －<br>－ | －<br>－ | －<br>－ | －<br>－ | －<br>－ | －<br>－ | －<br>－ | －<br>－ | －<br>－ | －<br>－ | －<br>－ | －<br>－ | －<br>－ | －<br>－ | －<br>－ | －<br>－ | －<br>－ | －<br>－ | －<br>－ | －<br>－ | －<br>－ | －<br>－ |
| （湖南） | (2,384,429)<br>10,312 | (1,390,650)<br>4,634 | (1,173,646)<br>3,035 | (217,004)<br>1,546 | －<br>－ | －<br>51 | －<br>1 | (62,106)<br>201 | (59,678)<br>180 | (2,428)<br>20 | －<br>0 | －<br>1 | (58,559)<br>315 | (54,171)<br>265 | (4,388)<br>43 | －<br>－ | －<br>－ | －<br>6 | (521,524)<br>2,797 | (308,407)<br>1,103 | (213,117)<br>1,636 | －<br>－ | －<br>35 | －<br>23 | (351,590)<br>2,365 | (314,662)<br>2,028 | (36,928)<br>328 | －<br>4 | －<br>4 |
| （熱海） | (1,179,603)<br>7,025 | (1,071,583)<br>6,276 | (533,430)<br>1,819 | (538,153)<br>4,246 | (6,880)<br>9 | －<br>53 | －<br>149 | －<br>－ | －<br>－ | －<br>－ | －<br>－ | －<br>－ | (2,402)<br>9 | (2,125)<br>7 | (277)<br>3 | －<br>－ | －<br>－ | －<br>－ | (19,540)<br>112 | (15,781)<br>75 | (3,759)<br>31 | －<br>－ | －<br>5 | －<br>0 | (86,078)<br>628 | (81,601)<br>576 | (4,477)<br>51 | －<br>－ | －<br>0 |
| （西田） | (108,824)<br>804 | (108,824)<br>804 | (38,964)<br>117 | (69,860)<br>619 | (19,640)<br>25 | －<br>23 | －<br>21 | －<br>－ | －<br>－ | －<br>－ | －<br>－ | －<br>－ | －<br>－ | －<br>－ | －<br>－ | －<br>－ | －<br>－ | －<br>－ | －<br>－ | －<br>－ | －<br>－ | －<br>－ | －<br>－ | －<br>－ | －<br>－ | －<br>－ | －<br>－ | －<br>－ | －<br>－ |
| （中田） | (429,045)<br>2,569 | (405,675)<br>2,456 | (224,993)<br>797 | (180,682)<br>1,592 | (24,680)<br>31 | －<br>17 | －<br>20 | －<br>－ | －<br>－ | －<br>－ | －<br>－ | －<br>－ | (11,616)<br>47 | (10,967)<br>37 | (649)<br>10 | －<br>－ | －<br>0 | －<br>0 | －<br>－ | －<br>－ | －<br>－ | －<br>－ | －<br>－ | －<br>－ | (11,754)<br>66 | (11,608)<br>63 | (146)<br>1 | －<br>1 | －<br>－ |
| （田村） | (706,171)<br>3,800 | (653,318)<br>3,518 | (380,889)<br>1,371 | (272,429)<br>2,108 | (13,576)<br>17 | －<br>8 | －<br>13 | －<br>－ | －<br>－ | －<br>－ | －<br>－ | －<br>－ | (6,905)<br>39 | (503)<br>2 | (6,402)<br>37 | －<br>－ | －<br>－ | －<br>－ | (25,399)<br>141 | (17,918)<br>73 | (7,481)<br>68 | －<br>－ | －<br>－ | －<br>－ | (20,549)<br>102 | (20,225)<br>94 | (324)<br>3 | －<br>0 | －<br>5 |
| 須賀川市 | (1,746,168)<br>9,157 | (1,406,111)<br>7,234 | (739,152)<br>2,582 | (666,959)<br>4,499 | (48,256)<br>60 | －<br>43 | －<br>50 | (75,738)<br>305 | (74,280)<br>290 | (1,458)<br>15 | －<br>0 | －<br>2 | (31,906)<br>153 | (24,886)<br>101 | (7,020)<br>51 | －<br>－ | －<br>0 | －<br>－ | (184,054)<br>1,219 | (103,467)<br>441 | (80,587)<br>748 | －<br>－ | －<br>32 | －<br>－ | (48,359)<br>243 | (48,286)<br>243 | (73)<br>0 | －<br>－ | －<br>－ |
| （須賀川） | (665,769)<br>3,877 | (610,370)<br>3,562 | (234,016)<br>881 | (376,354)<br>2,560 | (31,160)<br>39 | －<br>35 | －<br>47 | (7,313)<br>30 | (6,366)<br>23 | (947)<br>7 | －<br>0 | －<br>－ | (12,633)<br>56 | (11,651)<br>48 | (982)<br>8 | －<br>－ | －<br>0 | －<br>－ | (35,453)<br>228 | (24,425)<br>115 | (11,028)<br>113 | －<br>－ | －<br>－ | －<br>－ | －<br>－ | －<br>－ | －<br>－ | －<br>－ | －<br>－ |
| （長沼） | (672,679)<br>3,257 | (480,719)<br>2,046 | (328,928)<br>1,035 | (151,791)<br>999 | (5,792)<br>7 | －<br>4 | －<br>1 | (17,110)<br>74 | (17,071)<br>74 | (39)<br>1 | －<br>－ | －<br>－ | (10,720)<br>63 | (6,714)<br>28 | (4,006)<br>35 | －<br>－ | －<br>－ | －<br>－ | (139,401)<br>953 | (71,326)<br>294 | (68,075)<br>628 | －<br>－ | －<br>32 | －<br>－ | (24,729)<br>120 | (24,729)<br>120 | －<br>－ | －<br>－ | －<br>－ |
| （岩瀬） | (407,720)<br>2,023 | (315,022)<br>1,626 | (176,208)<br>666 | (138,814)<br>940 | (11,304)<br>14 | －<br>4 | －<br>2 | (51,315)<br>201 | (50,843)<br>193 | (472)<br>7 | －<br>－ | －<br>2 | (8,553)<br>34 | (6,521)<br>25 | (2,032)<br>8 | －<br>－ | －<br>－ | －<br>－ | (9,200)<br>38 | (7,716)<br>32 | (1,484)<br>7 | －<br>－ | －<br>0 | －<br>－ | (23,630)<br>123 | (23,557)<br>123 | (73)<br>0 | －<br>－ | －<br>－ |
| 田村市 | (3,768,809)<br>20,189 | (3,592,117)<br>19,134 | (2,474,464)<br>8,830 | (1,117,653)<br>9,995 | (65,216)<br>82 | －<br>102 | －<br>126 | (31,011)<br>174 | (30,330)<br>169 | (681)<br>5 | －<br>0 | －<br>0 | (101,057)<br>525 | (74,990)<br>317 | (26,067)<br>196 | －<br>－ | －<br>0 | －<br>13 | －<br>－ | －<br>－ | －<br>－ | －<br>－ | －<br>－ | －<br>－ | (44,624)<br>356 | (44,397)<br>354 | (227)<br>2 | －<br>－ | －<br>－ |
| （滝根） | (636,905)<br>2,533 | (589,712)<br>2,331 | (471,539)<br>1,425 | (118,173)<br>888 | (7,360)<br>9 | －<br>6 | －<br>3 | (6,025)<br>26 | (6,025)<br>26 | －<br>－ | －<br>－ | －<br>－ | (40,287)<br>158 | (25,067)<br>67 | (15,220)<br>89 | －<br>－ | －<br>－ | －<br>2 | －<br>－ | －<br>－ | －<br>－ | －<br>－ | －<br>－ | －<br>－ | (881)<br>19 | (876)<br>19 | (5)<br>0 | －<br>－ | －<br>－ |

（単位　面積:ha　材積:（ ）㎥　竹林:束数）

| 〔森林計画区〕((農林事務所)) 市町村（旧市町村） | 総数 | 私有 | | | | | | 県有 | | | | | 市町村有 | | | | | | 財産区有 | | | | | | 機構・公社有 | | | | |
|---|---|---|---|---|---|---|---|---|---|---|---|---|---|---|---|---|---|---|---|---|---|---|---|---|---|---|---|---|---|
| | | 総数 | 人工林 | 天然林 | 竹林 | 無立 | 更困 | 総数 | 人工林 | 天然林 | 無立 | 更困 | 総数 | 人工林 | 天然林 | 竹林 | 無立 | 更困 | 総数 | 人工林 | 天然林 | 竹林 | 無立 | 更困 | 総数 | 人工林 | 天然林 | 無立 | 更困 |
| （大越） | (515,380) | (506,363) | (367,187) | (139,176) | (3,240) | − | − | (4,809) | (4,805) | (4) | − | − | (2,523) | (2,431) | (92) | − | − | − | − | − | − | − | − | − | (1,685) | (1,685) | − | − | − |
| | 2,166 | 2,114 | 1,093 | 998 | 4 | 12 | 6 | 28 | 28 | 0 | 0 | − | 10 | 9 | 1 | − | − | − | − | − | − | − | − | − | 15 | 15 | − | − | − |
| （都路） | (570,204) | (504,077) | (284,091) | (219,986) | (3,304) | − | − | − | − | − | − | − | (25,798) | (17,585) | (8,213) | − | − | − | − | − | − | − | − | − | (40,329) | (40,107) | (222) | − | − |
| | 4,371 | 3,933 | 1,721 | 2,184 | 4 | 13 | 11 | − | − | − | − | − | 175 | 96 | 79 | − | − | − | − | − | − | − | − | − | 262 | 260 | 2 | − | − |
| （常葉） | (723,557) | (679,397) | (480,629) | (198,768) | (11,616) | − | − | (11,114) | (11,105) | (9) | − | − | (32,142) | (29,626) | (2,516) | − | − | − | − | − | − | − | − | − | (904) | (904) | − | − | − |
| | 3,982 | 3,699 | 1,714 | 1,885 | 15 | 33 | 53 | 71 | 71 | 0 | − | − | 181 | 144 | 27 | − | 0 | 11 | − | − | − | − | − | − | 31 | 31 | − | − | − |
| （船引） | (1,322,763) | (1,312,568) | (871,018) | (441,550) | (39,696) | − | − | (9,063) | (8,395) | (668) | − | − | (307) | (281) | (26) | − | − | − | − | − | − | − | − | − | (825) | (825) | − | − | − |
| | 7,137 | 7,057 | 2,877 | 4,040 | 50 | 38 | 53 | 49 | 44 | 5 | − | 0 | 1 | 1 | 0 | − | − | − | − | − | − | − | − | − | 29 | 29 | − | − | − |
| 鏡石町 | (53,489) | (51,824) | (12,772) | (39,052) | (5,816) | − | − | − | − | − | − | − | (1,665) | (51) | (1,614) | − | − | − | − | − | − | − | − | − | − | − | − | − | − |
| | 347 | 335 | 51 | 271 | 7 | 1 | 4 | − | − | − | − | − | 12 | 0 | 11 | − | − | 1 | − | − | − | − | − | − | − | − | − | − | − |
| 天栄村 | (750,925) | (667,320) | (368,459) | (298,861) | (28,824) | − | − | (6,612) | (5,227) | (1,385) | − | − | (1,274) | (149) | (1,125) | − | − | − | (60,549) | (41,201) | (19,348) | (400) | − | − | (15,170) | (14,413) | (757) | − | − |
| | 4,649 | 4,167 | 1,252 | 2,827 | 36 | 33 | 19 | 35 | 26 | 9 | − | − | 11 | 1 | 10 | − | 0 | − | 345 | 184 | 155 | 1 | 6 | − | 92 | 85 | 7 | − | − |
| 古殿町 | (2,417,443) | (2,377,678) | (2,170,842) | (206,836) | (8,928) | − | − | (19,428) | (19,176) | (252) | − | − | (17,252) | (14,966) | (2,286) | − | − | − | (2,551) | (2,551) | − | − | − | − | (534) | (510) | (24) | − | − |
| | 7,291 | 7,158 | 5,394 | 1,723 | 11 | 15 | 16 | 53 | 49 | 2 | − | 1 | 61 | 38 | 23 | − | − | − | 10 | 10 | − | − | − | − | 10 | 10 | 0 | − | − |
| 石川町 | (1,245,593) | (1,171,506) | (840,256) | (331,250) | (43,192) | − | − | (34,754) | (29,099) | (5,655) | − | − | (3,239) | (1,895) | (1,344) | − | − | − | (36,094) | (24,949) | (11,145) | (208) | − | − | − | − | − | − | − |
| | 5,734 | 5,394 | 2,497 | 2,782 | 54 | 42 | 19 | 154 | 107 | 46 | 1 | − | 17 | 6 | 10 | − | 0 | − | 169 | 71 | 97 | 0 | 0 | − | − | − | − | − | − |
| 玉川村 | (255,051) | (237,979) | (97,665) | (140,314) | (9,744) | − | − | (13) | − | (13) | − | − | (17,059) | (9,027) | (8,032) | − | − | − | − | − | − | − | − | − | − | − | − | − | − |
| | 1,460 | 1,388 | 369 | 973 | 12 | 7 | 28 | 0 | − | 0 | − | − | 71 | 34 | 37 | − | − | 0 | − | − | − | − | − | − | − | − | − | − | − |
| 平田村 | (805,189) | (793,912) | (580,319) | (213,593) | (16,008) | − | − | (3,840) | (3,840) | − | − | − | (4,895) | (3,597) | (1,298) | − | − | − | (2,327) | (2,247) | (80) | − | − | − | (215) | (213) | (2) | − | − |
| | 4,519 | 4,459 | 2,074 | 2,320 | 20 | 22 | 23 | 19 | 19 | − | − | − | 28 | 16 | 12 | − | 0 | 0 | 9 | 7 | 1 | − | − | 1 | 4 | 4 | 0 | − | − |
| 浅川町 | (250,486) | (249,261) | (112,982) | (136,279) | (3,560) | − | − | (625) | (625) | − | − | − | (600) | (595) | (5) | − | − | − | − | − | − | − | − | − | − | − | − | − | − |
| | 1,533 | 1,527 | 465 | 1,040 | 4 | 11 | 6 | 3 | 3 | − | − | − | 2 | 2 | 0 | − | − | − | − | − | − | − | − | − | − | − | − | − | − |
| 三春町 | (342,865) | (334,395) | (143,987) | (190,408) | (48,080) | − | − | (289) | − | (289) | − | − | (7,033) | (1,383) | (5,650) | (32) | − | − | − | − | − | − | − | − | (1,148) | (750) | (398) | − | − |
| | 2,342 | 2,261 | 471 | 1,701 | 60 | 17 | 12 | 4 | − | 3 | 1 | 0 | 65 | 5 | 56 | 1 | 1 | 1 | − | − | − | − | − | − | 12 | 8 | 4 | 0 | − |
| 小野町 | (1,556,977) | (1,478,801) | (1,125,691) | (353,110) | (10,264) | − | − | (37,306) | (35,828) | (1,478) | − | − | (36,120) | (34,587) | (1,533) | − | − | − | − | − | − | − | − | − | (4,750) | (4,740) | (10) | − | − |
| | 7,774 | 7,342 | 3,829 | 3,414 | 13 | 29 | 57 | 208 | 184 | 20 | 4 | − | 149 | 126 | 13 | − | − | 1 | 9 | − | − | − | − | − | 74 | 74 | 0 | − | − |
| 《県南その1》 | (4,094,743) | (3,785,798) | (2,222,036) | (1,563,762) | (48,144) | − | − | (84,526) | (74,004) | (10,522) | − | − | (222,513) | (158,901) | (63,612) | (576) | − | − | (1,906) | (1,881) | (25) | − | − | − | − | − | − | − | − |
| | 22,384 | 20,964 | 7,404 | 13,063 | 60 | 60 | 378 | 336 | 270 | 63 | 2 | 1 | 1,076 | 603 | 462 | 1 | 0 | 9 | 9 | 8 | 0 | − | − | − | − | − | − | − | − |
| 白河市 | (2,323,353) | (2,188,716) | (1,370,242) | (818,474) | (29,880) | − | − | (20,681) | (15,715) | (4,966) | − | − | (112,050) | (86,505) | (25,545) | (576) | − | − | (1,906) | (1,881) | (25) | − | − | − | − | − | − | − | − |
| | 12,380 | 11,797 | 4,570 | 7,004 | 37 | 37 | 150 | 86 | 61 | 27 | 0 | − | 487 | 300 | 185 | 1 | 0 | 1 | 9 | 8 | 0 | − | − | − | − | − | − | − | − |
| （白河） | (860,391) | (793,810) | (447,996) | (345,814) | (21,968) | − | − | (5,766) | (2,598) | (3,168) | − | − | (60,815) | (40,796) | (20,019) | (576) | − | − | − | − | − | − | − | − | − | − | − | − | − |
| | 4,991 | 4,674 | 1,497 | 3,065 | 27 | 6 | 78 | 40 | 27 | 13 | − | − | 277 | 152 | 124 | 1 | 0 | 0 | − | − | − | − | − | − | − | − | − | − | − |
| （表郷） | (534,040) | (516,926) | (362,729) | (154,197) | (1,848) | − | − | (13,114) | (12,211) | (903) | − | − | (2,094) | (1,048) | (1,046) | − | − | − | (1,906) | (1,881) | (25) | − | − | − | − | − | − | − | − |
| | 2,428 | 2,368 | 1,122 | 1,201 | 2 | 2 | 41 | 36 | 30 | 7 | − | − | 15 | 2 | 13 | − | − | − | 9 | 8 | 0 | − | − | − | − | − | − | − | − |
| （東） | (287,326) | (283,373) | (146,653) | (136,720) | (616) | − | − | − | − | − | − | − | (3,953) | (3,600) | (353) | − | − | − | − | − | − | − | − | − | − | − | − | − | − |
| | 1,544 | 1,529 | 524 | 991 | 1 | 1 | 13 | − | − | − | − | − | 15 | 12 | 3 | − | − | − | − | − | − | − | − | − | − | − | − | − | − |
| （大信） | (641,596) | (594,607) | (412,864) | (181,743) | (5,448) | − | − | (1,801) | (906) | (895) | − | − | (45,188) | (41,061) | (4,127) | − | − | − | − | − | − | − | − | − | − | − | − | − | − |
| | 3,417 | 3,226 | 1,427 | 1,747 | 7 | 28 | 18 | 10 | 4 | 7 | 0 | − | 180 | 134 | 45 | − | 0 | 1 | − | − | − | − | − | − | − | − | − | − | − |
| 西郷村 | (1,301,743) | (1,148,282) | (677,718) | (470,564) | (4,640) | − | − | (56,295) | (52,963) | (3,332) | − | − | (97,166) | (67,676) | (29,490) | − | − | − | − | − | − | − | − | − | − | − | − | − | − |
| | 7,385 | 6,648 | 2,251 | 4,193 | 6 | 18 | 182 | 215 | 187 | 25 | 2 | 1 | 522 | 287 | 226 | − | − | 8 | − | − | − | − | − | − | − | − | − | − | − |
| 泉崎村 | (211,575) | (195,326) | (103,734) | (91,592) | (9,864) | − | − | (5,316) | (5,008) | (308) | − | − | (10,933) | (4,208) | (6,725) | − | − | − | − | − | − | − | − | − | − | − | − | − | − |
| | 1,124 | 1,045 | 324 | 683 | 12 | − | 26 | 23 | 21 | 1 | − | − | 57 | 14 | 42 | − | − | − | − | − | − | − | − | − | − | − | − | − | − |
| 中島村 | (74,942) | (74,942) | (24,804) | (50,138) | (1,184) | − | − | − | − | − | − | − | − | − | − | − | − | − | − | − | − | − | − | − | − | − | − | − | − |
| | 337 | 337 | 75 | 253 | 1 | 2 | 5 | − | − | − | − | − | − | − | − | − | − | − | − | − | − | − | − | − | − | − | − | − | − |
| 矢吹町 | (183,130) | (178,532) | (45,538) | (132,994) | (2,576) | − | − | (2,234) | (318) | (1,916) | − | − | (2,364) | (512) | (1,852) | − | − | − | − | − | − | − | − | − | − | − | − | − | − |
| | 1,158 | 1,136 | 184 | 930 | 3 | 3 | 15 | 12 | 2 | 10 | − | − | 10 | 2 | 8 | − | − | − | − | − | − | − | − | − | − | − | − | − | − |



（単位　面積:ha　材積:（ ）㎥　竹林:束数）

| 〔森林計画区〕((農林事務所)) 市町村（旧市町村） | 総数 | 私有 | | | | | | 県有 | | | | | 市町村有 | | | | | | 財産区有 | | | | | | 機構・公社有 | | | | |
|---|---|---|---|---|---|---|---|---|---|---|---|---|---|---|---|---|---|---|---|---|---|---|---|---|---|---|---|---|---|
| | | 総数 | 人工林 | 天然林 | 竹林 | 無立 | 更困 | 総数 | 人工林 | 天然林 | 無立 | 更困 | 総数 | 人工林 | 天然林 | 竹林 | 無立 | 更困 | 総数 | 人工林 | 天然林 | 竹林 | 無立 | 更困 | 総数 | 人工林 | 天然林 | 無立 | 更困 |
| 〔奥久慈〕 | (7,963,379) | (7,726,398) | (6,193,267) | (1,533,131) | (43,752) | − | − | (151,881) | (148,503) | (3,378) | − | − | (80,410) | (53,788) | (26,622) | − | − | − | (356) | (288) | (68) | − | − | − | (4,334) | (4,316) | (18) | − | − |
| | 27,100 | 26,229 | 14,908 | 11,119 | 55 | 12 | 135 | 503 | 476 | 27 | − | − | 277 | 136 | 141 | − | 0 | − | 1 | 1 | 0 | − | 0 | − | 90 | 90 | 0 | − | − |
| 《県南その2》 | (7,963,379) | (7,726,398) | (6,193,267) | (1,533,131) | (43,752) | − | − | (151,881) | (148,503) | (3,378) | − | − | (80,410) | (53,788) | (26,622) | − | − | − | (356) | (288) | (68) | − | − | − | (4,334) | (4,316) | (18) | − | − |
| | 27,100 | 26,229 | 14,908 | 11,119 | 55 | 12 | 135 | 503 | 476 | 27 | − | − | 277 | 136 | 141 | − | 0 | − | 1 | 1 | 0 | − | 0 | − | 90 | 90 | 0 | − | − |
| 棚倉町 | (1,704,775) | (1,639,324) | (1,212,534) | (426,790) | (10,696) | − | − | (55,673) | (53,896) | (1,777) | − | − | (9,297) | (8,290) | (1,007) | − | − | − | (70) | (70) | − | − | − | − | (411) | (406) | (5) | − | − |
| | 6,370 | 6,119 | 2,984 | 2,998 | 13 | 0 | 123 | 153 | 140 | 14 | − | − | 36 | 26 | 10 | − | − | − | 0 | 0 | − | − | − | − | 61 | 61 | 0 | − | − |
| 矢祭町 | (2,181,376) | (2,103,096) | (1,795,273) | (307,823) | (9,432) | − | − | (24,957) | (24,902) | (55) | − | − | (49,764) | (25,623) | (24,141) | − | − | − | (6) | − | (6) | − | − | − | (3,553) | (3,553) | − | − | − |
| | 6,472 | 6,203 | 4,106 | 2,075 | 12 | 6 | 4 | 79 | 79 | 0 | − | − | 182 | 61 | 121 | − | 0 | − | 0 | − | 0 | − | 0 | − | 8 | 8 | − | − | − |
| 塙町 | (2,484,616) | (2,437,713) | (1,942,676) | (495,037) | (11,936) | − | − | (39,519) | (38,183) | (1,336) | − | − | (7,384) | (6,902) | (482) | − | − | − | − | − | − | − | − | − | − | − | − | − | − |
| | 8,149 | 7,998 | 4,509 | 3,469 | 15 | 3 | 2 | 131 | 120 | 11 | − | − | 21 | 16 | 4 | − | − | − | − | − | − | − | − | − | − | − | − | − | − |
| 鮫川村 | (1,592,612) | (1,546,265) | (1,242,784) | (303,481) | (11,688) | − | − | (31,732) | (31,522) | (210) | − | − | (13,965) | (12,973) | (992) | − | − | − | (280) | (218) | (62) | − | − | − | (370) | (357) | (13) | − | − |
| | 6,109 | 5,909 | 3,309 | 2,577 | 15 | 2 | 6 | 139 | 137 | 2 | − | − | 38 | 32 | 6 | − | − | − | 1 | 1 | 0 | − | − | − | 21 | 21 | 0 | − | − |
| 《県南》 | (12,058,122) | (11,512,196) | (8,415,303) | (3,096,893) | (91,896) | − | − | (236,407) | (222,507) | (13,900) | − | − | (302,923) | (212,689) | (90,234) | (576) | − | − | (2,262) | (2,169) | (93) | − | − | − | (4,334) | (4,316) | (18) | − | − |
| | 49,484 | 47,193 | 22,312 | 24,182 | 115 | 72 | 513 | 839 | 746 | 90 | 2 | 1 | 1,353 | 739 | 603 | 1 | 0 | 9 | 10 | 9 | 0 | − | 0 | − | 90 | 90 | 0 | − | − |
| 〔会津〕 | (32,006,060) | (24,916,981) | (9,901,318) | (15,015,663) | (6,056) | − | − | (658,001) | (415,440) | (242,561) | − | − | (2,609,368) | (585,856) | (2,023,512) | − | − | − | (1,428,340) | (422,618) | (1,005,722) | − | − | − | (2,393,370) | (2,166,236) | (227,134) | − | − |
| | 238,606 | 179,062 | 32,747 | 141,595 | 8 | 1,193 | 3,521 | 3,498 | 1,542 | 1,931 | 5 | 19 | 25,801 | 2,841 | 21,364 | − | 125 | 1,472 | 12,924 | 1,894 | 10,027 | − | 58 | 945 | 17,320 | 14,851 | 2,435 | 5 | 30 |
| 《会津》 | (19,828,742) | (16,556,030) | (7,067,633) | (9,488,397) | (5,592) | − | − | (337,307) | (188,761) | (148,546) | − | − | (550,456) | (147,812) | (402,644) | − | − | − | (1,122,981) | (333,555) | (789,426) | − | − | − | (1,261,968) | (1,140,114) | (121,854) | − | − |
| | 138,747 | 112,720 | 21,998 | 87,291 | 7 | 936 | 2,489 | 1,984 | 672 | 1,288 | 4 | 19 | 4,799 | 693 | 4,009 | − | 39 | 59 | 9,629 | 1,426 | 7,593 | − | 39 | 571 | 9,615 | 8,308 | 1,293 | 4 | 10 |
| 会津若松市 | (2,023,276) | (1,864,653) | (663,574) | (1,201,079) | (2,296) | − | − | (12,983) | (10,883) | (2,100) | − | − | (50,911) | (26,299) | (24,612) | − | − | − | (2,617) | (2,071) | (546) | − | − | − | (92,112) | (86,888) | (5,224) | − | − |
| | 15,049 | 13,882 | 2,226 | 11,582 | 3 | 42 | 28 | 59 | 34 | 25 | 0 | − | 318 | 110 | 197 | − | 0 | 12 | 11 | 7 | 4 | − | − | − | 779 | 703 | 75 | − | 1 |
| （会津若松） | (1,895,333) | (1,742,991) | (644,251) | (1,098,740) | (2,296) | − | − | (12,983) | (10,883) | (2,100) | − | − | (44,630) | (26,011) | (18,619) | − | − | − | (2,617) | (2,071) | (546) | − | − | − | (92,112) | (86,888) | (5,224) | − | − |
| | 14,129 | 13,006 | 2,171 | 10,771 | 3 | 36 | 25 | 59 | 34 | 25 | 0 | − | 274 | 109 | 153 | − | 0 | 12 | 11 | 7 | 4 | − | − | − | 779 | 703 | 75 | − | 1 |
| （北会津） | − | − | − | − | − | − | − | − | − | − | − | − | − | − | − | − | − | − | − | − | − | − | − | − | − | − | − | − | − |
| | − | − | − | − | − | − | − | − | − | − | − | − | − | − | − | − | − | − | − | − | − | − | − | − | − | − | − | − | − |
| （河東） | (127,943) | (121,662) | (19,323) | (102,339) | − | − | − | − | − | − | − | − | (6,281) | (288) | (5,993) | − | − | − | − | − | − | − | − | − | − | − | − | − | − |
| | 920 | 876 | 55 | 811 | − | 6 | 3 | − | − | − | − | − | 44 | 1 | 44 | − | 0 | − | − | − | − | − | − | − | − | − | − | − | − |
| 喜多方市 | (3,552,456) | (3,172,494) | (1,191,648) | (1,980,846) | (264) | − | − | (22,297) | (16,201) | (6,096) | − | − | (31,714) | (20,048) | (11,666) | − | − | − | (80,540) | (39,137) | (41,403) | − | − | − | (245,411) | (228,027) | (17,384) | − | − |
| | 23,864 | 21,435 | 3,737 | 17,330 | 0 | 75 | 292 | 111 | 46 | 63 | 1 | 0 | 197 | 93 | 104 | − | 0 | 0 | 511 | 146 | 358 | − | 0 | 7 | 1,612 | 1,457 | 142 | 4 | 8 |
| （喜多方） | (800,666) | (739,101) | (307,615) | (431,486) | (24) | − | − | (1,572) | (528) | (1,044) | − | − | (7,862) | (6,373) | (1,489) | − | − | − | (10,014) | (8,488) | (1,526) | − | − | − | (42,117) | (39,047) | (3,070) | − | − |
| | 4,991 | 4,635 | 1,023 | 3,517 | 0 | 22 | 72 | 10 | 1 | 8 | 1 | − | 50 | 40 | 10 | − | − | 0 | 41 | 30 | 11 | − | − | − | 256 | 241 | 15 | − | − |
| （熱塩加納） | (1,164,571) | (1,075,685) | (330,482) | (745,203) | (72) | − | − | (11,237) | (7,081) | (4,156) | − | − | (15,581) | (9,791) | (5,790) | − | − | − | − | − | − | − | − | − | (62,068) | (56,117) | (5,951) | − | − |
| | 9,319 | 8,754 | 1,128 | 7,452 | 0 | 14 | 159 | 61 | 19 | 42 | 0 | 0 | 88 | 34 | 55 | − | 0 | − | − | − | − | − | − | − | 416 | 355 | 52 | − | 8 |
| （塩川） | (175,788) | (175,741) | (66,202) | (109,539) | (104) | − | − | − | − | − | − | − | (47) | − | (47) | − | − | − | − | − | − | − | − | − | − | − | − | − | − |
| | 757 | 757 | 170 | 580 | 0 | 5 | 2 | − | − | − | − | − | 0 | − | 0 | − | − | − | − | − | − | − | − | − | − | − | − | − | − |
| （山都） | (1,084,912) | (886,888) | (389,979) | (496,909) | (24) | − | − | (7,174) | (7,049) | (125) | − | − | (8,067) | (3,879) | (4,188) | − | − | − | (70,526) | (30,649) | (39,877) | − | − | − | (112,257) | (105,507) | (6,750) | − | − |
| | 6,303 | 5,048 | 1,064 | 3,923 | 0 | 31 | 31 | 22 | 20 | 1 | 0 | 0 | 58 | 19 | 38 | − | 0 | − | 470 | 116 | 347 | − | 0 | 7 | 705 | 650 | 55 | − | 0 |
| （高郷） | (326,519) | (295,079) | (97,370) | (197,709) | (40) | − | − | (2,314) | (1,543) | (771) | − | − | (157) | (5) | (152) | − | − | − | − | − | − | − | − | − | (28,969) | (27,356) | (1,613) | − | − |
| | 2,494 | 2,241 | 352 | 1,858 | 0 | 3 | 28 | 18 | 6 | 12 | − | − | 1 | 0 | 1 | − | − | − | − | − | − | − | − | − | 235 | 211 | 20 | 4 | − |
| 北塩原村 | (872,150) | (758,464) | (321,616) | (436,848) | − | − | − | (102,002) | (9,015) | (92,987) | − | − | (2,152) | (1,784) | (368) | − | − | − | − | − | − | − | − | − | (9,532) | (7,031) | (2,501) | − | − |
| | 6,325 | 5,384 | 967 | 4,186 | − | 32 | 199 | 808 | 38 | 754 | 0 | 16 | 18 | 15 | 3 | − | 0 | − | − | − | − | − | − | − | 115 | 81 | 34 | − | − |
| 西会津町 | (2,662,514) | (2,395,764) | (771,066) | (1,624,698) | − | − | − | (27,668) | (27,009) | (659) | − | − | (37,378) | (2,909) | (34,469) | − | − | − | (49,020) | (11,223) | (37,797) | − | − | − | (152,684) | (143,151) | (9,533) | − | − |
| | 20,381 | 18,196 | 2,481 | 14,795 | − | 113 | 807 | 90 | 82 | 7 | − | − | 417 | 11 | 396 | − | 7 | 2 | 435 | 37 | 383 | − | 15 | 1 | 1,244 | 1,128 | 116 | − | − |
| 磐梯町 | (560,418) | (487,139) | (242,314) | (244,825) | (16) | − | − | (45) | − | (45) | − | − | (37,788) | (4,865) | (32,923) | − | − | − | (2,124) | (2,062) | (62) | − | − | − | (33,322) | (32,779) | (543) | − | − |
| | 3,393 | 2,837 | 730 | 2,013 | 0 | 59 | 35 | 0 | − | 0 | − | − | 301 | 29 | 270 | − | 1 | 1 | 11 | 11 | 1 | − | − | − | 243 | 237 | 6 | − | − |
| 猪苗代町 | (2,231,025) | (1,304,258) | (807,825) | (496,433) | (240) | − | − | (61,918) | (39,091) | (22,827) | − | − | (10,569) | (7,030) | (3,539) | − | − | − | (696,333) | (247,322) | (449,011) | − | − | − | (157,947) | (154,065) | (3,882) | − | − |
| | 15,376 | 7,601 | 2,881 | 4,594 | 0 | 42 | 84 | 365 | 159 | 202 | 2 | 2 | 65 | 31 | 32 | − | 0 | 3 | 6,067 | 1,094 | 4,662 | − | 14 | 298 | 1,278 | 1,209 | 69 | 0 | 0 |
| 会津坂下町 | (386,669) | (375,353) | (155,262) | (220,091) | (152) | − | − | (5,234) | (5,027) | (207) | − | − | (5,592) | (1,314) | (4,278) | − | − | − | − | − | − | − | − | − | (490) | (488) | (2) | − | − |
| | 2,467 | 2,387 | 471 | 1,878 | 0 | 7 | 31 | 29 | 27 | 2 | − | − | 37 | 6 | 28 | − | − | 3 | − | − | − | − | − | − | 13 | 13 | 0 | − | − |

（単位　面積:ha　材積:（ ）㎥　竹林:束数）

| 〔森林計画区〕（農林事務所）<br>市町村<br>（旧市町村） | 総数 | 私有 | | | | | | 県有 | | | | | 市町村有 | | | | | | 財産区有 | | | | | | 機構・公社有 | | | | |
|---|---|---|---|---|---|---|---|---|---|---|---|---|---|---|---|---|---|---|---|---|---|---|---|---|---|---|---|---|---|
| | | 総数 | 人工林 | 天然林 | 竹林 | 無立 | 更困 | 総数 | 人工林 | 天然林 | 無立 | 更困 | 総数 | 人工林 | 天然林 | 竹林 | 無立 | 更困 | 総数 | 人工林 | 天然林 | 竹林 | 無立 | 更困 | 総数 | 人工林 | 天然林 | 無立 | 更困 |
| 湯川村 | – | – | – | – | – | – | – | – | – | – | – | – | – | – | – | – | – | – | – | – | – | – | – | – | – | – | – | – | – |
| | – | – | – | – | – | – | – | – | – | – | – | – | – | – | – | – | – | – | – | – | – | – | – | – | – | – | – | – | – |
| 柳津町 | (1,713,337) | (1,469,072) | (734,425) | (734,647) | (200) | – | – | (26,585) | (24,511) | (2,074) | – | – | (107,217) | (59,350) | (47,867) | – | – | – | – | – | – | – | – | – | (110,463) | (98,900) | (11,563) | – | – |
| | 11,700 | 10,044 | 2,339 | 7,335 | 0 | 314 | 56 | 91 | 68 | 22 | 0 | 1 | 738 | 263 | 440 | – | 18 | 17 | – | – | – | – | – | – | 827 | 715 | 112 | 0 | 0 |
| 三島町 | (1,162,584) | (1,109,523) | (546,254) | (563,269) | (248) | – | – | (14,534) | (6,190) | (8,344) | – | – | (1,437) | (631) | (806) | – | – | – | – | – | – | – | – | – | (37,090) | (35,406) | (1,684) | – | – |
| | 6,505 | 6,172 | 1,373 | 4,601 | 0 | 21 | 176 | 89 | 18 | 71 | – | – | 7 | 2 | 5 | – | 0 | 0 | – | – | – | – | – | – | 238 | 220 | 18 | – | – |
| 金山町 | (1,477,204) | (1,107,915) | (565,073) | (542,842) | – | – | – | (30,665) | (20,452) | (10,213) | – | – | (38,899) | (5,539) | (33,360) | – | – | – | (155,521) | (4,392) | (151,129) | – | – | – | (144,204) | (128,341) | (15,863) | – | – |
| | 9,924 | 7,219 | 1,612 | 4,750 | – | 192 | 666 | 178 | 76 | 102 | 0 | – | 406 | 26 | 361 | – | 8 | 10 | 1,326 | 10 | 1,040 | – | 10 | 265 | 796 | 670 | 126 | – | 0 |
| 昭和村 | (579,556) | (555,936) | (137,617) | (418,319) | – | – | – | – | – | – | – | – | (3,092) | (782) | (2,310) | – | – | – | – | – | – | – | – | – | (20,528) | (20,133) | (395) | – | – |
| | 4,688 | 4,491 | 442 | 3,993 | – | 2 | 53 | – | – | – | – | – | 29 | 3 | 26 | – | – | – | – | – | – | – | – | – | 169 | 163 | 6 | – | – |
| 会津美里町 | (2,607,553) | (1,955,459) | (930,959) | (1,024,500) | (2,176) | – | – | (33,376) | (30,382) | (2,994) | – | – | (223,707) | (17,261) | (206,446) | – | – | – | (136,826) | (27,348) | (109,478) | – | – | – | (258,185) | (204,905) | (53,280) | – | – |
| | 19,075 | 13,076 | 2,741 | 10,233 | 3 | 35 | 64 | 163 | 124 | 39 | 0 | – | 2,266 | 105 | 2,148 | – | 3 | 10 | 1,268 | 121 | 1,146 | – | 1 | 0 | 2,303 | 1,714 | 588 | – | 1 |
| （会津高田） | (2,050,118) | (1,500,810) | (729,674) | (771,136) | (1,496) | – | – | (24,304) | (23,090) | (1,214) | – | – | (170,122) | (10,117) | (160,005) | – | – | – | (136,826) | (27,348) | (109,478) | – | – | – | (218,056) | (166,528) | (51,528) | – | – |
| | 15,323 | 9,974 | 2,132 | 7,766 | 2 | 19 | 55 | 91 | 77 | 14 | 0 | – | 1,956 | 76 | 1,871 | – | 0 | 9 | 1,268 | 121 | 1,146 | – | 1 | 0 | 2,035 | 1,462 | 572 | – | 1 |
| （会津本郷） | (331,899) | (270,095) | (109,386) | (160,709) | (680) | – | – | (476) | – | (476) | – | – | (37,957) | (4,471) | (33,486) | – | – | – | – | – | – | – | – | – | (23,371) | (22,898) | (473) | – | – |
| | 2,388 | 2,011 | 324 | 1,668 | 1 | 11 | 7 | 10 | – | 10 | – | – | 180 | 20 | 158 | – | 1 | 1 | – | – | – | – | – | – | 187 | 183 | 4 | – | – |
| （新鶴） | (225,536) | (184,554) | (91,899) | (92,655) | – | – | – | (8,596) | (7,292) | (1,304) | – | – | (15,628) | (2,673) | (12,955) | – | – | – | – | – | – | – | – | – | (16,758) | (15,479) | (1,279) | – | – |
| | 1364 | 1091 | 285 | 799 | – | 5 | 2 | 62 | 47 | 15 | – | – | 130 | 9 | 119 | – | 2 | – | – | – | – | – | – | – | 81 | 69 | 12 | – | – |
| 《南会津》 | (12,177,318) | (8,360,951) | (2,833,685) | (5,527,266) | (464) | – | – | (320,694) | (226,679) | (94,015) | – | – | (2,058,912) | (438,044) | (1,620,868) | – | – | – | (305,359) | (89,063) | (216,296) | – | – | – | (1,131,402) | (1,026,122) | (105,280) | – | – |
| | 99,859 | 66,342 | 10,749 | 54,304 | 1 | 257 | 1,032 | 1,514 | 870 | 643 | 1 | 0 | 21,002 | 2,148 | 17,355 | – | 86 | 1,413 | 3,295 | 468 | 2,434 | – | 19 | 374 | 7,705 | 6,543 | 1,142 | 1 | 20 |
| 下郷町 | (2,532,631) | (2,012,355) | (740,479) | (1,271,876) | (320) | – | – | (40,521) | (34,322) | (6,199) | – | – | (245,894) | (32,889) | (213,005) | – | – | – | – | – | – | – | – | – | (233,861) | (204,675) | (29,186) | – | – |
| | 21,242 | 16,594 | 2,768 | 13,503 | 0 | 95 | 229 | 198 | 133 | 64 | – | – | 2,832 | 187 | 2,354 | – | 25 | 265 | – | – | – | – | – | – | 1,618 | 1,311 | 296 | 0 | 11 |
| 檜枝岐村 | (290,523) | (56,373) | (28,971) | (27,402) | – | – | – | – | – | – | – | – | (234,150) | (33,527) | (200,623) | – | – | – | – | – | – | – | – | – | – | – | – | – | – |
| | 1,850 | 376 | 103 | 263 | – | 1 | 9 | – | – | – | – | – | 1,474 | 125 | 1,347 | – | 0 | 1 | – | – | – | – | – | – | – | – | – | – | – |
| 只見町 | (1,858,076) | (1,228,503) | (331,779) | (896,724) | – | – | – | (19,287) | (14,002) | (5,285) | – | – | (477,828) | (64,163) | (413,665) | – | – | – | (74,788) | (2,327) | (72,461) | – | – | – | (57,670) | (54,787) | (2,883) | – | – |
| | 20,950 | 11,094 | 1,128 | 9,388 | – | 81 | 498 | 152 | 80 | 72 | – | – | 7,834 | 352 | 6,505 | – | 58 | 918 | 1,282 | 16 | 908 | – | – | 359 | 588 | 543 | 42 | 1 | 3 |
| 南会津町 | (7,496,088) | (5,063,720) | (1,732,456) | (3,331,264) | (144) | – | – | (260,886) | (178,355) | (82,531) | – | – | (1,101,040) | (307,465) | (793,575) | – | – | – | (230,571) | (86,736) | (143,835) | – | – | – | (839,871) | (766,660) | (73,211) | – | – |
| | 55,817 | 38,278 | 6,750 | 31,151 | 0 | 82 | 296 | 1,165 | 657 | 507 | 1 | 0 | 8,862 | 1,484 | 7,148 | – | 2 | 228 | 2,013 | 453 | 1,526 | – | 19 | 15 | 5,500 | 4,688 | 804 | 0 | 6 |
| （田島） | (4,082,746) | (2,570,550) | (1,025,967) | (1,544,583) | (144) | – | – | (171,785) | (105,752) | (66,033) | – | – | (537,558) | (89,580) | (447,978) | – | – | – | (230,407) | (86,686) | (143,721) | – | – | – | (572,446) | (532,330) | (40,116) | – | – |
| | 30000 | 18628 | 4039 | 14451 | 0 | 35 | 102 | 792 | 402 | 389 | 1 | 0 | 4931 | 429 | 4306 | – | 0 | 196 | 2012 | 453 | 1525 | – | 19 | 15 | 3637 | 3154 | 477 | 0 | 5 |
| （舘岩） | (1,403,314) | (1,079,972) | (257,252) | (822,720) | – | – | – | (24,861) | (23,328) | (1,533) | – | – | (175,833) | (72,369) | (103,464) | – | – | – | – | – | – | – | – | – | (122,648) | (105,188) | (17,460) | – | – |
| | 11,825 | 9,493 | 1,240 | 8,153 | – | 2 | 99 | 112 | 95 | 17 | – | – | 1,334 | 433 | 892 | – | – | 9 | – | – | – | – | – | – | 887 | 694 | 192 | – | 1 |
| （伊南） | (764,467) | (418,424) | (170,940) | (247,484) | – | – | – | (38,353) | (27,207) | (11,146) | – | – | (260,050) | (117,679) | (142,371) | – | – | – | (164) | (50) | (114) | – | – | – | (47,476) | (39,627) | (7,849) | – | – |
| | 4,845 | 2,791 | 640 | 2,123 | – | 27 | 1 | 166 | 90 | 76 | – | – | 1,658 | 496 | 1,161 | – | 2 | 0 | 1 | 0 | 1 | – | – | – | 229 | 173 | 55 | – | 0 |
| （南郷） | (1,245,561) | (994,774) | (278,297) | (716,477) | – | – | – | (25,887) | (22,068) | (3,819) | – | – | (127,599) | (27,837) | (99,762) | – | – | – | – | – | – | – | – | – | (97,301) | (89,515) | (7,786) | – | – |
| | 9,147 | 7,366 | 831 | 6,424 | – | 18 | 94 | 95 | 70 | 25 | – | – | 939 | 126 | 789 | – | 0 | 23 | – | – | – | – | – | – | 747 | 667 | 80 | – | – |
| 〔磐城〕 | (25,128,404) | (20,881,976) | (14,528,559) | (6,353,417) | (283,600) | – | – | (923,741) | (897,292) | (26,449) | – | – | (2,216,510) | (1,816,524) | (399,986) | (376) | – | – | (558,720) | (481,895) | (76,825) | (1,056) | – | – | (547,457) | (538,652) | (8,805) | – | – |
| | 118,829 | 98,661 | 46,420 | 49,837 | 355 | 743 | 1,307 | 4,326 | 4,100 | 205 | 11 | 10 | 10,690 | 7,544 | 3,019 | 0 | 49 | 78 | 2,037 | 1,410 | 619 | 1 | 3 | 4 | 3,115 | 3,021 | 92 | 1 | 1 |
| 《相双》 | (10,965,275) | (8,090,558) | (4,583,609) | (3,506,949) | (108,872) | – | – | (512,862) | (492,600) | (20,262) | – | – | (1,914,783) | (1,584,976) | (329,807) | (264) | – | – | (23,047) | (20,061) | (2,986) | – | – | – | (424,025) | (417,950) | (6,075) | – | – |
| | 60,542 | 46,315 | 17,857 | 27,302 | 136 | 393 | 628 | 2,612 | 2,447 | 151 | 8 | 6 | 9,316 | 6,676 | 2,533 | 0 | 42 | 64 | 74 | 53 | 19 | – | – | – | 2,227 | 2,174 | 51 | 0 | 1 |
| 相馬市 | (1,132,373) | (1,056,025) | (492,197) | (563,828) | (9,816) | – | – | (57,768) | (56,397) | (1,371) | – | – | (12,818) | (7,932) | (4,886) | – | – | – | (2,070) | – | (2,070) | – | – | – | (3,692) | (3,520) | (172) | – | – |
| | 7,405 | 6,920 | 1,822 | 4,970 | 12 | 48 | 68 | 321 | 307 | 14 | 0 | – | 99 | 56 | 40 | – | 3 | – | 14 | – | 14 | – | – | – | 51 | 50 | 1 | – | – |
| 南相馬市 | (2,618,957) | (2,421,251) | (1,251,848) | (1,169,403) | (42,200) | – | – | (104,480) | (98,793) | (5,687) | – | – | (63,678) | (52,120) | (11,558) | (24) | – | – | (20,077) | (19,991) | (86) | – | – | – | (9,471) | (8,806) | (665) | – | – |
| | 13,047 | 12,152 | 4,296 | 7,621 | 53 | 52 | 130 | 505 | 456 | 40 | 3 | 6 | 276 | 205 | 70 | 0 | 1 | 0 | 54 | 54 | 0 | – | – | – | 60 | 55 | 5 | – | – |
| （原町） | (1,016,655) | (963,726) | (526,038) | (437,688) | (26,120) | – | – | (11,588) | (11,003) | (585) | – | – | (29,618) | (24,472) | (5,146) | (24) | – | – | (8,841) | (8,791) | (50) | – | – | – | (2,882) | (2,476) | (406) | – | – |
| | 4,858 | 4,586 | 1,759 | 2,716 | 33 | 27 | 51 | 67 | 62 | 5 | 0 | – | 153 | 119 | 33 | 0 | 0 | 0 | 31 | 31 | 0 | – | – | – | 22 | 19 | 3 | – | – |



（単位　面積:ha　材積:（ ）㎥　竹林:束数）

| 〔森林計画区〕（農林事務所）<br>市町村<br>（旧市町村） | 総数 | 私有 | | | | | | 県有 | | | | | 市町村有 | | | | | | 財産区有 | | | | | | 機構・公社有 | | | | |
|---|---|---|---|---|---|---|---|---|---|---|---|---|---|---|---|---|---|---|---|---|---|---|---|---|---|---|---|---|---|
| | | 総数 | 人工林 | 天然林 | 竹林 | 無立 | 更困 | 総数 | 人工林 | 天然林 | 無立 | 更困 | 総数 | 人工林 | 天然林 | 竹林 | 無立 | 更困 | 総数 | 人工林 | 天然林 | 竹林 | 無立 | 更困 | 総数 | 人工林 | 天然林 | 無立 | 更困 |
| （鹿島） | (887,423) | (787,977) | (386,166) | (401,811) | (9,080) | – | – | (81,289) | (76,481) | (4,808) | – | – | (11,568) | (10,503) | (1,065) | – | – | – | – | – | – | – | – | – | (6,589) | (6,330) | (259) | – | – |
| | 4870 | 4404 | 1390 | 2936 | 11 | 18 | 49 | 386 | 344 | 33 | 3 | 6 | 42 | 30 | 12 | – | 1 | – | – | – | – | – | – | – | 38 | 36 | 2 | – | – |
| （小高） | (714,879) | (669,548) | (339,644) | (329,904) | (7,000) | – | – | (11,603) | (11,309) | (294) | – | – | (22,492) | (17,145) | (5,347) | – | – | – | (11,236) | (11,200) | (36) | – | – | – | – | – | – | – | – |
| | 3,319 | 3,162 | 1,147 | 1,969 | 9 | 7 | 30 | 52 | 50 | 2 | – | – | 81 | 56 | 25 | – | – | 0 | 23 | 23 | 0 | – | – | – | – | – | – | – | – |
| 新地町 | (331,101) | (274,950) | (143,420) | (131,530) | (4,768) | – | – | (23,912) | (20,624) | (3,288) | – | – | (24,830) | (11,144) | (13,686) | – | – | – | – | – | – | – | – | – | (7,409) | (7,017) | (392) | – | – |
| | 1,636 | 1,384 | 452 | 861 | 6 | 4 | 61 | 115 | 96 | 18 | 1 | 1 | 107 | 31 | 74 | – | – | 2 | – | – | – | – | – | – | 29 | 26 | 3 | – | – |
| 飯舘村 | (993,111) | (829,410) | (407,292) | (422,118) | (344) | – | – | (3,953) | (3,953) | – | – | – | (82,724) | (70,574) | (12,150) | – | – | – | – | – | – | – | – | – | (77,024) | (75,139) | (1,885) | – | – |
| | 7,284 | 6,218 | 1,851 | 4,102 | 0 | 120 | 144 | 12 | 12 | – | – | – | 503 | 371 | 122 | – | 6 | 4 | – | – | – | – | – | – | 552 | 536 | 15 | 0 | 0 |
| 広野町 | (607,022) | (239,659) | (165,316) | (74,343) | (6,544) | – | – | (18,674) | (18,674) | – | – | – | (348,689) | (279,357) | (69,332) | (104) | – | – | – | – | – | – | – | – | – | – | – | – | – |
| | 2,871 | 1,318 | 718 | 525 | 8 | 12 | 55 | 60 | 60 | – | – | – | 1,493 | 1,042 | 429 | 0 | 16 | 5 | – | – | – | – | – | – | – | – | – | – | – |
| 楢葉町 | (405,568) | (323,530) | (266,421) | (57,109) | (2,384) | – | – | (6,541) | (6,541) | – | – | – | (75,497) | (66,422) | (9,075) | – | – | – | – | – | – | – | – | – | – | – | – | – | – |
| | 2,001 | 1,655 | 1,071 | 511 | 3 | 20 | 50 | 33 | 32 | – | 0 | – | 313 | 239 | 67 | – | 1 | 7 | – | – | – | – | – | – | – | – | – | – | – |
| 富岡町 | (519,189) | (445,345) | (311,346) | (133,999) | (5,488) | – | – | (19,416) | (19,175) | (241) | – | – | (54,428) | (39,690) | (14,738) | (8) | – | – | – | – | – | – | – | – | – | – | – | – | – |
| | 2,738 | 2,380 | 1,275 | 1,031 | 7 | 12 | 55 | 109 | 107 | 2 | – | – | 250 | 131 | 102 | 0 | 0 | 16 | – | – | – | – | – | – | – | – | – | – | – |
| 川内村 | (2,243,159) | (579,388) | (407,102) | (172,286) | (1,072) | – | – | (208,728) | (204,885) | (3,843) | – | – | (1,128,614) | (976,617) | (151,997) | (120) | – | – | – | – | – | – | – | – | (326,429) | (323,468) | (2,961) | – | – |
| | 11,743 | 3,583 | 1,905 | 1,634 | 1 | 26 | 17 | 1,042 | 1,003 | 36 | 2 | 0 | 5,584 | 4,229 | 1,316 | 0 | 11 | 27 | – | – | – | – | – | – | 1,535 | 1,507 | 27 | – | 1 |
| 大熊町 | (433,650) | (405,593) | (236,939) | (168,654) | (7,976) | – | – | (8,910) | (8,127) | (783) | – | – | (19,147) | (10,949) | (8,198) | – | – | – | – | – | – | – | – | – | – | – | – | – | – |
| | 2,694 | 2,509 | 1,086 | 1,365 | 10 | 37 | 10 | 78 | 67 | 10 | 0 | – | 108 | 47 | 59 | – | 2 | – | – | – | – | – | – | – | – | – | – | – | – |
| 双葉町 | (506,444) | (457,299) | (237,802) | (219,497) | (14,872) | – | – | (11,321) | (10,984) | (337) | – | – | (37,824) | (21,888) | (15,936) | (8) | – | – | – | – | – | – | – | – | – | – | – | – | – |
| | 2,675 | 2,432 | 953 | 1,449 | 19 | 3 | 7 | 58 | 56 | 2 | – | – | 185 | 101 | 83 | 0 | 0 | 0 | – | – | – | – | – | – | – | – | – | – | – |
| 浪江町 | (873,301) | (826,128) | (544,213) | (281,915) | (10,016) | – | – | (16,186) | (11,964) | (4,222) | – | – | (30,087) | (23,017) | (7,070) | – | – | – | (900) | (70) | (830) | | | | – | – | – | – | – |
| | 4,387 | 4,160 | 1,934 | 2,137 | 13 | 46 | 31 | 87 | 63 | 24 | – | 0 | 135 | 71 | 62 | – | 1 | 1 | 6 | 0 | 5 | – | – | – | – | – | – | – | – |
| 葛尾村 | (301,400) | (231,980) | (119,713) | (112,267) | (3,392) | – | – | (32,973) | (32,483) | (490) | – | – | (36,447) | (25,266) | (11,181) | – | – | – | – | – | – | – | – | – | – | – | – | – | – |
| | 2,060 | 1,605 | 492 | 1,095 | 4 | 13 | 1 | 193 | 187 | 4 | 1 | – | 262 | 151 | 109 | – | 2 | 1 | – | – | – | – | – | – | – | – | – | – | – |
| 《いわき》 | (14,163,129) | (12,791,418) | (9,944,950) | (2,846,468) | (174,728) | – | – | (410,879) | (404,692) | (6,187) | – | – | (301,727) | (231,548) | (70,179) | (112) | – | – | (535,673) | (461,834) | (73,839) | (1,056) | – | – | (123,432) | (120,702) | (2,730) | – | – |
| | 58,288 | 52,347 | 28,564 | 22,535 | 218 | 350 | 679 | 1,714 | 1,653 | 54 | 4 | 3 | 1,375 | 868 | 486 | 0 | 7 | 14 | 1,964 | 1,356 | 599 | 1 | 3 | 4 | 888 | 847 | 40 | 1 | – |
| いわき市 | (14,163,129) | (12,791,418) | (9,944,950) | (2,846,468) | (174,728) | – | – | (410,879) | (404,692) | (6,187) | – | – | (301,727) | (231,548) | (70,179) | (112) | – | – | (535,673) | (461,834) | (73,839) | (1,056) | – | – | (123,432) | (120,702) | (2,730) | – | – |
| | 58,288 | 52,347 | 28,564 | 22,535 | 218 | 350 | 679 | 1,714 | 1,653 | 54 | 4 | 3 | 1,375 | 868 | 486 | 0 | 7 | 14 | 1,964 | 1,356 | 599 | 1 | 3 | 4 | 888 | 847 | 40 | 1 | – |
| （平） | (888,396) | (862,433) | (511,546) | (350,887) | (37,016) | – | – | (1,176) | (1,158) | (18) | – | – | (24,595) | (20,708) | (3,887) | – | – | – | – | – | – | – | – | – | (192) | (192) | – | – | – |
| | 4,804 | 4,683 | 1,977 | 2,557 | 46 | 54 | 48 | 10 | 9 | 0 | – | – | 107 | 86 | 20 | – | 0 | – | – | – | – | – | – | – | 5 | 5 | – | – | – |
| （常磐） | (500,734) | (407,568) | (284,876) | (122,692) | (13,640) | – | – | (7,996) | (7,955) | (41) | – | – | (4,518) | (775) | (3,743) | (112) | – | – | (52,047) | (28,265) | (23,782) | (952) | – | – | (28,605) | (28,341) | (264) | – | – |
| | 2,467 | 2,020 | 854 | 1,085 | 17 | 16 | 48 | 38 | 38 | 1 | 0 | – | 37 | 3 | 33 | 0 | 0 | 1 | 267 | 77 | 185 | 1 | 0 | 4 | 105 | 103 | 2 | 0 | – |
| （小名浜） | (577,504) | (566,013) | (308,676) | (257,337) | (13,448) | – | – | (418) | (322) | (96) | – | – | (7,273) | (2,592) | (4,681) | – | – | – | – | – | – | – | – | – | (3,800) | (2,958) | (842) | – | – |
| | 3,210 | 3,139 | 1,018 | 2,004 | 17 | 36 | 64 | 4 | 3 | 1 | 0 | – | 51 | 10 | 33 | – | 0 | 7 | – | – | – | – | – | – | 17 | 9 | 9 | – | – |
| （内郷） | (349,021) | (344,311) | (244,664) | (99,647) | (3,912) | – | – | (3,838) | (3,695) | (143) | – | – | (400) | (201) | (199) | – | – | – | – | – | – | – | – | – | (472) | (472) | – | – | – |
| | 1,842 | 1,809 | 780 | 975 | 5 | 17 | 31 | 20 | 18 | 2 | – | – | 3 | 1 | 2 | – | – | – | – | – | – | – | – | – | 11 | 11 | – | – | – |
| （勿来） | (1,192,136) | (1,090,995) | (854,170) | (236,825) | (13,024) | – | – | (2,091) | (1,927) | (164) | – | – | (10,814) | (5,929) | (4,885) | – | – | – | (88,236) | (85,221) | (3,015) | (104) | – | – | – | – | – | – | – |
| | 4708 | 4411 | 2350 | 1938 | 16 | 16 | 90 | 17 | 15 | 1 | – | – | 61 | 35 | 26 | – | – | – | 219 | 199 | 19 | 0 | 0 | 0 | – | – | – | – | – |
| （遠野） | (1,489,809) | (1,422,356) | (1,166,985) | (255,371) | (19,120) | – | – | (16,126) | (14,591) | (1,535) | – | – | (51,327) | (47,670) | (3,657) | – | – | – | – | – | – | – | – | – | – | – | – | – | – |
| | 5,296 | 5,110 | 3,048 | 1,927 | 24 | 72 | 39 | 53 | 43 | 9 | – | 1 | 133 | 113 | 20 | – | 0 | – | – | – | – | – | – | – | – | – | – | – | – |
| （田人） | (2,084,618) | (1,941,345) | (1,729,473) | (211,872) | (8,288) | – | – | (47,717) | (46,758) | (959) | – | – | (2,800) | (2,800) | – | – | – | – | (88,861) | (85,346) | (3,515) | – | – | – | (3,895) | (3,649) | (246) | – | – |
| | 6,291 | 5,778 | 4,052 | 1,641 | 10 | 67 | 7 | 166 | 158 | 7 | 0 | 0 | 6 | 6 | – | – | – | – | 257 | 226 | 29 | – | 2 | 0 | 83 | 71 | 13 | – | – |
| （好間） | (233,917) | (228,706) | (152,252) | (76,454) | (4,392) | – | – | – | – | – | – | – | (5,072) | (472) | (4,600) | – | – | – | – | – | – | – | – | – | (139) | (139) | – | – | – |
| | 1,343 | 1,300 | 561 | 678 | 5 | 7 | 48 | – | – | – | – | – | 41 | 5 | 36 | – | – | – | – | – | – | – | – | – | 3 | 3 | – | – | – |
| （小川） | (627,458) | (609,705) | (357,108) | (252,597) | (30,120) | – | – | (7,199) | (7,199) | – | – | – | (7,549) | (5,911) | (1,638) | – | – | – | – | – | – | – | – | – | (3,005) | (2,838) | (167) | – | – |
| | 3,680 | 3,579 | 1,545 | 1,919 | 38 | 9 | 69 | 42 | 42 | – | – | – | 39 | 27 | 12 | – | – | – | – | – | – | – | – | – | 19 | 18 | 2 | – | – |
| （三和） | (3,717,386) | (3,379,501) | (2,969,926) | (409,575) | (9,304) | – | – | (106,659) | (106,557) | (102) | – | – | (33,433) | (32,807) | (626) | – | – | – | (192,252) | (160,208) | (32,044) | – | – | – | (5,541) | (4,996) | (545) | – | – |
| | 12,060 | 10,914 | 7,429 | 3,431 | 12 | 16 | 28 | 341 | 339 | 2 | – | – | 77 | 73 | 5 | – | – | – | 641 | 361 | 279 | – | 1 | – | 86 | 81 | 5 | – | – |

（単位　面積:ha　材積:（ ）㎥　竹林:束数）

| 〔森林計画区〕((農林事務所))<br>市町村<br>（旧市町村） | 総数 | 私有 | | | | | | 県有 | | | | | 市町村有 | | | | | | 財産区有 | | | | | | 機構・公社有 | | | | |
|---|---|---|---|---|---|---|---|---|---|---|---|---|---|---|---|---|---|---|---|---|---|---|---|---|---|---|---|---|---|
| | | 総数 | 人工林 | 天然林 | 竹林 | 無立 | 更困 | 総数 | 人工林 | 天然林 | 無立 | 更困 | 総数 | 人工林 | 天然林 | 竹林 | 無立 | 更困 | 総数 | 人工林 | 天然林 | 竹林 | 無立 | 更困 | 総数 | 人工林 | 天然林 | 無立 | 更困 |
| （四倉） | (568,941) | (482,573) | (271,294) | (211,279) | (10,040) | − | − | (48,182) | (47,134) | (1,048) | − | − | (38,186) | (26,203) | (11,983) | − | − | − | − | − | − | − | − | − | − | − | − | − | − |
| | 2664 | 2262 | 951 | 1242 | 13 | 13 | 43 | 198 | 185 | 8 | 3 | 1 | 204 | 131 | 72 | − | 1 | 0 | − | − | − | − | − | − | − | − | − | − | − |
| （川前） | (1,214,488) | (871,034) | (617,239) | (253,795) | (3,864) | − | − | (149,197) | (147,428) | (1,769) | − | − | (2,197) | (1,413) | (784) | − | − | − | (114,277) | (102,794) | (11,483) | − | − | − | (77,783) | (77,117) | (666) | − | − |
| | 6328 | 4424 | 2145 | 2230 | 5 | 9 | 35 | 744 | 722 | 22 | − | 0 | 23 | 4 | 19 | − | − | − | 579 | 493 | 86 | − | − | 0 | 558 | 547 | 10 | 1 | − |
| （久之浜） | (130,759) | (124,016) | (84,974) | (39,042) | (1,488) | − | − | (1,623) | (1,321) | (302) | − | − | (5,120) | (4,344) | (776) | − | − | − | − | − | − | − | − | − | − | − | − | − | − |
| | 919 | 871 | 477 | 379 | 2 | 1 | 12 | 16 | 15 | 2 | − | − | 32 | 23 | 8 | − | 0 | 1 | − | − | − | − | − | − | − | − | − | − | − |
| （大久） | (587,962) | (460,862) | (391,767) | (69,095) | (7,072) | − | − | (18,657) | (18,647) | (10) | − | − | (108,443) | (79,723) | (28,720) | − | − | − | − | − | − | − | − | − | − | − | − | − | − |
| | 2674 | 2047 | 1377 | 529 | 9 | 17 | 117 | 66 | 66 | 0 | − | − | 561 | 351 | 201 | − | 4 | 5 | − | − | − | − | − | − | − | − | − | − | − |

（資料）　森林林業領域森林計画グループ

（注）
1. 民有林については森林計画編成調査（下記のとおり）の森林資源構成表による。
   - 阿武隈川森林計画区　県北農林事務所分　平成16年度調査
   - 県中農林事務所分　平成15年度調査
   - 県南農林事務所分（東白川郡を除く）　平成16年度調査
   - 会津森林計画区　会津農林事務所分　平成13年度調査
   - 南会津農林事務所分　平成12年度調査
   - 奥久慈森林計画区　県南農林事務所分（白河市、西白河郡を除く）　平成17年度調査
   - 磐城森林計画区　相双農林事務所分　平成14年度調査
   - いわき農林事務所分　平成14年度調査
2. 面積については各項目で四捨五入したため、総数と必ずしも一致しない。
3. 「−」は該当なし、「0」は四捨五入による。
4. 材積の総数については、竹の材積（束）は含まれていない。



## 3　民有林樹種別・齢級別森林面積、材積、成長量（県計）

（単位　面積：ｈａ　材積、成長量：㎥）

| 人天別 | 針広別 | 樹種＼齢級別 | 計 | | | 1 | | | 2 | | | 3 | | | 4 | | | 5 | | |
|---|---|---|---|---|---|---|---|---|---|---|---|---|---|---|---|---|---|---|---|---|
| | | | 面積 | 材積 | 成長量 | 面積 | 材積 | 成長量 | 面積 | 材積 | 成長量 | 面積 | 材積 | 成長量 | 面積 | 材積 | 成長量 | 面積 | 材積 | 成長量 |
| 人工林 | 針葉樹① | スギ | 131,169 | 44,874,491 | 1,224,149 | 961 | − | − | 1,742 | − | − | 3,076 | 161,707 | 29,395 | 6,857 | 733,847 | 76,467 | 10,801 | 1,752,884 | 124,600 |
| | | ヒノキ・サワラ・ヒバ | 11,147 | 1,367,282 | 86,670 | 688 | − | − | 1,283 | − | − | 1,812 | 93,097 | 15,239 | 2,628 | 262,689 | 26,643 | 2,513 | 368,615 | 26,283 |
| | | アカマツ・クロマツ | 49,270 | 10,317,572 | 251,805 | 5 | − | − | 34 | − | − | 65 | 2,757 | 503 | 200 | 16,639 | 1,389 | 1,660 | 203,068 | 11,400 |
| | | カラマツ | 11,113 | 2,368,064 | 41,884 | 9 | − | − | 50 | − | − | 144 | 7,348 | 1,461 | 500 | 52,275 | 4,547 | 454 | 64,538 | 3,263 |
| | | その他針葉樹 | 109 | 12,128 | 498 | 0 | − | − | 0 | 2 | − | 10 | 149 | 28 | 43 | 1,723 | 214 | 6 | 508 | 32 |
| | | 小計① | 202,808 | 58,939,537 | 1,605,006 | 1,664 | − | − | 3,109 | 2 | − | 5,108 | 265,058 | 46,626 | 10,227 | 1,067,173 | 109,260 | 15,433 | 2,389,613 | 165,578 |
| | 広葉樹② | クリ | 137 | 11,368 | 317 | 4 | − | − | 4 | 64 | 9 | 16 | 504 | 55 | 2 | 105 | 7 | 18 | 1,107 | 54 |
| | | クヌギ | 716 | 61,757 | 970 | 113 | − | − | 74 | 1,750 | 303 | 57 | 2,337 | 227 | 33 | 1,896 | 130 | 12 | 1,041 | 37 |
| | | その他広葉樹 | 860 | 33,983 | 1,567 | 240 | − | − | 141 | 2,230 | 398 | 111 | 3,079 | 325 | 68 | 2,933 | 215 | 97 | 5,485 | 290 |
| | | 小計② | 1,713 | 107,108 | 2,854 | 358 | − | − | 219 | 4,044 | 710 | 184 | 5,920 | 607 | 103 | 4,934 | 352 | 127 | 7,633 | 381 |
| | ①＋②計 | | 204,521 | 59,046,645 | 1,607,860 | 2,021 | − | − | 3,328 | 4,046 | 710 | 5,292 | 270,978 | 47,233 | 10,331 | 1,072,107 | 109,612 | 15,561 | 2,397,246 | 165,959 |
| 天然林 | 針葉樹③ | スギ | 71 | 38,329 | 291 | 1 | − | − | − | − | − | − | − | − | 3 | 271 | 28 | 1 | 165 | 12 |
| | | ヒノキ・サワラ・ヒバ | 577 | 188,475 | 1,663 | − | − | − | − | − | − | 0 | 7 | 1 | 6 | 650 | 59 | 2 | 249 | 19 |
| | | アカマツ・クロマツ | 26,960 | 6,898,335 | 82,166 | 8 | − | − | 65 | − | − | 239 | 10,385 | 1,752 | 218 | 17,905 | 1,572 | 273 | 33,181 | 1,720 |
| | | ヒメコマツ | 742 | 173,531 | 793 | 0 | − | − | 0 | − | − | 1 | 7 | 2 | − | − | − | − | − | − |
| | | モミ・ツガ・トドマツ | 276 | 63,627 | 380 | − | − | − | 1 | − | − | − | − | − | − | − | − | 0 | 8 | 1 |
| | | その他針葉樹 | 46 | 9,265 | 131 | − | − | − | 1 | − | − | 3 | 116 | 32 | 1 | 86 | 8 | 0 | 33 | 1 |
| | | 小計 | 28,671 | 7,371,562 | 85,424 | 9 | − | − | 67 | − | − | 243 | 10,515 | 1,787 | 227 | 18,912 | 1,667 | 277 | 33,636 | 1,753 |
| | 広葉樹④ | ブナ | 3,133 | 374,969 | 1,606 | 1 | − | − | 47 | 648 | 94 | 7 | 95 | 13 | 2 | 70 | 4 | 54 | 1,928 | 110 |
| | | ナラ | 2,585 | 254,492 | 3,884 | 44 | − | − | 61 | 757 | 122 | 118 | 2,837 | 338 | 55 | 1,808 | 150 | 40 | 2,701 | 146 |
| | | クヌギ | 2,586 | 327,628 | 2,593 | − | − | − | 6 | 136 | 23 | 40 | 2,108 | 182 | 66 | 4,353 | 258 | 82 | 6,711 | 246 |
| | | その他広葉樹 | 307,243 | 31,131,934 | 439,870 | 4,578 | − | − | 4,836 | 69,761 | 11,917 | 10,645 | 295,747 | 32,796 | 12,999 | 576,919 | 42,979 | 12,011 | 742,176 | 36,673 |
| | | 小計 | 315,546 | 32,089,023 | 447,953 | 4,623 | − | − | 4,950 | 71,302 | 12,156 | 10,811 | 300,787 | 33,329 | 13,123 | 583,150 | 43,391 | 12,186 | 753,516 | 37,175 |
| | ③＋④計 | | 344,217 | 39,460,585 | 533,377 | 4,631 | − | − | 5,017 | 71,302 | 12,156 | 11,054 | 311,302 | 35,116 | 13,350 | 602,062 | 45,058 | 12,463 | 787,152 | 38,928 |
| 特用樹林 | | | 427 | 91,985 | 1,324 | 1 | − | − | 0 | 17 | 4 | 6 | 640 | 103 | 23 | 3,779 | 174 | 100 | 19,885 | 456 |
| 合計 | | | 549,165 | 98,599,215 | 2,142,561 | 6,653 | − | − | 8,345 | 75,365 | 12,870 | 16,353 | 582,920 | 82,452 | 23,703 | 1,677,948 | 154,844 | 28,124 | 3,204,283 | 205,343 |
| 再掲 | 針葉樹 | | 231,479 | 66,311,099 | 1,690,430 | 1,672 | − | − | 3,176 | 2 | − | 5,351 | 275,573 | 48,413 | 10,455 | 1,086,085 | 110,927 | 15,710 | 2,423,249 | 167,331 |
| | 広葉樹 | | 317,259 | 32,196,131 | 450,807 | 4,980 | − | − | 5,169 | 75,346 | 12,866 | 10,995 | 306,707 | 33,936 | 13,226 | 588,084 | 43,743 | 12,314 | 761,149 | 37,556 |

（単位　面積：ｈａ　材積、成長量：㎥）

| 人天別 | 針広別 | 樹種＼齢級別 | 6 | | | 7 | | | 8 | | | 9 | | | 10 | | | 11 | | |
|---|---|---|---|---|---|---|---|---|---|---|---|---|---|---|---|---|---|---|---|---|
| | | | 面積 | 材積 | 成長量 | 面積 | 材積 | 成長量 | 面積 | 材積 | 成長量 | 面積 | 材積 | 成長量 | 面積 | 材積 | 成長量 | 面積 | 材積 | 成長量 |
| 人工林 | 針葉樹① | スギ | 12,088 | 2,779,533 | 136,173 | 14,850 | 4,322,294 | 156,322 | 17,897 | 6,217,101 | 179,703 | 22,244 | 8,812,240 | 205,697 | 19,107 | 8,432,466 | 164,887 | 8,533 | 4,111,847 | 68,908 |
| | | ヒノキ・サワラ・ヒバ | 908 | 187,430 | 9,064 | 435 | 110,461 | 3,948 | 171 | 53,325 | 1,482 | 183 | 64,703 | 1,397 | 163 | 62,866 | 1,163 | 89 | 34,367 | 532 |
| | | アカマツ・クロマツ | 5,782 | 886,317 | 37,253 | 10,811 | 1,995,362 | 64,031 | 11,753 | 2,506,914 | 61,555 | 10,472 | 2,484,156 | 45,383 | 5,446 | 1,377,901 | 21,534 | 1,834 | 492,772 | 6,166 |
| | | カラマツ | 778 | 135,745 | 4,440 | 1,552 | 306,054 | 6,510 | 2,090 | 447,899 | 7,177 | 2,947 | 693,409 | 8,261 | 1,749 | 434,850 | 4,617 | 527 | 137,519 | 1,231 |
| | | その他針葉樹 | 9 | 1,131 | 54 | 13 | 2,264 | 68 | 7 | 1,559 | 34 | 11 | 2,292 | 48 | 1 | 292 | 6 | 1 | 292 | 4 |
| | | 小計① | 19,566 | 3,990,156 | 186,984 | 27,662 | 6,736,435 | 230,879 | 31,918 | 9,226,798 | 249,951 | 35,857 | 12,056,800 | 260,786 | 26,466 | 10,308,375 | 192,207 | 10,983 | 4,776,797 | 76,841 |
| | 広葉樹② | クリ | 36 | 3,096 | 106 | 12 | 1,230 | 26 | 25 | 2,700 | 43 | 10 | 1,244 | 12 | 2 | 283 | 3 | 3 | 362 | 2 |
| | | クヌギ | 16 | 1,549 | 38 | 8 | 936 | 15 | 17 | 1,956 | 28 | 93 | 11,842 | 63 | 188 | 24,385 | 80 | 80 | 10,608 | 35 |
| | | その他広葉樹 | 67 | 4,714 | 175 | 10 | 917 | 19 | 20 | 2,054 | 33 | 46 | 5,351 | 66 | 32 | 3,782 | 29 | 16 | 2,016 | 10 |
| | | 小計② | 119 | 9,359 | 319 | 30 | 3,083 | 60 | 61 | 6,710 | 104 | 149 | 18,437 | 141 | 222 | 28,450 | 112 | 100 | 12,986 | 47 |
| | ①＋②計 | | 19,684 | 3,999,515 | 187,303 | 27,692 | 6,739,518 | 230,939 | 31,980 | 9,233,508 | 250,055 | 36,007 | 12,075,237 | 260,927 | 26,688 | 10,336,825 | 192,319 | 11,083 | 4,789,783 | 76,888 |
| 天然林 | 針葉樹③ | スギ | － | － | － | 0 | 31 | 1 | 5 | 1,439 | 44 | － | － | － | 1 | 465 | 9 | 0 | 49 | 1 |
| | | ヒノキ・サワラ・ヒバ | － | － | － | － | － | － | － | － | － | 1 | 302 | 7 | 12 | 3,702 | 67 | 7 | 2,365 | 37 |
| | | アカマツ・クロマツ | 351 | 52,965 | 2,116 | 701 | 124,142 | 3,749 | 1,451 | 300,765 | 7,185 | 3,055 | 688,874 | 12,167 | 5,213 | 1,264,470 | 19,385 | 3,892 | 1,024,446 | 11,757 |
| | | ヒメコマツ | － | － | － | 0 | 35 | 1 | 4 | 566 | 17 | 4 | 680 | 14 | 26 | 5,333 | 100 | 16 | 3,407 | 51 |
| | | モミ・ツガ・トドマツ | 0 | 12 | － | 3 | 438 | 10 | 5 | 1,101 | 23 | 12 | 1,830 | 36 | 13 | 2,828 | 42 | 29 | 5,062 | 75 |
| | | その他針葉樹 | 0 | 44 | 1 | 1 | 252 | 5 | 1 | 280 | 4 | 3 | 717 | 9 | 3 | 793 | 9 | 31 | 6,825 | 61 |
| | | 小計 | 352 | 53,021 | 2,117 | 705 | 124,898 | 3,766 | 1,466 | 304,151 | 7,273 | 3,075 | 692,403 | 12,233 | 5,268 | 1,277,591 | 19,612 | 3,976 | 1,042,154 | 11,982 |
| | 広葉樹④ | ブナ | － | － | － | 6 | 334 | 11 | 18 | 1,314 | 35 | 56 | 5,831 | 110 | 41 | 4,014 | 43 | 30 | 2,878 | 28 |
| | | ナラ | 48 | 3,771 | 133 | 181 | 12,811 | 386 | 246 | 23,434 | 477 | 450 | 49,287 | 847 | 511 | 56,259 | 654 | 319 | 35,593 | 303 |
| | | クヌギ | 84 | 8,704 | 222 | 83 | 9,372 | 152 | 187 | 23,043 | 300 | 735 | 95,165 | 551 | 892 | 119,843 | 466 | 328 | 45,858 | 156 |
| | | その他広葉樹 | 10,787 | 812,692 | 27,524 | 11,100 | 957,092 | 22,788 | 21,215 | 2,055,608 | 38,517 | 47,814 | 5,210,974 | 70,820 | 68,516 | 7,850,958 | 75,799 | 41,735 | 4,968,291 | 36,038 |
| | | 小計 | 10,919 | 825,167 | 27,879 | 11,369 | 979,609 | 23,337 | 21,666 | 2,103,399 | 39,329 | 49,054 | 5,361,257 | 72,328 | 69,960 | 8,031,074 | 76,962 | 42,411 | 5,052,620 | 36,525 |
| | ③＋④計 | | 11,271 | 878,188 | 29,996 | 12,075 | 1,104,507 | 27,103 | 23,132 | 2,407,550 | 46,602 | 52,129 | 6,053,660 | 84,561 | 75,229 | 9,308,665 | 96,574 | 46,387 | 6,094,774 | 48,507 |
| 特用樹林 | | | 156 | 33,717 | 480 | 36 | 8,319 | 68 | 23 | 5,598 | 13 | 35 | 8,511 | 10 | 29 | 7,197 | 8 | 7 | 1,789 | 1 |
| 合計 | | | 31,111 | 4,911,420 | 217,779 | 39,803 | 7,852,344 | 258,110 | 55,135 | 11,646,656 | 296,670 | 88,170 | 18,137,408 | 345,498 | 101,945 | 19,652,687 | 288,901 | 57,477 | 10,886,346 | 125,396 |
| 再掲 | 針葉樹 | | 19,917 | 4,043,177 | 189,101 | 28,367 | 6,861,333 | 234,645 | 33,385 | 9,530,949 | 257,224 | 38,932 | 12,749,203 | 273,019 | 31,734 | 11,585,966 | 211,819 | 14,959 | 5,818,951 | 88,823 |
| | 広葉樹 | | 11,037 | 834,526 | 28,198 | 11,400 | 982,692 | 23,397 | 21,727 | 2,110,109 | 39,433 | 49,204 | 5,379,694 | 72,469 | 70,182 | 8,059,524 | 77,074 | 42,511 | 5,065,606 | 36,572 |



（単位　面積：ｈａ　材積、成長量：㎥）

| 人天別 | 針広別 | 樹種＼齢級別 | 12 | | | 13 | | | 14 | | | 15 | | |
|---|---|---|---|---|---|---|---|---|---|---|---|---|---|---|
| | | | 面積 | 材積 | 成長量 | 面積 | 材積 | 成長量 | 面積 | 材積 | 成長量 | 面積 | 材積 | 成長量 |
| 人工林 | 針葉樹① | スギ | 4,182 | 2,191,981 | 31,052 | 2,792 | 1,568,348 | 19,197 | 2,101 | 1,249,132 | 13,223 | 3,938 | 2,541,111 | 18,525 |
| | | ヒノキ・サワラ・ヒバ | 36 | 15,534 | 172 | 57 | 25,161 | 229 | 50 | 22,971 | 170 | 132 | 66,063 | 348 |
| | | アカマツ・クロマツ | 469 | 131,172 | 1,265 | 302 | 87,551 | 757 | 173 | 49,969 | 306 | 262 | 82,994 | 263 |
| | | カラマツ | 127 | 33,763 | 180 | 67 | 19,291 | 93 | 62 | 18,123 | 71 | 57 | 17,250 | 33 |
| | | その他針葉樹 | 2 | 386 | 3 | 0 | 66 | 1 | － | － | － | 5 | 1,464 | 6 |
| | | 小計① | 4,816 | 2,372,836 | 32,672 | 3,218 | 1,700,417 | 20,277 | 2,387 | 1,340,195 | 13,770 | 4,394 | 2,708,882 | 19,175 |
| | 広葉樹② | クリ | 1 | 116 | － | 1 | 92 | － | 1 | 147 | － | 2 | 318 | － |
| | | クヌギ | 15 | 2,120 | 8 | 5 | 747 | 3 | 2 | 298 | 2 | 2 | 292 | 1 |
| | | その他広葉樹 | 5 | 703 | 4 | 2 | 262 | 1 | 0 | 44 | － | 3 | 413 | 2 |
| | | 小計② | 22 | 2,939 | 12 | 8 | 1,101 | 4 | 3 | 489 | 2 | 7 | 1,023 | 3 |
| | ①＋②計 | | 4,837 | 2,375,775 | 32,684 | 3,226 | 1,701,518 | 20,281 | 2,390 | 1,340,684 | 13,772 | 4,401 | 2,709,905 | 19,178 |
| 天然林 | 針葉樹③ | スギ | － | － | － | 0 | 260 | 3 | 3 | 1,624 | 17 | 57 | 34,025 | 176 |
| | | ヒノキ・サワラ・ヒバ | 5 | 1,883 | 25 | 44 | 11,719 | 134 | 37 | 10,855 | 103 | 463 | 156,743 | 1,211 |
| | | アカマツ・クロマツ | 2,970 | 822,985 | 7,870 | 2,153 | 617,838 | 5,211 | 1,907 | 547,296 | 3,321 | 4,462 | 1,393,083 | 4,361 |
| | | ヒメコマツ | 48 | 10,591 | 127 | 32 | 8,151 | 76 | 82 | 20,629 | 140 | 529 | 124,132 | 265 |
| | | モミ・ツガ・トドマツ | 20 | 4,626 | 49 | 42 | 8,328 | 72 | 6 | 1,386 | 6 | 145 | 38,008 | 66 |
| | | その他針葉樹 | － | － | － | － | － | － | － | － | － | 0 | 119 | 1 |
| | | 小計 | 3,042 | 840,085 | 8,071 | 2,272 | 646,296 | 5,496 | 2,036 | 581,790 | 3,587 | 5,656 | 1,746,110 | 6,080 |
| | 広葉樹④ | ブナ | 117 | 12,224 | 115 | 146 | 16,896 | 147 | 315 | 40,142 | 231 | 2,293 | 288,595 | 665 |
| | | ナラ | 150 | 18,547 | 142 | 78 | 9,660 | 70 | 49 | 5,950 | 33 | 235 | 31,077 | 83 |
| | | クヌギ | 57 | 8,318 | 28 | 15 | 2,269 | 6 | 7 | 1,059 | 3 | 4 | 689 | － |
| | | その他広葉樹 | 21,775 | 2,662,161 | 18,790 | 11,993 | 1,515,136 | 10,531 | 9,974 | 1,199,985 | 7,151 | 17,266 | 2,214,434 | 7,547 |
| | | 小計 | 22,099 | 2,701,250 | 19,075 | 12,232 | 1,543,961 | 10,754 | 10,346 | 1,247,136 | 7,418 | 19,798 | 2,534,795 | 8,295 |
| | ③＋④計 | | 25,142 | 3,541,335 | 27,146 | 14,504 | 2,190,257 | 16,250 | 12,381 | 1,828,926 | 11,005 | 25,454 | 4,280,905 | 14,375 |
| 特用樹林 | | | 3 | 785 | － | 1 | 354 | 1 | 5 | 1,145 | 5 | 1 | 249 | 1 |
| 合計 | | | 29,982 | 5,917,895 | 59,830 | 17,731 | 3,892,129 | 36,532 | 14,776 | 3,170,755 | 24,782 | 29,856 | 6,991,059 | 33,554 |
| 再掲 | 針葉樹 | | 7,858 | 3,212,921 | 40,743 | 5,491 | 2,346,713 | 25,773 | 4,422 | 1,921,985 | 17,357 | 10,049 | 4,454,992 | 25,255 |
| | 広葉樹 | | 22,121 | 2,704,189 | 19,087 | 12,239 | 1,545,062 | 10,758 | 10,349 | 1,247,625 | 7,420 | 19,805 | 2,535,818 | 8,298 |

（単位　面積：ｈａ　材積：㎥　竹林：束数）

| 林種＼種別 | | 面積 | 材積 |
|---|---|---|---|
| 立木地 | 人工林 | 204,521 | 59,046,645 |
| | 天然林 | 344,217 | 39,460,585 |
| | 特用樹林 | 427 | 91,985 |
| | 計 | 549,165 | 98,599,215 |
| 竹林 | | 1,283 | 1,026,272 |
| 無立木地 | 伐採跡地 | 464 | － |
| | 未立木地 | 2,617 | － |
| | 計 | 3,082 | － |
| 更新困難地 | 風衝地 | 704 | － |
| | 湿地 | 117 | － |
| | 崩壊地 | 424 | － |
| | 岩石地 | 4,196 | － |
| | その他 | 3,700 | － |
| | 計 | 9,140 | － |
| 森林合計 | | 562,669 | － |

（資料）　森林林業領域森林計画グループ

（注）1. 森林計画編成調査（下記のとおり）の森林資源構成表による。

阿武隈川森林計画区　県北農林事務所分　平成16年度調査
県中農林事務所分　平成15年度調査
県南農林事務所分　平成16年度調査（東白川郡を除く）

会津森林計画区　会津農林事務所分　平成13年度調査
南会津農林事務所分　平成12年度調査

奥久慈森林計画区　県南農林事務所分　平成17年度調査（白河市、西白河郡を除く）

磐城森林計画区　相双農林事務所分　平成14年度調査
いわき農林事務所分　平成14年度調査

2. 表示「－」は該当なし、「0」は四捨五入による。

3. 面積は各項目で四捨五入したため総計と必ずしも一致しない。また、この表は0.01ha単位で全計画区について集計したため、他の森林資源資料の集計とに誤差を生じている。

4. 「更新困難地」の「その他」は、「雪崩地」の面積を含む。

# 4 民有林林種別森林面積、材積、成長量

（単位 面積:ha 材積、成長量:m3 竹林:束数）

| 〔森林計画区〕《農林事務所》市町村（旧市町村） | 総数 | | | | | | | 普通林 | | | | | | | | | | | | 制限林 | | | | | | | | | | | |
|---|---|---|---|---|---|---|---|---|---|---|---|---|---|---|---|---|---|---|---|---|---|---|---|---|---|---|---|---|---|---|---|
| | | | | | | | | 面積 | 立木地 | | | | | | | 竹林 | | 無立木地 | | 更新困難地 | 面積 | 立木地 | | | | | | 竹林 | | 無立木地 | | 更新困難地 |
| | | | | | | | | | 人工林 | | | 天然林 | | | | | | | | | | 人工林 | | | 天然林 | | | | | | | |
| | 面積 | 材積 | | | 成長量 | | | | 面積 | 材積 | | | 面積 | 材積 | | | 面積 | 材積 | 伐跡 | 未立木地 | | | 面積 | 材積 | | | 面積 | 材積 | | | 面積 | 材積 | 伐跡 | 未立木地 | |
| | | 針 | 広 | 計 | 針 | 広 | 計 | | | 針 | 広 | 計 | | 針 | 広 | 計 | | | | | | | 針 | 広 | 計 | | 針 | 広 | 計 | | | | | |
| 県計 | 562,669 | 66,311,099 | 32,288,116 | 98,599,215 | 1,690,430 | 452,131 | 2,142,561 | 433,245 | 166,084 | 49,810,940 | 179,829 | 49,990,769 | 258,034 | 6,289,511 | 23,891,559 | 30,181,070 | 1,252 | 1,001,960 | 433 | 2,149 | 5,291 | 129,424 | 38,864 | 9,128,597 | 19,264 | 9,147,861 | 86,183 | 1,082,051 | 8,197,464 | 9,279,515 | 31 | 24,312 | － | 468 | 3,850 |
| 〔阿武隈川〕 | 178,134 | 24,286,895 | 9,214,477 | 33,501,372 | 594,308 | 124,809 | 719,117 | 156,525 | 61,595 | 18,174,815 | 61,960 | 18,236,775 | 91,920 | 3,082,385 | 8,116,091 | 11,198,476 | 848 | 678,672 | 153 | 611 | 1,397 | 21,609 | 11,372 | 2,744,176 | 3,127 | 2,747,303 | 9,887 | 285,519 | 1,033,299 | 1,318,818 | 16 | 12,640 | － | 107 | 222 |
| 《県北》 | 61,110 | 6,872,073 | 3,508,103 | 10,380,176 | 153,894 | 45,772 | 199,666 | 52,494 | 15,743 | 4,360,593 | 21,845 | 4,382,438 | 35,755 | 1,255,097 | 3,107,019 | 4,362,116 | 330 | 263,936 | 5 | 161 | 500 | 8,616 | 4,518 | 1,053,716 | 899 | 1,054,615 | 3,979 | 202,667 | 378,340 | 581,007 | 7 | 5,360 | 4 | 44 | 65 |
| 福島市 | 19,093 | 1,902,637 | 1,251,588 | 3,154,225 | 41,409 | 15,458 | 56,867 | 14,478 | 4,009 | 1,088,756 | 4,834 | 1,093,590 | 10,185 | 288,491 | 962,932 | 1,251,423 | 78 | 62,456 | 1 | 74 | 132 | 4,614 | 1,940 | 458,111 | 218 | 458,329 | 2,586 | 67,279 | 283,604 | 350,883 | 2 | 1,864 | － | 30 | 56 |
| （福島） | 10,806 | 930,173 | 755,735 | 1,685,908 | 18,775 | 8,932 | 27,707 | 8,591 | 2,047 | 558,183 | 2,844 | 561,027 | 6,392 | 172,777 | 598,066 | 770,843 | 45 | 35,880 | 0 | 29 | 79 | 2,215 | 625 | 148,536 | 164 | 148,700 | 1,526 | 50,677 | 154,661 | 205,338 | 2 | 1,472 | － | 12 | 50 |
| （松川） | 2,249 | 258,111 | 142,675 | 400,786 | 5,135 | 2,126 | 7,261 | 2,129 | 649 | 186,803 | 1,649 | 188,452 | 1,404 | 51,680 | 136,409 | 188,089 | 21 | 16,712 | － | 16 | 38 | 120 | 78 | 19,625 | － | 19,625 | 42 | 3 | 4,617 | 4,620 | － | － | － | 1 | － |
| （僧夫） | 1,864 | 148,266 | 118,087 | 266,353 | 3,461 | 1,950 | 5,411 | 1,864 | 467 | 107,854 | 278 | 108,132 | 1,380 | 40,412 | 117,809 | 158,221 | 3 | 2,688 | － | 4 | 10 | － | － | － | － | － | － | － | － | － | － | － | － | － | － |
| （吾妻） | 4,174 | 566,087 | 235,091 | 801,178 | 14,038 | 2,450 | 16,488 | 1,895 | 847 | 235,916 | 63 | 235,979 | 1,009 | 23,622 | 110,648 | 134,270 | 9 | 7,176 | 0 | 25 | 5 | 2,279 | 1,237 | 289,950 | 54 | 290,004 | 1,019 | 16,599 | 124,326 | 140,925 | 0 | 392 | － | 17 | 6 |
| 二本松市 | 13,211 | 1,457,755 | 755,525 | 2,213,280 | 34,103 | 9,334 | 43,437 | 12,563 | 3,670 | 1,069,042 | 1,034 | 1,070,076 | 8,666 | 265,656 | 735,138 | 1,000,794 | 136 | 108,576 | 0 | 7 | 81 | 648 | 411 | 110,816 | 396 | 111,212 | 232 | 12,241 | 18,957 | 31,198 | 1 | 816 | － | 3 | 1 |
| （二本松） | 4,038 | 391,489 | 270,312 | 661,801 | 7,133 | 2,317 | 9,450 | 3,825 | 920 | 266,243 | 149 | 266,392 | 2,831 | 97,094 | 257,407 | 354,501 | 46 | 36,600 | － | 1 | 27 | 213 | 64 | 19,770 | 219 | 19,989 | 147 | 8,382 | 12,537 | 20,919 | 0 | 216 | － | － | 1 |
| （安達） | 1,424 | 216,376 | 64,812 | 281,188 | 4,255 | 521 | 4,776 | 1,119 | 255 | 81,032 | 375 | 81,407 | 829 | 56,073 | 63,794 | 119,867 | 24 | 19,096 | 0 | 0 | 10 | 305 | 295 | 77,129 | 177 | 77,306 | 10 | 2,142 | 466 | 2,608 | － | － | － | － | － |
| （岩代） | 4,516 | 434,214 | 246,450 | 680,664 | 11,139 | 4,311 | 15,450 | 4,448 | 1,166 | 329,549 | 53 | 329,602 | 3,217 | 96,932 | 243,173 | 340,105 | 28 | 22,200 | 0 | 0 | 36 | 68 | 25 | 6,393 | － | 6,393 | 43 | 1,340 | 3,224 | 4,564 | 1 | 600 | － | － | 0 |
| （東和） | 3,233 | 415,676 | 173,951 | 589,627 | 11,576 | 2,185 | 13,761 | 3,171 | 1,329 | 392,218 | 457 | 392,675 | 1,789 | 15,557 | 170,764 | 186,321 | 38 | 30,680 | 0 | 6 | 8 | 62 | 27 | 7,524 | － | 7,524 | 32 | 377 | 2,730 | 3,107 | － | － | － | 3 | － |
| 伊達市 | 12,790 | 1,563,119 | 608,531 | 2,171,650 | 36,191 | 7,546 | 43,737 | 10,649 | 3,293 | 845,184 | 1,532 | 846,716 | 7,161 | 371,661 | 561,696 | 933,357 | 54 | 43,720 | － | 11 | 129 | 2,141 | 1,461 | 300,975 | 157 | 301,132 | 671 | 45,299 | 45,146 | 90,445 | 3 | 2,432 | － | 7 | 0 |
| （伊達） | 15 | 3,233 | 146 | 3,379 | 57 | － | 57 | 15 | 5 | 1,242 | － | 1,242 | 10 | 1,991 | 146 | 2,137 | － | － | － | － | － | － | － | － | － | － | － | － | － | － | － | － | － | － | － |
| （梁川） | 3,265 | 415,446 | 135,175 | 550,621 | 8,071 | 1,930 | 10,001 | 2,960 | 936 | 230,622 | 788 | 231,410 | 1,911 | 133,599 | 131,330 | 264,929 | 15 | 12,264 | － | 6 | 92 | 305 | 237 | 44,054 | 21 | 44,075 | 66 | 7,171 | 3,036 | 10,207 | 2 | 1,392 | － | 0 | 0 |
| （保原） | 1,122 | 120,171 | 50,091 | 170,262 | 2,164 | 848 | 3,012 | 970 | 90 | 23,549 | 82 | 23,631 | 872 | 81,434 | 48,493 | 129,927 | 4 | 3,312 | － | 1 | 3 | 152 | 104 | 8,791 | － | 8,791 | 48 | 6,397 | 1,516 | 7,913 | － | － | － | － | 0 |
| （霊山） | 5,498 | 683,539 | 280,556 | 964,095 | 16,251 | 3,076 | 19,327 | 4,529 | 1,517 | 392,334 | 401 | 392,735 | 2,964 | 131,824 | 254,530 | 386,354 | 21 | 17,064 | － | 2 | 24 | 969 | 587 | 130,173 | 124 | 130,297 | 376 | 29,208 | 25,501 | 54,709 | 1 | 808 | － | 6 | 0 |
| （月館） | 2,890 | 340,730 | 142,563 | 483,293 | 9,648 | 1,692 | 11,340 | 2,175 | 745 | 197,437 | 261 | 197,698 | 1,404 | 22,813 | 127,197 | 150,010 | 14 | 11,080 | － | 2 | 10 | 715 | 533 | 117,957 | 12 | 117,969 | 181 | 2,523 | 15,093 | 17,616 | 0 | 232 | － | 1 | 0 |
| 桑折町 | 1,372 | 304,129 | 64,422 | 368,551 | 5,111 | 943 | 6,054 | 828 | 289 | 108,345 | 472 | 108,817 | 527 | 36,637 | 55,034 | 91,671 | 5 | 4,328 | 0 | 3 | 3 | 544 | 293 | 91,699 | 51 | 91,750 | 240 | 67,448 | 8,865 | 76,313 | 0 | 96 | 4 | 2 | 7 |
| 国見町 | 1,411 | 213,455 | 54,942 | 268,397 | 4,512 | 797 | 5,309 | 1,202 | 444 | 122,547 | 110 | 122,657 | 743 | 53,119 | 49,654 | 102,773 | 8 | 6,648 | － | 3 | 5 | 209 | 146 | 34,757 | － | 34,757 | 61 | 3,032 | 5,178 | 8,210 | － | － | － | 2 | － |
| 川俣町 | 7,696 | 902,964 | 445,730 | 1,348,694 | 21,807 | 8,006 | 29,813 | 7,420 | 2,655 | 794,067 | 2,917 | 796,984 | 4,675 | 73,721 | 432,369 | 506,090 | 21 | 16,672 | 0 | 42 | 26 | 276 | 166 | 34,057 | － | 34,057 | 110 | 1,119 | 10,444 | 11,563 | － | － | 0 | 0 | 0 |
| 飯野町 | 705 | 55,606 | 53,097 | 108,703 | 812 | 330 | 1,142 | 704 | 205 | 37,417 | 9,193 | 46,810 | 479 | 18,150 | 43,742 | 61,892 | 5 | 4,392 | － | 6 | 8 | 2 | 1 | 39 | 61 | 100 | 1 | － | 101 | 101 | 0 | 80 | － | － | － |
| 大玉村 | 2,093 | 247,053 | 103,190 | 350,243 | 5,225 | 1,108 | 6,333 | 1,928 | 679 | 162,969 | 95 | 163,064 | 1,209 | 56,840 | 97,408 | 154,248 | 1 | 1,000 | 2 | 14 | 24 | 165 | 99 | 22,792 | － | 22,792 | 67 | 4,452 | 5,687 | 10,139 | － | － | － | － | － |
| 本宮町 | 1,200 | 96,660 | 69,490 | 166,150 | 2,069 | 1,201 | 3,270 | 1,200 | 193 | 44,207 | 150 | 44,357 | 947 | 52,453 | 69,340 | 121,793 | 3 | 2,104 | － | － | 57 | － | － | － | － | － | － | － | － | － | － | － | － | － | － |
| 白沢村 | 1,539 | 128,695 | 101,588 | 230,283 | 2,655 | 1,049 | 3,704 | 1,522 | 306 | 88,059 | 1,508 | 89,567 | 1,162 | 38,369 | 99,706 | 138,075 | 18 | 14,040 | 1 | 1 | 35 | 18 | 3 | 470 | 16 | 486 | 13 | 1,797 | 358 | 2,155 | 0 | 72 | － | 2 | － |
| 《県中》 | 94,640 | 14,458,797 | 4,567,656 | 19,026,453 | 372,279 | 61,066 | 433,345 | 84,061 | 38,722 | 11,699,395 | 35,005 | 11,734,400 | 43,796 | 1,356,806 | 4,002,721 | 5,359,527 | 458 | 366,576 | 144 | 396 | 545 | 10,579 | 5,699 | 1,354,847 | 956 | 1,355,803 | 4,690 | 47,749 | 528,974 | 576,723 | 8 | 6,656 | 3 | 59 | 120 |
| 郡山市 | 29,649 | 4,299,466 | 1,533,992 | 5,833,458 | 110,993 | 17,282 | 128,275 | 22,650 | 9,947 | 3,010,970 | 9,859 | 3,020,829 | 12,251 | 510,625 | 1,164,097 | 1,674,722 | 103 | 82,288 | 36 | 151 | 161 | 6,999 | 3,680 | 749,859 | 671 | 750,530 | 3,155 | 28,012 | 359,365 | 387,377 | 1 | 776 | － | 47 | 116 |
| （郡山） | 360 | 30,761 | 26,206 | 56,967 | 312 | 89 | 401 | 355 | 39 | 12,574 | 162 | 12,736 | 297 | 17,082 | 25,919 | 43,001 | 11 | 8,528 | 0 | 6 | 3 | 5 | 0 | 50 | 24 | 74 | 4 | 1,055 | 101 | 1,156 | － | － | － | － | － |
| （安積） | 109 | 28,928 | 1,267 | 30,195 | 275 | 14 | 289 | 104 | 8 | 2,815 | 30 | 2,845 | 93 | 24,738 | 1,044 | 25,782 | － | － | － | 1 | 1 | 5 | 3 | 1,282 | 6 | 1,288 | 2 | 93 | 187 | 280 | － | － | － | － | － |
| （三穂田） | 752 | 124,194 | 40,979 | 165,173 | 2,189 | 464 | 2,653 | 752 | 264 | 67,453 | 2,015 | 69,468 | 487 | 56,741 | 38,964 | 95,705 | 0 | 320 | － | 0 | 1 | － | － | － | － | － | － | － | － | － | － | － | － | － | － |
| （逢瀬） | 3,179 | 459,664 | 165,264 | 624,928 | 12,362 | 2,213 | 14,575 | 2,056 | 841 | 248,454 | － | 248,454 | 1,190 | 55,881 | 117,674 | 173,555 | 3 | 2,136 | 1 | 9 | 13 | 1,122 | 671 | 144,944 | － | 144,944 | 428 | 10,385 | 47,590 | 57,975 | － | － | － | 14 | 10 |
| （片平） | 288 | 46,395 | 10,230 | 56,625 | 772 | 95 | 867 | 288 | 82 | 18,131 | 8 | 18,139 | 199 | 28,227 | 10,217 | 38,444 | 4 | 2,856 | 1 | 3 | 0 | 0 | 0 | 37 | － | 37 | 0 | － | 5 | 5 | 0 | 40 | － | － | － |
| （喜久田） | 46 | 2,990 | 3,762 | 6,752 | 47 | 21 | 68 | 46 | 5 | 1,108 | － | 1,108 | 39 | 1,882 | 3,762 | 5,644 | 1 | 1,072 | － | 0 | 1 | － | － | － | － | － | － | － | － | － | － | － | － | － | － |
| （日和田） | 308 | 45,208 | 16,511 | 61,719 | 662 | 108 | 770 | 305 | 60 | 19,320 | 80 | 19,400 | 236 | 25,192 | 16,324 | 41,516 | 4 | 2,888 | 0 | 2 | 4 | 3 | 1 | 425 | － | 425 | 2 | 271 | 107 | 378 | － | － | － | － | － |
| （富久山） | 97 | 19,320 | 3,707 | 23,027 | 146 | 8 | 154 | 88 | 9 | 2,732 | 43 | 2,775 | 78 | 13,882 | 3,558 | 17,440 | 1 | 448 | － | 0 | 1 | 10 | 0 | 91 | 7 | 98 | 9 | 2,615 | 99 | 2,714 | － | － | － | － | － |
| （湖南） | 10,312 | 1,958,204 | 426,225 | 2,384,429 | 56,476 | 4,877 | 61,353 | 7,096 | 4,527 | 1,492,523 | 1,085 | 1,493,608 | 2,494 | 45,637 | 296,855 | 342,492 | － | － | 21 | 49 | 6 | 3,215 | 2,085 | 416,336 | 620 | 416,956 | 1,080 | 3,708 | 127,665 | 131,373 | － | － | － | 21 | 30 |
| （熱海） | 7,025 | 733,094 | 446,509 | 1,179,603 | 17,962 | 5,422 | 23,384 | 4,540 | 1,659 | 471,375 | 84 | 471,459 | 2,755 | 90,546 | 267,790 | 358,336 | 9 | 6,880 | 2 | 42 | 74 | 2,485 | 818 | 161,464 | 14 | 161,478 | 1,577 | 9,709 | 178,621 | 188,330 | － | － | － | 13 | 76 |
| （西田） | 804 | 46,282 | 62,542 | 108,824 | 822 | 205 | 1,027 | 804 | 117 | 38,607 | 357 | 38,964 | 619 | 7,675 | 62,181 | 69,856 | 25 | 19,640 | 2 | 21 | 21 | 0 | － | － | － | － | 0 | － | 4 | 4 | － | － | － | － | － |
| （中田） | 2,569 | 285,049 | 143,996 | 429,045 | 6,869 | 1,271 | 8,140 | 2,521 | 854 | 237,417 | 101 | 237,518 | 1,598 | 37,483 | 143,547 | 181,030 | 31 | 24,680 | 4 | 13 | 20 | 48 | 43 | 10,050 | － | 10,050 | 4 | 99 | 348 | 447 | － | － | － | 0 | － |
| （田村） | 3,800 | 519,377 | 186,794 | 706,171 | 12,099 | 2,495 | 14,594 | 3,693 | 1,484 | 398,461 | 5,894 | 404,355 | 2,167 | 105,659 | 176,262 | 281,921 | 16 | 12,840 | 4 | 5 | 18 | 107 | 57 | 15,180 | － | 15,180 | 49 | 77 | 4,638 | 4,715 | 1 | 736 | － | － | － |
| 須賀川市 | 9,157 | 1,297,972 | 448,196 | 1,746,168 | 27,565 | 5,166 | 32,731 | 7,429 | 2,652 | 734,096 | 3,995 | 738,091 | 4,593 | 302,186 | 364,316 | 666,502 | 60 | 48,120 | 39 | 34 | 51 | 1,726 | 1,004 | 251,929 | 51 | 251,980 | 721 | 9,761 | 79,834 | 89,595 | 0 | 136 | 0 | 1 | 0 |
| （須賀川） | 3,877 | 463,092 | 202,677 | 665,769 | 9,149 | 2,329 | 11,478 | 3,820 | 1,061 | 271,795 | 2,518 | 274,313 | 2,638 | 187,979 | 196,035 | 384,014 | 39 | 31,040 | 7 | 27 | 47 | 57 | 6 | 2,145 | － | 2,145 | 50 | 1,173 | 4,124 | 5,297 | 0 | 120 | － | 0 | － |
| （長沼） | 3,257 | 521,895 | 150,784 | 672,679 | 10,761 | 1,865 | 12,626 | 2,256 | 1,070 | 324,651 | 1,239 | 325,890 | 1,144 | 72,397 | 92,105 | 164,502 | 7 | 5,792 | 31 | 4 | 1 | 1,000 | 480 | 122,836 | 42 | 122,878 | 519 | 2,011 | 57,398 | 59,409 | － | － | 0 | 1 | 0 |
| （岩瀬） | 2,023 | 312,985 | 94,735 | 407,720 | 7,655 | 972 | 8,627 | 1,353 | 521 | 137,650 | 238 | 137,888 | 811 | 41,810 | 76,176 | 117,986 | 14 | 11,288 | 1 | 3 | 3 | 669 | 518 | 126,948 | 9 | 126,957 | 152 | 6,577 | 18,312 | 24,889 | 0 | 16 | － | 0 | － |

（単位 面積:ha 材積、成長量:m3 竹林:束数）

| 〔森林計画区〕《農林事務所》市町村（旧市町村） | 総数 | | | | | | | 普通林 | | | | | | | | | | | | 制限林 | | | | | | | | | | | |
|---|---|---|---|---|---|---|---|---|---|---|---|---|---|---|---|---|---|---|---|---|---|---|---|---|---|---|---|---|---|---|---|
| | | | | | | | | 面積 | 立木地 | | | | | | | 竹林 | | 無立木地 | | 更新困難地 | 面積 | 立木地 | | | | | | 竹林 | | 無立木地 | | 更新困難地 |
| | | | | | | | | | 人工林 | | | 天然林 | | | | | | | | | | 人工林 | | | 天然林 | | | | | | | |
| | 面積 | 材積 | | | 成長量 | | | | 面積 | 材積 | | | 面積 | 材積 | | | 面積 | 材積 | 伐跡 | 未立木地 | | | 面積 | 材積 | | | 面積 | 材積 | | | 面積 | 材積 | 伐跡 | 未立木地 | |
| | | 針 | 広 | 計 | 針 | 広 | 計 | | | 針 | 広 | 計 | | 針 | 広 | 計 | | | | | | | 針 | 広 | 計 | | 針 | 広 | 計 | | | | | |
| 田村市 | 20,189 | 2,789,555 | 979,254 | 3,768,809 | 77,506 | 14,897 | 92,403 | 19,670 | 9,454 | 2,547,848 | 13,523 | 2,561,371 | 9,899 | 175,539 | 930,321 | 1,105,860 | 81 | 65,136 | 24 | 78 | 134 | 518 | 216 | 62,727 | 83 | 62,810 | 300 | 3,441 | 35,327 | 38,768 | 0 | 80 | － | 0 | 3 |
| （滝根） | 2,533 | 529,475 | 107,430 | 636,905 | 14,987 | 1,332 | 16,319 | 2,474 | 1,525 | 498,148 | 1,492 | 499,640 | 931 | 25,789 | 99,723 | 125,512 | 9 | 7,360 | 1 | 5 | 3 | 59 | 12 | 3,863 | 4 | 3,867 | 46 | 1,675 | 6,211 | 7,886 | － | － | － | 0 | 1 |
| （大越） | 2,166 | 409,199 | 106,181 | 515,380 | 10,943 | 1,171 | 12,114 | 2,062 | 1,103 | 362,693 | 36 | 362,729 | 937 | 33,127 | 96,976 | 130,103 | 4 | 3,240 | 1 | 11 | 6 | 104 | 41 | 13,379 | － | 13,379 | 63 | － | 9,169 | 9,169 | － | － | － | 0 | － |
| （都路） | 4,371 | 360,602 | 209,602 | 570,204 | 11,271 | 4,982 | 16,253 | 4,293 | 2,039 | 326,426 | 7,425 | 333,851 | 2,227 | 26,071 | 198,282 | 224,353 | 4 | 3,304 | 7 | 6 | 10 | 77 | 39 | 7,932 | － | 7,932 | 38 | 173 | 3,895 | 4,068 | － | － | － | － | 1 |
| （常葉） | 3,982 | 554,964 | 168,593 | 723,557 | 16,481 | 2,809 | 19,290 | 3,939 | 1,937 | 512,786 | 886 | 513,672 | 1,891 | 32,582 | 165,776 | 198,358 | 14 | 11,560 | 5 | 28 | 63 | 43 | 22 | 8,571 | 21 | 8,592 | 21 | 1,025 | 1,910 | 2,935 | 0 | 56 | － | － | 0 |
| （船引） | 7,137 | 935,315 | 387,448 | 1,322,763 | 23,824 | 4,603 | 28,427 | 6,902 | 2,850 | 847,795 | 3,684 | 851,479 | 3,913 | 57,970 | 369,564 | 427,534 | 50 | 39,672 | 10 | 28 | 52 | 235 | 102 | 28,982 | 58 | 29,040 | 132 | 568 | 14,142 | 14,710 | 0 | 24 | － | 0 | 1 |
| 鏡石町 | 347 | 35,251 | 18,238 | 53,489 | 695 | 257 | 952 | 347 | 51 | 12,758 | 65 | 12,823 | 282 | 22,493 | 18,173 | 40,666 | 7 | 5,816 | 0 | 1 | 5 | － | － | － | － | － | － | － | － | － | － | － | － | － | － |
| 天栄村 | 4,649 | 488,463 | 262,462 | 750,925 | 11,311 | 3,628 | 14,939 | 4,253 | 1,405 | 390,425 | 2,222 | 392,647 | 2,757 | 60,568 | 233,719 | 294,287 | 35 | 28,264 | 2 | 35 | 19 | 396 | 142 | 36,800 | 2 | 36,802 | 251 | 670 | 26,519 | 27,189 | 1 | 960 | 0 | 2 | 0 |
| 古殿町 | 7,291 | 2,217,041 | 200,402 | 2,417,443 | 53,672 | 2,874 | 56,546 | 6,703 | 5,016 | 2,007,205 | 763 | 2,007,968 | 1,650 | 9,327 | 185,813 | 195,140 | 11 | 8,736 | 5 | 6 | 15 | 589 | 485 | 200,077 | － | 200,077 | 98 | 432 | 13,826 | 14,258 | 0 | 192 | 2 | 1 | 2 |
| 石川町 | 5,734 | 957,282 | 288,311 | 1,245,593 | 24,563 | 4,331 | 28,894 | 5,580 | 2,589 | 865,698 | 837 | 866,535 | 2,877 | 60,013 | 282,688 | 342,701 | 54 | 42,856 | 7 | 35 | 19 | 153 | 92 | 29,586 | 78 | 29,664 | 59 | 1,985 | 4,708 | 6,693 | 1 | 544 | 0 | 1 | － |
| 玉川村 | 1,460 | 185,258 | 69,793 | 255,051 | 3,621 | 698 | 4,319 | 1,459 | 402 | 106,202 | 168 | 106,370 | 1,010 | 78,734 | 69,587 | 148,321 | 12 | 9,744 | 0 | 6 | 28 | 1 | 1 | 322 | － | 322 | 0 | － | 38 | 38 | － | － | － | － | － |
| 平田村 | 4,519 | 628,238 | 176,951 | 805,189 | 17,540 | 3,643 | 21,183 | 4,480 | 2,097 | 584,355 | 432 | 584,787 | 2,318 | 38,454 | 175,520 | 213,974 | 20 | 15,848 | 6 | 16 | 25 | 38 | 23 | 5,429 | － | 5,429 | 14 | － | 999 | 999 | 0 | 160 | － | 1 | － |
| 浅川町 | 1,533 | 169,901 | 80,585 | 250,486 | 4,257 | 915 | 5,172 | 1,518 | 468 | 113,434 | 82 | 113,516 | 1,028 | 53,149 | 80,228 | 133,377 | 4 | 3,560 | 5 | 6 | 6 | 15 | 3 | 668 | 18 | 686 | 12 | 2,650 | 257 | 2,907 | － | － | － | － | － |
| 三春町 | 2,342 | 179,849 | 163,016 | 342,865 | 3,625 | 1,394 | 5,019 | 2,252 | 465 | 140,892 | 999 | 141,891 | 1,700 | 33,998 | 155,585 | 189,583 | 57 | 45,984 | 2 | 14 | 13 | 90 | 19 | 4,193 | 36 | 4,229 | 64 | 766 | 6,396 | 7,162 | 5 | 3,768 | 0 | 3 | － |
| 小野町 | 7,774 | 1,210,521 | 346,456 | 1,556,977 | 36,931 | 5,981 | 42,912 | 7,720 | 4,179 | 1,185,512 | 2,060 | 1,187,572 | 3,431 | 11,720 | 342,674 | 354,394 | 13 | 10,224 | 19 | 13 | 67 | 53 | 35 | 13,257 | 17 | 13,274 | 17 | 32 | 1,705 | 1,737 | 0 | 40 | － | 2 | 0 |
| 《県南その1》 | 22,384 | 2,956,025 | 1,138,718 | 4,094,743 | 68,135 | 17,971 | 86,106 | 19,970 | 7,130 | 2,114,827 | 5,110 | 2,119,937 | 12,369 | 470,482 | 1,006,351 | 1,476,833 | 60 | 48,160 | 4 | 54 | 352 | 2,414 | 1,155 | 335,613 | 1,272 | 336,885 | 1,218 | 35,103 | 125,985 | 161,088 | 1 | 624 | － | 4 | 37 |
| 白河市 | 12,380 | 1,750,953 | 572,400 | 2,323,353 | 42,660 | 9,985 | 52,645 | 11,669 | 4,562 | 1,349,501 | 2,070 | 1,351,571 | 6,884 | 263,544 | 539,626 | 803,170 | 38 | 29,984 | 1 | 35 | 149 | 710 | 378 | 122,545 | 227 | 122,772 | 331 | 15,363 | 30,477 | 45,840 | 1 | 536 | － | 0 | 1 |
| （白河） | 4,991 | 616,032 | 244,359 | 860,391 | 14,511 | 4,102 | 18,613 | 4,842 | 1,627 | 476,760 | 1,182 | 477,942 | 3,104 | 114,879 | 236,871 | 351,750 | 28 | 22,096 | 0 | 6 | 78 | 149 | 49 | 13,252 | 196 | 13,448 | 99 | 11,141 | 6,110 | 17,251 | 1 | 448 | － | 0 | 0 |
| （表郷） | 2,428 | 427,490 | 106,550 | 534,040 | 9,613 | 1,492 | 11,105 | 2,048 | 899 | 287,278 | 145 | 287,423 | 1,105 | 48,214 | 92,681 | 140,895 | 2 | 1,760 | － | 2 | 41 | 379 | 264 | 90,415 | 31 | 90,446 | 116 | 1,583 | 13,693 | 15,276 | 0 | 88 | － | 0 | － |
| （東） | 1,544 | 226,393 | 60,933 | 287,326 | 5,626 | 1,086 | 6,712 | 1,544 | 536 | 150,050 | 203 | 150,253 | 993 | 76,343 | 60,730 | 137,073 | 1 | 616 | 0 | 0 | 13 | － | － | － | － | － | － | － | － | － | － | － | － | － | － |
| （大信） | 3,417 | 481,038 | 160,558 | 641,596 | 12,910 | 3,305 | 16,215 | 3,235 | 1,500 | 435,413 | 540 | 435,953 | 1,682 | 24,108 | 149,344 | 173,452 | 7 | 5,512 | 1 | 27 | 17 | 182 | 65 | 18,878 | － | 18,878 | 116 | 2,639 | 10,674 | 13,313 | － | － | － | 0 | 1 |
| 西郷村 | 7,385 | 862,023 | 439,720 | 1,301,743 | 18,903 | 6,211 | 25,114 | 5,735 | 1,961 | 587,168 | 1,876 | 589,044 | 3,596 | 50,838 | 344,182 | 395,020 | 6 | 4,552 | 1 | 15 | 156 | 1,651 | 764 | 208,268 | 1,045 | 209,313 | 848 | 15,749 | 92,617 | 108,366 | 0 | 88 | － | 4 | 35 |
| 泉崎村 | 1,124 | 159,878 | 51,697 | 211,575 | 3,393 | 792 | 4,185 | 1,074 | 346 | 108,215 | 59 | 108,274 | 691 | 43,186 | 49,128 | 92,314 | 12 | 9,864 | － | － | 26 | 50 | 13 | 4,676 | － | 4,676 | 36 | 3,801 | 2,510 | 6,311 | － | － | － | － | － |
| 中島村 | 337 | 61,794 | 13,148 | 74,942 | 841 | 109 | 950 | 337 | 75 | 24,099 | 705 | 24,804 | 253 | 37,695 | 12,443 | 50,138 | 1 | 1,184 | 0 | 2 | 5 | － | － | － | － | － | － | － | － | － | － | － | － | － | － |
| 矢吹町 | 1,158 | 121,377 | 61,753 | 183,130 | 2,338 | 874 | 3,212 | 1,154 | 188 | 45,844 | 400 | 46,244 | 945 | 75,219 | 60,972 | 136,191 | 3 | 2,576 | 2 | 1 | 15 | 4 | 0 | 124 | － | 124 | 3 | 190 | 381 | 571 | － | － | － | － | － |
| 〔奥久慈〕 | 27,100 | 6,705,098 | 1,258,281 | 7,963,379 | 149,342 | 19,085 | 168,427 | 25,040 | 14,438 | 5,895,800 | 5,913 | 5,901,713 | 10,405 | 243,545 | 1,163,751 | 1,407,296 | 52 | 41,656 | 0 | 10 | 134 | 2,060 | 1,173 | 498,090 | 359 | 498,449 | 882 | 67,663 | 88,258 | 155,921 | 3 | 2,096 | － | 2 | 1 |
| 《県南その2》 | 27,100 | 6,705,098 | 1,258,281 | 7,963,379 | 149,342 | 19,085 | 168,427 | 25,040 | 14,438 | 5,895,800 | 5,913 | 5,901,713 | 10,405 | 243,545 | 1,163,751 | 1,407,296 | 52 | 41,656 | 0 | 10 | 134 | 2,060 | 1,173 | 498,090 | 359 | 498,449 | 882 | 67,663 | 88,258 | 155,921 | 3 | 2,096 | － | 2 | 1 |
| 棚倉町 | 6,370 | 1,367,846 | 336,929 | 1,704,775 | 30,668 | 4,942 | 35,610 | 6,141 | 3,090 | 1,226,199 | 88 | 1,226,287 | 2,915 | 90,764 | 323,776 | 414,540 | 13 | 10,368 | － | 0 | 123 | 228 | 121 | 48,880 | 29 | 48,909 | 107 | 2,003 | 13,036 | 15,039 | 0 | 328 | － | 0 | 1 |
| 矢祭町 | 6,472 | 1,921,329 | 260,047 | 2,181,376 | 41,932 | 4,114 | 46,046 | 5,547 | 3,688 | 1,598,404 | 1,953 | 1,600,357 | 1,839 | 50,124 | 214,762 | 264,886 | 11 | 9,152 | 0 | 5 | 4 | 925 | 566 | 248,907 | 87 | 248,994 | 357 | 23,894 | 43,245 | 67,139 | 0 | 280 | － | 1 | 0 |
| 塙町 | 8,149 | 2,099,395 | 385,221 | 2,484,616 | 44,754 | 5,021 | 49,775 | 7,362 | 4,238 | 1,809,828 | 3,391 | 1,813,219 | 3,107 | 73,704 | 353,826 | 427,530 | 13 | 10,448 | 0 | 3 | 1 | 787 | 408 | 174,386 | 156 | 174,542 | 377 | 41,477 | 27,848 | 69,325 | 2 | 1,488 | － | 0 | 0 |
| 鮫川村 | 6,109 | 1,316,528 | 276,084 | 1,592,612 | 31,988 | 5,008 | 36,996 | 5,989 | 3,422 | 1,261,369 | 481 | 1,261,850 | 2,544 | 28,953 | 271,387 | 300,340 | 15 | 11,688 | － | 2 | 6 | 120 | 78 | 25,917 | 87 | 26,004 | 42 | 289 | 4,129 | 4,418 | － | － | － | 0 | － |
| 《県南》 | 49,484 | 9,661,123 | 2,396,999 | 12,058,122 | 217,477 | 37,056 | 254,533 | 45,010 | 21,568 | 8,010,627 | 11,023 | 8,021,650 | 22,774 | 714,027 | 2,170,102 | 2,884,129 | 112 | 89,816 | 4 | 64 | 486 | 4,474 | 2,328 | 833,703 | 1,631 | 835,334 | 2,100 | 102,766 | 214,243 | 317,009 | 4 | 2,720 | － | 6 | 38 |
| 〔会津〕 | 238,606 | 14,875,437 | 17,130,623 | 32,006,060 | 438,487 | 236,211 | 674,698 | 149,547 | 37,812 | 10,122,045 | 93,514 | 10,215,559 | 108,201 | 960,865 | 10,619,461 | 11,580,326 | 7 | 5,536 | 133 | 935 | 2,459 | 89,058 | 16,063 | 3,262,481 | 13,428 | 3,275,909 | 69,151 | 530,046 | 6,404,220 | 6,934,266 | 1 | 520 | 16 | 300 | 3,527 |
| 《会津》 | 138,747 | 9,734,731 | 10,094,011 | 19,828,742 | 278,464 | 135,565 | 414,029 | 94,592 | 25,228 | 7,084,262 | 91,629 | 7,175,891 | 67,073 | 707,269 | 6,628,982 | 7,336,251 | 6 | 5,072 | 103 | 735 | 1,447 | 44,155 | 7,869 | 1,691,458 | 10,526 | 1,701,984 | 34,401 | 251,742 | 3,362,874 | 3,614,616 | 1 | 520 | 14 | 169 | 1,700 |
| 会津若松市 | 15,049 | 892,725 | 1,130,551 | 2,023,276 | 26,182 | 16,699 | 42,881 | 11,000 | 2,327 | 601,956 | 3,743 | 605,699 | 8,603 | 86,183 | 792,984 | 879,167 | 2 | 1,936 | 12 | 20 | 37 | 4,049 | 753 | 183,124 | 892 | 184,016 | 3,281 | 21,462 | 332,932 | 354,394 | 0 | 360 | 4 | 7 | 3 |
| （会津若松） | 14,129 | 838,710 | 1,056,623 | 1,895,333 | 25,351 | 15,741 | 41,092 | 10,081 | 2,271 | 582,429 | 3,733 | 586,162 | 7,749 | 51,870 | 719,168 | 771,038 | 2 | 1,936 | 12 | 14 | 34 | 4,047 | 753 | 183,050 | 892 | 183,942 | 3,280 | 21,361 | 332,830 | 354,191 | 0 | 360 | 4 | 7 | 3 |
| （北会津） | － | － | － | － | － | － | － | － | － | － | － | － | － | － | － | － | － | － | － | － | － |

（単位　面積:ha　材積、成長量:m3　竹林:束数）

| 〔森林計画区〕《農林事務所》市町村（旧市町村） | 総数 | | | | | | | 普通林 | | | | | | | | | | | | | 制限林 | | | | | | | | | | | | |
|---|---|---|---|---|---|---|---|---|---|---|---|---|---|---|---|---|---|---|---|---|---|---|---|---|---|---|---|---|---|---|---|---|
| | | | | | | | | 面積 | 立木地 | | | | | | 竹林 | | 無立木地 | | 更新困難地 | 面積 | 立木地 | | | | | | 竹林 | | 無立木地 | | 更新困難地 |
| | | | | | | | | | 人工林 | | | 天然林 | | | | | | | | | | 人工林 | | | 天然林 | | | | | | | |
| | 面積 | 材積 | | | 成長量 | | | | 面積 | 材積 | | | 面積 | 材積 | | | 面積 | 材積 | 伐跡 | 未立木地 | | 面積 | 材積 | | | 面積 | 材積 | | | 面積 | 材積 | 伐跡 | 未立木地 | |
| | | 針 | 広 | 計 | 針 | 広 | 計 | | | 針 | 広 | 計 | | 針 | 広 | 計 | | | | | | | 針 | 広 | 計 | | 針 | 広 | 計 | | | | | |
| 磐梯町 | 3,393 | 298,417 | 262,001 | 560,418 | 8,538 | 3,107 | 11,645 | 2,005 | 747 | 215,778 | 729 | 216,507 | 1,199 | 15,690 | 125,271 | 140,961 | 0 | 16 | 2 | 34 | 23 | 1,388 | 259 | 65,513 | － | 65,513 | 1,092 | 1,436 | 136,001 | 137,437 | － | － | － | 25 | 12 |
| 猪苗代町 | 15,376 | 1,328,066 | 902,959 | 2,231,025 | 37,438 | 11,335 | 48,773 | 8,936 | 3,723 | 929,426 | 292 | 929,718 | 5,053 | 32,812 | 490,926 | 523,738 | 0 | 240 | 26 | 14 | 119 | 6,440 | 1,649 | 325,103 | 512 | 325,615 | 4,505 | 40,725 | 411,229 | 451,954 | － | － | 3 | 15 | 268 |
| 会津坂下町 | 2,467 | 219,014 | 167,655 | 386,669 | 4,688 | 2,232 | 6,920 | 2,430 | 505 | 155,424 | 2,535 | 157,959 | 1,884 | 59,020 | 162,732 | 221,752 | 0 | 152 | 1 | 6 | 34 | 37 | 12 | 4,124 | 8 | 4,132 | 24 | 446 | 2,380 | 2,826 | － | － | 0 | 0 |
| 湯川村 | － | － | － | － | － | － | － | － | － | － | － | － | － | － | － | － | － | － | － | － | － | － | － | － | － | － | － | － | － | － | － | － | － | － |
| 柳津町 | 11,700 | 899,164 | 814,173 | 1,713,337 | 28,008 | 10,714 | 38,722 | 9,642 | 2,762 | 767,106 | 21,858 | 788,964 | 6,537 | 4,411 | 655,296 | 659,707 | 0 | 200 | 19 | 281 | 43 | 2,058 | 622 | 126,967 | 1,255 | 128,222 | 1,372 | 680 | 135,764 | 136,444 | － | － | 32 | 31 |
| 三島町 | 6,505 | 589,351 | 573,233 | 1,162,584 | 14,258 | 6,431 | 20,689 | 4,790 | 1,389 | 510,569 | 2,748 | 513,317 | 3,282 | 2,926 | 398,134 | 401,060 | 0 | 240 | 1 | 15 | 103 | 1,715 | 223 | 75,151 | 13 | 75,164 | 1,413 | 705 | 172,338 | 173,043 | 0 | 8 | 0 | 5 | 74 |
| 金山町 | 9,924 | 753,959 | 723,245 | 1,477,204 | 20,466 | 7,271 | 27,737 | 6,593 | 1,699 | 544,326 | 11,467 | 555,793 | 4,266 | 28,345 | 472,935 | 501,280 | － | － | 5 | 184 | 439 | 3,331 | 695 | 167,360 | 644 | 168,004 | 2,113 | 13,928 | 238,199 | 252,127 | － | － | 5 | 16 | 502 |
| 昭和村 | 4,688 | 186,748 | 392,808 | 579,556 | 4,772 | 5,078 | 9,850 | 4,471 | 578 | 153,603 | － | 153,603 | 3,845 | 24,521 | 376,847 | 401,368 | － | － | 1 | 2 | 46 | 217 | 30 | 4,929 | － | 4,929 | 180 | 3,695 | 15,961 | 19,656 | － | － | － | － | 7 |
| 会津美里町 | 19,075 | 1,313,741 | 1,293,812 | 2,607,553 | 41,921 | 20,751 | 62,672 | 11,684 | 3,613 | 1,018,890 | 5,650 | 1,024,540 | 7,970 | 81,988 | 741,262 | 823,250 | 3 | 2,080 | 10 | 24 | 64 | 7,391 | 1,191 | 183,339 | 2,976 | 186,315 | 6,185 | 29,524 | 543,924 | 573,448 | 0 | 96 | 1 | 3 | 11 |
| （会津高田） | 15,323 | 971,795 | 1,078,323 | 2,050,118 | 33,041 | 16,610 | 49,651 | 8,176 | 2,733 | 775,215 | 4,988 | 780,203 | 5,367 | 20,873 | 534,410 | 555,283 | 2 | 1,496 | 9 | 10 | 55 | 7,147 | 1,135 | 173,854 | 2,700 | 176,554 | 6,002 | 1,853 | 536,225 | 538,078 | － | － | 1 | 0 | 10 |
| （会津本郷） | 2,388 | 210,915 | 120,984 | 331,899 | 5,099 | 2,817 | 7,916 | 2,236 | 513 | 132,779 | 414 | 133,193 | 1,707 | 47,213 | 117,571 | 164,784 | 1 | 584 | 1 | 8 | 7 | 152 | 14 | 3,286 | 276 | 3,562 | 133 | 27,637 | 2,723 | 30,360 | 0 | 96 | － | 3 | 1 |
| （新鶴） | 1,364 | 131,031 | 94,505 | 225,536 | 3,781 | 1,324 | 5,105 | 1,272 | 367 | 110,896 | 248 | 111,144 | 896 | 13,902 | 89,281 | 103,183 | － | － | 0 | 6 | 2 | 92 | 42 | 6,199 | － | 6,199 | 50 | 34 | 4,976 | 5,010 | － | － | － | － | － |
| 《南会津》 | 99,859 | 5,140,706 | 7,036,612 | 12,177,318 | 160,023 | 100,646 | 260,669 | 54,955 | 12,584 | 3,037,783 | 1,885 | 3,039,668 | 41,128 | 253,596 | 3,990,479 | 4,244,075 | 1 | 464 | 30 | 200 | 1,012 | 44,903 | 8,194 | 1,571,023 | 2,902 | 1,573,925 | 34,750 | 278,304 | 3,041,346 | 3,319,650 | － | － | 2 | 131 | 1,827 |
| 下郷町 | 21,242 | 1,128,305 | 1,404,326 | 2,532,631 | 36,362 | 24,185 | 60,547 | 9,842 | 2,936 | 741,679 | 513 | 742,192 | 6,816 | 28,878 | 608,215 | 637,093 | 0 | 320 | 0 | 51 | 39 | 11,400 | 1,464 | 268,459 | 1,714 | 270,173 | 9,400 | 89,289 | 793,884 | 883,173 | － | － | 0 | 70 | 466 |
| 檜枝岐村 | 1,850 | 77,520 | 213,003 | 290,523 | 1,061 | 783 | 1,844 | 1,776 | 226 | 61,742 | 35 | 61,777 | 1,538 | 14,035 | 203,236 | 217,271 | － | － | － | 1 | 11 | 74 | 2 | 721 | － | 721 | 72 | 1,022 | 9,732 | 10,754 | － | － | － | － | － |
| 只見町 | 20,950 | 535,513 | 1,322,563 | 1,858,076 | 15,498 | 18,864 | 34,362 | 11,301 | 1,625 | 383,890 | 426 | 384,316 | 8,878 | 41,310 | 780,825 | 822,135 | － | － | 26 | 86 | 686 | 9,650 | 493 | 82,728 | 14 | 82,742 | 8,037 | 27,585 | 541,298 | 568,883 | － | － | － | 27 | 1,092 |
| 南会津町 | 55,817 | 3,399,368 | 4,096,720 | 7,496,088 | 107,102 | 56,814 | 163,916 | 32,037 | 7,797 | 1,850,472 | 911 | 1,851,383 | 23,898 | 169,373 | 2,398,203 | 2,567,576 | 0 | 144 | 4 | 62 | 277 | 23,780 | 6,234 | 1,219,115 | 1,174 | 1,220,289 | 17,240 | 160,408 | 1,696,432 | 1,856,840 | － | － | 2 | 33 | 269 |
| （田島） | 30,000 | 2,051,096 | 2,031,650 | 4,082,746 | 66,279 | 31,803 | 98,082 | 15,395 | 4,556 | 1,083,626 | 605 | 1,084,231 | 10,714 | 106,999 | 1,014,970 | 1,121,969 | 0 | 144 | 2 | 24 | 99 | 14,605 | 3,921 | 755,484 | 600 | 756,084 | 10,436 | 104,987 | 1,015,475 | 1,120,462 | － | － | 2 | 26 | 220 |
| （舘岩） | 11,825 | 539,985 | 863,329 | 1,403,314 | 14,733 | 11,603 | 26,336 | 5,694 | 1,164 | 235,681 | 162 | 235,843 | 4,452 | 30,714 | 420,727 | 451,441 | － | － | 0 | 1 | 77 | 6,131 | 1,297 | 221,725 | 569 | 222,294 | 4,802 | 51,865 | 441,871 | 493,736 | － | － | － | 0 | 31 |
| （伊南） | 4,845 | 363,328 | 401,139 | 764,467 | 11,679 | 4,437 | 16,116 | 3,187 | 838 | 212,683 | 23 | 212,706 | 2,326 | 5,672 | 262,101 | 267,773 | － | － | 2 | 21 | 1 | 1,658 | 561 | 142,792 | 5 | 142,797 | 1,090 | 2,181 | 139,010 | 141,191 | － | － | 0 | 6 | 1 |
| （南郷） | 9,147 | 444,959 | 800,602 | 1,245,561 | 14,411 | 8,971 | 23,382 | 7,761 | 1,239 | 318,482 | 121 | 318,603 | 6,406 | 25,988 | 700,405 | 726,393 | － | － | － | 16 | 100 | 1,386 | 455 | 99,114 | － | 99,114 | 912 | 1,375 | 100,076 | 101,451 | － | － | － | 1 | 17 |
| 〔磐城〕 | 118,829 | 20,443,669 | 4,684,735 | 25,128,404 | 508,293 | 72,026 | 580,319 | 102,133 | 52,239 | 15,618,280 | 18,442 | 15,636,722 | 47,508 | 2,002,716 | 3,992,256 | 5,994,972 | 345 | 276,096 | 147 | 593 | 1,301 | 16,697 | 10,256 | 2,623,850 | 2,350 | 2,626,200 | 6,263 | 198,823 | 671,687 | 870,510 | 11 | 9,056 | 8 | 59 | 100 |
| 《相双》 | 60,542 | 8,598,648 | 2,366,627 | 10,965,275 | 214,286 | 37,820 | 252,106 | 50,329 | 22,833 | 5,539,357 | 7,206 | 5,546,563 | 26,293 | 1,409,627 | 1,939,184 | 3,348,811 | 134 | 107,600 | 48 | 367 | 651 | 10,213 | 6,374 | 1,550,992 | 1,641 | 1,552,633 | 3,762 | 98,672 | 418,596 | 517,268 | 2 | 1,656 | 3 | 24 | 48 |
| 相馬市 | 7,405 | 768,111 | 364,262 | 1,132,373 | 18,897 | 5,931 | 24,828 | 6,090 | 1,534 | 421,582 | 720 | 422,302 | 4,449 | 199,206 | 307,909 | 507,115 | 12 | 9,384 | 2 | 42 | 51 | 1,315 | 701 | 137,485 | 259 | 137,744 | 590 | 9,838 | 55,374 | 65,212 | 1 | 432 | 0 | 6 | 17 |
| 南相馬市 | 13,047 | 2,053,484 | 565,473 | 2,618,957 | 45,264 | 7,112 | 52,376 | 10,640 | 3,953 | 1,121,839 | 2,062 | 1,123,901 | 6,459 | 601,547 | 398,218 | 999,765 | 52 | 41,584 | 4 | 45 | 128 | 2,406 | 1,114 | 307,155 | 502 | 307,657 | 1,276 | 22,943 | 164,691 | 187,634 | 1 | 760 | 1 | 6 | 8 |
| （原町） | 4,858 | 825,082 | 191,573 | 1,016,655 | 17,120 | 2,181 | 19,301 | 4,223 | 1,709 | 496,513 | 322 | 496,835 | 2,407 | 247,189 | 142,387 | 389,576 | 32 | 25,776 | 2 | 23 | 50 | 635 | 281 | 75,892 | 53 | 75,945 | 350 | 5,488 | 48,811 | 54,299 | 1 | 488 | 0 | 2 | 2 |
| （鹿島） | 4,870 | 633,096 | 254,327 | 887,423 | 16,647 | 3,407 | 20,054 | 3,282 | 1,113 | 293,637 | 1,569 | 295,206 | 2,093 | 140,193 | 140,250 | 280,443 | 11 | 8,928 | 1 | 16 | 48 | 1,588 | 687 | 183,975 | 299 | 184,274 | 889 | 15,291 | 112,209 | 127,500 | 0 | 152 | 1 | 4 | 6 |
| （小高） | 3,319 | 595,306 | 119,573 | 714,879 | 11,497 | 1,524 | 13,021 | 3,135 | 1,131 | 331,689 | 171 | 331,860 | 1,959 | 214,165 | 115,581 | 329,746 | 9 | 6,880 | 1 | 6 | 30 | 183 | 146 | 47,288 | 150 | 47,438 | 37 | 2,164 | 3,671 | 5,835 | 0 | 120 | 0 | － | － |
| 新地町 | 1,636 | 245,178 | 85,923 | 331,101 | 6,263 | 1,263 | 7,526 | 1,232 | 388 | 121,365 | 569 | 121,934 | 771 | 57,993 | 61,941 | 119,934 | 6 | 4,768 | 1 | 4 | 63 | 404 | 217 | 60,175 | 96 | 60,271 | 186 | 5,645 | 23,317 | 28,962 | － | － | － | 0 | 0 |
| 飯舘村 | 7,284 | 637,664 | 355,447 | 993,111 | 19,011 | 6,344 | 25,355 | 7,085 | 2,702 | 545,595 | 545 | 546,140 | 4,110 | 80,219 | 345,746 | 425,965 | 0 | 344 | 11 | 114 | 148 | 199 | 69 | 10,805 | 13 | 10,818 | 129 | 1,045 | 9,143 | 10,188 | － | － | － | 0 | 1 |
| 広野町 | 2,871 | 520,986 | 86,036 | 607,022 | 11,245 | 1,016 | 12,261 | 2,156 | 1,312 | 309,427 | 422 | 309,849 | 750 | 49,865 | 59,857 | 109,722 | 8 | 6,648 | 3 | 25 | 59 | 714 | 508 | 153,498 | － | 153,498 | 204 | 8,196 | 25,757 | 33,953 | － | － | － | 1 | 1 |
| 楢葉町 | 2,001 | 353,486 | 52,082 | 405,568 | 7,694 | 548 | 8,242 | 1,920 | 1,283 | 322,093 | 218 | 322,311 | 557 | 13,452 | 49,778 | 63,230 | 3 | 2,384 | 2 | 19 | 56 | 81 | 59 | 17,073 | － | 17,073 | 21 | 868 | 2,086 | 2,954 | － | － | － | 0 | 1 |
| 富岡町 | 2,738 | 426,541 | 92,648 | 519,189 | 11,456 | 1,274 | 12,730 | 2,276 | 1,232 | 293,044 | 49 | 293,093 | 955 | 53,316 | 71,898 | 125,214 | 7 | 5,496 | 2 | 9 | 71 | 463 | 282 | 77,118 | － | 77,118 | 180 | 3,063 | 20,701 | 23,764 | － | － | 0 | 0 | 1 |
| 川内村 | 11,743 | 1,963,764 | 279,395 | 2,243,159 | 53,256 | 5,172 | 58,428 | 8,336 | 5,771 | 1,263,703 | 874 | 1,264,577 | 2,500 | 48,660 | 224,171 | 272,831 | 1 | 1,192 | 2 | 34 | 28 | 3,407 | 2,874 | 646,981 | 514 | 647,495 | 513 | 4,420 | 53,836 | 58,256 | － | － | 1 | 1 | 17 |
| 大熊町 | 2,694 | 305,648 | 128,002 | 433,650 | 8,972 | 1,791 | 10,763 | 2,434 | 1,111 | 236,535 | 481 | 237,016 | 1,266 | 48,322 | 109,096 | 157,418 | 10 | 7,848 | 3 | 35 | 9 | 261 | 91 | 18,948 | 51 | 18,999 | 168 | 1,843 | 18,374 | 20,217 | 0 | 128 | － | 2 | 0 |
| 双葉町 | 2,675 | 423,276 | 83,168 | 506,444 | 9,697 | 1,674 | 11,371 | 2,123 | 859 | 207,087 | 13 | 207,100 | 1,236 | 119,070 | 58,787 | 177,857 | 18 | 14,640 | 0 | 3 | 7 | 551 | 251 | 63,574 | － | 63,574 | 298 | 33,545 | 24,368 | 57,913 | 0 | 240 | 0 | 1 | 0 |
| 浪江町 | 4,387 | 691,450 | 181,851 | 873,301 | 16,763 | 3,342 | 20,105 | 4,044 | 1,899 | 525,543 | 1,047 | 526,590 | 2,060 | 106,761 | 161,954 | 268,715 | 12 | 9,920 | 14 | 29 | 30 | 343 | 170 | 52,468 | 206 | 52,674 | 169 | 6,678 | 18,644 | 25,322 | 0 | 96 | － | 3 | 2 |
| 葛尾村 | 2,060 | 209,060 | 92,340 | 301,400 | 5,768 | 2,353 | 8,121 | 1,992 | 792 | 171,544 | 206 | 171,750 | 1,181 | 31,216 | 89,829 | 121,045 | 4 | 3,392 | 3 | 10 | 2 | 68 | 38 | 5,712 | － | 5,712 | 27 | 588 | 2,305 | 2,893 | － | － | － | 3 | 0 |
| 《いわき》 | 58,288 | 11,845,021 | 2,318,108 | 14,163,129 | 294,007 | 34,206 | 328,213 | 51,804 | 29,406 | 10,078,923 | 11,236 | 10,090,159 | 21,214 | 593,089 | 2,053,072 | 2,646,161 | 211 | 168,496 | 99 | 226 | 649 | 6,484 | 3,882 | 1,072,858 | 709 | 1,073,567 | 2,501 | 100,151 | 253,091 | 353,242 | 9 | 7,400 | 5 | 35 | 52 |
| いわき市 | 58,288 | 11,845,021 | 2,318,108 | 14,163,129 | 294,007 | 34,206 | 328,213 | 51,804 | 29,406 | 10,078,923 | 11,236 | 10,090,159 | 21,214 | 593,089 | 2,053,072 | 2,646,161 | 211 | 168,496 | 99 | 226 | 649 | 6,484 | 3,882 | 1,072,858 | 709 | 1,073,567 | 2,501 | 100,151 | 253,091 | 353,242 | 9 | 7,400 | 5 | 35 | 52 |
| （平） | 4,804 | 679,277 | 209,119 | 888,396 | 14,454 | 2,002 | 16,456 | 4,091 | 1,729 | 441,535 | 6,300 | 447,835 | 2,232 | 133,383 | 174,263 | 307,646 | 45 | 35,656 | 18 | 24 | 44 | 713 | 348 | 85,743 | 26 | 85,769 | 346 | 18,616 | 28,530 | 47,146 | 2 | 1,360 | 3 | 11 | 4 |
| （常磐） | 2,467 | 362,534 | 138,200 | 500,734 | 9,609 | 1,806 | 11,415 | 2,130 | 854 | 272,258 | 159 | 272,417 | 1,195 | 11,791 | 124,038 | 135,829 | 18 | 14,000 | 5 | 9 | 50 | 337 | 221 | 77,560 | 235 | 77,795 | 110 | 925 | 13,768 | 14,693 | 1 | 704 | 1 | 2 | 2 |
| （小名浜） | 3,210 | 395,485 | 182,019 | 577,504 | 7,778 | 2,511 | 10,289 | 3,165 | 1,034 | 312,587 | 204 | 312,791 | 2,005 | 78,578 | 178,411 | 256,989 | 17 | 13,448 | 11 | 25 | 72 | 46 | 5 | 1,757 | － | 1,757 | 41 | 2,563 | 3,404 | 5,967 | － | － | 0 | － | － |
| （内郷） | 1,842 | 259,678 | 89,343 | 349,021 | 6,804 | 1,304 | 8,108 | 1,657 | 713 | 221,150 | 325 | 221,475 | 892 | 10,775 | 78,279 | 89,054 | 5 | 3,896 | 2 | 15 | 30 | 185 | 97 | 27,557 | － | 27,557 | 87 | 196 | 10,739 | 10,935 | 0 | 16 | － | 0 | 1 |
| （勿来） | 4,708 | 1,018,816 | 173,320 | 1,192,136 | 21,335 | 2,319 | 23,654 | 4,538 | 2,488 | 904,571 | 257 | 904,828 | 1,929 | 66,182 | 169,517 | 235,699 | 16 | 12,616 | 6 | 9 | 89 | 169 | 111 | 42,343 | 76 | 42,419 | 56 | 5,720 | 3,470 | 9,190 | 1 | 512 | 0 | 1 | 1 |
| （遠野） | 5,296 | 1,261,277 | 228,532 | 1,489,809 | 28,742 | 2,952 | 31,694 | 5,045 | 3,042 | 1,169,968 | 474 | 1,170,442 | 1,869 | 32,264 | 214,726 | 246,990 | 24 | 18,936 | 23 | 47 | 40 | 251 | 162 | 58,804 | － | 58,804 | 86 | 241 | 13,332 | 13,573 | 0 | 184 | － | 3 | 0 |
| （田人） | 6,291 | 1,871,625 | 212,993 | 2,084,618 | 47,452 | 2,973 | 50,425 | 5,830 | 4,224 | 1,764,954 | 206 | 1,765,160 | 1,524 | 3,805 | 189,137 | 192,942 | 10 | 8,192 | 12 | 55 | 6 | 461 | 290 | 102,866 | － | 102,866 | 166 | － | 23,650 | 23,650 | 0 | 96 | 0 | 3 | 2 |



（単位　面積:ha　材積、成長量:m3　竹林:束数）

| 〔森林計画区〕《農林事務所》市町村（旧市町村） | 総数 | | | | | | | 普通林 | | | | | | | | | | | | | 制限林 | | | | | | | | | | | | |
|---|---|---|---|---|---|---|---|---|---|---|---|---|---|---|---|---|---|---|---|---|---|---|---|---|---|---|---|---|---|---|---|---|
| | | | | | | | | 面積 | 立木地 | | | | | | 竹林 | | 無立木地 | | 更新困難地 | 面積 | 立木地 | | | | | | 竹林 | | 無立木地 | | 更新困難地 |
| | | | | | | | | | 人工林 | | | 天然林 | | | | | | | | | | 人工林 | | | 天然林 | | | | | | | |
| | 面積 | 材積 | | | 成長量 | | | | 面積 | 材積 | | | 面積 | 材積 | | | 面積 | 材積 | 伐跡 | 未立木地 | | 面積 | 材積 | | | 面積 | 材積 | | | 面積 | 材積 | 伐跡 | 未立木地 | |
| | | 針 | 広 | 計 | 針 | 広 | 計 | | | 針 | 広 | 計 | | 針 | 広 | 計 | | | | | | | 針 | 広 | 計 | | 針 | 広 | 計 | | | | | |
| （好間） | 1,343 | 166,613 | 67,304 | 233,917 | 4,143 | 1,034 | 5,177 | 963 | 422 | 113,713 | 91 | 113,804 | 496 | 11,748 | 44,047 | 55,795 | 5 | 4,064 | 4 | 2 | 34 | 381 | 147 | 38,894 | 165 | 39,059 | 219 | 2,258 | 23,001 | 25,259 | 0 | 328 | 0 | 0 | 14 |
| （小川） | 3,680 | 470,818 | 156,640 | 627,458 | 12,193 | 2,146 | 14,339 | 2,996 | 1,370 | 319,667 | 1,135 | 320,802 | 1,518 | 89,753 | 113,903 | 203,656 | 34 | 27,064 | 2 | 7 | 67 | 683 | 261 | 52,088 | 166 | 52,254 | 414 | 9,310 | 41,436 | 50,746 | 4 | 3,056 | － | 1 | 3 |
| （三和） | 12,060 | 3,302,409 | 414,977 | 3,717,386 | 86,749 | 9,037 | 95,786 | 11,276 | 7,850 | 3,121,641 | 865 | 3,122,506 | 3,375 | 19,533 | 379,643 | 399,176 | 12 | 9,304 | 4 | 8 | 27 | 784 | 433 | 151,988 | － | 151,988 | 347 | 9,247 | 34,469 | 43,716 | － | － | 0 | 4 | 1 |
| （四倉） | 2,664 | 471,401 | 97,540 | 568,941 | 9,468 | 885 | 10,353 | 2,161 | 1,007 | 268,478 | 254 | 268,732 | 1,092 | 87,450 | 84,638 | 172,088 | 12 | 9,296 | 2 | 8 | 41 | 503 | 261 | 75,865 | 34 | 75,899 | 230 | 39,608 | 12,614 | 52,222 | 1 | 744 | 0 | 8 | 4 |
| （川前） | 6,328 | 955,611 | 258,877 | 1,214,488 | 31,145 | 4,048 | 35,193 | 5,205 | 2,940 | 732,352 | 243 | 732,595 | 2,221 | 9,459 | 237,551 | 247,010 | 5 | 3,640 | 3 | 5 | 33 | 1,123 | 972 | 213,389 | 7 | 213,396 | 147 | 411 | 21,076 | 21,487 | 0 | 224 | 1 | 1 | 3 |
| （久之浜） | 919 | 112,046 | 18,713 | 130,759 | 2,665 | 256 | 2,921 | 851 | 482 | 85,603 | 50 | 85,653 | 354 | 18,777 | 17,288 | 36,065 | 2 | 1,408 | 0 | 1 | 11 | 69 | 32 | 4,986 | － | 4,986 | 34 | 2,680 | 1,375 | 4,055 | 0 | 80 | 0 | 0 | 2 |
| （大久） | 2,674 | 517,431 | 70,531 | 587,962 | 11,470 | 933 | 12,403 | 1,896 | 1,251 | 350,446 | 673 | 351,119 | 512 | 19,591 | 47,631 | 67,222 | 9 | 6,976 | 8 | 12 | 105 | 779 | 543 | 139,018 | － | 139,018 | 218 | 8,376 | 22,227 | 30,603 | 0 | 96 | 0 | 1 | 16 |

（資料）森林林業領域森林計画グループ

（注）1.（(県南その1)）は、県南農林事務所のうち、白河市と西白河郡の計である。
2.（(県南その2)）は、県南農林事務所のうち、東白川郡の計である。
3.（(県南)）は、県南農林事務所計である。
4. 森林計画区編成調査（下記のとおり）の森林資源構成表による。

| | | |
|---|---|---|
| 阿武隈川森林計画区 | 県北農林事務所分 | 平成16年度調査 |
| | 県中農林事務所分 | 平成15年度調査 |
| | 県南農林事務所分（東白川郡を除く） | 平成16年度調査 |
| 会津森林計画区 | 会津農林事務所分 | 平成13年度調査 |
| | 南会津農林事務所分 | 平成12年度調査 |
| 奥久慈森林計画区 | 県南農林事務所分（白河市、西白河郡を除く） | 平成17年度調査 |
| 磐城森林計画区 | 相双農林事務所分 | 平成14年度調査 |
| | いわき農林事務所分 | 平成14年度調査 |

5.「－」は該当なし。「0」は四捨五入による。
6. 面積は各項目で四捨五入したため、総数と必ずしも一致しない。

## 5 民有林人工林天然林別面積、材積

（単位　面積:ha　材積:（ ）m3　竹林:束数）

| ［森林計画区］（（農林事務所））市町村（旧市町村） | 民有林総数 | 立木地 | | | | | | | | | 竹林 | 未立木地 | | | 更新困難地 |
|---|---|---|---|---|---|---|---|---|---|---|---|---|---|---|---|
| | | 総数 | 人工林 | | | | 天然林 | | | | | 総数 | 伐採跡地 | 未立木地 | |
| | | | 総数 | 針葉樹 | 広葉樹 | 人工林率 | 総数 | 針葉樹 | 広葉樹 | 天然林率 | | | | | |
| 県計 | (98,599,215) | (98,599,215) | (59,138,630) | (58,939,537) | (199,093) | | (39,460,585) | (7,371,562) | (32,089,023) | | (1,026,272) | | | | |
| | 562,669 | 549,165 | 204,948 | 202,808 | 2,140 | 36.4 | 344,217 | 28,671 | 315,546 | 61.2 | 1,283 | 3,082 | 464 | 2,617 | 9,140 |
| ［阿武隈川］ | (33,501,372) | (33,501,372) | (20,984,078) | (20,918,991) | (65,087) | | (12,517,294) | (3,367,904) | (9,149,390) | | (691,312) | | | | |
| | 178,134 | 174,774 | 72,967 | 71,855 | 1,113 | 41.0 | 101,807 | 12,299 | 89,508 | 57.2 | 864 | 878 | 159 | 719 | 1,618 |
| 《県北》 | (10,380,176) | (10,380,176) | (5,437,053) | (5,414,309) | (22,744) | | (4,943,123) | (1,457,764) | (3,485,359) | | (269,296) | | | | |
| | 61,110 | 59,995 | 20,261 | 20,044 | 217 | 33.2 | 39,734 | 5,333 | 34,400 | 65.0 | 337 | 214 | 9 | 205 | 564 |
| 福島市 | (3,154,225) | (3,154,225) | (1,151,919) | (1,546,867) | (5,052) | | (1,602,306) | (355,770) | (1,246,536) | | (64,320) | | | | |
| | 19,093 | 18,721 | 5,950 | 5,900 | 50 | 31.2 | 12,771 | 1,264 | 11,507 | 66.9 | 80 | 104 | 1 | 104 | 187 |
| （福島） | (1,685,908) | (1,685,908) | (709,727) | (706,719) | (3,008) | | (976,181) | (223,454) | (752,727) | | (37,352) | | | | |
| | 10,806 | 10,590 | 2,672 | 2,639 | 33 | 24.7 | 7,918 | 805 | 7,113 | 73.3 | 47 | 41 | 0 | 41 | 129 |
| （松川） | (400,786) | (400,786) | (208,077) | (206,428) | (1,649) | | (192,709) | (51,683) | (141,026) | | (16,712) | | | | |
| | 2,249 | 2,173 | 727 | 713 | 14 | 32.3 | 1,446 | 182 | 1,263 | 64.3 | 21 | 17 | － | 17 | 38 |
| （信夫） | (266,353) | (266,353) | (108,132) | (107,854) | (278) | | (158,221) | (40,412) | (117,809) | | (2,688) | | | | |
| | 1,864 | 1,847 | 467 | 465 | 2 | 25.1 | 1,380 | 152 | 1,228 | 74.0 | 3 | 4 | － | 4 | 10 |
| （吾妻） | (801,178) | (801,178) | (525,983) | (525,866) | (117) | | (275,195) | (40,221) | (234,974) | | (7,568) | | | | |
| | 4,174 | 4,112 | 2,084 | 2,083 | 1 | 49.9 | 2,028 | 125 | 1,903 | 48.6 | 9 | 42 | 0 | 42 | 11 |
| 二本松市 | (2,213,280) | (2,213,280) | (1,181,288) | (1,179,858) | (1,430) | | (1,031,992) | (277,897) | (754,095) | | (109,392) | | | | |
| | 13,211 | 12,978 | 4,080 | 4,064 | 17 | 30.9 | 8,898 | 1,087 | 7,811 | 67.4 | 137 | 12 | 0 | 10 | 83 |
| （二本松） | (661,801) | (661,801) | (286,381) | (286,013) | (368) | | (375,420) | (105,476) | (269,944) | | (36,816) | | | | |
| | 4,038 | 3,962 | 984 | 979 | 5 | 24.4 | 2,978 | 375 | 2,603 | 73.7 | 46 | 1 | － | 1 | 28 |
| （安達） | (281,188) | (281,188) | (158,713) | (158,161) | (552) | | (122,475) | (58,215) | (64,260) | | (19,096) | | | | |
| | 1,424 | 1,389 | 550 | 545 | 5 | 38.6 | 839 | 208 | 631 | 58.9 | 24 | 1 | 0 | 0 | 10 |
| （岩代） | (680,664) | (680,664) | (335,995) | (335,942) | (53) | | (344,669) | (98,272) | (246,397) | | (22,800) | | | | |
| | 4,516 | 4,450 | 1,190 | 1,190 | 0 | 26.4 | 3,260 | 434 | 2,826 | 72.2 | 29 | 1 | 0 | 0 | 37 |
| （東和） | (589,627) | (589,627) | (400,199) | (399,742) | (457) | | (189,428) | (15,934) | (173,494) | | (30,680) | | | | |
| | 3,233 | 3,177 | 1,356 | 1,350 | 7 | 41.9 | 1,821 | 70 | 1,751 | 56.3 | 38 | 9 | 0 | 9 | 8 |
| 伊達市 | (2,171,650) | (2,171,650) | (1,147,848) | (1,146,159) | (1,689) | | (1,023,802) | (416,960) | (606,842) | | (46,152) | | | | |
| | 12,790 | 12,587 | 4,755 | 4,728 | 26 | 37.2 | 7,832 | 1,547 | 6,284 | 61.2 | 57 | 18 | － | 18 | 129 |
| （伊達） | (3,379) | (3,379) | (1,242) | (1,242) | － | | (2,137) | (1,991) | (146) | | | | | | |
| | 15 | 15 | 5 | 5 | － | 33.3 | 10 | 8 | 1 | 66.7 | － | － | － | － | － |
| （梁川） | (550,621) | (550,621) | (275,485) | (274,676) | (809) | | (275,136) | (140,770) | (134,366) | | (13,656) | | | | |
| | 3,265 | 3,150 | 1,173 | 1,156 | 17 | 35.9 | 1,977 | 484 | 1,493 | 60.6 | 17 | 6 | － | 6 | 92 |
| （保原） | (170,262) | (170,262) | (32,422) | (32,340) | (82) | | (137,840) | (87,831) | (50,009) | | (3,312) | | | | |
| | 1,122 | 1,114 | 194 | 193 | 1 | 17.3 | 920 | 339 | 581 | 82.0 | 4 | 1 | － | 1 | 3 |
| （霊山） | (964,095) | (964,095) | (523,032) | (522,507) | (525) | | (441,063) | (161,032) | (280,031) | | (17,872) | | | | |
| | 5,498 | 5,444 | 2,104 | 2,098 | 5 | 38.3 | 3,340 | 611 | 2,729 | 60.7 | 22 | 8 | － | 8 | 24 |
| （月舘） | (483,293) | (483,293) | (315,667) | (315,394) | (273) | | (167,626) | (25,336) | (142,290) | | (11,312) | | | | |
| | 2,890 | 2,864 | 1,279 | 1,276 | 3 | 44.3 | 1,585 | 105 | 1,480 | 54.8 | 14 | 3 | － | 3 | 10 |

（単位　面積:ha　材積:（ ）m3　竹林:束数）

| ［森林計画区］（（農林事務所））市町村（旧市町村） | 民有林総数 | 立木地 | | | | | | | | | 竹林 | 未立木地 | | | 更新困難地 |
|---|---|---|---|---|---|---|---|---|---|---|---|---|---|---|---|
| | | 総数 | 人工林 | | | | 天然林 | | | | | 総数 | 伐採跡地 | 未立木地 | |
| | | | 総数 | 針葉樹 | 広葉樹 | 人工林率 | 総数 | 針葉樹 | 広葉樹 | 天然林率 | | | | | |
| 桑折町 | (368,551) | (368,551) | (200,567) | (200,044) | (523) | | (167,984) | (104,085) | (63,899) | | (4,424) | | | | |
| | 1,372 | 1,348 | 582 | 576 | 6 | 42.4 | 766 | 283 | 483 | 55.8 | 6 | 8 | 4 | 5 | 10 |
| 国見町 | (268,397) | (268,397) | (157,414) | (157,304) | (110) | | (110,983) | (56,151) | (54,832) | | (6,648) | | | | |
| | 1,411 | 1,394 | 589 | 588 | 1 | 41.7 | 804 | 205 | 599 | 57.0 | 8 | 4 | － | 4 | 5 |
| 川俣町 | (1,348,694) | (1,348,694) | (831,041) | (828,124) | (2,917) | | (517,653) | (74,840) | (442,813) | | (16,672) | | | | |
| | 7,696 | 7,606 | 2,821 | 2,795 | 26 | 36.7 | 4,785 | 283 | 4,502 | 62.2 | 21 | 42 | 0 | 42 | 27 |
| 飯野町 | (108,703) | (108,703) | (46,710) | (37,456) | (9,254) | | (61,993) | (18,150) | (43,843) | | (4,472) | | | | |
| | 705 | 686 | 206 | 132 | 73 | 29.2 | 480 | 65 | 416 | 68.1 | 6 | 6 | － | 6 | 8 |
| 大玉村 | (350,243) | (350,243) | (185,856) | (185,761) | (95) | | (164,387) | (61,292) | (103,095) | | (1,000) | | | | |
| | 2,093 | 2,053 | 777 | 775 | 2 | 37.1 | 1,275 | 238 | 1,038 | 60.9 | 1 | 16 | 2 | 14 | 24 |
| 本宮町 | (166,150) | (166,150) | (44,357) | (44,207) | (150) | | (121,793) | (52,453) | (69,340) | | (2,104) | | | | |
| | 1,200 | 1,140 | 193 | 191 | 2 | 16.1 | 947 | 210 | 738 | 78.9 | 3 | － | － | － | 57 |
| 白沢村 | (230,283) | (230,283) | (90,053) | (88,529) | (1,524) | | (140,230) | (40,166) | (100,064) | | (14,112) | | | | |
| | 1,539 | 1,483 | 308 | 294 | 14 | 20.0 | 1,175 | 153 | 1,022 | 76.3 | 18 | 4 | 1 | 3 | 35 |
| 《県中》 | (19,026,453) | (19,026,453) | (13,090,203) | (13,054,242) | (35,961) | | (5,936,250) | (1,404,555) | (4,531,695) | | (373,232) | | | | |
| | 94,640 | 92,907 | 44,420 | 43,595 | 825 | 46.9 | 48,486 | 5,018 | 43,468 | 51.2 | 467 | 602 | 146 | 455 | 665 |
| 郡山市 | (5,833,458) | (5,833,458) | (3,771,359) | (3,760,829) | (10,530) | | (2,062,099) | (538,637) | (1,523,462) | | (83,064) | | | | |
| | 29,649 | 29,034 | 13,628 | 13,527 | 101 | 46.0 | 15,406 | 1,869 | 13,537 | 52.0 | 104 | 235 | 36 | 199 | 277 |
| （郡山） | (56,967) | (56,967) | (12,810) | (12,624) | (186) | | (44,157) | (18,137) | (26,020) | | (8,528) | | | | |
| | 360 | 340 | 39 | 37 | 2 | 10.8 | 301 | 62 | 240 | 83.6 | 11 | 6 | 0 | 6 | 3 |
| （安積） | (30,195) | (30,195) | (4,133) | (4,097) | (36) | | (26,062) | (24,831) | (1,231) | | － | | | | |
| | 109 | 107 | 11 | 11 | 0 | 10.1 | 95 | 84 | 12 | 87.2 | － | 1 | － | 1 | 1 |
| （三穂田） | (165,173) | (165,173) | (69,468) | (67,453) | (2,015) | | (95,705) | (56,741) | (38,964) | | (320) | | | | |
| | 752 | 751 | 264 | 235 | 29 | 35.1 | 487 | 178 | 310 | 64.8 | 0 | 0 | － | 0 | 1 |
| （逢瀬） | (624,928) | (624,928) | (393,398) | (393,398) | － | | (231,530) | (66,266) | (165,264) | | (2,136) | | | | |
| | 3,179 | 3,131 | 1,512 | 1,512 | － | 47.6 | 1,618 | 217 | 1,401 | 50.9 | 3 | 23 | 1 | 22 | 22 |
| （片平） | (56,625) | (56,625) | (18,176) | (18,168) | (8) | | (38,449) | (28,227) | (10,222) | | (2,896) | | | | |
| | 288 | 281 | 82 | 82 | 0 | 28.5 | 199 | 101 | 98 | 69.1 | 4 | 4 | 1 | 3 | 0 |
| （喜久田） | (6,752) | (6,752) | (1,108) | (1,108) | － | | (5,644) | (1,882) | (3,762) | | (1,072) | | | | |
| | 46 | 44 | 5 | 5 | － | 10.9 | 39 | 6 | 33 | 84.8 | 1 | 0 | － | 0 | 1 |
| （日和田） | (61,719) | (61,719) | (19,825) | (19,745) | (80) | | (41,894) | (25,463) | (16,431) | | (2,888) | | | | |
| | 308 | 299 | 61 | 60 | 1 | 19.8 | 238 | 86 | 152 | 77.3 | 4 | 2 | 0 | 2 | 4 |
| （冨久山） | (23,027) | (23,027) | (2,873) | (2,823) | (50) | | (20,154) | (16,497) | (3,657) | | (448) | | | | |
| | 97 | 96 | 9 | 9 | 0 | 9.3 | 87 | 54 | 32 | 89.7 | 1 | 0 | － | 0 | 1 |
| （湖南） | (2,384,429) | (2,384,429) | (1,910,564) | (1,908,859) | (1,705) | | (473,865) | (49,345) | (424,520) | | － | | | | |
| | 10,312 | 10,185 | 6,612 | 6,598 | 13 | 64.1 | 3,573 | 172 | 3,401 | 34.6 | － | 91 | 21 | 70 | 35 |
| （熱海） | (1,179,603) | (1,179,603) | (632,937) | (632,839) | (98) | | (546,666) | (100,255) | (446,411) | | (6,880) | | | | |
| | 7,025 | 6,809 | 2,477 | 2,475 | 2 | 35.3 | 4,332 | 372 | 3,960 | 61.7 | 9 | 57 | 2 | 55 | 150 |
| （西田） | (108,824) | (108,824) | (38,964) | (38,607) | (357) | | (69,860) | (7,675) | (62,185) | | (19,640) | | | | |
| | 804 | 736 | 117 | 114 | 3 | 14.6 | 619 | 25 | 594 | 77.0 | 25 | 23 | 2 | 21 | 21 |

（単位　面積:ha　材積:（ ）m3　竹林:束数）

| ［森林計画区］((農林事務所))市町村（旧市町村） | 民有林総数 | 立木地 | | | | | | | | | 竹林 | 未立木地 | | | 更新困難地 |
|---|---|---|---|---|---|---|---|---|---|---|---|---|---|---|---|
| | | 総数 | 人工林 | | | | 天然林 | | | | | 総数 | 伐採跡地 | 未立木地 | |
| | | | 総数 | 針葉樹 | 広葉樹 | 人工林率 | 総数 | 針葉樹 | 広葉樹 | 天然林率 | | | | | |
| （中田） | (429,045) | (429,045) | (247,568) | (247,467) | (101) | | (181,477) | (37,582) | (143,895) | | (24,680) | | | | |
| | 2,569 | 2,500 | 897 | 897 | 0 | 34.9 | 1,603 | 143 | 1,460 | 62.4 | 31 | 18 | 4 | 13 | 20 |
| （田村） | (706,171) | (706,171) | (419,535) | (413,641) | (5,894) | | (286,636) | (105,736) | (180,900) | | (13,576) | | | | |
| | 3,800 | 3,756 | 1,541 | 1,491 | 50 | 40.6 | 2,215 | 370 | 1,845 | 58.3 | 17 | 9 | 4 | 5 | 18 |
| 須賀川市 | (1,746,168) | (1,746,168) | (990,071) | (986,025) | (4,046) | | (756,097) | (311,947) | (444,150) | | (48,256) | | | | |
| | 9,157 | 8,970 | 3,655 | 3,616 | 38 | 40 | 5,313 | 1,103 | 4,211 | 58 | 60 | 75 | 39 | 36 | 51 |
| （須賀川） | (665,769) | (665,769) | (276,458) | (273,940) | (2,518) | | (389,311) | (189,152) | (200,159) | | (31,160) | | | | |
| | 3,877 | 3,756 | 1,067 | 1,043 | 24 | 28 | 2,688 | 686 | 2,002 | 69 | 39 | 35 | 7 | 28 | 47 |
| （長沼） | (672,679) | (672,679) | (448,768) | (447,487) | (1,281) | | (223,911) | (74,408) | (149,503) | | (5,792) | | | | |
| | 3,257 | 3,213 | 1,550 | 1,538 | 11 | 48 | 1,663 | 253 | 1,410 | 51 | 7 | 36 | 31 | 5 | 1 |
| （岩瀬） | (407,720) | (407,720) | (264,845) | (264,598) | (247) | | (142,875) | (48,387) | (94,488) | | (11,304) | | | | |
| | 2,023 | 2,001 | 1,038 | 1,035 | 3 | 51 | 962 | 164 | 799 | 48 | 14 | 4 | 1 | 3 | 3 |
| 田村市 | (3,768,809) | (3,768,809) | (2,624,181) | (2,610,575) | (13,606) | | (1,144,628) | (178,980) | (965,648) | | (65,216) | | | | |
| | 20,189 | 19,865 | 9,669 | 9,142 | 527 | 48 | 10,198 | 654 | 9,543 | 51 | 82 | 102 | 24 | 78 | 137 |
| （滝根） | (636,905) | (636,905) | (503,507) | (502,011) | (1,496) | | (133,398) | (27,464) | (105,934) | | (7,360) | | | | |
| | 2,533 | 2,513 | 1,537 | 1,526 | 11 | 61 | 977 | 99 | 878 | 39 | 9 | 6 | 1 | 5 | 4 |
| （大越） | (515,380) | (515,380) | (376,108) | (376,072) | (36) | | (139,272) | (33,127) | (106,145) | | (3,240) | | | | |
| | 2,166 | 2,143 | 1,144 | 1,140 | 4 | 53 | 999 | 117 | 882 | 46 | 4 | 12 | 1 | 11 | 6 |
| （都路） | (570,204) | (570,204) | (341,783) | (334,358) | (7,425) | | (228,421) | (26,244) | (202,177) | | (3,304) | | | | |
| | 4,371 | 4,342 | 2,078 | 1,620 | 458 | 48 | 2,265 | 97 | 2,167 | 52 | 4 | 13 | 7 | 6 | 11 |
| （常葉） | (723,557) | (723,557) | (522,264) | (521,357) | (907) | | (201,293) | (33,607) | (167,686) | | (11,616) | | | | |
| | 3,982 | 3,871 | 1,959 | 1,948 | 11 | 49 | 1,912 | 135 | 1,777 | 48 | 15 | 33 | 5 | 28 | 63 |
| （船引） | (1,322,763) | (1,322,763) | (880,519) | (876,777) | (3,742) | | (442,244) | (58,538) | (383,706) | | (39,696) | | | | |
| | 7,137 | 6,996 | 2,951 | 2,908 | 43 | 41 | 4,045 | 206 | 3,839 | 57 | 50 | 38 | 10 | 28 | 53 |
| 鏡石町 | (53,489) | (53,489) | (12,823) | (12,758) | (65) | | (40,666) | (22,493) | (18,173) | | (5,816) | | | | |
| | 347 | 334 | 51 | 50 | 1 | 15 | 282 | 86 | 196 | 81 | 7 | 1 | 0 | 1 | 5 |
| 天栄村 | (750,925) | (750,925) | (429,449) | (427,225) | (2,224) | | (321,476) | (61,238) | (260,238) | | (29,224) | | | | |
| | 4,649 | 4,555 | 1,547 | 1,529 | 18 | 33 | 3,008 | 205 | 2,803 | 65 | 37 | 38 | 2 | 37 | 19 |
| 古殿町 | (2,417,443) | (2,417,443) | (2,208,045) | (2,207,282) | (763) | | (209,398) | (9,759) | (199,639) | | (8,928) | | | | |
| | 7,291 | 7,249 | 5,501 | 5,494 | 7 | 75 | 1,748 | 41 | 1,707 | 24 | 11 | 15 | 7 | 8 | 17 |
| 石川町 | (1,245,593) | (1,245,593) | (896,199) | (895,284) | (915) | | (349,394) | (61,998) | (287,396) | | (43,400) | | | | |
| | 5,734 | 5,617 | 2,680 | 2,661 | 20 | 47 | 2,937 | 221 | 2,715 | 51 | 54 | 43 | 7 | 36 | 19 |
| 玉川村 | (255,051) | (255,051) | (106,692) | (106,524) | (168) | | (148,359) | (78,734) | (69,625) | | (9,744) | | | | |
| | 1,460 | 1,413 | 402 | 401 | 2 | 28 | 1,010 | 295 | 716 | 69 | 12 | 7 | 0 | 6 | 28 |
| 平田村 | (805,189) | (805,189) | (590,216) | (589,784) | (432) | | (214,973) | (38,454) | (176,519) | | (16,008) | | | | |
| | 4,519 | 4,452 | 2,119 | 2,111 | 8 | 47 | 2,332 | 176 | 2,156 | 52 | 20 | 22 | 6 | 16 | 25 |
| 浅川町 | (250,486) | (250,486) | (114,202) | (114,102) | (100) | | (136,284) | (55,799) | (80,485) | | (3,560) | | | | |
| | 1,533 | 1,511 | 470 | 469 | 1 | 31 | 1,040 | 211 | 830 | 68 | 4 | 11 | 5 | 6 | 6 |
| 三春町 | (342,865) | (342,865) | (146,120) | (145,085) | (1,035) | | (196,745) | (34,764) | (161,981) | | (49,752) | | | | |
| | 2,342 | 2,248 | 484 | 474 | 10 | 21 | 1,764 | 120 | 1,644 | 75 | 62 | 19 | 2 | 17 | 13 |



（単位　面積:ha　材積:（ ）m3　竹林:束数）

| ［森林計画区］((農林事務所))市町村（旧市町村） | 民有林総数 | 立木地 | | | | | | | | | 竹林 | 未立木地 | | | 更新困難地 |
|---|---|---|---|---|---|---|---|---|---|---|---|---|---|---|---|
| | | 総数 | 人工林 | | | | 天然林 | | | | | 総数 | 伐採跡地 | 未立木地 | |
| | | | 総数 | 針葉樹 | 広葉樹 | 人工林率 | 総数 | 針葉樹 | 広葉樹 | 天然林率 | | | | | |
| 《県南その1》 | (4,094,743) | (4,094,743) | (2,456,822) | (2,450,440) | (6,382) | | (1,637,921) | (505,585) | (1,132,336) | | (48,784) | | | | |
| | 22,384 | 21,872 | 8,285 | 8,216 | 70 | 37.0 | 13,587 | 1,948 | 11,639 | 60.7 | 61 | 62 | 4 | 58 | 389 |
| 白河市 | (2,323,353) | (2,323,353) | (1,474,343) | (1,472,046) | (2,297) | | (849,010) | (278,907) | (570,103) | | (30,520) | | | | |
| | 12,380 | 12,153 | 4,937 | 4,912 | 27 | 39.9 | 7,214 | 1,095 | 6,120 | 58.3 | 38 | 38 | 1 | 36 | 152 |
| （白河） | (860,391) | (860,391) | (491,390) | (490,012) | (1,378) | | (369,001) | (126,020) | (242,981) | | (22,544) | | | | |
| | 4,991 | 4,878 | 1,676 | 1,660 | 16 | 33.6 | 3,202 | 510 | 2,693 | 64.2 | 28 | 7 | 0 | 6 | 79 |
| （表郷） | (534,040) | (534,040) | (377,869) | (377,693) | (176) | | (156,171) | (49,797) | (106,374) | | (1,848) | | | | |
| | 2,428 | 2,383 | 1,162 | 1,158 | 5 | 47.9 | 1,221 | 171 | 1,049 | 50.3 | 2 | 2 | － | 2 | 41 |
| （東） | (287,326) | (287,326) | (150,253) | (150,050) | (203) | | (137,073) | (76,343) | (60,730) | | (616) | | | | |
| | 1,544 | 1,529 | 535 | 535 | 1 | 34.7 | 993 | 298 | 696 | 64.3 | 1 | 1 | 0 | 0 | 13 |
| （大信） | (641,596) | (641,596) | (454,831) | (454,291) | (540) | | (186,765) | (26,747) | (160,018) | | (5,512) | | | | |
| | 3,417 | 3,363 | 1,564 | 1,559 | 5 | 45.8 | 1,798 | 116 | 1,682 | 52.6 | 7 | 28 | 1 | 28 | 19 |
| 西郷村 | (1,301,743) | (1,301,743) | (798,357) | (795,436) | (2,921) | | (503,386) | (66,587) | (436,799) | | (4,640) | | | | |
| | 7,385 | 7,169 | 2,725 | 2,692 | 32 | 36.9 | 4,444 | 244 | 4,200 | 60.2 | 6 | 20 | 1 | 19 | 191 |
| 泉崎村 | (211,575) | (211,575) | (112,950) | (112,891) | (59) | | (98,625) | (46,987) | (51,638) | | (9,864) | | | | |
| | 1,124 | 1,086 | 359 | 359 | 1 | 31.9 | 727 | 179 | 548 | 64.7 | 12 | － | － | － | 26 |
| 中島村 | (74,942) | (74,942) | (24,804) | (24,099) | (705) | | (50,138) | (37,695) | (12,443) | | (1,184) | | | | |
| | 337 | 328 | 75 | 69 | 6 | 22.3 | 253 | 136 | 117 | 75.1 | 1 | 2 | 0 | 2 | 5 |
| 矢吹町 | (183,130) | (183,130) | (46,368) | (45,968) | (400) | | (136,762) | (75,409) | (61,353) | | (2,576) | | | | |
| | 1,158 | 1,137 | 188 | 183 | 4 | 16.2 | 949 | 294 | 655 | 82.0 | 3 | 3 | 2 | 1 | 15 |
| ［奥久慈］ | (7,963,379) | (7,963,379) | (6,400,162) | (6,393,890) | (6,272) | | (1,563,217) | (311,208) | (1,252,009) | | (43,752) | | | | |
| | 27,100 | 26,898 | 15,611 | 15,552 | 59 | 57.6 | 11,287 | 1,049 | 10,238 | 41.6 | 55 | 12 | 0 | 12 | 135 |
| 《県南その2》 | (7,963,379) | (7,963,379) | (6,400,162) | (6,393,890) | (6,272) | | (1,563,217) | (311,208) | (1,252,009) | | (43,752) | | | | |
| | 27,100 | 26,898 | 15,611 | 15,552 | 59 | 57.6 | 11,287 | 1,049 | 10,238 | 41.6 | 55 | 12 | 0 | 12 | 135 |
| 棚倉町 | (1,704,775) | (1,704,775) | (1,275,196) | (1,275,079) | (117) | | (429,579) | (92,767) | (336,812) | | (10,696) | | | | |
| | 6,370 | 6,233 | 3,211 | 3,198 | 13 | 50.4 | 3,022 | 333 | 2,689 | 47.4 | 13 | 0 | － | 0 | 123 |
| 矢祭町 | (2,181,376) | (2,181,376) | (1,849,351) | (1,847,311) | (2,040) | | (332,025) | (74,018) | (258,007) | | (9,432) | | | | |
| | 6,472 | 6,450 | 4,254 | 4,240 | 15 | 65.7 | 2,196 | 228 | 1,968 | 33.9 | 12 | 6 | 0 | 6 | 4 |
| 塙町 | (2,484,616) | (2,484,616) | (1,987,761) | (1,984,214) | (3,547) | | (496,855) | (115,181) | (381,674) | | (11,936) | | | | |
| | 8,149 | 8,130 | 4,646 | 4,622 | 25 | 57.0 | 3,483 | 384 | 3,100 | 42.7 | 15 | 3 | 0 | 3 | 2 |
| 鮫川村 | (1,592,612) | (1,592,612) | (1,287,854) | (1,287,286) | (568) | | (304,758) | (29,242) | (275,516) | | (11,688) | | | | |
| | 6,109 | 6,086 | 3,500 | 3,493 | 7 | 57.3 | 2,586 | 104 | 2,482 | 42.3 | 15 | 2 | － | 2 | 6 |
| 《県南》 | (12,058,122) | (12,058,122) | (8,856,984) | (8,844,330) | (12,654) | | (3,201,138) | (816,793) | (2,384,345) | | (92,536) | | | | |
| | 49,484 | 48,770 | 23,896 | 23,768 | 129 | 48.3 | 24,874 | 2,997 | 21,877 | 50.3 | 116 | 74 | 4 | 70 | 524 |

（単位　面積:ha　材積:（ ）m3　竹林:束数）

| ［森林計画区］<br>（（農林事務所））<br>市町村<br>（旧市町村） | 民有林総数 | 立木地 | | | | | | | | | 竹林 | 未立木地 | | | 更新困難地 |
|---|---|---|---|---|---|---|---|---|---|---|---|---|---|---|---|
| | | 総数 | 人工林 | | | | 天然林 | | | | | 総数 | 伐採跡地 | 未立木地 | |
| | | | 総数 | 針葉樹 | 広葉樹 | 人工林率 | 総数 | 針葉樹 | 広葉樹 | 天然林率 | | | | | |
| ［会津］ | (32,006,060) | (32,006,060) | (13,491,468) | (13,384,526) | (106,942) | | (18,514,592) | (1,490,911) | (17,023,681) | | (6,056) | | | | |
| | 238,606 | 231,227 | 53,875 | 53,186 | 689 | 22.6 | 177,352 | 5,914 | 171,438 | 74.3 | 8 | 1,385 | 150 | 1,235 | 5,987 |
| 《会津》 | (19,828,742) | (19,828,742) | (8,877,875) | (8,775,720) | (102,155) | | (10,950,867) | (959,011) | (9,991,856) | | (5,592) | | | | |
| | 138,747 | 134,571 | 33,097 | 32,473 | 623 | 23.9 | 101,474 | 3,840 | 97,634 | 73.1 | 7 | 1,022 | 117 | 904 | 3,148 |
| 会津若松市 | (2,023,276) | (2,023,276) | (789,715) | (785,080) | (4,635) | | (1,233,561) | (107,645) | (1,125,916) | | (2,296) | | | | |
| | 15,049 | 14,964 | 3,080 | 3,019 | 61 | 20.5 | 11,884 | 428 | 11,456 | 79.0 | 3 | 42 | 16 | 26 | 40 |
| （会津若松） | (1,895,333) | (1,895,333) | (770,104) | (765,479) | (4,625) | | (1,125,229) | (73,231) | (1,051,998) | | (2,296) | | | | |
| | 14,129 | 14,053 | 3,024 | 2,963 | 61 | 21.4 | 11,029 | 291 | 10,738 | 78.1 | 3 | 36 | 16 | 20 | 37 |
| （北会津） | － | － | － | － | － | | － | － | － | | － | | | | |
| | － | － | － | － | － | － | － | － | － | － | － | － | － | － | － |
| （河東） | (127,943) | (127,943) | (19,611) | (19,601) | (10) | | (108,332) | (34,414) | (73,918) | | － | | | | |
| | 920 | 911 | 56 | 56 | 0 | 6.1 | 855 | 137 | 718 | 92.9 | － | 6 | － | 6 | 3 |
| 喜多方市 | (3,552,456) | (3,552,456) | (1,495,061) | (1,470,895) | (24,166) | | (2,057,395) | (330,072) | (1,727,323) | | (264) | | | | |
| | 23,864 | 23,476 | 5,479 | 5,331 | 149 | 23.0 | 17,997 | 1,179 | 16,818 | 75.4 | 0 | 80 | 7 | 73 | 307 |
| （喜多方） | (800,666) | (800,666) | (362,051) | (358,302) | (3,749) | | (438,615) | (137,357) | (301,258) | | (24) | | | | |
| | 4,991 | 4,895 | 1,335 | 1,290 | 45 | 26.7 | 3,560 | 508 | 3,053 | 71.3 | 0 | 23 | 2 | 21 | 72 |
| （熱塩加納） | (1,164,571) | (1,164,571) | (403,471) | (395,732) | (7,739) | | (761,100) | (39,688) | (721,412) | | (72) | | | | |
| | 9,319 | 9,137 | 1,536 | 1,496 | 41 | 16.5 | 7,601 | 159 | 7,442 | 81.6 | 0 | 14 | 1 | 13 | 167 |
| （塩川） | (175,788) | (175,788) | (66,202) | (65,859) | (343) | | (109,586) | (64,815) | (44,771) | | (104) | | | | |
| | 757 | 750 | 170 | 168 | 2 | 22.5 | 580 | 200 | 380 | 76.6 | 0 | 5 | 0 | 5 | 2 |
| （山都） | (1,084,912) | (1,084,912) | (537,063) | (526,974) | (10,089) | | (547,849) | (74,603) | (473,246) | | (24) | | | | |
| | 6,303 | 6,234 | 1,869 | 1,821 | 48 | 29.7 | 4,365 | 258 | 4,106 | 69.3 | 0 | 32 | 1 | 31 | 38 |
| （高郷） | (326,519) | (326,519) | (126,274) | (124,028) | (2,246) | | (200,245) | (13,609) | (186,636) | | (40) | | | | |
| | 2,494 | 2,460 | 569 | 556 | 13 | 22.8 | 1,891 | 54 | 1,837 | 75.8 | 0 | 6 | 3 | 3 | 28 |
| 北塩原村 | (872,150) | (872,150) | (339,446) | (337,580) | (1,866) | | (532,704) | (113,091) | (419,613) | | － | | | | |
| | 6,325 | 6,078 | 1,101 | 1,093 | 8 | 17.4 | 4,977 | 578 | 4,400 | 78.7 | － | 33 | 3 | 30 | 214 |
| 西会津町 | (2,662,514) | (2,662,514) | (955,358) | (934,557) | (20,801) | | (1,707,156) | (67,351) | (1,639,805) | | － | | | | |
| | 20,381 | 19,436 | 3,739 | 3,634 | 105 | 18.3 | 15,697 | 255 | 15,442 | 77.0 | － | 135 | 17 | 117 | 810 |
| 磐梯町 | (560,418) | (560,418) | (282,020) | (281,291) | (729) | | (278,398) | (17,126) | (261,272) | | (16) | | | | |
| | 3,393 | 3,297 | 1,006 | 998 | 8 | 29.6 | 2,291 | 64 | 2,227 | 67.5 | 0 | 61 | 2 | 59 | 35 |
| 猪苗代町 | (2,231,025) | (2,231,025) | (1,255,333) | (1,254,529) | (804) | | (975,692) | (73,537) | (902,155) | | (240) | | | | |
| | 15,376 | 14,930 | 5,373 | 5,358 | 14 | 34.9 | 9,558 | 395 | 9,163 | 62.2 | 0 | 58 | 29 | 29 | 387 |
| 会津坂下町 | (386,669) | (386,669) | (162,091) | (159,548) | (2,543) | | (224,578) | (59,466) | (165,112) | | (152) | | | | |
| | 2,467 | 2,425 | 517 | 504 | 13 | 21.0 | 1,908 | 261 | 1,647 | 77.3 | 0 | 7 | 1 | 6 | 34 |
| 湯川村 | － | － | － | － | － | | － | － | － | | － | | | | |
| | － | － | － | － | － | － | － | － | － | － | － | － | － | － | － |
| 柳津町 | (1,713,337) | (1,713,337) | (917,186) | (894,073) | (23,113) | | (796,151) | (5,091) | (791,060) | | (200) | | | | |
| | 11,700 | 11,293 | 3,384 | 3,260 | 124 | 28.9 | 7,909 | 25 | 7,885 | 67.6 | 0 | 332 | 19 | 314 | 74 |
| 三島町 | (1,162,584) | (1,162,584) | (588,481) | (585,720) | (2,761) | | (574,103) | (3,631) | (570,472) | | (248) | | | | |
| | 6,505 | 6,307 | 1,613 | 1,596 | 16 | 24.8 | 4,695 | 13 | 4,682 | 72.2 | 0 | 21 | 1 | 20 | 176 |



（単位　面積:ha　材積:（ ）m3　竹林:束数）

| ［森林計画区］<br>（（農林事務所））<br>市町村<br>（旧市町村） | 民有林総数 | 立木地 | | | | | | | | | 竹林 | 未立木地 | | | 更新困難地 |
|---|---|---|---|---|---|---|---|---|---|---|---|---|---|---|---|
| | | 総数 | 人工林 | | | | 天然林 | | | | | 総数 | 伐採跡地 | 未立木地 | |
| | | | 総数 | 針葉樹 | 広葉樹 | 人工林率 | 総数 | 針葉樹 | 広葉樹 | 天然林率 | | | | | |
| 金山町 | (1,477,204) | (1,477,204) | (723,797) | (711,686) | (12,111) | | (753,407) | (42,273) | (711,134) | | － | | | | |
| | 9,924 | 8,773 | 2,394 | 2,323 | 71 | 24.1 | 6,379 | 96 | 6,282 | 64.3 | － | 210 | 10 | 201 | 941 |
| 昭和村 | (579,556) | (579,556) | (158,532) | (158,532) | － | | (421,024) | (28,216) | (392,808) | | － | | | | |
| | 4,688 | 4,633 | 607 | 607 | － | 12.9 | 4,025 | 123 | 3,902 | 85.9 | － | 2 | 1 | 2 | 53 |
| 会津美里町 | (2,607,553) | (2,607,553) | (1,210,855) | (1,202,229) | (8,626) | | (1,396,698) | (111,512) | (1,285,186) | | (2,176) | | | | |
| | 19,075 | 18,958 | 4,803 | 4,749 | 54 | 25.2 | 14,155 | 422 | 13,732 | 74.2 | 3 | 39 | 11 | 28 | 75 |
| （会津高田） | (2,050,118) | (2,050,118) | (956,757) | (949,069) | (7,688) | | (1,093,361) | (22,726) | (1,070,635) | | (1,496) | | | | |
| | 15,323 | 15,236 | 3,867 | 3,824 | 43 | 25.2 | 11,369 | 81 | 11,288 | 74.2 | 2 | 20 | 10 | 10 | 65 |
| （会津本郷） | (331,899) | (331,899) | (136,755) | (136,065) | (690) | | (195,144) | (74,850) | (120,294) | | (680) | | | | |
| | 2,388 | 2,367 | 527 | 517 | 10 | 22.1 | 1,840 | 290 | 1,550 | 77.1 | 1 | 13 | 1 | 12 | 8 |
| （新鶴） | (225,536) | (225,536) | (117,343) | (117,095) | (248) | | (108,193) | (13,936) | (94,257) | | － | | | | |
| | 1,364 | 1,355 | 409 | 408 | 1 | 30.0 | 946 | 51 | 894 | 69.4 | － | 6 | 0 | 6 | 2 |
| 《南会津》 | (12,177,318) | (12,177,318) | (4,613,593) | (4,608,806) | (4,787) | | (7,563,725) | (531,900) | (7,031,825) | | (464) | | | | |
| | 99,859 | 96,656 | 20,778 | 20,712 | 66 | 20.8 | 75,878 | 2,074 | 73,804 | 76.0 | 1 | 363 | 32 | 331 | 2,839 |
| 下郷町 | (2,532,631) | (2,532,631) | (1,012,365) | (1,010,138) | (2,227) | | (1,520,266) | (118,167) | (1,402,099) | | (320) | | | | |
| | 21,242 | 20,616 | 4,400 | 4,369 | 31 | 20.7 | 16,216 | 442 | 15,774 | 76.3 | 0 | 121 | 0 | 120 | 505 |
| 檜枝岐村 | (290,523) | (290,523) | (62,498) | (62,463) | (35) | | (228,025) | (15,057) | (212,968) | | － | | | | |
| | 1,850 | 1,838 | 228 | 228 | 0 | 12.3 | 1,610 | 52 | 1,559 | 87.0 | － | 1 | － | 1 | 11 |
| 只見町 | (1,858,076) | (1,858,076) | (467,058) | (466,618) | (440) | | (1,391,018) | (68,895) | (1,322,123) | | － | | | | |
| | 20,950 | 19,033 | 2,118 | 2,115 | 4 | 10.1 | 16,915 | 324 | 16,591 | 80.7 | － | 139 | 26 | 113 | 1,778 |
| 南会津町 | (7,496,088) | (7,496,088) | (3,071,672) | (3,069,587) | (2,085) | | (4,424,416) | (329,781) | (4,094,635) | | (144) | | | | |
| | 55,817 | 55,169 | 14,033 | 14,001 | 31 | 25.1 | 41,138 | 1,257 | 39,880 | 73.7 | 0 | 104 | 6 | 96 | 547 |
| （田島） | (4,082,746) | (4,082,746) | (1,840,315) | (1,839,110) | (1,205) | | (2,242,431) | (211,986) | (2,030,445) | | (144) | | | | |
| | 30,000 | 29,627 | 8,477 | 8,461 | 16 | 28.3 | 21,150 | 749 | 20,400 | 70.5 | 0 | 55 | 4 | 50 | 319 |
| （舘岩） | (1,403,314) | (1,403,314) | (458,137) | (457,406) | (731) | | (945,177) | (82,579) | (862,598) | | － | | | | |
| | 11,825 | 11,715 | 2,462 | 2,450 | 12 | 20.8 | 9,254 | 387 | 8,867 | 78.3 | － | 2 | 0 | 1 | 109 |
| （伊南） | (764,467) | (764,467) | (355,503) | (355,475) | (28) | | (408,964) | (7,853) | (401,111) | | － | | | | |
| | 4,845 | 4,815 | 1,399 | 1,398 | 1 | 28.9 | 3,416 | 22 | 3,394 | 70.5 | － | 29 | 2 | 27 | 2 |
| （南郷） | (1,245,561) | (1,245,561) | (417,717) | (417,596) | (121) | | (827,844) | (27,363) | (800,481) | | － | | | | |
| | 9,147 | 9,012 | 1,695 | 1,692 | 2 | 18.5 | 7,318 | 99 | 7,219 | 80.0 | － | 18 | － | 18 | 117 |
| ［磐城］ | (25,128,404) | (25,128,404) | (18,262,922) | (18,242,130) | (20,792) | | (6,865,482) | (2,201,539) | (4,663,943) | | (285,152) | | | | |
| | 118,829 | 116,266 | 62,495 | 62,215 | 280 | 52.6 | 53,771 | 9,409 | 44,362 | 45.3 | 356 | 807 | 155 | 652 | 1,400 |
| 《相双》 | (10,965,275) | (10,965,275) | (7,099,196) | (7,090,349) | (8,847) | | (3,866,079) | (1,508,299) | (2,357,780) | | (109,256) | | | | |
| | 60,542 | 59,263 | 29,207 | 29,072 | 136 | 48.2 | 30,056 | 6,711 | 23,345 | 49.6 | 137 | 442 | 51 | 391 | 700 |
| 相馬市 | (1,132,373) | (1,132,373) | (560,046) | (559,067) | (979) | | (572,327) | (209,044) | (363,283) | | (9,816) | | | | |
| | 7,405 | 7,274 | 2,235 | 2,222 | 14 | 30.2 | 5,039 | 1,014 | 4,024 | 68.0 | 12 | 51 | 3 | 48 | 68 |

（単位　面積:ha　材積:( )m3　竹林:束数）

| ［森林計画区］((農林事務所)) 市町村（旧市町村） | 民有林総数 | 立木地 | | | | | | | | | 竹林 | 未立木地 | | | 更新困難地 |
|---|---|---|---|---|---|---|---|---|---|---|---|---|---|---|---|
| | | 総数 | 人工林 | | | | 天然林 | | | | | 総数 | 伐採跡地 | 未立木地 | |
| | | | 総数 | 針葉樹 | 広葉樹 | 人工林率 | 総数 | 針葉樹 | 広葉樹 | 天然林率 | | | | | |
| 南相馬市 | (2,618,957) | (2,618,957) | (1,431,558) | (1,428,994) | (2,564) | | (1,187,399) | (624,490) | (562,909) | | (42,344) | | | | |
| | 13,047 | 12,802 | 5,066 | 5,040 | 26 | 38.8 | 7,737 | 2,736 | 5,000 | 59.3 | 53 | 55 | 5 | 50 | 136 |
| （原町） | (1,016,655) | (1,016,655) | (572,780) | (572,405) | (375) | | (443,875) | (252,677) | (191,198) | | (26,264) | | | | |
| | 4,858 | 4,747 | 1,990 | 1,985 | 5 | 41.0 | 2,758 | 1,084 | 1,673 | 61.3 | 33 | 27 | 3 | 24 | 51 |
| （鹿島） | (887,423) | (887,423) | (479,480) | (477,612) | (1,868) | | (407,943) | (155,484) | (252,459) | | (9,080) | | | | |
| | 4,870 | 4,783 | 1,800 | 1,784 | 16 | 37.0 | 2,983 | 755 | 2,228 | 61.3 | 11 | 21 | 1 | 20 | 55 |
| （小高） | (714,879) | (714,879) | (379,298) | (378,977) | (321) | | (335,581) | (216,329) | (119,252) | | (7,000) | | | | |
| | 3,319 | 3,272 | 1,276 | 1,271 | 5 | 38.4 | 1,996 | 897 | 1,099 | 60.1 | 9 | 7 | 1 | 6 | 30 |
| 飯舘村 | (993,111) | (993,111) | (556,958) | (556,400) | (558) | | (436,153) | (81,264) | (354,889) | | (344) | | | | |
| | 7,284 | 7,010 | 2,771 | 2,755 | 16 | 38.0 | 4,239 | 375 | 3,864 | 58.2 | 0 | 125 | 11 | 114 | 148 |
| 広野町 | (607,022) | (607,022) | (463,347) | (462,925) | (422) | | (143,675) | (58,061) | (85,614) | | (6,648) | | | | |
| | 2,871 | 2,774 | 1,820 | 1,816 | 4 | 63.4 | 954 | 228 | 726 | 33.2 | 8 | 29 | 3 | 26 | 60 |
| 楢葉町 | (405,568) | (405,568) | (339,384) | (339,166) | (218) | | (66,184) | (14,320) | (51,864) | | (2,384) | | | | |
| | 2,001 | 1,920 | 1,342 | 1,340 | 2 | 67.1 | 578 | 59 | 519 | 28.9 | 3 | 21 | 2 | 19 | 57 |
| 富岡町 | (519,189) | (519,189) | (370,211) | (370,162) | (49) | | (148,978) | (56,379) | (92,599) | | (5,496) | | | | |
| | 2,738 | 2,648 | 1,514 | 1,513 | 1 | 55.3 | 1,135 | 268 | 867 | 41.5 | 7 | 12 | 2 | 9 | 71 |
| 川内村 | (2,243,159) | (2,243,159) | (1,912,072) | (1,910,684) | (1,388) | | (331,087) | (53,080) | (278,007) | | (1,192) | | | | |
| | 11,743 | 11,658 | 8,645 | 8,619 | 26 | 73.6 | 3,013 | 247 | 2,766 | 25.7 | 1 | 39 | 3 | 35 | 45 |
| 大熊町 | (433,650) | (433,650) | (256,015) | (255,483) | (532) | | (177,635) | (50,165) | (127,470) | | (7,976) | | | | |
| | 2,694 | 2,635 | 1,201 | 1,196 | 6 | 44.6 | 1,434 | 266 | 1,168 | 53.2 | 10 | 39 | 3 | 37 | 10 |
| 双葉町 | (506,444) | (506,444) | (270,674) | (270,661) | (13) | | (235,770) | (152,615) | (83,155) | | (14,880) | | | | |
| | 2,675 | 2,645 | 1,110 | 1,110 | 0 | 41.5 | 1,534 | 675 | 859 | 57.3 | 19 | 4 | 0 | 3 | 7 |
| 浪江町 | (873,301) | (873,301) | (579,264) | (578,011) | (1,253) | | (294,037) | (113,439) | (180,598) | | (10,016) | | | | |
| | 4,387 | 4,297 | 2,068 | 2,052 | 16 | 47.1 | 2,228 | 467 | 1,761 | 50.8 | 13 | 47 | 14 | 32 | 32 |
| 葛尾村 | (301,400) | (301,400) | (177,462) | (177,256) | (206) | | (123,938) | (31,804) | (92,134) | | (3,392) | | | | |
| | 2,060 | 2,039 | 830 | 826 | 4 | 40.3 | 1,208 | 126 | 1,083 | 58.6 | 4 | 16 | 3 | 13 | 2 |
| 《いわき》 | (14,163,129) | (14,163,129) | (11,163,726) | (11,151,781) | (11,945) | | (2,999,403) | (693,240) | (2,306,163) | | (175,896) | | | | |
| | 58,288 | 57,003 | 33,288 | 33,144 | 144 | 57.1 | 23,715 | 2,698 | 21,017 | 40.7 | 220 | 364 | 104 | 260 | 701 |
| いわき市 | (14,163,129) | (14,163,129) | (11,163,726) | (11,151,781) | (11,945) | | (2,999,403) | (693,240) | (2,306,163) | | (175,896) | | | | |
| | 58,288 | 57,003 | 33,288 | 33,144 | 144 | 57.1 | 23,715 | 2,698 | 21,017 | 40.7 | 220 | 364 | 104 | 260 | 701 |
| （平） | (888,396) | (888,396) | (533,604) | (527,278) | (6,326) | | (354,792) | (151,999) | (202,793) | | (37,016) | | | | |
| | 4,804 | 4,655 | 2,077 | 2,023 | 54 | 43.2 | 2,578 | 589 | 1,988 | 53.7 | 46 | 55 | 20 | 34 | 48 |
| （常磐） | (500,734) | (500,734) | (350,212) | (349,818) | (394) | | (150,522) | (12,716) | (137,806) | | (14,704) | | | | |
| | 2,467 | 2,380 | 1,075 | 1,067 | 8 | 43.6 | 1,305 | 43 | 1,262 | 52.9 | 18 | 17 | 5 | 11 | 52 |
| （小名浜） | (577,504) | (577,504) | (314,548) | (314,344) | (204) | | (262,956) | (81,141) | (181,815) | | (13,448) | | | | |
| | 3,210 | 3,085 | 1,039 | 1,037 | 2 | 32.4 | 2,046 | 303 | 1,743 | 63.7 | 17 | 37 | 12 | 25 | 72 |
| （内郷） | (349,021) | (349,021) | (249,032) | (248,707) | (325) | | (99,989) | (10,971) | (89,018) | | (3,912) | | | | |
| | 1,842 | 1,789 | 810 | 807 | 3 | 44.0 | 979 | 52 | 927 | 53.1 | 5 | 17 | 2 | 15 | 31 |
| （勿来） | (1,192,136) | (1,192,136) | (947,247) | (946,914) | (333) | | (244,889) | (71,902) | (172,987) | | (13,128) | | | | |
| | 4,708 | 4,584 | 2,599 | 2,595 | 4 | 55.2 | 1,985 | 303 | 1,683 | 42.2 | 16 | 17 | 7 | 10 | 90 |



（単位　面積:ha　材積:( )m3　竹林:束数）

| ［森林計画区］((農林事務所)) 市町村（旧市町村） | 民有林総数 | 立木地 | | | | | | | | | 竹林 | 未立木地 | | | 更新困難地 |
|---|---|---|---|---|---|---|---|---|---|---|---|---|---|---|---|
| | | 総数 | 人工林 | | | | 天然林 | | | | | 総数 | 伐採跡地 | 未立木地 | |
| | | | 総数 | 針葉樹 | 広葉樹 | 人工林率 | 総数 | 針葉樹 | 広葉樹 | 天然林率 | | | | | |
| （遠野） | (1,489,809) | (1,489,809) | (1,229,246) | (1,228,772) | (474) | | (260,563) | (32,505) | (228,058) | | (19,120) | | | | |
| | 5,296 | 5,160 | 3,204 | 3,199 | 5 | 60.5 | 1,956 | 112 | 1,843 | 36.9 | 24 | 72 | 23 | 50 | 40 |
| （田人） | (2,084,618) | (2,084,618) | (1,868,026) | (1,867,820) | (206) | | (216,592) | (3,805) | (212,787) | | (8,288) | | | | |
| | 6,291 | 6,204 | 4,514 | 4,511 | 2 | 71.8 | 1,691 | 14 | 1,676 | 26.9 | 10 | 69 | 12 | 57 | 8 |
| （好間） | (233,917) | (233,917) | (152,863) | (152,607) | (256) | | (81,054) | (14,006) | (67,048) | | (4,392) | | | | |
| | 1,343 | 1,283 | 569 | 565 | 3 | 42.4 | 715 | 58 | 657 | 53.2 | 5 | 7 | 4 | 2 | 48 |
| （小川） | (627,458) | (627,458) | (373,056) | (371,755) | (1,301) | | (254,402) | (99,063) | (155,339) | | (30,120) | | | | |
| | 3,680 | 3,563 | 1,631 | 1,620 | 11 | 44.3 | 1,932 | 399 | 1,533 | 52.5 | 38 | 9 | 2 | 8 | 69 |
| （三和） | (3,717,386) | (3,717,386) | (3,274,494) | (3,273,629) | (865) | | (442,892) | (28,780) | (414,112) | | (9,304) | | | | |
| | 12,060 | 12,004 | 8,283 | 8,247 | 36 | 68.7 | 3,721 | 105 | 3,616 | 30.9 | 12 | 16 | 5 | 12 | 28 |
| （四倉） | (568,941) | (568,941) | (344,631) | (344,343) | (288) | | (224,310) | (127,058) | (97,252) | | (10,040) | | | | |
| | 2,664 | 2,589 | 1,268 | 1,264 | 4 | 47.6 | 1,322 | 454 | 868 | 49.6 | 13 | 17 | 2 | 15 | 45 |
| （川前） | (1,214,488) | (1,214,488) | (945,991) | (945,741) | (250) | | (268,497) | (9,870) | (258,627) | | (3,864) | | | | |
| | 6,328 | 6,278 | 3,911 | 3,904 | 7 | 61.8 | 2,367 | 40 | 2,328 | 37.4 | 5 | 9 | 3 | 6 | 35 |
| （久之浜） | (130,759) | (130,759) | (90,639) | (90,589) | (50) | | (40,120) | (21,457) | (18,663) | | (1,488) | | | | |
| | 919 | 903 | 514 | 514 | 0 | 55.9 | 389 | 124 | 265 | 42.3 | 2 | 2 | 0 | 1 | 13 |
| （大久） | (587,962) | (587,962) | (490,137) | (489,464) | (673) | | (97,825) | (27,967) | (69,858) | | (7,072) | | | | |
| | 2,674 | 2,523 | 1,793 | 1,788 | 6 | 67.1 | 730 | 103 | 627 | 27.3 | 9 | 21 | 8 | 13 | 121 |



（資料）
（注）　森林林業領域森林計画グループ

1. 民有林については森林計画編成調査（下記のとおり）の森林資源構成表による。

| | | |
|---|---|---|
| 阿武隈川森林計画区 | 県北農林事務所分 | 平成16年度調査 |
| | 県中農林事務所分 | 平成15年度調査 |
| | 県南農林事務所分（東白川郡を除く） | 平成16年度調査 |
| 会津森林計画区 | 会津農林事務所分 | 平成13年度調査 |
| | 南会津農林事務所分 | 平成12年度調査 |
| 奥久慈森林計画区 | 県南農林事務所分（白河市、西白河郡を除く） | 平成17年度調査 |
| 磐城森林計画区 | 相双農林事務所分 | 平成14年度調査 |
| | いわき農林事務所分 | 平成14年度調査 |

2. 面積については各項目で四捨五入したため、総数と必ずしも一致しない。
3. 「－」は該当なし、「0」は四捨五入による。
4. 材積の総数については、竹の材積（束）は含まれていない。
5. 人工林率（天然林率）は、民有林総数（面積）に対する人工林（天然林）総数（面積）の割合を示した。

## 6 民有林樹種別森林面積、材積

（単位　面積:ha　材積:m3）

| [森林計画区]<br>((農林事務所))<br>市町村<br>(旧市町村) | 総数 | | 針葉樹 | | | | | | | | | | | | 広葉樹 | | | | | |
|---|---|---|---|---|---|---|---|---|---|---|---|---|---|---|---|---|---|---|---|---|
| | | | 総数 | | スギ | | ヒノキ | | アカマツ<br>クロマツ | | カラマツ | | モミ・ツガ<br>ヒメコマツ・その他 | | 総数 | | クヌギ | | ナラ<br>その他 | |
| | 面積 | 材積 | 面積 | 材積 | 面積 | 材積 | 面積 | 材積 | 面積 | 材積 | 面積 | 材積 | 面積 | 材積 | 面積 | 材積 | 面積 | 材積 | 面積 | 材積 |
| 県計 | 549,165 | 98,599,215 | 231,479 | 66,311,099 | 131,240 | 44,912,820 | 11,148 | 1,367,282 | 76,230 | 17,215,907 | 11,113 | 2,368,064 | 1,749 | 447,026 | 317,686 | 32,288,116 | 3,302 | 389,385 | 314,385 | 31,898,731 |
| 〔阿武隈川〕 | 174,775 | 33,501,372 | 84,153 | 24,286,895 | 45,299 | 15,525,083 | 3,712 | 403,924 | 32,822 | 7,864,603 | 2,235 | 469,969 | 86 | 23,316 | 90,620 | 9,214,477 | 2,097 | 229,161 | 88,523 | 8,985,316 |
| 《県北》 | 59,995 | 10,380,176 | 25,377 | 6,872,073 | 9,632 | 3,248,663 | 1,193 | 114,636 | 13,938 | 3,368,872 | 608 | 138,551 | 7 | 1,351 | 34,618 | 3,508,103 | 933 | 108,662 | 33,684 | 3,399,441 |
| 福島市 | 18,721 | 3,154,225 | 7,164 | 1,902,637 | 2,193 | 714,328 | 272 | 28,752 | 4,298 | 1,073,524 | 395 | 85,014 | 5 | 1,019 | 11,557 | 1,251,588 | 103 | 11,912 | 11,454 | 1,239,676 |
| (福島) | 10,590 | 1,685,908 | 3,444 | 930,173 | 1,109 | 374,516 | 87 | 9,130 | 2,145 | 527,178 | 100 | 18,544 | 4 | 805 | 7,145 | 755,735 | 88 | 10,146 | 7,057 | 745,589 |
| (松川) | 2,173 | 400,786 | 896 | 258,111 | 268 | 99,125 | 68 | 3,696 | 557 | 154,688 | 2 | 602 | − | − | 1,277 | 142,675 | 13 | 1,576 | 1,264 | 141,099 |
| (信夫) | 1,847 | 266,353 | 616 | 148,266 | 155 | 46,434 | 27 | 2,710 | 434 | 99,047 | 0 | 75 | − | − | 1,230 | 118,087 | 2 | 190 | 1,229 | 117,897 |
| (吾妻) | 4,112 | 801,178 | 2,208 | 566,087 | 662 | 194,253 | 90 | 13,216 | 1,162 | 292,611 | 293 | 65,793 | 1 | 214 | 1,904 | 235,091 | − | − | 1,904 | 235,091 |
| 二本松市 | 12,978 | 2,213,280 | 5,152 | 1,457,755 | 2,602 | 879,311 | 181 | 20,706 | 2,286 | 536,852 | 83 | 20,686 | 0 | 200 | 7,828 | 755,525 | 323 | 36,986 | 7,505 | 718,539 |
| (二本松) | 3,962 | 661,801 | 1,355 | 391,489 | 492 | 182,443 | 41 | 3,699 | 775 | 193,213 | 47 | 12,122 | 0 | 12 | 2,608 | 270,312 | 32 | 3,759 | 2,576 | 266,553 |
| (安達) | 1,389 | 281,188 | 753 | 216,376 | 228 | 82,158 | 34 | 3,663 | 489 | 130,132 | 2 | 362 | 0 | 61 | 636 | 64,812 | 10 | 1,257 | 626 | 63,555 |
| (岩代) | 4,450 | 680,664 | 1,624 | 434,214 | 870 | 280,631 | 41 | 4,904 | 706 | 147,246 | 7 | 1,433 | − | − | 2,827 | 246,450 | 140 | 14,973 | 2,687 | 231,477 |
| (東和) | 3,177 | 589,627 | 1,420 | 415,676 | 1,012 | 334,079 | 65 | 8,440 | 316 | 66,261 | 27 | 6,769 | 0 | 127 | 1,757 | 173,951 | 141 | 16,997 | 1,616 | 156,954 |
| 伊達市 | 12,587 | 2,171,650 | 6,276 | 1,563,119 | 2,028 | 651,028 | 451 | 32,510 | 3,774 | 874,392 | 21 | 5,108 | 1 | 81 | 6,310 | 608,531 | 234 | 27,028 | 6,076 | 581,503 |
| (伊達) | 15 | 3,379 | 14 | 3,233 | 0 | 130 | − | − | 13 | 3,103 | − | − | − | − | 1 | 146 | − | − | 1 | 146 |
| (梁川) | 3,150 | 550,621 | 1,640 | 415,446 | 237 | 84,602 | 140 | 12,095 | 1,259 | 317,784 | 4 | 965 | − | − | 1,510 | 135,175 | 21 | 1,800 | 1,489 | 133,375 |
| (保原) | 1,114 | 170,262 | 532 | 120,171 | 43 | 14,973 | 74 | 2,616 | 413 | 102,424 | 0 | 77 | 1 | 81 | 582 | 50,091 | 3 | 329 | 580 | 49,762 |
| (霊山) | 5,444 | 964,095 | 2,709 | 683,539 | 1,022 | 327,585 | 176 | 14,648 | 1,497 | 337,625 | 15 | 3,681 | − | − | 2,735 | 280,556 | 71 | 8,424 | 2,663 | 272,132 |
| (月舘) | 2,864 | 483,293 | 1,381 | 340,730 | 726 | 223,738 | 61 | 3,151 | 592 | 113,456 | 2 | 385 | − | − | 1,482 | 142,563 | 139 | 16,475 | 1,343 | 126,088 |
| 桑折町 | 1,348 | 368,551 | 859 | 304,129 | 299 | 122,065 | 29 | 6,265 | 514 | 170,532 | 18 | 5,267 | − | − | 489 | 64,422 | 2 | 184 | 487 | 64,238 |
| 国見町 | 1,394 | 268,397 | 793 | 213,455 | 266 | 92,279 | 10 | 1,955 | 487 | 112,034 | 29 | 7,187 | − | − | 600 | 54,942 | 8 | 834 | 592 | 54,108 |
| 川俣町 | 7,606 | 1,348,694 | 3,077 | 902,964 | 1,752 | 621,439 | 172 | 14,562 | 1,104 | 254,510 | 49 | 12,453 | − | − | 4,529 | 445,730 | 118 | 14,299 | 4,410 | 431,431 |
| 飯野町 | 686 | 108,703 | 197 | 55,606 | 33 | 13,828 | 1 | 158 | 162 | 41,618 | 0 | 2 | − | − | 489 | 53,097 | 106 | 12,966 | 383 | 40,131 |
| 大玉村 | 2,053 | 350,243 | 1,013 | 247,053 | 180 | 60,032 | 35 | 5,200 | 790 | 180,120 | 7 | 1,701 | − | − | 1,040 | 103,190 | 1 | 63 | 1,039 | 103,127 |
| 本宮町 | 1,140 | 166,150 | 401 | 96,660 | 62 | 19,088 | 14 | 1,510 | 322 | 75,801 | 2 | 261 | − | − | 740 | 69,490 | 1 | 127 | 739 | 69,363 |
| 白沢村 | 1,483 | 230,283 | 447 | 128,695 | 215 | 75,265 | 27 | 3,018 | 201 | 49,489 | 4 | 872 | 0 | 51 | 1,036 | 101,588 | 36 | 4,263 | 1,000 | 97,325 |
| 《県中》 | 92,907 | 19,026,453 | 48,613 | 14,458,797 | 30,466 | 10,471,482 | 1,812 | 195,903 | 14,901 | 3,505,875 | 1,365 | 264,865 | 70 | 20,672 | 44,294 | 4,567,656 | 1,075 | 109,809 | 43,219 | 4,457,847 |
| 郡山市 | 29,034 | 5,833,458 | 15,395 | 4,299,466 | 7,546 | 2,542,229 | 185 | 27,318 | 6,549 | 1,523,304 | 1,083 | 199,875 | 33 | 6,740 | 13,638 | 1,533,992 | 214 | 25,682 | 13,424 | 1,508,310 |
| (郡山) | 340 | 56,967 | 99 | 30,761 | 24 | 9,425 | 0 | 46 | 75 | 21,290 | − | − | − | − | 241 | 26,206 | 17 | 2,037 | 224 | 24,169 |
| (安積) | 107 | 30,195 | 94 | 28,928 | 9 | 3,759 | 0 | 47 | 85 | 25,088 | 0 | 10 | 0 | 24 | 12 | 1,267 | 2 | 196 | 11 | 1,071 |
| (三穂田) | 751 | 165,173 | 413 | 124,194 | 84 | 29,558 | 10 | 1,200 | 314 | 92,482 | 4 | 954 | − | − | 338 | 40,979 | 1 | 76 | 338 | 40,903 |



（単位　面積:ha　材積:m3）

| [森林計画区]<br>((農林事務所))<br>市町村<br>(旧市町村) | 総数 | | 針葉樹 | | | | | | | | | | | | 広葉樹 | | | | | |
|---|---|---|---|---|---|---|---|---|---|---|---|---|---|---|---|---|---|---|---|---|
| | | | 総数 | | スギ | | ヒノキ | | アカマツ<br>クロマツ | | カラマツ | | モミ・ツガ<br>ヒメコマツ・その他 | | 総数 | | クヌギ | | ナラ<br>その他 | |
| | 面積 | 材積 | 面積 | 材積 | 面積 | 材積 | 面積 | 材積 | 面積 | 材積 | 面積 | 材積 | 面積 | 材積 | 面積 | 材積 | 面積 | 材積 | 面積 | 材積 |
| (逢瀬) | 3,131 | 624,928 | 1,729 | 459,664 | 771 | 246,904 | 50 | 8,984 | 776 | 184,303 | 131 | 19,057 | 2 | 416 | 1,401 | 165,264 | 3 | 391 | 1,399 | 164,873 |
| (片平) | 281 | 56,625 | 183 | 46,395 | 15 | 5,046 | 11 | 1,768 | 153 | 38,674 | 4 | 907 | − | − | 98 | 10,230 | 0 | 58 | 97 | 10,172 |
| (喜久田) | 44 | 6,752 | 12 | 2,990 | 3 | 933 | 2 | 42 | 7 | 1,993 | 0 | 22 | − | − | 33 | 3,762 | − | − | 33 | 3,762 |
| (日和田) | 299 | 61,719 | 146 | 45,208 | 45 | 15,956 | 1 | 342 | 99 | 28,609 | 1 | 301 | − | − | 152 | 16,511 | 3 | 249 | 150 | 16,262 |
| (富久山) | 96 | 23,027 | 63 | 19,320 | 5 | 1,994 | 0 | 4 | 57 | 17,084 | 1 | 186 | 0 | 52 | 33 | 3,707 | 0 | 50 | 32 | 3,657 |
| (湖南) | 10,185 | 2,384,429 | 6,771 | 1,958,204 | 3,885 | 1,372,967 | 18 | 2,704 | 2,175 | 451,720 | 687 | 130,029 | 6 | 784 | 3,415 | 426,225 | − | − | 3,415 | 426,225 |
| (熱海) | 6,809 | 1,179,603 | 2,847 | 733,094 | 1,084 | 333,874 | 40 | 6,714 | 1,485 | 347,263 | 213 | 39,782 | 25 | 5,461 | 3,962 | 446,509 | 1 | 76 | 3,961 | 446,433 |
| (西田) | 736 | 108,824 | 139 | 46,282 | 97 | 35,248 | 2 | 195 | 40 | 10,714 | 1 | 125 | − | − | 597 | 62,542 | 35 | 4,264 | 563 | 58,278 |
| (中田) | 2,500 | 429,045 | 1,040 | 285,049 | 561 | 181,317 | 18 | 1,763 | 424 | 94,346 | 37 | 7,623 | − | − | 1,461 | 143,996 | 54 | 6,248 | 1,406 | 137,748 |
| (田村) | 3,756 | 706,171 | 1,861 | 519,377 | 964 | 305,248 | 34 | 3,509 | 859 | 209,738 | 4 | 879 | 0 | 3 | 1,895 | 186,794 | 100 | 12,037 | 1,795 | 174,757 |
| 須賀川市 | 8,970 | 1,746,168 | 4,719 | 1,297,972 | 1,652 | 562,618 | 163 | 15,622 | 2,817 | 699,059 | 87 | 20,547 | 0 | 126 | 4,249 | 448,196 | 38 | 4,489 | 4,212 | 443,707 |
| (須賀川) | 3,756 | 665,769 | 1,729 | 463,092 | 546 | 175,847 | 53 | 5,205 | 1,129 | 281,806 | 1 | 114 | 0 | 120 | 2,026 | 202,677 | 30 | 3,385 | 1,997 | 199,292 |
| (長沼) | 3,213 | 672,679 | 1,791 | 521,895 | 740 | 275,198 | 59 | 4,195 | 907 | 222,258 | 85 | 20,238 | − | 6 | 1,421 | 150,784 | 6 | 860 | 1,415 | 149,924 |
| (岩瀬) | 2,001 | 407,720 | 1,199 | 312,985 | 366 | 111,573 | 51 | 6,222 | 781 | 194,995 | 1 | 195 | − | − | 802 | 94,735 | 2 | 244 | 800 | 94,491 |
| 田村市 | 19,865 | 3,768,809 | 9,796 | 2,789,555 | 6,844 | 2,204,846 | 692 | 64,914 | 2,143 | 490,682 | 116 | 28,253 | 4 | 860 | 10,070 | 979,254 | 410 | 32,835 | 9,663 | 946,419 |
| (滝根) | 2,513 | 636,905 | 1,624 | 529,475 | 1,430 | 483,588 | 44 | 5,153 | 145 | 39,245 | 6 | 1,474 | 0 | 15 | 889 | 107,430 | 18 | 2,259 | 872 | 105,171 |
| (大越) | 2,143 | 515,380 | 1,257 | 409,199 | 992 | 345,429 | 42 | 5,235 | 207 | 54,137 | 16 | 4,221 | 1 | 177 | 886 | 106,181 | 14 | 1,436 | 873 | 104,745 |
| (都路) | 4,342 | 570,204 | 1,718 | 360,602 | 701 | 187,522 | 323 | 26,808 | 660 | 138,194 | 33 | 7,815 | 1 | 263 | 2,625 | 209,602 | 241 | 12,894 | 2,384 | 196,708 |
| (常葉) | 3,871 | 723,557 | 2,083 | 554,964 | 1,416 | 424,642 | 155 | 16,787 | 486 | 107,354 | 26 | 6,147 | 0 | 34 | 1,788 | 168,593 | 12 | 1,426 | 1,776 | 167,167 |
| (船引) | 6,996 | 1,322,763 | 3,114 | 935,315 | 2,305 | 763,665 | 128 | 10,931 | 645 | 151,752 | 35 | 8,596 | 2 | 371 | 3,882 | 387,448 | 125 | 14,820 | 3,758 | 372,628 |
| 鏡石町 | 334 | 53,489 | 136 | 35,251 | 34 | 10,342 | 3 | 168 | 99 | 24,741 | − | − | − | − | 198 | 18,238 | 1 | 153 | 196 | 18,085 |
| 天栄村 | 4,555 | 750,925 | 1,734 | 488,463 | 857 | 300,221 | 38 | 3,133 | 769 | 165,714 | 45 | 8,352 | 25 | 11,043 | 2,821 | 262,462 | 19 | 2,522 | 2,802 | 259,940 |
| 古殿町 | 7,249 | 2,417,443 | 5,535 | 2,217,041 | 5,278 | 2,165,314 | 114 | 14,238 | 137 | 36,086 | 3 | 842 | 2 | 561 | 1,714 | 200,402 | 30 | 4,108 | 1,684 | 196,294 |
| 石川町 | 5,617 | 1,245,593 | 2,882 | 957,282 | 2,317 | 837,343 | 169 | 19,848 | 391 | 98,688 | 5 | 1,180 | 1 | 223 | 2,735 | 288,311 | 188 | 22,645 | 2,547 | 265,666 |
| 玉川村 | 1,413 | 255,051 | 695 | 185,258 | 215 | 69,516 | 25 | 2,430 | 454 | 113,159 | 1 | 103 | 0 | 50 | 717 | 69,793 | 18 | 2,145 | 699 | 67,648 |
| 平田村 | 4,452 | 805,189 | 2,287 | 628,238 | 1,606 | 496,206 | 92 | 10,278 | 584 | 120,516 | 3 | 545 | 3 | 693 | 2,164 | 176,951 | 16 | 1,391 | 2,148 | 175,560 |
| 浅川町 | 1,511 | 250,486 | 679 | 169,901 | 313 | 92,964 | 98 | 9,024 | 268 | 67,874 | 0 | 39 | − | − | 831 | 80,585 | 9 | 1,086 | 822 | 79,499 |
| 三春町 | 2,248 | 342,865 | 594 | 179,849 | 381 | 130,899 | 32 | 1,052 | 176 | 46,789 | 4 | 1,109 | − | − | 1,654 | 163,016 | 36 | 4,366 | 1,618 | 158,650 |
| 小野町 | 7,661 | 1,556,977 | 4,160 | 1,210,521 | 3,425 | 1,058,984 | 200 | 27,878 | 515 | 119,263 | 19 | 4,020 | 1 | 376 | 3,501 | 346,456 | 96 | 8,387 | 3,405 | 338,069 |
| 《県南その1》 | 21,873 | 4,094,743 | 10,163 | 2,956,025 | 5,201 | 1,804,938 | 707 | 93,385 | 3,983 | 989,856 | 262 | 66,553 | 9 | 1,293 | 11,708 | 1,138,718 | 89 | 10,690 | 11,620 | 1,128,028 |
| 白河市 | 12,153 | 2,323,353 | 6,006 | 1,750,953 | 3,396 | 1,163,592 | 488 | 67,378 | 2,108 | 516,765 | 12 | 2,784 | 2 | 434 | 6,146 | 572,400 | 30 | 3,471 | 6,116 | 568,929 |
| (白河) | 4,878 | 860,391 | 2,170 | 616,032 | 1,196 | 399,045 | 143 | 20,583 | 823 | 194,681 | 6 | 1,319 | 2 | 404 | 2,708 | 244,359 | 23 | 2,517 | 2,685 | 241,842 |
| (表郷) | 2,383 | 534,040 | 1,329 | 427,490 | 837 | 317,324 | 162 | 22,283 | 328 | 87,164 | 3 | 710 | 0 | 9 | 1,054 | 106,550 | 1 | 161 | 1,053 | 106,389 |
| (東) | 1,529 | 287,326 | 832 | 226,393 | 454 | 140,602 | 74 | 8,055 | 304 | 77,736 | − | − | − | − | 697 | 60,933 | 1 | 91 | 696 | 60,842 |

（単位　面積:ha　材積:m3）

| [森林計画区] ((農林事務所)) 市町村 (旧市町村) | 総数 | | 針葉樹 | | | | | | | | | | | | 広葉樹 | | | | | |
|---|---|---|---|---|---|---|---|---|---|---|---|---|---|---|---|---|---|---|---|---|
| | | | 総数 | | スギ | | ヒノキ | | アカマツ クロマツ | | カラマツ | | モミ・ツガ ヒメコマツ・その他 | | 総数 | | クヌギ | | ナラ その他 | |
| | 面積 | 材積 | 面積 | 材積 | 面積 | 材積 | 面積 | 材積 | 面積 | 材積 | 面積 | 材積 | 面積 | 材積 | 面積 | 材積 | 面積 | 材積 | 面積 | 材積 |
| （大信） | 3,363 | 641,596 | 1,675 | 481,038 | 909 | 306,621 | 109 | 16,457 | 653 | 157,184 | 3 | 755 | 0 | 21 | 1,687 | 160,558 | 5 | 702 | 1,682 | 159,856 |
| 西郷村 | 7,169 | 1,301,743 | 2,937 | 862,023 | 1,365 | 488,048 | 159 | 20,541 | 1,155 | 289,033 | 250 | 63,732 | 6 | 669 | 4,232 | 439,720 | 39 | 4,824 | 4,193 | 434,896 |
| 泉崎村 | 1,086 | 211,575 | 538 | 159,878 | 284 | 97,993 | 25 | 3,175 | 229 | 58,677 | 0 | 33 | − | − | 548 | 51,697 | 8 | 963 | 540 | 50,734 |
| 中島村 | 328 | 74,942 | 205 | 61,794 | 52 | 21,608 | 11 | 963 | 142 | 39,223 | − | − | − | − | 123 | 13,148 | 6 | 728 | 117 | 12,420 |
| 矢吹町 | 1,137 | 183,130 | 477 | 121,377 | 104 | 33,697 | 24 | 1,328 | 349 | 86,158 | 0 | 4 | 1 | 190 | 659 | 61,753 | 6 | 704 | 654 | 61,049 |
| 〔奥久慈〕 | 26,899 | 7,963,379 | 16,601 | 6,705,098 | 13,238 | 5,879,067 | 1,566 | 318,964 | 1,776 | 501,080 | 16 | 3,996 | 6 | 1,991 | 10,248 | 1,258,281 | 435 | 65,218 | 9,863 | 1,193,063 |
| 《県南その2》 | 26,899 | 7,963,379 | 16,601 | 6,705,098 | 13,238 | 5,879,067 | 1,566 | 318,964 | 1,776 | 501,080 | 16 | 3,996 | 6 | 1,991 | 10,248 | 1,258,281 | 435 | 65,218 | 9,863 | 1,193,063 |
| 棚倉町 | 6,233 | 1,704,775 | 3,531 | 1,367,846 | 2,553 | 1,143,944 | 450 | 77,796 | 528 | 146,059 | 0 | 47 | − | − | 2,708 | 336,929 | 12 | 1,781 | 2,690 | 335,148 |
| 矢祭町 | 6,450 | 2,181,376 | 4,468 | 1,921,329 | 3,540 | 1,658,325 | 589 | 157,428 | 332 | 103,627 | 3 | 783 | 3 | 1,166 | 1,964 | 260,047 | 175 | 26,315 | 1,808 | 233,732 |
| 塙町 | 8,130 | 2,484,616 | 5,005 | 2,099,395 | 4,080 | 1,868,504 | 320 | 57,624 | 598 | 171,386 | 6 | 1,598 | 1 | 283 | 3,099 | 385,221 | 222 | 33,535 | 2,902 | 351,686 |
| 鮫川村 | 6,086 | 1,592,612 | 3,597 | 1,316,528 | 3,065 | 1,208,294 | 207 | 26,116 | 317 | 80,008 | 6 | 1,568 | 2 | 542 | 2,477 | 276,084 | 26 | 3,587 | 2,463 | 272,497 |
| 《県南》 | 48,771 | 12,058,122 | 26,764 | 9,661,123 | 18,440 | 7,684,005 | 2,273 | 412,349 | 5,760 | 1,490,936 | 279 | 70,549 | 14 | 3,284 | 21,957 | 2,396,999 | 523 | 75,908 | 21,484 | 2,321,091 |
| 〔会津〕 | 231,227 | 32,006,060 | 59,100 | 14,875,437 | 39,607 | 10,798,222 | 68 | 13,497 | 9,576 | 1,909,793 | 8,316 | 1,763,922 | 1,531 | 390,003 | 172,127 | 17,130,623 | 3 | 313 | 172,124 | 17,130,310 |
| 《会津》 | 134,571 | 19,828,742 | 36,313 | 9,734,731 | 27,615 | 7,845,161 | 16 | 3,417 | 5,307 | 1,168,681 | 3,191 | 672,637 | 183 | 44,835 | 98,258 | 10,094,011 | 3 | 313 | 98,255 | 10,093,698 |
| 会津若松市 | 14,053 | 1,895,333 | 3,254 | 838,710 | 2,545 | 686,381 | 2 | 157 | 575 | 121,775 | 131 | 30,307 | 1 | 90 | 10,799 | 1,056,623 | − | − | 10,799 | 1,056,623 |
| （会津若松） | 14,053 | 1,895,333 | 3,254 | 838,710 | 2,545 | 686,381 | 2 | 157 | 575 | 121,775 | 131 | 30,307 | 1 | 90 | 10,799 | 1,056,623 | − | − | 10,799 | 1,056,623 |
| （北会津） | − | − | − | − | − | − | − | − | − | − | − | − | − | − | − | − | − | − | − | − |
| （河東） | 911 | 127,943 | 192 | 54,015 | 47 | 17,806 | 0 | 72 | 141 | 35,011 | 4 | 1,126 | − | − | 718 | 73,928 | − | − | 718 | 73,928 |
| 喜多方市 | 23,476 | 3,552,456 | 6,510 | 1,800,967 | 4,628 | 1,351,675 | 0 | 139 | 1,686 | 408,148 | 153 | 30,070 | 41 | 10,935 | 16,966 | 1,751,489 | 1 | 101 | 16,965 | 1,751,388 |
| （喜多方） | 4,895 | 800,666 | 1,797 | 495,659 | 998 | 308,584 | 0 | 45 | 707 | 169,019 | 81 | 15,121 | 11 | 2,890 | 3,098 | 305,007 | − | − | 3,098 | 305,007 |
| （熱塩加納） | 9,137 | 1,164,571 | 1,655 | 435,420 | 1,389 | 379,025 | 0 | 28 | 218 | 46,175 | 29 | 5,833 | 18 | 4,359 | 7,482 | 729,151 | − | − | 7,482 | 729,151 |
| （塩川） | 750 | 175,788 | 368 | 130,674 | 144 | 60,814 | − | − | 205 | 65,689 | 18 | 4,143 | 1 | 28 | 382 | 45,114 | − | − | 382 | 45,114 |
| （山都） | 6,234 | 1,084,912 | 2,080 | 601,577 | 1,587 | 484,661 | 0 | 66 | 460 | 109,155 | 22 | 4,323 | 10 | 3,372 | 4,154 | 483,335 | − | − | 4,154 | 483,335 |
| （高郷） | 2,460 | 326,519 | 610 | 137,637 | 510 | 118,591 | 0 | − | 96 | 18,110 | 3 | 650 | 1 | 286 | 1,850 | 188,882 | 1 | 101 | 1,849 | 188,781 |
| 北塩原村 | 6,078 | 872,150 | 1,670 | 450,671 | 852 | 284,159 | 1 | 98 | 554 | 107,545 | 231 | 51,828 | 32 | 7,041 | 4,408 | 421,479 | − | − | 4,408 | 421,479 |
| 西会津町 | 19,436 | 2,662,514 | 3,889 | 1,001,908 | 3,319 | 872,631 | 3 | 922 | 492 | 110,033 | 45 | 9,702 | 31 | 8,620 | 15,547 | 1,660,606 | − | − | 15,547 | 1,660,606 |
| 磐梯町 | 3,297 | 560,418 | 1,063 | 298,417 | 748 | 221,271 | 3 | 847 | 98 | 23,175 | 208 | 52,236 | 4 | 888 | 2,234 | 262,001 | − | − | 2,234 | 262,001 |
| 猪苗代町 | 14,930 | 2,231,025 | 5,754 | 1,328,066 | 3,272 | 840,659 | 2 | 639 | 612 | 108,193 | 1,866 | 378,484 | 2 | 91 | 9,177 | 902,959 | − | − | 9,177 | 902,959 |
| 会津坂下町 | 2,425 | 386,669 | 765 | 219,014 | 460 | 151,338 | 1 | 208 | 298 | 65,860 | 7 | 1,604 | 0 | 4 | 1,660 | 167,655 | − | − | 1,660 | 167,655 |
| 湯川村 | − | − | − | − | − | − | − | − | − | − | − | − | − | − | − | − | − | − | − | − |
| 柳津町 | 11,293 | 1,713,337 | 3,284 | 899,164 | 3,066 | 856,079 | 1 | 111 | 87 | 14,208 | 131 | 28,674 | 1 | 92 | 8,009 | 814,173 | − | − | 8,009 | 814,173 |
| 三島町 | 6,307 | 1,162,584 | 1,609 | 589,351 | 1,498 | 564,029 | 0 | 31 | 55 | 11,283 | 52 | 12,731 | 5 | 1,277 | 4,698 | 573,233 | − | − | 4,698 | 573,233 |



（単位　面積:ha　材積:m3）

| [森林計画区] ((農林事務所)) 市町村 (旧市町村) | 総数 | | 針葉樹 | | | | | | | | | | | | 広葉樹 | | | | | |
|---|---|---|---|---|---|---|---|---|---|---|---|---|---|---|---|---|---|---|---|---|
| | | | 総数 | | スギ | | ヒノキ | | アカマツ クロマツ | | カラマツ | | モミ・ツガ ヒメコマツ・その他 | | 総数 | | クヌギ | | ナラ その他 | |
| | 面積 | 材積 | 面積 | 材積 | 面積 | 材積 | 面積 | 材積 | 面積 | 材積 | 面積 | 材積 | 面積 | 材積 | 面積 | 材積 | 面積 | 材積 | 面積 | 材積 |
| 金山町 | 8,773 | 1,477,204 | 2,420 | 753,959 | 2,290 | 724,420 | − | − | 37 | 7,572 | 59 | 13,784 | 34 | 8,183 | 6,353 | 723,245 | − | − | 6,353 | 723,245 |
| 昭和村 | 4,633 | 579,556 | 731 | 186,748 | 464 | 128,955 | − | − | 102 | 21,796 | 135 | 28,488 | 29 | 7,509 | 3,902 | 392,808 | 2 | 212 | 3,900 | 392,596 |
| 会津美里町 | 18,958 | 2,607,553 | 5,171 | 1,313,741 | 4,427 | 1,145,758 | 1 | 193 | 570 | 134,082 | 168 | 33,603 | 4 | 105 | 13,787 | 1,293,812 | − | − | 13,787 | 1,293,812 |
| （会津高田） | 15,236 | 2,050,118 | 3,905 | 971,795 | 3,595 | 907,683 | 1 | 87 | 165 | 35,858 | 140 | 28,062 | 4 | 105 | 11,331 | 1,078,323 | − | − | 11,331 | 1,078,323 |
| （会津本郷） | 2,367 | 331,899 | 807 | 210,915 | 456 | 126,576 | 0 | 37 | 342 | 82,407 | 8 | 1,895 | − | − | 1,560 | 120,984 | − | − | 1,560 | 120,984 |
| （新鶴） | 1,355 | 225,536 | 459 | 131,031 | 376 | 111,499 | 0 | 69 | 63 | 15,817 | 20 | 3,646 | − | − | 896 | 94,505 | − | − | 896 | 94,505 |
| 《南会津》 | 96,656 | 12,177,318 | 22,787 | 5,140,706 | 11,992 | 2,953,061 | 52 | 10,080 | 4,269 | 741,112 | 5,125 | 1,091,285 | 1,348 | 345,168 | 73,869 | 7,036,612 | − | − | 73,869 | 7,036,612 |
| 下郷町 | 20,616 | 2,532,631 | 4,811 | 1,128,305 | 2,921 | 741,151 | 9 | 1,159 | 765 | 132,445 | 785 | 164,648 | 331 | 88,902 | 15,805 | 1,404,326 | − | − | 15,805 | 1,404,326 |
| 檜枝岐村 | 1,838 | 290,523 | 279 | 77,520 | 64 | 24,903 | − | − | 1 | 150 | 163 | 37,532 | 51 | 14,935 | 1,559 | 213,003 | − | − | 1,559 | 213,003 |
| 只見町 | 19,033 | 1,858,076 | 2,439 | 535,513 | 1,869 | 421,196 | 0 | 13 | 53 | 7,779 | 195 | 38,461 | 321 | 68,064 | 16,595 | 1,322,563 | − | − | 16,595 | 1,322,563 |
| 南会津町 | 55,169 | 7,496,088 | 15,259 | 3,399,368 | 7,138 | 1,765,811 | 44 | 8,908 | 3,451 | 600,738 | 3,981 | 850,644 | 645 | 173,267 | 39,910 | 4,096,720 | − | − | 39,910 | 4,096,720 |
| （田島） | 29,627 | 4,082,746 | 9,211 | 2,051,096 | 4,216 | 1,044,113 | 27 | 7,971 | 2,797 | 492,384 | 1,908 | 417,817 | 263 | 88,811 | 20,416 | 2,031,650 | − | − | 20,416 | 2,031,650 |
| （舘岩） | 11,715 | 1,403,314 | 2,837 | 539,985 | 621 | 111,888 | 13 | 760 | 512 | 84,736 | 1,408 | 286,721 | 283 | 55,880 | 8,878 | 863,329 | − | − | 8,878 | 863,329 |
| （伊南） | 4,815 | 764,467 | 1,420 | 363,328 | 937 | 254,530 | 3 | 158 | 47 | 6,826 | 412 | 94,264 | 21 | 7,550 | 3,395 | 401,139 | − | − | 3,395 | 401,139 |
| （南郷） | 9,012 | 1,245,561 | 1,791 | 444,959 | 1,364 | 355,280 | 1 | 19 | 95 | 16,792 | 253 | 51,842 | 78 | 21,026 | 7,221 | 800,602 | − | − | 7,221 | 800,602 |
| 〔磐城〕 | 116,266 | 25,128,404 | 71,624 | 20,443,669 | 33,094 | 12,710,448 | 5,802 | 630,897 | 32,056 | 6,940,431 | 545 | 130,177 | 127 | 31,716 | 44,641 | 4,684,735 | 769 | 94,693 | 43,873 | 4,590,042 |
| 《相双》 | 59,263 | 10,965,275 | 35,782 | 8,598,648 | 10,750 | 3,706,678 | 3,192 | 286,972 | 21,286 | 4,477,522 | 431 | 102,757 | 104 | 24,719 | 23,481 | 2,366,627 | 78 | 8,646 | 23,402 | 2,357,981 |
| 相馬市 | 7,274 | 1,132,373 | 3,236 | 768,111 | 1,491 | 456,268 | 261 | 18,041 | 1,462 | 289,259 | 12 | 2,583 | 9 | 1,960 | 4,038 | 364,262 | 4 | 342 | 4,034 | 363,920 |
| 南相馬市 | 12,802 | 2,618,957 | 7,776 | 2,053,484 | 2,635 | 1,019,780 | 814 | 68,935 | 4,279 | 953,449 | − | − | 43 | 9,664 | 5,026 | 565,473 | 20 | 2,545 | 5,005 | 562,928 |
| （原町） | 4,747 | 1,016,655 | 3,069 | 825,082 | 1,000 | 407,563 | 385 | 37,264 | 1,658 | 374,204 | − | − | 26 | 6,051 | 1,678 | 191,573 | 1 | 160 | 1,676 | 191,413 |
| （鹿島） | 4,783 | 887,423 | 2,539 | 633,096 | 1,003 | 350,384 | 266 | 24,753 | 1,254 | 254,249 | 5 | 1,301 | 11 | 2,409 | 2,244 | 254,327 | 14 | 1,737 | 2,230 | 252,590 |
| （小高） | 3,272 | 714,879 | 2,168 | 595,306 | 632 | 261,833 | 163 | 6,918 | 1,367 | 324,996 | 1 | 355 | 6 | 1,204 | 1,104 | 119,573 | 5 | 648 | 1,099 | 118,925 |
| 新地町 | 1,562 | 331,101 | 831 | 245,178 | 381 | 147,461 | 114 | 13,077 | 333 | 83,452 | 2 | 505 | 2 | 683 | 730 | 85,923 | 3 | 510 | 727 | 85,413 |
| 飯舘村 | 7,010 | 993,111 | 3,130 | 637,664 | 1,113 | 299,504 | 235 | 17,151 | 1,764 | 316,294 | 14 | 3,177 | 4 | 1,538 | 3,880 | 355,447 | 9 | 822 | 3,871 | 354,625 |
| 広野町 | 2,774 | 607,022 | 2,044 | 520,986 | 394 | 146,653 | 104 | 6,520 | 1,528 | 362,372 | 7 | 2,027 | 11 | 3,414 | 729 | 86,036 | 18 | 2,168 | 712 | 83,868 |
| 楢葉町 | 1,920 | 405,568 | 1,399 | 353,486 | 501 | 175,157 | 114 | 6,687 | 783 | 171,501 | 1 | 125 | 0 | 16 | 521 | 52,082 | 2 | 239 | 519 | 51,843 |
| 富岡町 | 2,648 | 519,189 | 1,781 | 426,541 | 603 | 200,270 | 217 | 20,410 | 961 | 205,861 | − | − | − | − | 867 | 92,648 | 0 | 39 | 867 | 92,609 |
| 川内村 | 11,658 | 2,243,159 | 8,866 | 1,963,764 | 1,535 | 526,338 | 669 | 80,969 | 6,260 | 1,260,699 | 376 | 90,142 | 25 | 5,616 | 2,792 | 279,395 | 9 | 534 | 2,783 | 278,861 |
| 大熊町 | 2,635 | 433,650 | 1,462 | 305,648 | 464 | 137,488 | 182 | 13,479 | 813 | 153,935 | 1 | 294 | 2 | 452 | 1,174 | 128,002 | 1 | 34 | 1,173 | 127,968 |
| 双葉町 | 2,645 | 506,444 | 1,785 | 423,276 | 404 | 146,078 | 153 | 12,994 | 1,226 | 263,791 | − | − | 2 | 413 | 860 | 83,168 | 1 | 190 | 858 | 82,978 |
| 浪江町 | 4,297 | 873,301 | 2,520 | 691,450 | 959 | 362,304 | 242 | 20,949 | 1,311 | 306,836 | 3 | 450 | 4 | 911 | 1,777 | 181,851 | 9 | 1,021 | 1,768 | 180,830 |
| 葛尾村 | 2,039 | 301,400 | 952 | 209,060 | 289 | 89,377 | 88 | 7,760 | 566 | 110,073 | 8 | 1,798 | 0 | 52 | 1,087 | 92,340 | 2 | 202 | 1,084 | 92,138 |

（単位　面積：ha　材積：m3）

| ［森林計画区］<br>（（農林事務所））<br>市町村<br>（旧市町村） | 総数 | | 針葉樹 | | | | | | | | 広葉樹 | | | |
|---|---|---|---|---|---|---|---|---|---|---|---|---|---|---|
| | | | 総数 | | スギ | | ヒノキ | | カラマツ | | モミ・ヒバ・ヒメコマツ・その他 | | ナラ・その他 | |
| | 面積 | 材積 | 面積 | 材積 | 面積 | 材積 | 面積 | 材積 | 面積 | 材積 | 面積 | 材積 | 面積 | 材積 |
| 《いわき市》 | 57,003 | 14,163,129 | 35,842 | 11,845,021 | 22,324 | 9,003,770 | 2,610 | 343,925 | 691 | 86,047 | 6,997 | 21,161 | 20,470 | 2,232,061 |
| いわき市 | 57,003 | 14,163,129 | 35,842 | 11,845,021 | 22,324 | 9,003,770 | 2,610 | 343,925 | 691 | 86,047 | 6,997 | 21,161 | 20,470 | 2,232,061 |
| （平） | 4,655 | 888,396 | 2,613 | 679,277 | 1,090 | 357,899 | 238 | 20,097 | 97 | 11,663 | 87 | 2,042 | 1,945 | 197,456 |
| （常磐） | 2,380 | 500,734 | 1,110 | 362,534 | 794 | 300,592 | 140 | 18,739 | 56 | 6,706 | – | 1,270 | 1,214 | 131,494 |
| （小名浜） | 3,085 | 577,504 | 1,340 | 395,485 | 637 | 227,918 | 59 | 8,450 | 24 | 2,481 | 22 | 1,745 | 1,684 | 174,431 |
| （内郷） | 1,789 | 349,021 | 859 | 259,678 | 540 | 201,441 | 116 | 16,555 | 114 | 13,779 | 3 | 930 | 906 | 86,862 |
| （勿来） | 4,584 | 1,192,136 | 2,898 | 1,018,816 | 1,808 | 776,681 | 225 | 41,840 | 80 | 12,057 | 461 | 1,686 | 1,572 | 159,541 |
| （遠野） | 5,160 | 1,489,809 | 3,312 | 1,261,277 | 2,207 | 1,004,196 | 219 | 39,832 | 80 | 12,057 | 798 | 1,848 | 1,769 | 216,475 |
| （田人） | 6,204 | 2,084,618 | 4,525 | 1,871,625 | 3,977 | 1,757,429 | 293 | 48,242 | 29 | 4,306 | 1,191 | 1,679 | 1,650 | 208,687 |
| （好間） | 1,283 | 233,917 | 623 | 166,613 | 310 | 107,219 | 68 | 5,745 | 21 | 2,479 | – | 660 | 639 | 64,825 |
| （小川） | 3,563 | 627,458 | 2,019 | 470,818 | 639 | 196,943 | 238 | 16,129 | 15 | 1,780 | 7 | 1,544 | 1,529 | 154,860 |
| （三和） | 12,004 | 3,717,386 | 8,352 | 3,302,409 | 6,736 | 2,951,336 | 468 | 73,951 | 76 | 10,107 | 1,940 | 3,652 | 3,576 | 404,870 |
| （四倉） | 2,589 | 568,941 | 1,718 | 471,401 | 595 | 218,135 | 145 | 14,373 | 63 | 7,183 | 1,768 | 872 | 808 | 90,357 |
| （川前） | 6,278 | 1,214,488 | 3,944 | 955,611 | 2,160 | 636,624 | 298 | 33,743 | 26 | 2,658 | 583 | 2,334 | 2,309 | 256,219 |
| （久之浜） | 903 | 130,759 | 638 | 112,046 | 242 | 51,612 | 31 | 2,389 | 4 | 376 | – | 265 | 261 | 18,337 |
| （大久） | 2,523 | 587,962 | 1,890 | 517,431 | 590 | 215,745 | 73 | 3,840 | 24 | 2,884 | 1 | 633 | 609 | 67,647 |

（資料）森林林業領域森林計画グループ

（注）
1. 《県南その1》は、県南農林事務所のうち、白河市と西白河郡の計である。
2. 《県南その2》は、県南農林事務所のうち、東白川郡の計である。
3. 《県南》は、県南農林事務所計である。
4. 森林計画区編成調査（下記のとおり）の森林資源構成表による。

| | | |
|---|---|---|
| 阿武隈川森林計画区 | 県北農林事務所分 | 平成16年度調査 |
| | 県中農林事務所分 | 平成15年度調査 |
| | 県南農林事務所分 | 平成16年度調査 |
| | （東白川郡を除く） | |
| 会津森林計画区 | 会津農林事務所分 | 平成13年度調査 |
| | 南会津農林事務所分 | 平成12年度調査 |
| 奥久慈森林計画区 | 県南農林事務所分 | 平成17年度調査 |
| | （白河市、西白河郡を除く） | |
| 磐城森林計画区 | 相双農林事務所分 | 平成14年度調査 |
| | いわき農林事務所分 | 平成14年度調査 |

5. 「－」は該当なし。「0」は四捨五入による。
6. 面積は各項目で四捨五入したため、総数と必ずしも一致しない。
7. 本表における数値は、立木地の数値である。



## 7　民有林地利級別森林面積、材積

（単位　面積：ha　材積：m3）

| 区分<br>市町村 | 計 | | 1等地 | | 2等地 | | 3～5等地 | |
|---|---|---|---|---|---|---|---|---|
| | 面積 | 材積 | 面積 | 材積 | 面積 | 材積 | 面積 | 材積 |
| 県計 | 562,669 | 98,599,215 | 419,154 | 77,699,088 | 100,565 | 15,790,721 | 42,953 | 5,109,406 |
| 〔阿武隈川〕 | 178,134 | 33,501,372 | 156,103 | 29,391,349 | 18,051 | 3,392,419 | 3,981 | 717,604 |
| 《県北》 | 61,110 | 10,380,176 | 51,866 | 8,732,652 | 8,625 | 1,541,878 | 619 | 105,646 |
| 福島市 | 19,093 | 3,154,225 | 16,615 | 2,731,624 | 2,092 | 353,318 | 386 | 69,283 |
| （福島） | 10,806 | 1,685,908 | 9,099 | 1,410,517 | 1,496 | 241,074 | 210 | 34,317 |
| （松川） | 2,249 | 400,768 | 2,227 | 398,130 | 22 | 2,656 | – | – |
| （信夫） | 1,864 | 266,353 | 1,572 | 222,296 | 292 | 44,057 | – | – |
| （吾妻） | 4,174 | 801,178 | 3,717 | 700,681 | 282 | 65,531 | 176 | 34,966 |
| 二本松市 | 13,211 | 2,213,280 | 12,236 | 2,036,861 | 859 | 163,578 | 116 | 12,841 |
| （二本松） | 4,038 | 661,801 | 4,038 | 661,801 | – | – | – | – |
| （安達） | 1,424 | 281,188 | 1,120 | 201,466 | 304 | 79,722 | – | – |
| （岩代） | 4,516 | 680,664 | 4,021 | 612,997 | 379 | 54,844 | 116 | 12,823 |
| （東和） | 3,233 | 589,627 | 3,057 | 560,597 | 176 | 29,012 | 0 | 18 |
| 伊達市 | 12,790 | 2,171,650 | 11,502 | 1,937,166 | 1,289 | 234,484 | – | – |
| （伊達） | 15 | 3,379 | 15 | 3,379 | – | – | – | – |
| （梁川） | 3,265 | 550,621 | 3,099 | 517,127 | 166 | 33,494 | – | – |
| （保原） | 1,122 | 170,262 | 1,122 | 170,262 | – | – | – | – |
| （霊山） | 5,498 | 964,095 | 5,498 | 964,095 | – | – | – | – |
| （月舘） | 2,890 | 483,293 | 1,768 | 282,303 | 1,123 | 200,990 | – | – |
| 桑折町 | 1,372 | 368,551 | 1,372 | 368,551 | – | – | – | – |
| 国見町 | 1,411 | 268,397 | 548 | 102,314 | 863 | 166,083 | – | – |
| 三春町 | 7,696 | 1,348,694 | 4,217 | 732,951 | 3,363 | 592,221 | 116 | 23,522 |
| 飯野町 | 705 | 108,703 | 705 | 108,703 | – | – | – | – |
| 大玉村 | 2,093 | 350,243 | 1,934 | 318,049 | 160 | 32,194 | – | – |
| 本宮町 | 1,200 | 166,150 | 1,200 | 166,150 | – | – | – | – |
| 白沢村 | 1,539 | 230,283 | 1,539 | 230,283 | – | – | – | – |
| 《県中》 | 94,640 | 19,026,453 | 82,546 | 16,707,591 | 8,754 | 1,711,541 | 3,341 | 607,321 |
| 郡山市 | 29,649 | 5,833,458 | 22,159 | 4,579,546 | 4,669 | 816,075 | 2,822 | 437,837 |
| （郡山） | 360 | 56,967 | 360 | 56,967 | – | – | – | – |
| （安積） | 109 | 30,195 | 109 | 30,195 | – | – | – | – |
| （三穂田） | 752 | 165,173 | 752 | 165,173 | – | – | – | – |
| （逢瀬） | 3,179 | 624,928 | 2,397 | 477,742 | 781 | 147,186 | – | – |
| （片平） | 288 | 56,625 | 288 | 56,625 | – | – | – | – |
| （喜久田） | 46 | 6,752 | 46 | 6,752 | – | – | – | – |
| （日和田） | 308 | 61,719 | 308 | 61,719 | – | – | – | – |
| （富久山） | 97 | 23,027 | 97 | 23,027 | – | – | – | – |
| （湖南） | 10,312 | 2,384,429 | 7,482 | 1,871,921 | 2,694 | 495,953 | 136 | 16,555 |
| （熱海） | 7,025 | 1,179,603 | 3,323 | 613,861 | 1,016 | 144,460 | 2,686 | 421,282 |
| （西田） | 804 | 108,824 | 804 | 108,824 | – | – | – | – |
| （中田） | 2,569 | 429,045 | 2,507 | 419,681 | 62 | 9,364 | – | – |
| （田村） | 3,800 | 706,171 | 3,683 | 687,059 | 117 | 19,112 | – | – |

（単位　面積:ha　材積:m3）

| 区分 / 市町村 | 計 | | 1等地 | | 2等地 | | 3～5等地 | |
|---|---|---|---|---|---|---|---|---|
| | 面積 | 材積 | 面積 | 材積 | 面積 | 材積 | 面積 | 材積 |
| 須賀川市 | 9,157 | 1,746,168 | 9,015 | 1,729,644 | 142 | 16,524 | － | － |
| （須賀川） | 3,877 | 665,769 | 3,877 | 665,769 | － | － | － | － |
| （長沼） | 3,257 | 672,679 | 3,115 | 656,155 | 142 | 16,524 | － | － |
| （岩瀬） | 2,023 | 407,720 | 2,023 | 407,720 | － | － | － | － |
| 田村市 | 20,189 | 3,768,809 | 19,353 | 3,639,379 | 836 | 129,430 | － | － |
| （滝根） | 2,533 | 636,905 | 2,533 | 636,905 | － | － | － | － |
| （大越） | 2,166 | 515,380 | 2,166 | 515,380 | － | － | － | － |
| （都路） | 4,371 | 570,204 | 3,700 | 475,935 | 671 | 94,269 | － | － |
| （常葉） | 3,982 | 723,557 | 3,982 | 723,557 | － | － | － | － |
| （船引） | 7,137 | 1,322,763 | 6,972 | 1,287,602 | 165 | 35,161 | － | － |
| 鏡石町 | 347 | 53,489 | 347 | 53,489 | － | － | － | － |
| 天栄村 | 4,649 | 750,925 | 3,894 | 648,905 | 755 | 102,020 | － | － |
| 古殿町 | 7,291 | 2,417,443 | 5,761 | 1,881,043 | 1,288 | 436,453 | 243 | 99,947 |
| 石川町 | 5,734 | 1,245,593 | 5,466 | 1,190,723 | 268 | 54,870 | － | － |
| 玉川村 | 1,460 | 255,051 | 1,460 | 255,051 | － | － | － | － |
| 平田村 | 4,519 | 805,189 | 4,519 | 805,189 | － | － | － | － |
| 浅川町 | 1,533 | 250,486 | 1,533 | 250,486 | － | － | － | － |
| 三春町 | 2,342 | 342,865 | 2,342 | 342,865 | － | － | － | － |
| 小野町 | 7,774 | 1,556,977 | 6,701 | 1,331,271 | 796 | 156,169 | 277 | 69,537 |
| 《県南その1》 | 22,384 | 4,094,743 | 21,691 | 3,951,106 | 672 | 139,000 | 21 | 4,637 |
| 白河市 | 12,380 | 2,323,353 | 12,104 | 2,269,427 | 276 | 53,926 | － | － |
| （白河） | 4,991 | 860,391 | 4,715 | 806,465 | 276 | 53,926 | － | － |
| （表郷） | 2,428 | 534,040 | 2,428 | 534,040 | － | － | － | － |
| （東） | 1,544 | 287,326 | 1,544 | 287,326 | － | － | － | － |
| （大信） | 3,417 | 641,596 | 3,417 | 641,596 | － | － | － | － |
| 西郷村 | 7,385 | 1,301,743 | 6,968 | 1,212,032 | 396 | 85,074 | 21 | 4,637 |
| 泉崎村 | 1,124 | 211,575 | 1,124 | 211,575 | － | － | － | － |
| 中島村 | 337 | 74,942 | 337 | 74,942 | － | － | － | － |
| 矢吹町 | 1,158 | 183,130 | 1,158 | 183,130 | － | － | － | － |
| 〔奥久慈〕 | 27,100 | 7,963,379 | 21,355 | 6,157,468 | 5,248 | 1,629,112 | 497 | 176,799 |
| 《県南その2》 | 27,100 | 7,963,379 | 21,355 | 6,157,468 | 5,248 | 1,629,112 | 497 | 176,799 |
| 棚倉町 | 6,370 | 1,704,775 | 6,106 | 1,621,853 | 227 | 65,113 | 37 | 17,809 |
| 矢祭町 | 6,472 | 2,181,376 | 4,431 | 1,452,416 | 1,691 | 625,781 | 350 | 103,179 |
| 塙町 | 8,149 | 2,484,616 | 6,130 | 1,897,698 | 1,910 | 531,107 | 110 | 55,811 |
| 鮫川村 | 6,109 | 1,592,612 | 4,688 | 1,185,501 | 1,420 | 407,111 | － | － |
| （県南） | 49,484 | 12,058,122 | 43,046 | 10,108,574 | 5,920 | 1,768,112 | 518 | 181,436 |



（単位　面積:ha　材積:m3）

| 区分 / 市町村 | 計 | | 1等地 | | 2等地 | | 3～5等地 | |
|---|---|---|---|---|---|---|---|---|
| | 面積 | 材積 | 面積 | 材積 | 面積 | 材積 | 面積 | 材積 |
| 〔会津〕 | 238,606 | 32,006,060 | 136,907 | 20,014,484 | 64,707 | 8,081,667 | 36,993 | 3,909,909 |
| 《会津》 | 138,747 | 19,828,742 | 85,545 | 13,157,975 | 32,705 | 4,409,037 | 20,498 | 2,261,730 |
| 会津若松市 | 15,049 | 2,023,276 | 7,797 | 1,124,369 | 4,358 | 559,508 | 2,894 | 339,399 |
| （会津若松） | 14,129 | 1,895,333 | 6,877 | 996,426 | 4,358 | 559,508 | 2,894 | 339,399 |
| （北会津） | － | － | － | － | － | － | － | － |
| （河東） | 920 | 127,943 | 920 | 127,943 | － | － | － | － |
| 喜多方市 | 23,864 | 3,552,456 | 15,093 | 2,404,202 | 5,485 | 787,231 | 3,285 | 361,023 |
| （喜多方） | 4,991 | 800,666 | 2,178 | 407,144 | 1,911 | 271,242 | 902 | 122,280 |
| （熱塩加納） | 9,319 | 1,164,571 | 5,474 | 744,039 | 2,199 | 280,981 | 1,645 | 139,551 |
| （塩川） | 757 | 175,788 | 757 | 175,788 | － | － | － | － |
| （山都） | 6,303 | 1,084,912 | 4,190 | 750,712 | 1,375 | 235,008 | 738 | 99,192 |
| （高郷） | 2,494 | 326,519 | 2,494 | 326,519 | － | － | － | － |
| 北塩原村 | 6,325 | 872,150 | 4,659 | 685,965 | 1,216 | 134,744 | 450 | 51,441 |
| 西会津町 | 20,381 | 2,662,514 | 13,015 | 1,814,598 | 4,810 | 610,833 | 2,557 | 237,083 |
| 高郷村 | 2,494 | 326,519 | 2,494 | 326,519 | － | － | － | － |
| 磐梯町 | 3,393 | 560,418 | 2,146 | 376,352 | 571 | 104,742 | 676 | 79,324 |
| 猪苗代町 | 15,376 | 2,231,025 | 11,460 | 1,821,013 | 2,900 | 320,174 | 1,016 | 89,838 |
| 会津坂下町 | 2,467 | 386,669 | 1,434 | 223,174 | 1,033 | 163,495 | － | － |
| 湯川村 | － | － | － | － | － | － | － | － |
| 柳津町 | 11,700 | 1,713,337 | 7,335 | 1,125,551 | 2,990 | 419,293 | 1,375 | 168,493 |
| 三島町 | 6,505 | 1,162,584 | 2,785 | 587,629 | 1,844 | 332,486 | 1,877 | 242,469 |
| 金山町 | 9,924 | 1,477,204 | 5,921 | 951,853 | 2,430 | 318,755 | 1,573 | 206,596 |
| 昭和村 | 4,688 | 579,556 | 2,703 | 359,535 | 1,060 | 132,583 | 925 | 87,438 |
| 会津美里町 | 19,075 | 2,607,553 | 11,196 | 1,683,734 | 4,009 | 525,193 | 3,871 | 398,626 |
| （会津高田） | 15,323 | 2,050,118 | 8,154 | 1,216,053 | 3,543 | 475,982 | 3,627 | 358,083 |
| （会津本郷） | 2,388 | 331,899 | 1,813 | 255,783 | 331 | 35,573 | 244 | 40,543 |
| （新鶴） | 1,364 | 225,536 | 1,229 | 211,898 | 135 | 13,638 | － | － |
| 《南会津》 | 99,859 | 12,177,318 | 51,362 | 6,856,509 | 32,002 | 3,672,630 | 16,495 | 1,648,179 |
| 下郷町 | 21,242 | 2,532,631 | 10,462 | 1,391,930 | 6,011 | 681,091 | 4,769 | 459,610 |
| 檜枝岐村 | 1,850 | 290,523 | 636 | 92,882 | 707 | 110,426 | 507 | 87,215 |
| 只見町 | 20,950 | 1,858,076 | 7,826 | 824,073 | 8,959 | 765,705 | 4,166 | 268,298 |
| 南会津町 | 55,817 | 7,496,088 | 32,438 | 4,547,624 | 16,325 | 2,115,408 | 7,053 | 833,056 |
| （田島） | 30,000 | 4,082,746 | 16,037 | 2,316,694 | 8,325 | 1,093,974 | 5,638 | 672,078 |
| （舘岩） | 11,825 | 1,403,314 | 6,140 | 729,473 | 4,793 | 573,288 | 892 | 100,553 |
| （伊南） | 4,845 | 764,467 | 4,261 | 651,165 | 583 | 113,302 | － | － |
| （南郷） | 9,147 | 1,245,561 | 6,000 | 850,292 | 2,624 | 334,844 | 523 | 60,425 |
| 〔磐城〕 | 118,829 | 25,128,404 | 104,789 | 22,135,787 | 12,559 | 2,687,523 | 1,482 | 305,094 |
| 《相双》 | 60,542 | 10,965,275 | 54,344 | 9,764,590 | 5,146 | 961,575 | 1,052 | 239,110 |
| 相馬市 | 7,405 | 1,132,373 | 7,325 | 1,115,991 | 79 | 16,382 | － | － |
| 南相馬市 | 13,047 | 2,618,957 | 11,281 | 2,251,190 | 1,373 | 292,691 | 393 | 75,076 |
| （原町） | 4,858 | 1,016,655 | 4,439 | 922,891 | 419 | 93,764 | － | － |
| （鹿島） | 4,870 | 887,423 | 3,775 | 667,167 | 702 | 145,180 | 393 | 75,076 |
| （小高） | 3,319 | 714,879 | 3,067 | 661,132 | 252 | 53,747 | － | － |

（単位　面積:ha　材積:m3）

| 区分 / 市町村 | 計 | | 1等地 | | 2等地 | | 3～5等地 | |
|---|---|---|---|---|---|---|---|---|
| | 面積 | 材積 | 面積 | 材積 | 面積 | 材積 | 面積 | 材積 |
| 新地町 | 1,636 | 331,101 | 1,636 | 331,101 | － | － | － | － |
| 飯舘村 | 7,284 | 993,111 | 6,874 | 924,907 | 410 | 68,204 | － | － |
| 広野町 | 2,871 | 607,022 | 2,519 | 518,022 | 352 | 89,000 | － | － |
| 楢葉町 | 2,001 | 405,568 | 2,001 | 405,568 | － | － | － | － |
| 富岡町 | 2,738 | 519,189 | 2,655 | 502,765 | 83 | 16,424 | － | － |
| 川内村 | 11,743 | 2,243,159 | 9,031 | 1,757,968 | 2,250 | 350,892 | 463 | 134,299 |
| 大熊町 | 2,694 | 433,650 | 2,136 | 327,494 | 362 | 76,421 | 196 | 29,735 |
| 双葉町 | 2,675 | 506,444 | 2,587 | 487,705 | 88 | 18,739 | － | － |
| 浪江町 | 4,387 | 873,301 | 4,238 | 840,479 | 150 | 32,822 | － | － |
| 葛尾村 | 2,060 | 301,400 | 2,060 | 301,400 | － | － | － | － |
| 《いわき》 | 58,288 | 14,163,129 | 50,444 | 12,371,197 | 7,413 | 1,725,948 | 431 | 65,984 |
| いわき市 | 58,288 | 14,163,129 | 50,444 | 12,371,197 | 7,413 | 1,725,948 | 431 | 65,984 |
| （平） | 4,804 | 888,369 | 4,681 | 861,793 | 123 | 26,603 | － | － |
| （常磐） | 2,467 | 500,734 | 2,339 | 475,278 | 128 | 25,456 | － | － |
| （小名浜） | 3,210 | 577,504 | 3,210 | 577,504 | － | － | － | － |
| （内郷） | 1,842 | 349,021 | 1,842 | 349,021 | － | － | － | － |
| （勿来） | 4,708 | 1,192,136 | 4,011 | 1,049,542 | 621 | 124,352 | 76 | 18,242 |
| （遠野） | 5,296 | 1,489,809 | 4,643 | 1,307,019 | 653 | 182,790 | － | － |
| （田人） | 6,291 | 2,084,618 | 5,708 | 1,887,832 | 583 | 196,786 | － | － |
| （好間） | 1,343 | 233,917 | 1,275 | 221,253 | 69 | 12,664 | － | － |
| （小川） | 3,680 | 627,458 | 2,823 | 473,214 | 501 | 106,502 | 355 | 47,742 |
| （三和） | 12,060 | 3,717,386 | 11,330 | 3,466,961 | 730 | 250,425 | － | － |
| （四倉） | 2,664 | 568,941 | 2,466 | 514,649 | 198 | 54,292 | － | － |
| （川前） | 6,328 | 1,214,488 | 3,651 | 702,273 | 2,677 | 512,215 | － | － |
| （久之浜） | 919 | 130,759 | 919 | 130,759 | － | － | － | － |
| （大久） | 2,674 | 587,962 | 1,546 | 354,099 | 1,128 | 233,863 | － | － |

（資料）森林林業領域森林計画グループ

（注）
1. ((県南その1))は県南農林事務所のうち、白河市と西白河郡の計である。
2. ((県南その2))は県南農林事務所のうち、東白川郡の計である。
3. ((県南))は県南農林事務所である。
4. 森林計画区編成調査（下記のとおり）の森林資源構成表による。

| | | |
|---|---|---|
| 阿武隈川森林計画区 | 県北農林事務所分 | 平成16年度調査 |
| | 県中農林事務所分 | 平成15年度調査 |
| | 県南農林事務所分（東白川郡を除く） | 平成16年度調査 |
| 会津森林計画区 | 会津農林事務所分 | 平成13年度調査 |
| | 南会津農林事務所分 | 平成12年度調査 |
| 奥久慈森林計画区 | 県南農林事務所分（白河市、西白河郡を除く） | 平成17年度調査 |
| 磐城森林計画区 | 相双農林事務所分 | 平成14年度調査 |
| | いわき農林事務所分 | 平成14年度調査 |

5.「－」は該当なし。「0」は四捨五入による。
6. 面積は各項目で四捨五入したため、総数と必ずしも一致しない。
7. 本表において、竹の材積（束）は含まれていない。



# Ⅱ 森 林 計 画

## 1　森林計画の体系図

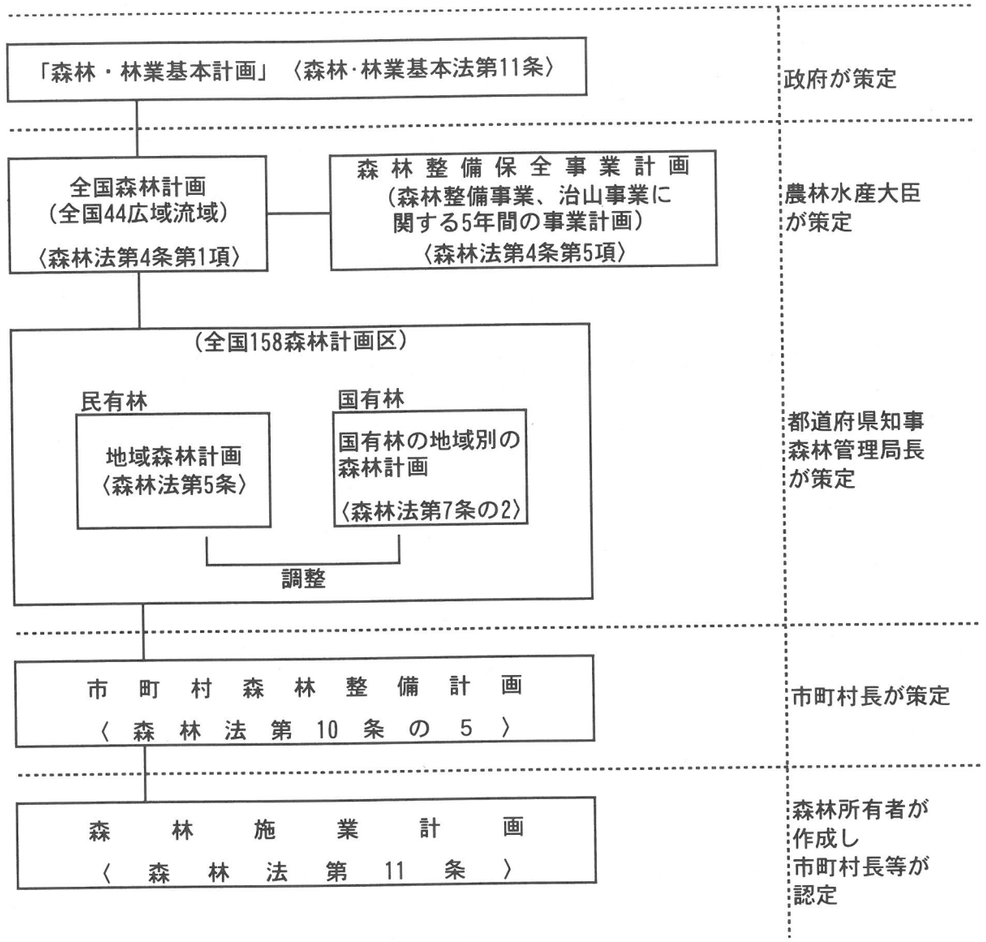


## 2　地域森林計画樹立年度と計画区

| 年度 | 計画樹立計画区名 | 広域流域名 | 計画期間 |
|---|---|---|---|
| 平成14年度 | 磐城森林計画区 | 阿武隈川 | 平成15年4月～平成25年3月 |
| 平成16年度 | 阿武隈川森林計画区 | 阿武隈川 | 平成17年4月～平成27年3月 |
| 平成17年度 | 奥久慈森林計画区 | 那珂川 | 平成18年4月～平成28年3月 |
| 平成18年度 | 会津森林計画区 | 阿賀野川 | 平成19年4月～平成29年3月 |



## 3　森林施業計画認定実績

（単位：件、ha）

| | 合計 | | 国（大臣認定） | | 県・市町村 | | | | | | | | |
|---|---|---|---|---|---|---|---|---|---|---|---|---|---|
| | | | | | 件数 | 面積 | 面積内訳 | | | | | | |
| | | | | | | | 公有林 | | | 私有林 | | | |
| | 件数 | 面積 | 件数 | 面積 | | | 市町村 | 財産区 | 計 | 個人 | 会社 | 会社以外の法人 | 計 |
| 平成13年度 | 336 | 84,406 | — | — | 336 | 84,406 | 929 | 459 | 1,388 | 82,655 | 313 | 50 | 83,018 |
| 平成14年度 | 217 | 46,046 | — | — | 217 | 46,046 | 7,755 | 3,091 | 10,846 | 11,079 | 499 | 23,622 | 35,200 |
| 平成15年度 | 27 | 19,262 | — | — | 27 | 19,262 | 11,991 | 2,389 | 14,380 | 742 | 1,522 | 2,618 | 4,882 |
| 平成16年度 | 24 | 1,531 | — | — | 24 | 1,531 | 68 | 99 | 167 | 801 | 553 | 10 | 1,364 |
| 平成17年度 | 9 | 539 | — | — | 9 | 539 | 11 | 21 | 32 | 389 | 113 | 5 | 507 |
| 平成17年度の農林事務所別内訳 | | | | | | | | | | | | | |
| 県北 | 2 | 72 | — | — | 2 | 72 | 11 | 21 | 32 | 35 | — | 5 | 40 |
| 県中 | 4 | 324 | — | — | 4 | 324 | — | — | — | 211 | 113 | — | 324 |
| 県南 | 3 | 143 | — | — | 3 | 143 | — | — | — | 143 | — | — | 143 |
| 会津 | — | — | — | — | — | — | — | — | — | — | — | — | — |
| 南会津 | — | — | — | — | — | — | — | — | — | — | — | — | — |
| 相双 | — | — | — | — | — | — | — | — | — | — | — | — | — |
| いわき | — | — | — | — | — | — | — | — | — | — | — | — | — |

（資料）　森林林業領域森林計画グループ

（注）1．国は農林水産大臣認定、県・市町村は県知事及び市町村認定のもの
2．平成14年度から、従前の属人、団地共同、特定及び一般の区別は廃止された
3．各年度の数値は、年度内に認定された数値である

## 4　森林整備地域活動支援交付金の実績

（単位：件、ha）

| | 平成14年度 | | 平成15年度 | | 平成16年度 | | 平成17年度 | |
|---|---|---|---|---|---|---|---|---|
| | 協定締結数 | 協定締結面積 | 協定締結数 | 協定締結面積 | 協定締結数 | 協定締結面積 | 協定締結数 | 協定締結面積 |
| 総　数 | 212 | 24,263.74 | 222 | 25,445.68 | 241 | 26,549.38 | 244 | 26,842.20 |
| 県　北 | 24 | 2,012.74 | 28 | 2,264.97 | 35 | 2,493.84 | 35 | 2,446.39 |
| 県　中 | 45 | 8,472.21 | 49 | 8,714.97 | 53 | 8,926.63 | 54 | 9,032.90 |
| 県　南 | 19 | 1,216.38 | 19 | 1,297.49 | 27 | 1,589.41 | 29 | 1,662.13 |
| 会　津 | 34 | 5,272.62 | 34 | 5,318.53 | 34 | 5,379.88 | 34 | 5,383.07 |
| 南会津 | 12 | 2,460.58 | 13 | 2,521.09 | 13 | 2,539.25 | 13 | 2,539.25 |
| 相　双 | 19 | 2,324.42 | 19 | 2,567.91 | 19 | 2,659.61 | 19 | 2,688.33 |
| いわき | 59 | 2,504.79 | 60 | 2,760.72 | 60 | 2,960.76 | 60 | 3,090.13 |

（資料）　森林林業領域森林計画グループ

（注）１．本事業は平成14年度から18年度までの5年間の事業であり、それぞれの年度の数値は累積値となる。





# Ⅲ　森　林　整　備

## A 種苗

### 1 県営採穂園、採種園状況

（単位：ha）

| 地域区分 | 圃場名 | 面積 | 左の内訳 | | | | | | |
|---|---|---|---|---|---|---|---|---|---|
| | | | 採種園 | | 採穂園 | | 遺伝資源保存園 | | その他 |
| | | | 樹種 | 面積 | 樹種 | 面積 | 樹種 | 面積 | |
| 浜通り | 新地圃場 | 12.30 | アカマツ | 0.70 | スギ | 3.06 | スギ<br>クロマツ | 4.06<br>0.10 | 4.38 |
| | 川内採穂園 | 7.15 | アカマツ | 1.30 | | | アカマツ | 5.85 | |
| | 小計 | 19.45 | | | | | | | 4.38 |
| 中通り | 林業研究センター | 4.50 | | | | | スギ<br>ヒノキ | 3.87<br>0.10 | 0.53 |
| | 大信圃場 | 16.56 | スギ<br>ヒノキ | 7.60<br>5.51 | | | | | 3.45 |
| | 小計 | 21.06 | | 13.11 | | | | 3.97 | 3.98 |
| 会津地方 | 熱塩圃場 | 2.85 | | | | | スギ | 2.48 | 0.37 |
| | 会津圃場 | 18.25 | スギ | 7.10 | スギ | 2.43 | スギ | 1.77 | 6.95 |
| | 小計 | 21.10 | | 7.10 | | 2.43 | | 4.62 | 6.95 |
| 合計 | | 61.61 | スギ<br>ヒノキ<br>アカマツ<br>計 | 14.70<br>5.51<br>2.00<br>22.21 | スギ<br>計 | 5.49<br>5.49 | スギ<br>ヒノキ<br>アカマツ<br>クロマツ<br>計 | 12.55<br>0.10<br>5.85<br>0.10<br>18.60 | 15.31 |

（資料）　森林林業領域森林整備グループ

### 2 民営母樹（母樹林）面積・本数

| 年度 | | 総数 | | スギ | | ヒノキ | | アカマツ | | クロマツ | |
|---|---|---|---|---|---|---|---|---|---|---|---|
| | | 面積 | 本数 | 面積 | 本数 | 面積 | 本数 | 面積 | 本数 | 面積 | 本数 |
| 指定 | 46 | 101.72 | 71,448 | 73.10 | 53,521 | 4.79 | 5,145 | 23.15 | 11,919 | 0.68 | 863 |
| | 47 | 41.22 | 30,090 | 34.46 | 26,884 | 0.77 | 860 | 5.99 | 2,346 | − | − |
| | 48 | 40.96 | 35,681 | 34.37 | 31,036 | − | − | 6.59 | 4,645 | − | − |
| | 49 | 6.61 | 6,583 | 6.61 | 6,583 | − | − | − | − | − | − |
| | 計 | 190.51 | 143,802 | 148.54 | 118,024 | 5.56 | 6,005 | 35.73 | 18,910 | 0.68 | 863 |
| 解除 | 48 | 0.36 | 367 | 0.36 | 367 | − | − | − | − | − | − |
| | 51 | 1.14 | 137 | 1.14 | 137 | − | − | − | − | − | − |
| | 55 | 1.01 | 890 | 1.01 | 890 | − | − | − | − | − | − |
| | 58 | 1.90 | 1,308 | 1.90 | 1,308 | − | − | − | − | − | − |
| | 59 | 3.95 | 3,408 | 3.95 | 3,408 | − | − | − | − | − | − |
| | 62 | 0.70 | 83 | 0.70 | 83 | − | − | − | − | − | − |
| | 63 | 16.77 | 11,438 | 9.33 | 7,379 | 0.43 | 773 | 6.63 | 2,563 | 0.38 | 722 |
| | H2 | 6.22 | 4,425 | 6.22 | 4,425 | − | − | − | − | − | − |
| | H3 | − | − | − | − | − | − | − | − | − | − |
| | H4 | 58.96 | 39,446 | 44.08 | 31,131 | − | − | 14.88 | 8,315 | − | − |
| | H5 | 48.62 | 35,628 | 37.14 | 29,975 | − | − | 11.48 | 5,653 | − | − |
| | H6 | 15.13 | 14,298 | 12.39 | 11,919 | − | − | 2.74 | 2,379 | − | − |
| | H7 | 7.76 | 5,447 | 7.76 | 5,447 | − | − | − | − | − | − |
| | H8 | − | − | − | − | − | − | − | − | − | − |
| | H9 | − | − | − | − | − | − | − | − | − | − |
| | H10 | − | − | − | − | − | − | − | − | − | − |
| | H11 | − | − | − | − | − | − | − | − | − | − |
| | H12 | − | − | − | − | − | − | − | − | − | − |
| | H13 | − | − | − | − | − | − | − | − | − | − |
| | H14 | 0.17 | 272 | − | − | 0.17 | 272 | − | − | − | − |
| | H15 | 10.11 | 11,417 | 8.00 | 9,238 | 2.11 | 2,180 | − | − | − | − |
| | H16 | 15.58 | 13,362 | 14.56 | 12,317 | 1.02 | 1,045 | − | − | − | − |
| | H17 | − | − | − | − | − | − | − | − | − | − |
| | 計 | 188.38 | 141,926 | 148.54 | 118,024 | 3.73 | 4,270 | 35.73 | 18,910 | 0.38 | 722 |
| 現在計 | | 2.13 | 1,876 | 0.00 | 0 | 1.83 | 1,735 | 0.00 | 0 | 0.30 | 141 |

（資料）　森林林業領域森林整備グループ



### 3 民営林業用種子採種実績

（単位：kg）

| 年度<br>農林事務所 | 総数 | スギ | ヒノキ | アカマツ | クロマツ | カラマツ |
|---|---|---|---|---|---|---|
| 平成13年度 | 47.0 | 29.0 | 17.0 | 1.0 | − | − |
| 14 | 46.0 | 28.0 | 17.0 | 1.0 | − | − |
| 15 | 46.0 | 28.0 | 17.0 | 1.0 | − | − |
| 16 | 47.0 | 29.0 | 17.0 | 1.0 | − | − |
| 17 | 32.0 | 19.0 | 12.0 | 1.0 | − | − |
| 県北 | − | − | − | − | − | − |
| 県中 | − | − | − | − | − | − |
| 県南 | 24.0 | 12.0 | 12.0 | − | − | − |
| 会津 | 7.0 | 7.0 | − | − | − | − |
| 南会津 | − | − | − | − | − | − |
| 相双 | 1.0 | − | − | 1.0 | − | − |
| いわき | − | − | − | − | − | − |
| 林業研究センター | − | − | − | − | − | − |

（資料）　森林林業領域森林整備グループ

### 4 民営苗木養成実績

（単位：千本）

| 年度<br>農林事務所 | 総数 | | スギ | | ヒノキ | | アカマツ | | クロマツ | | カラマツ | |
|---|---|---|---|---|---|---|---|---|---|---|---|---|
| | 幼苗 | 山行苗 | 幼苗 | 山行苗 | 幼苗 | 山行苗 | 幼苗 | 山行苗 | 幼苗 | 山行苗 | 幼苗 | 山行苗 |
| 平成13年度 | 1,395 | 1,619 | 887 | 1,021 | 428 | 506 | 20 | 19 | 30 | 46 | 30 | 27 |
| 14 | 1,874 | 1,350 | 1,164 | 863 | 558 | 456 | 52 | 6 | 100 | 20 | − | 5 |
| 15 | 1,620 | 1,522 | 1,060 | 995 | 539 | 503 | 11 | 8 | 10 | 10 | − | 6 |
| 16 | 1,429 | 1,616 | 949 | 1,034 | 450 | 544 | 15 | 15 | 15 | 15 | − | 8 |
| 17 | 1,489 | 1,553 | 883 | 984 | 541 | 531 | 15 | 15 | 15 | 15 | 35 | 8 |
| 県北 | 25 | 56 | 15 | 29 | 10 | 27 | − | − | − | − | − | − |
| 県中 | 50 | 73 | 20 | 30 | 30 | 43 | − | − | − | − | − | − |
| 県南 | − | 6 | − | 2 | − | 4 | − | − | − | − | − | − |
| 会津 | 565 | 493 | 565 | 493 | − | − | − | − | − | − | − | − |
| 南会津 | − | − | − | − | − | − | − | − | − | − | − | − |
| 相双 | 802 | 802 | 253 | 368 | 484 | 396 | 15 | 15 | 15 | 15 | 35 | 8 |
| いわき | 47 | 123 | 30 | 62 | 17 | 61 | − | − | − | − | − | − |

（資料）　森林林業領域森林整備グループ

## 5　苗木県外移出入状況

| 年度 | 総数 | 総数 | | スギ | | ヒノキ | | アカマツ | | クロマツ | | カラマツ | |
|---|---|---|---|---|---|---|---|---|---|---|---|---|---|
| | | 移入 | 移出 | 移入 | 移出 | 移入 | 移出 | 移入 | 移出 | 移入 | 移出 | 移入 | 移出 |
| 平成13年度 | 床替苗 | — | — | — | — | — | — | — | — | — | — | — | — |
| | 山行苗 | 194 | — | 66 | — | 128 | — | — | — | — | — | — | — |
| 14 | 床替苗 | 225 | — | 86 | — | 128 | — | — | — | — | — | 11 | — |
| | 山行苗 | 167 | — | 50 | — | 117 | — | — | — | — | — | — | — |
| 15 | 床替苗 | 72 | — | 30 | — | 42 | — | — | — | — | — | — | — |
| | 山行苗 | 130 | — | 45 | — | 85 | — | — | — | — | — | — | — |
| 16 | 床替苗 | — | — | — | — | — | — | — | — | — | — | — | — |
| | 山行苗 | 133 | — | 52 | — | 81 | — | — | — | — | — | — | — |
| 17 | 床替苗 | — | — | — | — | — | — | — | — | — | — | — | — |
| | 山行苗 | 80 | — | 30 | — | 50 | — | — | — | — | — | — | — |

（資料）　森林林業領域森林整備グループ



## B　森林整備

### 1　民有林事業主体別、資金別造林実績

（単位：ha）

| 年度 ((農林事務所)) 市町村 | 総数 | 県 | 公社 | 機構 | 市町村・財産区 | | | | | 一般 | | | | | 林構事業等 | 保安林改良等 |
|---|---|---|---|---|---|---|---|---|---|---|---|---|---|---|---|---|
| | | | | | 総数 | 補助 | 融資 | 県単補助 | 自力 | 総数 | 補助 | 融資 | 県単補助 | 自力 | | |
| 平成13年度 | 670.34 | — | 170.28 | 53.38 | 24.56 | 18.02 | — | — | 6.54 | 380.75 | 335.33 | — | — | 45.42 | — | 41.37 |
| 14 | 466.45 | — | — | 53.07 | 17.18 | 12.03 | — | — | 5.15 | 358.66 | 330.33 | — | — | 28.33 | — | 37.54 |
| 15 | 441.05 | — | — | 55.54 | 13.13 | 12.63 | — | — | 0.50 | 333.42 | 305.05 | — | — | 28.37 | — | 38.96 |
| 16 | 447.12 | — | 0.96 | 67.40 | 13.65 | 13.44 | — | — | 0.21 | 329.74 | 309.00 | — | — | 20.74 | — | 35.37 |
| 17 | 518.19 | — | 1.11 | 67.43 | 16.48 | 9.84 | — | — | 6.64 | 403.31 | 389.26 | — | — | 14.05 | — | 29.86 |
| ((県　北)) | 67.49 | — | 1.11 | 37.47 | 5.47 | 5.23 | — | — | 0.24 | 17.40 | 14.78 | — | — | 2.62 | — | 6.04 |
| 福島市 | 26.39 | — | 1.11 | 19.81 | 5.47 | 5.23 | — | — | 0.24 | — | — | — | — | — | — | — |
| 二本松市 | 4.66 | — | — | — | — | — | — | — | — | 4.66 | 4.66 | — | — | — | — | — |
| 伊達市 | 22.53 | — | — | 11.58 | — | — | — | — | — | 6.63 | 4.85 | — | — | 1.78 | — | 4.32 |
| 桑折町 | 3.42 | — | — | — | — | — | — | — | — | 3.42 | 3.42 | — | — | — | — | — |
| 国見町 | — | — | — | — | — | — | — | — | — | — | — | — | — | — | — | — |
| 川俣町 | 1.72 | — | — | — | — | — | — | — | — | — | — | — | — | — | — | 1.72 |
| 飯野町 | 6.08 | — | — | 6.08 | — | — | — | — | — | — | — | — | — | — | — | — |
| 大玉村 | 2.69 | — | — | — | — | — | — | — | — | 2.69 | 1.85 | — | — | 0.84 | — | — |
| 本宮町 | — | — | — | — | — | — | — | — | — | — | — | — | — | — | — | — |
| 白沢村 | — | — | — | — | — | — | — | — | — | — | — | — | — | — | — | — |
| ((県　中)) | 269.30 | — | — | 2.00 | — | — | — | — | — | 265.38 | 265.38 | — | — | — | — | 1.92 |
| 郡山市 | 4.28 | — | — | 2.00 | — | — | — | — | — | 2.22 | 2.22 | — | — | — | — | 0.06 |
| 須賀川市 | — | — | — | — | — | — | — | — | — | — | — | — | — | — | — | — |
| 田村市 | 234.34 | — | — | — | — | — | — | — | — | 233.56 | 233.56 | — | — | — | — | 0.78 |
| 鏡石町 | — | — | — | — | — | — | — | — | — | — | — | — | — | — | — | — |
| 天栄村 | — | — | — | — | — | — | — | — | — | — | — | — | — | — | — | — |
| 石川町 | 0.70 | — | — | — | — | — | — | — | — | 0.70 | 0.70 | — | — | — | — | — |
| 玉川村 | — | — | — | — | — | — | — | — | — | — | — | — | — | — | — | — |
| 平田村 | 0.81 | — | — | — | — | — | — | — | — | 0.81 | 0.81 | — | — | — | — | — |
| 浅川町 | — | — | — | — | — | — | — | — | — | — | — | — | — | — | — | — |
| 古殿町 | 4.54 | — | — | — | — | — | — | — | — | 3.46 | 3.46 | — | — | — | — | 1.08 |
| 三春町 | 0.43 | — | — | — | — | — | — | — | — | 0.43 | 0.43 | — | — | — | — | — |
| 小野町 | 24.20 | — | — | — | — | — | — | — | — | 24.20 | 24.20 | — | — | — | — | — |
| ((県　南)) | 14.05 | — | — | — | — | — | — | — | — | 14.05 | 11.19 | — | — | 2.86 | — | — |
| 白河市 | 2.65 | — | — | — | — | — | — | — | — | 2.65 | 1.10 | — | — | 1.55 | — | — |
| 西郷村 | 1.14 | — | — | — | — | — | — | — | — | 1.14 | 1.14 | — | — | — | — | — |
| 泉崎村 | — | — | — | — | — | — | — | — | — | — | — | — | — | — | — | — |
| 中島村 | — | — | — | — | — | — | — | — | — | — | — | — | — | — | — | — |
| 矢吹町 | — | — | — | — | — | — | — | — | — | — | — | — | — | — | — | — |
| 棚倉町 | 0.26 | — | — | — | — | — | — | — | — | 0.26 | — | — | — | 0.26 | — | — |
| 矢祭町 | 1.38 | — | — | — | — | — | — | — | — | 1.38 | 1.23 | — | — | 0.15 | — | — |
| 塙　町 | 1.05 | — | — | — | — | — | — | — | — | 1.05 | 0.55 | — | — | 0.50 | — | — |
| 鮫川村 | 7.57 | — | — | — | — | — | — | — | — | 7.57 | 7.17 | — | — | 0.40 | — | — |

（単位：ha）

| 年度<br>((農林事務所))<br>市町村 | 総数 | 県 | 公社 | 機構 | 市町村・財産区 | | | | | 一般 | | | | | 林構事業等 | 保安林改良等 |
|---|---|---|---|---|---|---|---|---|---|---|---|---|---|---|---|---|
| | | | | | 総数 | 補助 | 融資 | 県単補助 | 自力 | 総数 | 補助 | 融資 | 県単補助 | 自力 | | |
| (( 会津 )) | 43.23 | — | — | 22.36 | — | — | — | — | — | 14.36 | 14.36 | — | — | — | — | 6.51 |
| 会津若松市 | — | — | — | — | — | — | — | — | — | — | — | — | — | — | — | — |
| 喜多方市 | 6.50 | — | — | 4.00 | — | — | — | — | — | — | — | — | — | — | — | 2.50 |
| 北塩原村 | — | — | — | — | — | — | — | — | — | — | — | — | — | — | — | — |
| 西会津町 | 1.50 | — | — | — | — | — | — | — | — | 0.99 | 0.99 | — | — | — | — | 0.51 |
| 磐梯町 | 17.27 | — | — | 5.00 | — | — | — | — | — | 10.27 | 10.27 | — | — | — | — | 2.00 |
| 猪苗代町 | 1.74 | — | — | — | — | — | — | — | — | 1.74 | 1.74 | — | — | — | — | — |
| 会津坂下町 | — | — | — | — | — | — | — | — | — | — | — | — | — | — | — | — |
| 湯川村 | — | — | — | — | — | — | — | — | — | — | — | — | — | — | — | — |
| 柳津町 | 10.70 | — | — | 10.00 | — | — | — | — | — | — | — | — | — | — | — | 0.70 |
| 三島町 | — | — | — | — | — | — | — | — | — | — | — | — | — | — | — | — |
| 金山町 | — | — | — | — | — | — | — | — | — | — | — | — | — | — | — | — |
| 昭和村 | — | — | — | — | — | — | — | — | — | — | — | — | — | — | — | — |
| 会津美里町 | 5.52 | — | — | 3.36 | — | — | — | — | — | 1.36 | 1.36 | — | — | — | — | 0.80 |
| ((南会津)) | 8.13 | — | — | — | 7.70 | 1.50 | — | — | 6.20 | 0.43 | 0.43 | — | — | — | — | — |
| 下郷町 | 1.93 | — | — | — | 1.50 | 1.50 | — | — | — | 0.43 | 0.43 | — | — | — | — | — |
| 桧枝岐村 | — | — | — | — | — | — | — | — | — | — | — | — | — | — | — | — |
| 只見町 | — | — | — | — | — | — | — | — | — | — | — | — | — | — | — | — |
| 南会津町 | 6.20 | — | — | — | 6.20 | — | — | — | 6.20 | — | — | — | — | — | — | — |
| ((相 双)) | 71.60 | — | — | 5.60 | 3.11 | 3.11 | — | — | — | 47.50 | 47.50 | — | — | — | — | 15.39 |
| 相馬市 | 0.32 | — | — | — | — | — | — | — | — | 0.32 | 0.32 | — | — | — | — | — |
| 南相馬市 | 14.94 | — | — | — | — | — | — | — | — | 14.94 | 14.94 | — | — | — | — | — |
| 新地町 | — | — | — | — | — | — | — | — | — | — | — | — | — | — | — | — |
| 飯舘村 | 8.17 | — | — | — | — | — | — | — | — | 8.17 | 8.17 | — | — | — | — | — |
| 広野町 | 4.01 | — | — | — | — | — | — | — | — | 4.01 | 4.01 | — | — | — | — | — |
| 楢葉町 | 6.16 | — | — | — | — | — | — | — | — | 0.41 | 0.41 | — | — | — | — | 5.75 |
| 富岡町 | 6.17 | — | — | — | — | — | — | — | — | 1.80 | 1.80 | — | — | — | — | 4.37 |
| 川内村 | 11.47 | — | — | 5.60 | 3.11 | 3.11 | — | — | — | 2.76 | 2.76 | — | — | — | — | — |
| 大熊町 | 2.19 | — | — | — | — | — | — | — | — | 2.19 | 2.19 | — | — | — | — | — |
| 双葉町 | 7.66 | — | — | — | — | — | — | — | — | 4.46 | 4.46 | — | — | — | — | 3.20 |
| 浪江町 | 9.26 | — | — | — | — | — | — | — | — | 7.19 | 7.19 | — | — | — | — | 2.07 |
| 葛尾村 | 1.25 | — | — | — | — | — | — | — | — | 1.25 | 1.25 | — | — | — | — | — |
| ((いわき)) | 44.39 | — | — | — | 0.20 | — | — | — | 0.20 | 44.19 | 35.62 | — | — | 8.57 | — | — |
| いわき市 | 44.39 | — | — | — | 0.20 | — | — | — | 0.20 | 44.19 | 35.62 | — | — | 8.57 | — | — |

（資料） 森林林業領域森林整備グループ

（注） 本表は、(育成単層林整備：人工造林、単層林改良)、(育成複層林整備：樹下植栽、複層林改良)の計である。



## 2 民有林造林・種別・樹種別造林実績

（単位：ha）

| 年度<br>((農林事務所))<br>市町村<br>(旧市町村) | 総数 | 育成単層林整備 | | | | |

（単位：ha）

| 年度 ((農林事務所)) 市町村 ((旧市町村)) | 育成単層林 総数 | 育成単層林 再造林 小計 | スギ | ヒノキ | アカマツ | クロマツ | カラマツ | 針葉樹その他 | エンジュ | キリ | クヌギ | ケヤキ | ナラ類 | ブナ | 広葉樹その他 | 育成単層林 拡大造林 小計 | スギ | ヒノキ | アカマツ | クロマツ | カラマツ | 針葉樹その他 | エンジュ | キリ | クヌギ | ケヤキ | ナラ類 | ブナ | 広葉樹その他 | 単層林改良 | 育成複層林整備 総数 | 樹下植栽 小計 | スギ | ヒノキ | アカマツ | クロマツ | カラマツ | 針葉樹その他 | エンジュ | 樹下植栽 キリ | クヌギ | ケヤキ | ナラ類 | ブナ | 広葉樹その他 | 複層林改良 | 長期育成循環 総数 | 樹下植栽 スギ | ヒノキ | 広葉樹その他 |
|---|---|---|---|---|---|---|---|---|---|---|---|---|---|---|---|---|---|---|---|---|---|---|---|---|---|---|---|---|---|---|---|---|---|---|---|---|---|---|---|---|---|---|---|---|---|---|---|---|---|
| ((会津)) | 43.23 | 23.22 | 17.86 | − | − | − | − | − | − | − | − | − | − | − | 5.36 | 1.87 | 1.87 | − | − | − | − | − | − | − | − | − | − | − | − | 18.14 | − | − | − | − | − | − | − | − | − | − | − | − | − | − | − | − | − | − | − |
| 会津若松市 | − | − | − | − | − | − | − | − | − | − | − | − | − | − | − | − | − | − | − | − | − | − | − | − | − | − | − | − | − | − | − | − | − | − | − | − | − | − | − | − | − | − | − | − | − | − | − | − |
| 喜多方市 | 6.50 | 4.00 | 3.00 | − | − | − | − | − | − | − | − | − | − | − | 1.00 | − | − | − | − | − | − | − | − | − | − | − | − | − | − | 2.50 | − | − | − | − | − | − | − | − | − | − | − | − | − | − | − | − | − | − | − |
| 北塩原村 | − | − | − | − | − | − | − | − | − | − | − | − | − | − | − | − | − | − | − | − | − | − | − | − | − | − | − | − | − | − | − | − | − | − | − | − | − | − | − | − | − | − | − | − | − | − | − | − |
| 西会津町 | 1.50 | − | − | − | − | − | − | − | − | − | − | − | − | − | − | 0.99 | 0.99 | − | − | − | − | − | − | − | − | − | − | − | − | 0.51 | − | − | − | − | − | − | − | − | − | − | − | − | − | − | − | − | − | − | − |
| 磐梯町 | 17.27 | 5.00 | 3.80 | − | − | − | − | − | − | − | − | − | − | − | 1.20 | − | − | − | − | − | − | − | − | − | − | − | − | − | − | 12.27 | − | − | − | − | − | − | − | − | − | − | − | − | − | − | − | − | − | − | − |
| 猪苗代町 | 1.74 | 0.86 | 0.86 | − | − | − | − | − | − | − | − | − | − | − | − | 0.88 | 0.88 | − | − | − | − | − | − | − | − | − | − | − | − | − | − | − | − | − | − | − | − | − | − | − | − | − | − | − | − | − | − | − | − |
| 会津坂下町 | − | − | − | − | − | − | − | − | − | − | − | − | − | − | − | − | − | − | − | − | − | − | − | − | − | − | − | − | − | − | − | − | − | − | − | − | − | − | − | − | − | − | − | − | − | − | − | − |
| 湯川村 | − | − | − | − | − | − | − | − | − | − | − | − | − | − | − | − | − | − | − | − | − | − | − | − | − | − | − | − | − | − | − | − | − | − | − | − | − | − | − | − | − | − | − | − | − | − | − | − |
| 柳津町 | 10.70 | 10.00 | 7.50 | − | − | − | − | − | − | − | − | − | − | − | 2.50 | − | − | − | − | − | − | − | − | − | − | − | − | − | − | 0.70 | − | − | − | − | − | − | − | − | − | − | − | − | − | − | − | − | − | − | − |
| 三島町 | − | − | − | − | − | − | − | − | − | − | − | − | − | − | − | − | − | − | − | − | − | − | − | − | − | − | − | − | − | − | − | − | − | − | − | − | − | − | − | − | − | − | − | − | − | − | − | − |
| 金山町 | − | − | − | − | − | − | − | − | − | − | − | − | − | − | − | − | − | − | − | − | − | − | − | − | − | − | − | − | − | − | − | − | − | − | − | − | − | − | − | − | − | − | − | − | − | − | − | − |
| 昭和村 | − | − | − | − | − | − | − | − | − | − | − | − | − | − | − | − | − | − | − | − | − | − | − | − | − | − | − | − | − | − | − | − | − | − | − | − | − | − | − | − | − | − | − | − | − | − | − | − |
| 会津美里町 | 5.52 | 3.36 | 2.70 | − | − | − | − | − | − | − | − | − | − | − | 0.66 | − | − | − | − | − | − | − | − | − | − | − | − | − | − | 2.16 | − | − | − | − | − | − | − | − | − | − | − | − | − | − | − | − | − | − | − |
| ((南会津)) | 8.13 | − | − | − | − | − | − | − | − | − | − | − | − | − | − | 1.93 | 0.43 | − | − | − | 1.50 | − | − | − | − | − | − | − | − | 6.20 | − | − | − | − | − | − | − | − | − | − | − | − | − | − | − | − | − | − | − |
| 下郷町 | 1.93 | − | − | − | − | − | − | − | − | − | − | − | − | − | − | 1.93 | 0.43 | − | − | − | 1.50 | − | − | − | − | − | − | − | − | − | − | − | − | − | − | − | − | − | − | − | − | − | − | − | − | − | − | − | − |
| 檜枝岐村 | − | − | − | − | − | − | − | − | − | − | − | − | − | − | − | − | − | − | − | − | − | − | − | − | − | − | − | − | − | − | − | − | − | − | − | − | − | − | − | − | − | − | − | − | − | − | − | − |
| 只見町 | − | − | − | − | − | − | − | − | − | − | − | − | − | − | − | − | − | − | − | − | − | − | − | − | − | − | − | − | − | − | − | − | − | − | − | − | − | − | − | − | − | − | − | − | − | − | − | − |
| 南会津町 | 6.20 | − | − | − | − | − | − | − | − | − | − | − | − | − | − | − | − | − | − | − | − | − | − | − | − | − | − | − | − | 6.20 | − | − | − | − | − | − | − | − | − | − | − | − | − | − | − | − | − | − |
| ((相双)) | 70.92 | 24.60 | 13.36 | 9.70 | − | − | − | − | − | − | − | − | − | − | 1.54 | 31.39 | 4.44 | 26.53 | − | − | − | − | − | − | − | − | − | − | − | 0.42 | 14.93 | 0.68 | 0.68 | − | 0.68 | − | − | − | − | − | − | − | − | − | − | − | − | − | − | − | − |
| 相馬市 | 0.32 | − | − | − | − | − | − | − | − | − | − | − | − | − | − | 0.32 | 0.21 | 0.11 | − | − | − | − | − | − | − | − | − | − | − | − | − | − | − | − | − | − | − | − | − | − | − | − | − | − | − | − | − | − | − | − |
| 南相馬市 | 14.81 | 0.40 | 0.12 | 0.14 | − | − | − | − | − | − | − | − | − | − | 0.14 | 10.39 | 2.19 | 8.20 | − | − | − | − | − | − | − | − | − | − | − | − | 4.02 | 0.13 | 0.13 | − | 0.13 | − | − | − | − | − | − | − | − | − | − | − | − | − | − | − | − |
| 新地町 | − | − | − | − | − | − | − | − | − | − | − | − | − | − | − | − | − | − | − | − | − | − | − | − | − | − | − | − | − | − | − | − | − | − | − | − | − | − | − | − | − | − | − | − | − | − | − | − |
| 飯舘村 | 7.62 | 4.95 | 4.95 | − | − | − | − | − | − | − | − | − | − | − | − | 2.67 | − | 2.67 | − | − | − | − | − | − | − | − | − | − | − | − | 0.55 | 0.55 | − | 0.55 | − | − | − | − | − | − | − | − | − | − | − | − | − | − | − | − |
| 広野町 | 4.01 | 0.13 | 0.13 | − | − | − | − | − | − | − | − | − | − | − | − | 3.88 | 1.39 | 2.49 | − | − | − | − | − | − | − | − | − | − | − | − | − | − | − | − | − | − | − | − | − | − | − | − | − | − | − | − | − | − | − |
| 楢葉町 | 6.16 | 1.13 | 0.02 | 1.11 | − | − | − | − | − | − | − | − | − | − | − | 0.28 | − | 0.28 | − | − | − | − | − | − | − | − | − | − | − | − | 4.75 | − | − | − | − | − | − | − | − | − | − | − | − | − | − | − | − | − | − | − |
| 富岡町 | 6.17 | 3.65 | 0.69 | 2.96 | − | − | − | − | − | − | − | − | − | − | − | 1.52 | 0.32 | 1.20 | − | − | − | − | − | − | − | − | − | − | − | − | 1.00 | − | − | − | − | − | − | − | − | − | − | − | − | − | − | − | − | − | − | − |
| 川内村 | 11.47 | 8.71 | 6.11 | 1.20 | − | − | − | − | − | − | − | − | − | − | 1.40 | − | − | − | − | − | − | − | − | − | − | − | − | − | − | 2.76 | − | − | − | − | − | − | − | − | − | − | − | − | − | − | − | − | − | − | − |
| 大熊町 | 2.19 | 0.51 | − | 0.51 | − | − | − | − | − | − | − | − | − | − | − | 1.68 | − | 1.26 | − | − | − | − | − | − | − | − | − | − | − | 0.42 | − | − | − | − | − | − | − | − | − | − | − | − | − | − | − | − | − | − | − |
| 双葉町 | 7.66 | 2.47 | 0.37 | 2.10 | − | − | − | − | − | − | − | − | − | − | − | 3.59 | − | 3.59 | − | − | − | − | − | − | − | − | − | − | − | − | 1.60 | − | − | − | − | − | − | − | − | − | − | − | − | − | − | − | − | − | − | − |
| 浪江町 | 9.26 | 2.55 | 0.97 | 1.58 | − | − | − | − | − | − | − | − | − | − | − | 5.91 | 0.33 | 5.58 | − | − | − | − | − | − | − | − | − | − | − | − | 0.80 | − | − | − | − | − | − | − | − | − | − | − | − | − | − | − | − | − | − | − |
| 葛尾村 | 1.25 | 0.10 | − | 0.10 | − | − | − | − | − | − | − | − | − | − | − | 1.15 | − | 1.15 | − | − | − | − | − | − | − | − | − | − | − | − | − | − | − | − | − | − | − | − | − | − | − | − | − | − | − | − | − | − | − | − |
| ((いわき)) | 35.24 | 18.97 | 8.14 | 4.47 | − | − | − | − | − | − | 0.20 | − | − | 6.16 | 10.20 | 1.83 | 4.15 | − | − | − | − | − | 2.37 | 0.08 | − | − | 1.77 | 6.07 | 8.04 | 8.04 | 0.91 | 3.60 | − | − | − | 0.33 | − | − | − | 1.02 | − | − | 2.18 | − | 1.11 | − | 1.11 | − |
| いわき市 | 35.24 | 18.97 | 8.14 | 4.47 | − | − | − | − | − | − | 0.20 | − | − | 6.16 | 10.20 | 1.83 | 4.15 | − | − | − | − | − | 2.37 | 0.08 | − | − | 1.77 | 6.07 | 8.04 | 8.04 | 0.91 | 3.60 | − | − | − | 0.33 | − | − | − | 1.02 | − | − | 2.18 | − | 1.11 | − | 1.11 | − |

（資料）　森林林業領域森林整備グループ



## 3　県行造林の状況(県行部分林を含む)

（単位　面積：ha）

| 年度 ((農林事務所)) 市町村 | 契約面積 | 施業地 | 除地 | 樹種 針葉樹 計 | スギ | アカマツ | カラマツ | ヒノキ | 広葉樹 | 土地所有形態 国有 | 市町村所有 | 財産区所有 | 共有 | 個人所有 | 法人所有 |
|---|---|---|---|---|---|---|---|---|---|---|---|---|---|---|---|
| 平成13年度 | 8,310.60 | 8,010.82 | 299.78 | 7,685.51 | 2,804.10 | 3,135.35 | 432.95 | 1,313.11 | 325.31 | 482.81 | 1,200.12 | 1,114.57 | 3,631.10 | 1,603.66 | 278.34 |
| 14 | 8,296.26 | 7,987.68 | 302.58 | 7,664.02 | 2,800.27 | 3,134.03 | 416.61 | 1,313.11 | 323.66 | 482.80 | 1,200.12 | 1,114.57 | 3,607.97 | 1,606.46 | 278.34 |
| 15 | 8,258.23 | 7,955.90 | 302.33 | 7,632.24 | 2,793.58 | 3,123.05 | 402.50 | 1,313.11 | 323.66 | 482.80 | 1,200.42 | 1,104.99 | 3,608.86 | 1,582.82 | 278.34 |
| 16 | 8,241.53 | 7,939.20 | 302.33 | 7,615.54 | 2,784.30 | 3,120.04 | 400.50 | 1,310.70 | 323.66 | 482.80 | 1,195.31 | 1,105.14 | 3,603.26 | 1,576.68 | 278.34 |
| 17 | 8,219.34 | 7,909.96 | 309.38 | 7,583.70 | 2,755.21 | 3,104.76 | 395.85 | 1,327.88 | 326.26 | 482.80 | 1,181.88 | 1,104.96 | 3,602.41 | 1,568.95 | 278.34 |
| ((県北)) | 1,497.39 | 1,464.64 | 32.75 | 1,440.10 | 329.02 | 989.72 | 14.29 | 107.07 | 24.54 | 113.01 | 81.45 | 232.48 | 744.61 | 273.58 | 52.26 |
| 福島市 | 102.63 | 98.06 | 4.57 | 89.67 | 27.82 | 50.73 | 11.12 | 0.00 | 8.39 | − | 17.44 | 15.46 | 61.57 | 8.16 | − |
| 二本松市 | 547.00 | 544.80 | 2.20 | 538.81 | 120.18 | 380.30 | 0.42 | 37.91 | 5.99 | 61.52 | − | 33.59 | 380.79 | 71.10 | − |
| (二本松) | (76.56) | (76.56) | (0.00) | (76.56) | (1.30) | (74.47) | (0.00) | (0.79) | (0.00) | (61.52) | — | — | (10.95) | (4.09) | − |
| (安達) | (266.63) | (265.08) | (1.55) | (261.46) | (45.60) | (203.78) | (0.00) | (12.08) | (3.62) | − | − | − | (266.63) | − | − |
| (東和) | (203.81) | (203.16) | (0.65) | (200.79) | (73.28) | (102.05) | (0.42) | (25.04) | (2.37) | − | − | (33.59) | (103.21) | (67.01) | − |
| 伊達市 | 282.87 | 280.03 | 2.84 | 277.63 | 70.85 | 174.74 | 0.00 | 32.04 | 2.40 | − | 51.09 | 8.06 | 132.91 | 90.81 | − |
| (梁川) | (93.58) | (92.30) | (1.28) | (89.90) | (9.58) | (68.73) | (0.00) | (11.59) | (2.40) | − | (51.09) | − | (22.86) | (19.63) | − |
| (保原) | (8.06) | (8.06) | (0.00) | (8.06) | (2.05) | (1.60) | (0.00) | (4.41) | (0.00) | − | − | (8.06) | − | − | − |
| (霊山) | (56.43) | (56.31) | (0.12) | (56.31) | (17.60) | (34.82) | (0.00) | (3.89) | (0.00) | − | − | − | (29.14) | (27.29) | − |
| (月舘) | (124.80) | (123.36) | (1.44) | (123.36) | (41.62) | (69.59) | (0.00) | (12.15) | (0.00) | − | − | − | (80.91) | (43.89) | − |
| 桑折町 | 36.98 | 35.36 | 1.62 | 32.93 | 18.13 | 5.52 | 0.55 | 8.73 | 2.43 | − | 4.11 | 5.97 | 18.49 | 8.41 | − |
| 国見町 | 119.99 | 118.93 | 1.06 | 118.70 | 45.78 | 69.83 | 0.00 | 3.09 | 0.23 | − | 8.81 | 35.56 | 66.06 | 9.56 | − |
| 川俣町 | 48.56 | 29.53 | 19.03 | 29.53 | 9.55 | 19.28 | 0.70 | 0.00 | 0.00 | − | − | 12.16 | − | 36.40 | − |
| 飯野町 | 15.95 | 15.70 | 0.25 | 15.70 | 0.00 | 15.70 | 0.00 | 0.00 | 0.00 | − | − | 15.95 | − | − | − |
| 大玉村 | 228.71 | 228.18 | 0.53 | 223.08 | 16.49 | 194.32 | 1.00 | 11.27 | 5.10 | 51.49 | − | 105.73 | 25.49 | 31.31 | 14.69 |
| 本宮町 | 66.20 | 65.66 | 0.54 | 65.66 | 8.11 | 51.74 | 0.50 | 5.31 | 0.00 | − | − | − | 28.63 | − | 37.57 |
| 白沢村 | 48.50 | 48.39 | 0.11 | 48.39 | 12.11 | 27.56 | 0.00 | 8.72 | 0.00 | − | − | − | 30.67 | 17.83 | − |

（単位　面積：ha）

| 年度 ((農林事務所)) 市町村 | 契約面積 | 施業地 | 除地 | 樹種 | | | | | | 土地所有形態 | | | | | |
|---|---|---|---|---|---|---|---|---|---|---|---|---|---|---|---|
| | | | | 針葉樹 | | | | | 広葉樹 | 国有 | 市町村所有 | 財産区所有 | 共有 | 個人所有 | 法人所有 |
| | | | | 計 | スギ | アカマツ | カラマツ | ヒノキ | | | | | | | |
| ((県　中)) | 1,091.23 | 1,059.23 | 32.00 | 1,040.58 | 427.97 | 426.88 | 79.34 | 106.39 | 18.65 | 53.36 | 53.75 | 219.60 | 484.72 | 245.88 | 33.92 |
| 郡山市 | 216.08 | 211.90 | 4.18 | 207.05 | 41.48 | 106.13 | 59.44 | 0.00 | 4.85 | 53.36 | — | 162.72 | — | — | — |
| 須賀川市 | 279.18 | 271.94 | 7.24 | 259.84 | 81.89 | 164.56 | 2.10 | 11.29 | 12.10 | — | 3.06 | 30.06 | 240.95 | 1.63 | 3.48 |
| (須賀川) | (29.37) | (29.27) | (0.10) | (29.27) | (19.05) | (8.62) | (0.00) | (1.60) | (0.00) | — | — | (18.35) | (7.54) | — | (3.48) |
| (長沼) | (53.34) | (52.93) | (0.41) | (51.87) | (8.72) | (41.34) | (0.45) | (1.36) | (1.06) | — | (3.06) | (11.71) | (36.94) | (1.63) | - |
| (岩瀬) | (196.47) | (189.74) | (6.73) | (178.70) | (54.12) | (114.60) | (1.65) | (8.33) | (11.04) | — | — | — | (196.47) | - | - |
| 田村市 | 180.94 | 178.25 | 2.69 | 178.25 | 92.55 | 33.30 | 10.87 | 41.53 | 0.00 | — | 11.00 | — | 55.42 | 102.54 | 11.98 |
| (滝根) | (31.06) | (31.06) | (0.00) | (31.06) | (16.61) | (3.07) | (6.32) | (5.06) | (0.00) | — | (11.00) | — | (3.50) | (16.56) | — |
| (大越) | (29.36) | (29.20) | (0.16) | (29.20) | (15.40) | (3.52) | (0.00) | (10.28) | (0.00) | — | — | — | (17.19) | (12.17) | - |
| (常葉) | (70.71) | (70.50) | (0.21) | (70.50) | (39.14) | (14.65) | (2.00) | (14.71) | (0.00) | — | — | — | (21.80) | (39.81) | (9.10) |
| (船引) | (49.81) | (47.49) | (2.32) | (47.49) | (21.40) | (12.06) | (2.55) | (11.48) | (0.00) | — | — | — | (12.93) | (34.00) | (2.88) |
| 天栄村 | 26.02 | 26.02 | 0.00 | 26.02 | 0.00 | 26.02 | 0.00 | 0.00 | 0.00 | — | — | — | 26.02 | - | - |
| 石川町 | 124.86 | 117.64 | 7.22 | 117.14 | 68.33 | 42.37 | 1.09 | 5.35 | 0.50 | — | 1.53 | — | 88.47 | 34.86 | - |
| 平田村 | 28.29 | 27.78 | 0.51 | 27.78 | 9.30 | 14.89 | 0.00 | 3.59 | 0.00 | — | — | — | — | 28.29 | - |
| 浅川町 | 4.65 | 4.65 | 0.00 | 4.65 | 3.24 | 0.00 | 0.00 | 1.41 | 0.00 | — | — | — | 2.47 | 2.18 | - |
| 古殿町 | 30.94 | 30.18 | 0.76 | 30.18 | 23.22 | 6.96 | 0.00 | 0.00 | 0.00 | — | — | 26.82 | — | 4.12 | - |
| 小野町 | 200.27 | 190.87 | 9.40 | 189.67 | 107.96 | 32.65 | 5.84 | 43.22 | 1.20 | — | 38.16 | — | 71.39 | 72.26 | 18.46 |
| ((県　南)) | 608.06 | 599.78 | 8.28 | 599.54 | 267.30 | 95.41 | 3.01 | 233.82 | 0.24 | 49.93 | 52.80 | 0.00 | 347.14 | 158.19 | 0.00 |
| 白河市 | 57.50 | 56.22 | 1.28 | 56.22 | 22.67 | 11.33 | 2.80 | 19.42 | 0.00 | - | 23.70 | - | 21.77 | 12.03 | - |
| (白河) | (26.70) | (26.42) | (0.28) | (26.42) | (8.00) | (0.00) | (0.00) | (18.42) | (0.00) | - | - | - | (21.77) | (4.93) | - |
| (表郷) | (23.70) | (22.70) | (1.00) | (22.70) | (10.66) | (9.24) | (2.80) | (0.00) | (0.00) | - | (23.70) | - | - | - | - |
| (大信) | (7.10) | (7.10) | (0.00) | (7.10) | (4.01) | (2.09) | (0.00) | (1.00) | (0.00) | - | - | - | - | (7.10) | - |
| 西郷村 | 31.37 | 29.94 | 1.43 | 29.94 | 7.52 | 0.00 | 0.00 | 22.42 | 0.00 | - | 10.07 | - | - | 21.30 | - |
| 泉崎村 | 19.03 | 19.03 | 0.00 | 19.03 | 2.61 | 7.59 | 0.00 | 8.83 | 0.00 | - | 19.03 | - | - | - | - |
| 棚倉町 | 122.68 | 122.14 | 0.54 | 122.14 | 50.50 | 0.95 | 0.00 | 70.69 | 0.00 | 49.93 | - | - | 59.47 | 13.28 | - |
| 矢祭町 | 109.59 | 108.77 | 0.82 | 108.61 | 52.04 | 16.06 | 0.00 | 40.51 | 0.16 | - | - | - | 99.47 | 10.12 | - |
| 塙町 | 103.52 | 101.00 | 2.52 | 101.00 | 65.88 | 11.50 | 0.00 | 23.62 | 0.00 | - | - | - | 38.21 | 65.31 | - |
| 鮫川村 | 164.37 | 162.88 | 1.69 | 162.60 | 66.08 | 47.98 | 0.21 | 48.33 | 0.08 | - | - | - | 128.22 | 36.15 | - |



（単位　面積：ha）

| 年度 ((農林事務所)) 市町村 | 契約面積 | 施業地 | 除地 | 樹種 | | | | | | 土地所有形態 | | | | | |
|---|---|---|---|---|---|---|---|---|---|---|---|---|---|---|---|
| | | | | 針葉樹 | | | | | 広葉樹 | 国有 | 市町村所有 | 財産区所有 | 共有 | 個人所有 | 法人所有 |
| | | | | 計 | スギ | アカマツ | カラマツ | ヒノキ | | | | | | | |
| ((会　津)) | 506.01 | 479.97 | 26.04 | 359.16 | 249.94 | 47.89 | 61.33 | 0.00 | 120.81 | 46.74 | 78.17 | 68.15 | 234.98 | 73.37 | 4.60 |
| 会津若松市 | 5.58 | 5.58 | 0.00 | 5.58 | 3.40 | 0.00 | 2.18 | 0.00 | 0.00 | 5.58 | - | - | - | - | - |
| 喜多方市 | 51.18 | 47.01 | 4.17 | 20.82 | 19.12 | 1.70 | 0.00 | 0.00 | 26.19 | - | - | - | 33.89 | 17.29 | - |
| (喜多方) | (5.88) | (5.28) | (0.60) | (0.60) | (0.60) | (0.00) | (0.00) | (0.00) | (4.68) | - | - | - | (5.88) | - | - |
| (熱塩加納) | (2.22) | (1.84) | (0.38) | (1.84) | (1.84) | (0.00) | (0.00) | (0.00) | (0.00) | - | - | - | (2.22) | - | - |
| (山都) | (29.80) | (26.61) | (3.19) | (11.71) | (11.71) | (0.00) | (0.00) | (0.00) | (14.90) | - | - | - | (25.79) | (4.01) | - |
| (高郷) | (13.28) | (13.28) | (0.00) | (6.67) | (4.97) | (1.70) | (0.00) | (0.00) | (6.61) | - | - | - | - | (13.28) | - |
| 北塩原村 | 4.60 | 4.60 | 0.00 | 4.30 | 0.00 | 0.00 | 4.30 | 0.00 | 0.30 | - | - | - | - | - | 4.60 |
| 西会津町 | 60.99 | 52.68 | 8.31 | 52.16 | 23.85 | 23.46 | 4.85 | 0.00 | 0.52 | - | - | - | 60.99 | - | - |
| 猪苗代町 | 32.22 | 31.96 | 0.26 | 23.14 | 7.72 | 6.13 | 9.29 | 0.00 | 8.82 | - | - | 19.51 | 12.71 | - | - |
| 会津坂下町 | 33.81 | 33.80 | 0.01 | 33.80 | 24.49 | 9.31 | 0.00 | 0.00 | 0.00 | - | - | - | 17.52 | 16.29 | - |
| 柳津町 | 23.23 | 23.17 | 0.06 | 19.72 | 18.21 | 0.81 | 0.70 | 0.00 | 3.45 | - | 19.20 | - | 1.17 | 2.86 | - |
| 三島町 | 22.61 | 22.13 | 0.48 | 10.27 | 8.99 | 1.28 | 0.00 | 0.00 | 11.86 | - | - | - | 16.00 | 6.61 | - |
| 金山町 | 145.24 | 132.74 | 12.50 | 83.92 | 65.01 | 1.13 | 17.78 | 0.00 | 48.82 | 41.16 | 49.27 | 43.98 | - | 10.83 | - |
| 会津美里町 | 126.55 | 126.30 | 0.25 | 105.45 | 79.15 | 4.07 | 22.23 | 0.00 | 20.85 | - | 9.70 | 4.66 | 92.70 | 19.49 | - |
| (会津高田) | (64.40) | (64.16) | (0.24) | (58.79) | (40.35) | (2.13) | (16.31) | (0.00) | (5.37) | - | - | (4.66) | (59.74) | - | - |
| (新鶴) | (62.15) | (62.14) | (0.01) | (46.66) | (38.80) | (1.94) | (5.92) | (0.00) | (15.48) | - | (9.70) | - | (32.96) | (19.49) | - |
| ((南会津)) | 376.05 | 375.29 | 0.76 | 222.43 | 53.79 | 41.91 | 126.18 | 0.55 | 152.86 | 0.00 | 118.53 | 34.56 | 141.80 | 53.79 | 27.37 |
| 下郷町 | 16.73 | 16.73 | 0.00 | 16.27 | 4.95 | 0.30 | 11.02 | 0.00 | 0.46 | — | 3.30 | — | 9.43 | 4.00 | — |
| 只見町 | 28.03 | 28.03 | 0.00 | 11.16 | 2.06 | 0.00 | 9.10 | 0.00 | 16.87 | — | 28.03 | — | — | — | — |
| 南会津町 | 331.29 | 330.53 | 0.76 | 195.00 | 46.78 | 41.61 | 106.06 | 0.55 | 135.53 | — | 87.20 | 34.56 | 132.37 | 49.79 | 27.37 |
| (田島) | (237.11) | (236.35) | (0.76) | (148.47) | (32.43) | (30.67) | (84.82) | (0.55) | (87.88) | — | (82.19) | (34.56) | (49.50) | (43.49) | (27.37) |
| (舘岩) | (6.30) | (6.30) | (0.00) | (5.01) | (2.20) | (0.00) | (2.81) | (0.00) | (1.29) | — | — | — | — | (6.30) | — |
| (伊南) | (43.91) | (43.91) | (0.00) | (27.12) | (6.39) | (10.94) | (9.79) | (0.00) | (16.79) | — | (5.01) | — | (38.90) | — | — |
| (南郷) | (43.97) | (43.97) | (0.00) | (14.40) | (5.76) | (0.00) | (8.64) | (0.00) | (29.57) | — | — | — | (43.97) | — | — |

（単位　面積:ha）

| 年度 ((農林事務所)) 市町村 | 契約面積 | 施業地 | 除地 | 樹種 | | | | | | 土地所有形態 | | | | | |
|---|---|---|---|---|---|---|---|---|---|---|---|---|---|---|---|
| | | | | 針葉樹 | | | | | 広葉樹 | 国有 | 市町村所有 | 財産区所有 | 共有 | 個人所有 | 法人所有 |
| | | | | 計 | スギ | アカマツ | カラマツ | ヒノキ | | | | | | | |
| ((相　双)) | 2,570.91 | 2,407.31 | 163.60 | 2,403.70 | 675.61 | 1,034.17 | 89.94 | 603.98 | 3.61 | 219.76 | 763.35 | 7.70 | 871.22 | 598.97 | 109.91 |
| 相馬市 | 307.23 | 301.02 | 6.21 | 298.57 | 128.69 | 86.51 | 0.00 | 83.37 | 2.45 | − | 25.51 | − | 190.85 | 77.54 | 13.33 |
| 南相馬市 | 588.15 | 559.52 | 23.63 | 558.36 | 202.69 | 223.24 | 0.50 | 131.93 | 1.16 | 130.88 | − | − | 247.30 | 183.52 | 21.45 |
| (原町) | (197.87) | (192.47) | (5.40) | (192.47) | (56.60) | (87.34) | (0.00) | (48.53) | (0.00) | (130.88) | − | − | (36.09) | (30.90) | − |
| (鹿島) | (385.28) | (367.05) | (18.23) | (365.89) | (146.09) | (135.90) | (0.50) | (83.40) | (1.16) | − | − | − | (211.21) | (152.62) | (21.45) |
| 新地町 | 96.18 | 88.36 | 7.82 | 88.36 | 38.26 | 9.45 | 0.80 | 39.85 | 0.00 | − | 53.90 | − | 42.28 | − | − |
| 飯舘村 | 35.15 | 34.22 | 0.93 | 34.22 | 14.52 | 2.12 | 0.00 | 17.58 | 0.00 | 23.42 | − | − | − | 11.73 | − |
| 小高町 | 64.33 | 61.41 | 2.92 | 61.41 | 29.07 | 22.95 | 0.00 | 9.39 | 0.00 | 6.55 | − | − | 24.57 | 33.21 | − |
| 広野町 | 18.07 | 17.96 | 0.11 | 17.96 | 4.50 | 6.45 | 0.00 | 7.01 | 0.00 | − | − | − | 18.07 | − | − |
| 楢葉町 | 20.13 | 19.53 | 0.60 | 19.53 | 5.27 | 5.03 | 0.00 | 9.23 | 0.00 | − | − | − | − | 20.13 | − |
| 富岡町 | 106.73 | 99.51 | 7.22 | 99.51 | 40.84 | 18.83 | 0.00 | 39.84 | 0.00 | − | − | − | 73.47 | 33.26 | − |
| 川内村 | 878.28 | 813.21 | 65.07 | 813.21 | 93.84 | 474.55 | 88.49 | 156.33 | 0.00 | 58.91 | 676.25 | − | 36.00 | 31.99 | 75.13 |
| 大熊町 | 89.83 | 66.18 | 23.65 | 66.18 | 20.65 | 3.87 | 0.00 | 41.66 | 0.00 | − | − | − | 46.66 | 43.17 | − |
| 葛尾村 | 194.52 | 186.72 | 7.80 | 186.72 | 44.45 | 133.48 | 0.15 | 8.64 | 0.00 | − | 7.69 | − | 110.65 | 76.18 | − |
| 浪江町 | 94.29 | 87.95 | 6.34 | 87.95 | 28.41 | 26.85 | 0.00 | 32.69 | 0.00 | − | − | 7.70 | 37.70 | 48.89 | − |
| 双葉町 | 83.02 | 71.72 | 11.30 | 71.72 | 24.42 | 20.84 | 0.00 | 26.46 | 0.00 | − | − | − | 43.67 | 39.35 | − |
| ((いわき)) | 1,569.69 | 1,523.74 | 45.95 | 1,518.19 | 751.58 | 468.78 | 21.76 | 276.07 | 5.55 | 0.00 | 33.83 | 542.47 | 777.94 | 165.17 | 50.28 |
| いわき市 | 1,569.69 | 1,523.74 | 45.95 | 1,518.19 | 751.58 | 468.78 | 21.76 | 276.07 | 5.55 | — | 33.83 | 542.47 | 777.94 | 165.17 | 50.28 |

（資料）　森林林業領域森林整備グループ
平成18年3月31日現在



## 4　水源林の状況

（単位　面積:ha）

| ((農林事務所)) 市町村 | 契約面積 | 樹種 | | | | | | | 土地所有者形態 | | | | |
|---|---|---|---|---|---|---|---|---|---|---|---|---|---|
| | | 針葉樹 | | | | | 広葉樹 | | 市町村所有 | 財産区所有 | 共有 | 個人所有 | 法人所有 |
| | | 計 | スギ | アカマツ | カラマツ | ヒノキ | | | | | | | |
| 県総計 | 1,275.92 | 968.67 | 339.45 | 214.11 | 413.77 | 1.34 | 307.25 | | 525.77 | 259.56 | 407.13 | 40.64 | 42.82 |
| ((県　北)) | 216.29 | 206.67 | 73.42 | 79.12 | 54.13 | 0.00 | 9.62 | | 81.15 | 102.68 | 32.46 | 0.00 | 0.00 |
| 福島市 | 64.86 | 64.86 | 4.99 | 8.74 | 51.13 | 0.00 | 0.00 | | 64.86 | — | — | — | — |
| 伊達市 | 55.96 | 46.34 | 46.34 | 0.00 | 0.00 | 0.00 | 9.62 | | — | 23.50 | 32.46 | — | — |
| (霊山) | (23.50) | (17.82) | (17.82) | (0.00) | (0.00) | (0.00) | (5.68) | | — | (23.50) | — | — | — |
| (月舘) | (32.46) | (28.52) | (28.52) | (0.00) | (0.00) | (0.00) | (3.94) | | — | — | (32.46) | — | — |
| 桑折町 | 40.92 | 40.92 | 19.09 | 18.83 | 3.00 | 0.00 | 0.00 | | 16.29 | 24.63 | — | — | — |
| 大玉村 | 54.55 | 54.55 | 3.00 | 51.55 | 0.00 | 0.00 | 0.00 | | — | 54.55 | — | — | — |
| ((県　中)) | 78.96 | 58.54 | 25.90 | 31.64 | 1.00 | 0.00 | 20.42 | | 29.75 | 8.13 | 29.18 | 11.90 | 0.00 |
| 郡山市 | 37.31 | 31.64 | 0.00 | 31.64 | 0.00 | 0.00 | 5.67 | | — | 8.13 | 29.18 | — | — |
| 須賀川市 | 29.75 | 15.00 | 14.00 | 0.00 | 1.00 | 0.00 | 14.75 | | 29.75 | — | — | — | — |
| (長沼) | (29.75) | (15.00) | (14.00) | (0.00) | (1.00) | (0.00) | (14.75) | | (29.75) | — | — | — | — |
| 古殿町 | 11.90 | 11.90 | 11.90 | 0.00 | 0.00 | 0.00 | 0.00 | | — | — | — | 11.90 | — |
| ((県　南)) | 149.02 | 133.24 | 69.72 | 43.84 | 18.34 | 1.34 | 15.78 | | 76.47 | 0.00 | 67.76 | 3.97 | 0.82 |
| 白河市 | 18.57 | 14.17 | 9.72 | 3.11 | 0.00 | 1.34 | 4.40 | | 1.10 | — | 12.68 | 3.97 | 0.82 |
| (表郷) | (18.57) | (14.17) | (9.72) | (3.11) | (0.00) | (1.34) | (4.40) | | (1.10) | — | (12.68) | (3.97) | (0.82) |
| 西郷村 | 75.37 | 67.11 | 30.71 | 18.06 | 18.34 | 0.00 | 8.26 | | 75.37 | — | — | — | — |
| 棚倉町 | 29.29 | 29.29 | 29.29 | 0.00 | 0.00 | 0.00 | 0.00 | | — | — | 29.29 | — | — |
| 塙町 | 25.79 | 22.67 | 0.00 | 22.67 | 0.00 | 0.00 | 3.12 | | — | — | 25.79 | — | — |
| ((会　津)) | 233.10 | 173.44 | 74.45 | 6.94 | 92.05 | 0.00 | 59.66 | | 90.12 | 21.32 | 93.14 | 2.38 | 26.14 |
| 会津若松市 | 11.21 | 11.21 | 9.80 | 0.00 | 1.41 | 0.00 | 0.00 | | — | — | 11.21 | — | — |
| 喜多方市 | 9.92 | 9.92 | 9.92 | 0.00 | 0.00 | 0.00 | 0.00 | | — | — | 9.92 | — | — |
| (熱塩加納) | (9.92) | (9.92) | (9.92) | (0.00) | (0.00) | (0.00) | (0.00) | | — | — | (9.92) | — | — |

（単位　面積:ha）

| ((農林事務所)) 市町村 | 契約面積 | 樹種 | | | | | | 土地所有者形態 | | | | |
|---|---|---|---|---|---|---|---|---|---|---|---|---|
| | | 針葉樹 | | | | | 広葉樹 | 市町村所有 | 財産区所有 | 共有 | 個人所有 | 法人所有 |
| | | 計 | スギ | アカマツ | カラマツ | ヒノキ | | | | | | |
| 北塩原村 | 9.92 | 9.92 | 0.00 | 0.00 | 9.92 | 0.00 | 0.00 | — | — | 9.92 | — | — |
| 西会津町 | 16.85 | 6.94 | 0.00 | 6.94 | 0.00 | 0.00 | 9.91 | — | — | 16.85 | — | — |
| 磐梯町 | 55.09 | 52.83 | 1.98 | 0.00 | 50.85 | 0.00 | 2.26 | 28.95 | — | — | — | 26.14 |
| 猪苗代町 | 21.32 | 21.32 | 0.00 | 0.00 | 21.32 | 0.00 | 0.00 | — | 21.32 | — | — | — |
| 柳津町 | 47.48 | 35.33 | 30.68 | 0.00 | 4.65 | 0.00 | 12.15 | 13.76 | — | 33.72 | — | — |
| 三島町 | 18.73 | 5.56 | 3.06 | 0.00 | 2.50 | 0.00 | 13.17 | 15.67 | — | 3.06 | — | — |
| 金山町 | 5.89 | 0.97 | 0.39 | 0.00 | 0.58 | 0.00 | 4.92 | — | — | 3.51 | 2.38 | — |
| 会津美里町 | 36.69 | 19.44 | 18.62 | 0.00 | 0.82 | 0.00 | 17.25 | 31.74 | — | 4.95 | — | — |
| (会津高田) | (36.69) | (19.44) | (18.62) | (0.00) | (0.82) | (0.00) | (17.25) | (31.74) | — | (4.95) | — | — |
| ((南会津)) | 447.10 | 252.21 | 61.30 | 13.14 | 177.77 | 0.00 | 194.89 | 183.58 | 61.48 | 176.26 | 9.92 | 15.86 |
| 下郷町 | 37.34 | 23.54 | 4.03 | 0.00 | 19.51 | 0.00 | 13.80 | 37.34 | — | — | — | — |
| 只見町 | 44.92 | 15.64 | 12.07 | 0.00 | 3.57 | 0.00 | 29.28 | 44.92 | — | — | — | — |
| 南会津町 | 364.84 | 213.03 | 45.20 | 13.14 | 154.69 | 0.00 | 151.81 | 101.32 | 61.48 | 176.26 | 9.92 | 15.86 |
| (田島) | (228.47) | (128.65) | (36.55) | (13.14) | (78.96) | (0.00) | (99.82) | (9.33) | (61.48) | (141.80) | — | (15.86) |
| (舘岩) | (66.03) | (50.52) | (0.00) | (0.00) | (50.52) | (0.00) | (15.51) | (23.65) | — | (32.46) | (9.92) | — |
| (伊南) | (68.34) | (31.86) | (6.65) | (0.00) | (25.21) | (0.00) | (36.48) | (68.34) | — | — | — | — |
| (南郷) | (2.00) | (2.00) | (2.00) | (0.00) | (0.00) | (0.00) | (0.00) | — | — | (2.00) | — | — |
| ((相双)) | 71.25 | 65.87 | 14.44 | 23.82 | 27.61 | 0.00 | 5.38 | 64.70 | 0.00 | 0.00 | 6.55 | 0.00 |
| 相馬市 | 6.55 | 5.79 | 5.79 | 0.00 | 0.00 | 0.00 | 0.76 | — | — | — | 6.55 | — |
| 新地町 | 9.92 | 5.30 | 1.80 | 3.50 | 0.00 | 0.00 | 4.62 | 9.92 | — | — | — | — |
| 広野町 | 21.75 | 21.75 | 6.85 | 12.85 | 2.05 | 0.00 | 0.00 | 21.75 | — | — | — | — |
| 川内村 | 33.03 | 33.03 | 0.00 | 7.47 | 25.56 | 0.00 | 0.00 | 33.03 | — | — | — | — |
| ((いわき)) | 80.20 | 78.70 | 20.22 | 15.61 | 42.87 | 0.00 | 1.50 | 0.00 | 65.95 | 8.33 | 5.92 | 0.00 |
| いわき市 | 80.20 | 78.70 | 20.22 | 15.61 | 42.87 | 0.00 | 1.50 | — | 65.95 | 8.33 | 5.92 | — |

（資料）　森林林業領域森林整備グループ　　平成18年3月31日現在



## 5 公社造林実績状況

（単位　面積:ha）

| 年度 ((農林事務所)) 市町村 | 契約面積 | 施業地 | 未施業地 | 樹種別 | | | | | | 施業年度 | | | | | 土地所有形態 | | | | |
|---|---|---|---|---|---|---|---|---|---|---|---|---|---|---|---|---|---|---|---|
| | | | | 針葉樹 | | | | | 広葉樹 | 13 | 14 | 15 | 16 | 17 | 市町村 | 財産区 | 共有 | 個人 | 会社その他 |
| | | | | 計 | スギ | アカマツ | カラマツ | ヒノキ | | | | | | | | | | | |
| 平成13年度 | 18,207 | 15,139 | 3,068 | 15,139 | 10,706 | 3,104 | 692 | 632 | 5 | 170 | — | — | — | — | 1,239 | 3,714 | 6,660 | 4,524 | 2,070 |
| 14 | 18,207 | 15,139 | 3,068 | 15,139 | 10,706 | 3,104 | 692 | 632 | 5 | — | — | — | — | — | 1,239 | 3,714 | 6,660 | 4,524 | 2,070 |
| 15 | 18,200 | 15,132 | 3,068 | 15,132 | 10,701 | 3,104 | 692 | 630 | 5 | — | — | — | — | — | 1,239 | 3,714 | 6,657 | 4,520 | 2,070 |
| 16 | 18,200 | 15,130 | 3,070 | 15,130 | 10,697 | 3,104 | 694 | 630 | 5 | — | — | — | 1 | — | 1,239 | 3,714 | 6,657 | 4,520 | 2,070 |
| 17 | 18,200 | 15,121 | 3,080 | 15,121 | 10,696 | 3,100 | 691 | 629 | 4 | — | — | — | — | 1 | 1,239 | 3,714 | 6,657 | 4,520 | 2,070 |
| ((県北)) | 1,749 | 1,630 | 119 | 1,630 | 632 | 753 | 6 | 6 | — | 22 | — | — | — | 1 | 45 | 126 | 293 | 866 | 417 |
| 福島市 | 635 | 556 | 79 | 556 | 237 | 243 | 6 | 6 | — | 14 | — | — | — | 1 | — | — | 144 | 335 | 156 |
| 二本松市 | 261 | 254 | 7 | 254 | 79 | 155 | — | — | — | — | — | — | — | — | — | 34 | 62 | 165 | — |
| (二本松) | — | — | — | — | — | — | — | — | — | — | — | — | — | — | — | — | — | — | — |
| (安達) | — | — | — | — | — | — | — | — | — | — | — | — | — | — | — | — | — | — | — |
| (岩代) | (261) | (254) | (7) | (254) | (79) | (155) | — | — | — | — | — | — | — | — | — | (34) | (62) | (165) | — |
| (東和) | — | — | — | — | — | — | — | — | — | — | — | — | — | — | — | — | — | — | — |
| 伊達市 | 409 | 399 | 10 | 399 | 158 | 180 | — | — | — | 4 | — | — | — | — | — | — | 29 | 156 | 244 |
| (伊達) | — | — | — | — | — | — | — | — | — | — | — | — | — | — | — | — | — | — | — |
| (梁川) | — | — | — | — | — | — | — | — | — | — | — | — | — | — | — | — | — | — | — |
| (保原) | — | — | — | — | — | — | — | — | — | — | — | — | — | — | — | — | — | — | — |
| (霊山) | (409) | (399) | (10) | (399) | (158) | (180) | — | — | — | (4) | — | — | — | — | — | — | (29) | (156) | (224) |
| (月舘) | — | — | — | — | — | — | — | — | — | — | — | — | — | — | — | — | — | — | — |
| 桑折町 | — | — | — | — | — | — | — | — | — | — | — | — | — | — | — | — | — | — | — |
| 国見町 | — | — | — | — | — | — | — | — | — | — | — | — | — | — | — | — | — | — | — |
| 川俣町 | 444 | 421 | 23 | 421 | 158 | 175 | — | — | — | 4 | — | — | — | — | 45 | 92 | 58 | 210 | 37 |
| 飯野町 | — | — | — | — | — | — | — | — | — | — | — | — | — | — | — | — | — | — | — |
| 大玉村 | — | — | — | — | — | — | — | — | — | — | — | — | — | — | — | — | — | — | — |

（単位　面積:ha）

| 年度 ((農林事務所)) 市町村 | 契約面積 | 施業地 | 未施業地 | 樹種別 | | | | | | 施業年度 | | | | | 土地所有形態 | | | | |
|---|---|---|---|---|---|---|---|---|---|---|---|---|---|---|---|---|---|---|---|
| | | | | 針葉樹 | | | | | 広葉樹 | 13 | 14 | 15 | 16 | 17 | 市町村 | 財産区 | 共有 | 個人 | 会社その他 |
| | | | | 計 | スギ | アカマツ | カラマツ | ヒノキ | | | | | | | | | | | |
| 本宮町 | — | — | — | — | — | — | — | — | — | — | — | — | — | — | — | — | — | — | — |
| 白沢村 | — | — | — | — | — | — | — | — | — | — | — | — | — | — | — | — | — | — | — |
| ((県中)) | 2,354 | 2,226 | 129 | 2,226 | 1,028 | 967 | 81 | 81 | — | 10 | — | — | — | — | 17 | 1,192 | 341 | 470 | 334 |
| 郡山市 | 1,720 | 1,604 | 116 | 1,604 | 643 | 828 | 78 | 78 | — | 7 | — | — | — | — | — | 1,170 | 142 | 114 | 294 |
| 須賀川市 | 64 | 60 | 4 | 60 | 50 | 1 | 1 | 1 | — | 3 | — | — | — | — | — | — | 50 | 14 | — |
| (須賀川) | — | — | — | — | — | — | — | — | — | — | — | — | — | — | — | — | — | — | — |
| (長沼) | (19) | (19) | () | (19) | (11) | (1) | — | — | — | — | — | — | — | — | — | — | (9) | (10) | — |
| (岩瀬) | (45) | (41) | (4) | (41) | (39) | — | (1) | (1) | — | (3) | — | — | — | — | — | — | (41) | (4) | — |
| 田村市 | 371 | 365 | 6 | 365 | 212 | 91 | 1 | 1 | | | | | | | 17 | | 121 | 204 | 29 |
| (滝根) | (20) | (20) | (0) | (20) | (16) | — | (0) | (0) | — | — | — | — | — | — | — | — | — | (12) | (8) |
| (大越) | (19) | (19) | (0) | (19) | (16) | — | (0) | (0) | — | — | — | — | — | — | — | — | (7) | (7) | (5) |
| (都路) | (273) | (267) | (6) | (267) | (125) | (91) | (1) | (1) | — | — | — | — | — | — | (17) | — | (108) | (132) | (16) |
| (常葉) | (40) | (40) | — | (40) | (36) | — | — | — | — | — | — | — | — | — | — | — | (5) | (35) | — |
| (船引) | (19) | (19) | — | (19) | (18) | — | — | — | — | — | — | — | — | — | — | — | (1) | (18) | — |
| 鏡石町 | — | — | — | — | — | — | — | — | — | — | — | — | — | — | — | — | — | — | — |
| 天栄村 | 92 | 92 | 0 | 92 | 38 | 47 | — | — | — | 1 | — | — | — | — | — | 22 | 20 | 43 | 7 |
| 石川町 | — | — | — | — | — | — | — | — | — | — | — | — | — | — | — | — | — | — | — |
| 玉川村 | — | — | — | — | — | — | — | — | — | — | — | — | — | — | — | — | — | — | — |
| 平田村 | 4 | 4 | — | 4 | 4 | — | — | — | — | — | — | — | — | — | — | — | — | 4 | — |
| 浅川町 | — | — | — | — | — | — | — | — | — | — | — | — | — | — | — | — | — | — | — |
| 古殿町 | 30 | 28 | 2 | 28 | 24 | — | — | — | — | — | — | — | — | — | — | — | 8 | 22 | — |
| 三春町 | — | — | — | — | — | — | — | — | — | — | — | — | — | — | — | — | — | — | — |
| 小野町 | 73 | 72 | 1 | 72 | 57 | — | 1 | 1 | — | — | — | — | — | — | — | — | — | 69 | 4 |



（単位　面積:ha）

| 年度 ((農林事務所)) 市町村 | 契約面積 | 施業地 | 未施業地 | 樹種別 | | | | | | 施業年度 | | | | | 土地所有形態 | | | | |
|---|---|---|---|---|---|---|---|---|---|---|---|---|---|---|---|---|---|---|---|
| | | | | 針葉樹 | | | | | 広葉樹 | 13 | 14 | 15 | 16 | 17 | 市町村 | 財産区 | 共有 | 個人 | 会社その他 |
| | | | | 計 | スギ | アカマツ | カラマツ | ヒノキ | | | | | | | | | | | |
| ((県南)) | 85 | 80 | 5 | 80 | 14 | — | — | — | — | 7 | — | — | — | — | — | — | 17 | 68 | — |
| 白河市 | — | — | — | — | — | — | — | — | — | — | — | — | — | — | — | — | — | — | — |
| (白河) | — | — | — | — | — | — | — | — | — | — | — | — | — | — | — | — | — | — | — |
| (表郷) | — | — | — | — | — | — | — | — | — | — | — | — | — | — | — | — | — | — | — |
| (東) | — | — | — | — | — | — | — | — | — | — | — | — | — | — | — | — | — | — | — |
| (大信) | — | — | — | — | — | — | — | — | — | — | — | — | — | — | — | — | — | — | — |
| 西郷村 | — | — | — | — | — | — | — | — | — | — | — | — | — | — | — | — | — | — | — |
| 泉崎村 | — | — | — | — | — | — | — | — | — | — | — | — | — | — | — | — | — | — | — |
| 中島村 | — | — | — | — | — | — | — | — | — | — | — | — | — | — | — | — | — | — | — |
| 矢吹町 | — | — | — | — | — | — | — | — | — | — | — | — | — | — | — | — | — | — | — |
| 棚倉町 | 62 | 59 | 3 | 59 | 10 | — | — | — | — | 7 | — | — | — | — | — | — | 17 | 45 | — |
| 矢祭町 | — | — | — | — | — | — | — | — | — | — | — | — | — | — | — | — | — | — | — |
| 塙町 | — | — | — | — | — | — | — | — | — | — | — | — | — | — | — | — | — | — | — |
| 鮫川村 | 23 | 21 | 2 | 21 | 4 | — | — | — | — | — | — | — | — | — | — | — | — | 23 | — |
| ((会津)) | 8,743 | 7,086 | 1,657 | 7,086 | 6,214 | 476 | 394 | 394 | 1 | 111 | — | — | — | — | 400 | 1,772 | 3,877 | 1,877 | 819 |
| 会津若松市 | 611 | 512 | 99 | 512 | 425 | 81 | 6 | 6 | — | 7 | — | — | — | — | — | — | 187 | 424 | — |
| (会津若松) | 611 | 512 | 99 | 512 | 425 | 81 | 6 | 6 | — | 7 | — | — | — | — | — | — | 187 | 424 | — |
| (北会津) | — | — | — | — | — | — | — | — | — | — | — | — | — | — | — | — | — | — | — |
| (河東) | — | — | — | — | — | — | — | — | — | — | — | — | — | — | — | — | — | — | — |
| 喜多方市 | 1,700 | 1,330 | 370 | 1,330 | 1,156 | 170 | 5 | 5 | — | 18 | — | — | — | — | — | 380 | 803 | 362 | 156 |
| (喜多方) | (96) | (86) | (10) | (86) | (81) | (5) | — | — | — | — | — | — | — | — | — | — | (13) | (15) | (68) |
| (熱塩加納) | (526) | (303) | (223) | (303) | (275) | (28) | — | — | — | — | — | — | — | — | — | — | (386) | (52) | (88) |
| (塩川) | — | — | — | — | — | — | — | — | — | — | — | — | — | — | — | — | — | — | — |
| (山都) | (793) | (698) | (95) | (698) | (603) | (90) | (5) | (5) | — | (13) | — | — | — | — | — | (380) | (225) | (188) | — |

（単位　面積:ha）

| 年度 ((農林事務所)) 市町村 | 契約面積 | 施業地 | 未施業地 | 樹種別 | | | | | | 施業年度 | | | | | 土地所有形態 | | | | |
|---|---|---|---|---|---|---|---|---|---|---|---|---|---|---|---|---|---|---|---|
| | | | | 針葉樹 | | | | | 広葉樹 | 13 | 14 | 15 | 16 | 17 | 市町村 | 財産区 | 共有 | 個人 | 会社その他 |
| | | | | 計 | スギ | アカマツ | カラマツ | ヒノキ | | | | | | | | | | | |
| （高郷） | (285) | (242) | (43) | (242) | (196) | (47) | — | — | — | (5) | — | — | — | — | — | — | (179) | (107) | — |
| 北塩原村 | 88 | 75 | 13 | 75 | 75 | — | — | — | — | — | — | — | — | — | — | — | 1 | 43 | 44 |
| 西会津町 | 1,490 | 1,125 | 365 | 1,125 | 1,101 | 23 | — | — | — | — | — | — | — | — | — | 118 | 1,002 | 232 | 138 |
| 磐梯町 | 220 | 216 | 4 | 216 | 212 | 4 | — | — | — | 22 | — | — | — | — | — | 9 | 28 | 177 | 6 |
| 猪苗代町 | 1,315 | 1,095 | 220 | 1,095 | 700 | 81 | 314 | 314 | — | 12 | — | — | — | — | — | 1,111 | 52 | 80 | 72 |
| 会津坂下町 | 14 | 13 | 1 | 13 | 13 | — | — | — | — | — | — | — | — | — | — | — | — | 14 | — |
| 湯川村 | — | — | — | — | — | — | — | — | — | — | — | — | — | — | — | — | — | — | — |
| 柳津町 | 673 | 528 | 145 | 528 | 475 | 24 | 29 | 29 | — | 3 | — | — | — | — | 193 | — | 407 | 74 | — |
| 三島町 | 226 | 191 | 35 | 191 | 169 | 20 | 2 | 2 | — | — | — | — | — | — | — | — | 219 | 6 | — |
| 金山町 | 465 | 372 | 93 | 372 | 362 | 10 | — | — | 1 | — | — | — | — | — | — | 36 | 165 | 31 | 233 |
| 昭和村 | 182 | 169 | 13 | 169 | 140 | 1 | 28 | 28 | — | — | — | — | — | — | — | — | 24 | 36 | 122 |
| 会津美里町 | 1,759 | 1,461 | 299 | 1,461 | 1,387 | 62 | 12 | 12 | | 48 | | | | | 207 | 118 | 989 | 398 | 48 |
| （会津高田） | (1,552) | (1,264) | (288) | (1,264) | (1,229) | (24) | (12) | (12) | — | (48) | — | — | — | — | (201) | (118) | (852) | (334) | (48) |
| （会津本郷） | (207) | (196) | (11) | (196) | (158) | (38) | — | — | — | — | — | — | — | — | (6) | — | (137) | (64) | — |
| （新鶴） | — | — | — | — | — | — | — | — | — | — | — | — | — | — | — | — | — | — | — |
| ((南会津)) | 4,395 | 3,250 | 1,145 | 3,250 | 2,370 | 661 | 210 | 210 | 2 | 4 | — | — | — | — | 772 | 452 | 2,098 | 800 | 273 |
| 下郷町 | 1,199 | 829 | 370 | 829 | 569 | 212 | 46 | 46 | — | — | — | — | — | — | 48 | — | 1,012 | 139 | — |
| 桧枝岐村 | — | — | — | — | — | — | — | — | — | — | — | — | — | — | — | — | — | — | — |
| 只見町 | 610 | 496 | 114 | 496 | 459 | 36 | 2 | 2 | — | — | — | — | — | — | 201 | — | 238 | 140 | 31 |
| 南会津町 | 2,586 | 1,925 | 662 | 1,925 | 1,342 | 414 | 162 | 162 | 2 | 4 | | | | | 523 | 452 | 848 | 521 | 242 |
| （田島） | (1,414) | (1,111) | (303) | (1,111) | (658) | (368) | (80) | (80) | (2) | — | — | — | — | — | (322) | (452) | (431) | (165) | (44) |
| （舘岩） | (196) | (140) | (56) | (140) | (122) | (16) | (2) | (2) | — | (1) | — | — | — | — | (69) | — | (29) | (83) | (15) |
| （伊南） | (63) | (54) | (9) | (54) | (42) | (12) | (0) | (0) | — | — | — | — | — | — | (36) | — | — | (27) | — |
| （南郷） | (913) | (620) | (293) | (620) | (520) | (18) | (80) | (80) | — | (3) | — | — | — | — | (96) | — | (388) | (246) | (183) |



（単位　面積:ha）

| 年度 ((農林事務所)) 市町村 | 契約面積 | 施業地 | 未施業地 | 樹種別 | | | | | | 施業年度 | | | | | 土地所有形態 | | | | |
|---|---|---|---|---|---|---|---|---|---|---|---|---|---|---|---|---|---|---|---|
| | | | | 針葉樹 | | | | | 広葉樹 | 13 | 14 | 15 | 16 | 17 | 市町村 | 財産区 | 共有 | 個人 | 会社その他 |
| | | | | 計 | スギ | アカマツ | カラマツ | ヒノキ | | | | | | | | | | | |
| ((相双)) | 563 | 546 | 17 | 546 | 217 | 245 | — | — | 1 | — | — | — | — | — | 5 | — | 6 | 384 | 168 |
| 相馬市 | — | — | — | — | — | — | — | — | — | — | — | — | — | — | — | — | — | — | — |
| 南相馬市 | 18 | 17 | 1 | 17 | 3 | — | — | — | — | — | — | — | — | — | — | — | — | 18 | — |
| （原町） | (7) | (7) | (0) | (7) | — | — | — | — | — | — | — | — | — | — | — | — | — | (7) | — |
| （鹿島） | (11) | (10) | (1) | (10) | (3) | — | — | — | — | — | — | — | — | — | — | — | — | (11) | — |
| （小高） | — | — | — | — | — | — | — | — | — | — | — | — | — | — | — | — | — | — | — |
| 新地町 | — | — | — | — | — | — | — | — | — | — | — | — | — | — | — | — | — | — | — |
| 飯舘村 | 545 | 529 | 16 | 529 | 214 | 245 | — | — | 1 | — | — | — | — | — | 5 | — | 6 | 366 | 168 |
| 広野町 | — | — | — | — | — | — | — | — | — | — | — | — | — | — | — | — | — | — | — |
| 楢葉町 | — | — | — | — | — | — | — | — | — | — | — | — | — | — | — | — | — | — | — |
| 富岡町 | — | — | — | — | — | — | — | — | — | — | — | — | — | — | — | — | — | — | — |
| 川内村 | — | — | — | — | — | — | — | — | — | — | — | — | — | — | — | — | — | — | — |
| 大熊町 | — | — | — | — | — | — | — | — | — | — | — | — | — | — | — | — | — | — | — |
| 双葉町 | — | — | — | — | — | — | — | — | — | — | — | — | — | — | — | — | — | — | — |
| 浪江町 | — | — | — | — | — | — | — | — | — | — | — | — | — | — | — | — | — | — | — |
| 葛尾村 | — | — | — | — | — | — | — | — | — | — | — | — | — | — | — | — | — | — | — |
| ((いわき)) | 311 | 304 | 7 | 304 | 221 | — | — | — | — | 16 | — | — | 1 | — | — | 172 | 25 | 55 | 59 |
| いわき市 | 311 | 304 | 7 | 304 | 221 | — | — | — | — | 16 | — | — | 1 | — | — | 172 | 25 | 55 | 59 |

（資料）　森林林業領域森林整備グループ
平成18年3月31日現在

## 6 機構造林実績状況

（単位　面積:ha）

| 年度 ((農林事務所)) 市町村 | 契約面積 | 施業地 | 未施業地 | 樹種別 | | | | | | | 施業年度 | | | | | | | | | |
|---|---|---|---|---|---|---|---|---|---|---|---|---|---|---|---|---|---|---|---|---|
| | | | | 針葉樹 | | | | | | 広葉樹 | 13 | 14 | 15 | 16 | 17 | 市町村 | 財産区 | 共有 | 個人 | 会社その他 |
| | | | | 計 | スギ | アカマツ | カラマツ | ヒノキ | その他 | | | | | | | | | | | |
| 平成13年度 | 14,584 | 10,572 | 4,012 | 10,572 | 4,452 | 421 | 3,606 | 2,029 | 5 | 59 | 54 | — | — | — | — | 4,151 | 4,032 | 4,303 | 831 | 1,267 |
| 14 | 14,653 | 10,621 | 4,032 | 10,621 | 4,476 | 446 | 3,600 | 2,029 | 5 | 65 | — | 53 | — | — | — | 4,147 | 4,032 | 4,362 | 852 | 1,260 |
| 15 | 14,757 | 10,667 | 4,090 | 10,667 | 4,498 | 470 | 3,593 | 2,028 | 5 | 73 | — | — | 56 | — | — | 4,144 | 4,030 | 4,437 | 878 | 1,280 |
| 16 | 14,870 | 10,729 | 4,141 | 10,729 | 4,526 | 490 | 3,592 | 2,027 | 5 | 89 | — | — | — | 67 | — | 4,148 | 4,068 | 4,481 | 932 | 1,241 |
| 17 | 14,967 | 10,791 | 4,176 | 10,791 | 4,565 | 503 | 3,587 | 2,025 | 5 | 106 | — | — | — | — | 67 | 4,164 | 4,068 | 4,574 | 955 | 1,206 |
| ((県　北)) | 1,739 | 1,340 | 399 | 1,340 | 397 | 167 | 657 | 64 | — | 55 | — | — | — | — | 37 | 224 | 154 | 997 | 257 | 107 |
| 福島市 | 1,098 | 859 | 239 | 859 | 256 | 45 | 466 | 64 | — | 28 | — | — | — | — | 20 | 26 | — | 799 | 179 | 94 |
| 二本松市 | 5 | — | 5 | — | — | — | — | — | — | | — | — | — | — | — | — | — | — | 5 | — |
| 伊達市 | 463 | 351 | 112 | 351 | 80 | 94 | 159 | — | — | 18 | — | — | — | — | 11 | 140 | 100 | 198 | 25 | — |
| 桑折町 | 58 | 47 | 11 | 47 | 35 | 9 | — | — | — | 3 | — | — | — | — | — | 58 | — | — | — | — |
| 国見町 | — | — | — | — | — | — | — | — | — | | — | — | — | — | — | — | — | — | — | — |
| 川俣町 | 115 | 83 | 32 | 83 | 26 | 19 | 32 | — | — | 6 | — | — | — | — | 6 | — | 54 | — | 48 | 13 |
| 飯野町 | — | — | — | — | — | — | — | — | — | — | — | — | — | — | — | — | — | — | — | — |
| 大玉村 | — | — | — | — | — | — | — | — | — | — | — | — | — | — | — | — | — | — | — | — |
| 本宮町 | — | — | — | — | — | — | — | — | — | — | — | — | — | — | — | — | — | — | — | — |
| 白沢村 | — | — | — | — | — | — | — | — | — | — | — | — | — | — | — | — | — | — | — | — |
| ((県　中)) | 2,865 | 2,134 | 731 | 2,134 | 819 | 46 | 795 | 442 | 5 | 27 | — | — | — | — | 2 | — | 2,122 | 398 | 120 | 225 |
| 郡山市 | 2,625 | 1,899 | 726 | 1,899 | 784 | 27 | 627 | 430 | 5 | 26 | — | — | — | — | 2 | — | 2,009 | 308 | 96 | 212 |
| 須賀川市 | 193 | 189 | 4 | 189 | 20 | 2 | 155 | 12 | — | — | — | — | — | — | — | — | 99 | 90 | 4 | — |
| 田村市 | 15 | 15 | — | 15 | 4 | 11 | — | — | — | — | — | — | — | — | — | — | — | — | 2 | 13 |
| 鏡石町 | — | — | — | — | — | — | — | — | — | — | — | — | — | — | — | — | — | — | — | — |



（単位　面積:ha）

| 年度 ((農林事務所)) 市町村 | 契約面積 | 施業地 | 未施業地 | 樹種別 | | | | | | | 施業年度 | | | | | | | | | |
|---|---|---|---|---|---|---|---|---|---|---|---|---|---|---|---|---|---|---|---|---|
| | | | | 針葉樹 | | | | | | 広葉樹 | 13 | 14 | 15 | 16 | 17 | 市町村 | 財産区 | 共有 | 個人 | 会社その他 |
| | | | | 計 | スギ | アカマツ | カラマツ | ヒノキ | その他 | | | | | | | | | | | |
| 天栄村 | 20 | 19 | 1 | 19 | 6 | — | 13 | — | — | — | — | — | — | — | — | — | 14 | — | 6 | — |
| 石川町 | — | — | — | — | — | — | — | — | — | — | — | — | — | — | — | — | — | — | — | — |
| 玉川村 | — | — | — | — | — | — | — | — | — | — | — | — | — | — | — | — | — | — | — | — |
| 平田村 | — | — | — | — | — | — | — | — | — | — | — | — | — | — | — | — | — | — | — | — |
| 浅川町 | — | — | — | — | — | — | — | — | — | — | — | — | — | — | — | — | — | — | — | — |
| 古殿町 | — | — | — | — | — | — | — | — | — | — | — | — | — | — | — | — | — | — | — | — |
| 三春町 | 12 | 12 | — | 12 | 5 | 6 | — | — | — | 1 | — | — | — | — | — | — | — | — | 12 | — |
| 小野町 | — | — | — | — | — | — | — | — | — | — | — | — | — | — | — | — | — | — | — | — |
| ((県　南)) | 19 | 8 | 11 | 8 | 8 | — | — | — | — | — | — | — | — | — | — | — | — | 8 | 11 | — |
| 白河市 | 11 | | 11 | — | — | — | — | — | — | — | — | — | — | — | — | — | — | — | 11 | — |
| 西郷村 | — | — | — | — | — | — | — | — | — | — | — | — | — | — | — | — | — | — | — | — |
| 泉崎村 | — | — | — | — | — | — | — | — | — | — | — | — | — | — | — | — | — | — | — | — |
| 中島村 | — | — | — | — | — | — | — | — | — | — | — | — | — | — | — | — | — | — | — | — |
| 矢吹町 | — | — | — | — | — | — | — | — | — | — | — | — | — | — | — | — | — | — | — | — |
| 棚倉町 | — | — | — | — | — | — | — | — | — | — | — | — | — | — | — | — | — | — | — | — |
| 矢祭町 | 8 | 8 | — | 8 | 8 | — | — | — | — | — | — | — | — | — | — | — | — | 8 | — | — |
| 塙町 | — | — | — | — | — | — | — | — | — | — | — | — | — | — | — | — | — | — | — | — |
| 鮫川村 | — | — | — | — | — | — | — | — | — | — | — | — | — | — | — | — | — | — | — | — |
| ((会　津)) | 2,511 | 1,795 | 716 | 1,795 | 1,261 | — | 195 | 323 | — | 16 | — | — | — | — | 22 | 215 | 803 | 1,223 | 197 | 73 |
| 会津若松市 | 359 | 265 | 94 | 265 | 251 | — | 14 | — | — | — | — | — | — | — | — | — | — | 330 | 29 | — |
| 喜多方市 | 506 | 264 | 242 | 264 | 168 | — | 29 | 65 | — | 2 | — | — | — | — | 4 | — | — | 406 | 94 | 6 |
| 北塩原村 | 67 | 21 | 46 | 21 | 21 | — | — | — | — | — | — | — | — | — | | — | — | — | — | 67 |
| 西会津町 | 63 | 27 | 36 | 27 | 26 | — | — | 1 | — | — | — | — | — | — | — | — | 63 | — | — | — |

（単位　面積:ha）

| 年度 ((農林事務所)) 市町村 | 契約面積 | 施業地 | 未施業地 | 樹種別 | | | | | | | 施業年度 | | | | | | | | | |
|---|---|---|---|---|---|---|---|---|---|---|---|---|---|---|---|---|---|---|---|---|
| | | | | 針葉樹 | | | | | | 広葉樹 | 13 | 14 | 15 | 16 | 17 | 市町村 | 財産区 | 共有 | 個人 | 会社その他 |
| | | | | 計 | スギ | アカマツ | カラマツ | ヒノキ | その他 | | | | | | | | | | | |
| 磐梯町 | 100 | 92 | 8 | 92 | 22 | — | 23 | 41 | — | 6 | — | — | — | — | 5 | 65 | — | 29 | 6 | — |
| 猪苗代町 | 172 | 171 | 1 | 171 | 20 | — | — | 151 | — | — | — | — | — | — | — | — | 172 | — | — | — |
| 会津坂下町 | — | — | — | — | — | — | — | — | — | — | — | — | — | — | — | — | — | — | — | — |
| 湯川村 | — | — | — | — | — | — | — | — | — | — | — | — | — | — | — | — | — | — | — | — |
| 柳津町 | 309 | 190 | 119 | 190 | 150 | — | 12 | 22 | — | 6 | — | — | — | — | 10 | 24 | — | 285 | — | — |
| 三島町 | 39 | 35 | 4 | 35 | 10 | — | 25 | — | — | — | — | — | — | — | — | — | — | 39 | — | — |
| 金山町 | 285 | 280 | 5 | 280 | 253 | — | 26 | — | — | 1 | — | — | — | — | — | — | 216 | 69 | — | — |
| 昭和村 | — | — | — | — | — | — | — | — | — | — | — | — | — | — | — | — | — | — | — | — |
| 会津美里町 | 611 | 450 | 161 | 450 | 340 | — | 66 | 43 | — | 1 | — | — | — | — | 3 | 126 | 352 | 65 | 68 | — |
| ((南会津)) | 5,506 | 3,374 | 2,132 | 3,374 | 1,561 | 1 | 613 | 1,195 | — | 4 | — | — | — | — | — | 2,168 | 473 | 1,803 | 281 | 781 |
| 下郷町 | 982 | 529 | 453 | 529 | 244 | — | 72 | 209 | — | 4 | — | — | — | — | — | 34 | — | 722 | 32 | 194 |
| 桧枝岐村 | — | — | — | — | — | — | — | — | — | — | — | — | — | — | — | — | — | — | — | — |
| 只見町 | 47 | 47 | — | 47 | — | — | 12 | 35 | — | — | — | — | — | — | — | 20 | — | 27 | — | — |
| 南会津町 | 4,477 | 2,798 | 1,679 | 2,798 | 1,317 | 1 | 529 | 951 | — | — | — | — | — | — | — | 2,114 | 473 | 1,054 | 249 | 587 |
| ((相双)) | 1,780 | 1,658 | 122 | 1,658 | 362 | 221 | 1,071 | — | — | 4 | — | — | — | — | 6 | 1,557 | — | 134 | 89 | — |
| 相馬市 | 73 | 62 | 11 | 62 | 12 | 41 | 9 | — | — | — | — | — | — | — | — | — | — | 45 | 28 | — |
| 南相馬市 | 122 | 89 | 33 | 89 | 37 | 29 | 23 | — | — | — | — | — | — | — | — | — | — | 82 | 40 | — |
| 新地町 | 28 | 26 | 2 | 26 | 22 | 3 | 1 | — | — | — | — | — | — | — | — | 21 | — | 7 | — | — |
| 飯舘村 | 21 | 19 | 2 | 19 | 4 | — | 15 | — | — | — | — | — | — | — | — | — | — | — | 21 | — |
| 広野町 | — | — | — | — | — | — | — | — | — | — | — | — | — | — | — | — | — | — | — | — |
| 楢葉町 | — | — | — | — | — | — | — | — | — | — | — | — | — | — | — | — | — | — | — | — |
| 富岡町 | — | — | — | — | — | — | — | — | — | — | — | — | — | — | — | — | — | — | — | — |
| 川内村 | 1,536 | 1,462 | 74 | 1,462 | 287 | 148 | 1,023 | — | — | 4 | — | — | — | — | 6 | 1,536 | — | — | — | — |



（単位　面積:ha）

| 年度 ((農林事務所)) 市町村 | 契約面積 | 施業地 | 未施業地 | 樹種別 | | | | | | | 施業年度 | | | | | | | | | |
|---|---|---|---|---|---|---|---|---|---|---|---|---|---|---|---|---|---|---|---|---|
| | | | | 針葉樹 | | | | | | 広葉樹 | 13 | 14 | 15 | 16 | 17 | 市町村 | 財産区 | 共有 | 個人 | 会社その他 |
| | | | | 計 | スギ | アカマツ | カラマツ | ヒノキ | その他 | | | | | | | | | | | |
| 大熊町 | — | — | — | — | — | — | — | — | — | — | — | — | — | — | — | — | — | — | — | — |
| 双葉町 | — | — | — | — | — | — | — | — | — | — | — | — | — | — | — | — | — | — | — | — |
| 浪江町 | — | — | — | — | — | — | — | — | — | — | — | — | — | — | — | — | — | — | — | — |
| 葛尾村 | — | — | — | — | — | — | — | — | — | — | — | — | — | — | — | — | — | — | — | — |
| ((いわき)) | 547 | 482 | 65 | 482 | 157 | 68 | 256 | 1 | — | — | — | — | — | — | — | — | 516 | 11 | — | 20 |
| いわき市 | 547 | 482 | 65 | 482 | 157 | 68 | 256 | 1 | — | — | — | — | — | — | — | — | 516 | 11 | — | 20 |
| （平） | — | — | — | — | — | — | — | — | — | — | — | — | — | — | — | — | — | — | — | — |
| （常磐） | 130 | 117 | 13 | 117 | 64 | 27 | 26 | — | — | — | — | — | — | — | — | — | 121 | — | — | 9 |
| （内郷） | 11 | 10 | 1 | 10 | — | 10 | — | — | — | — | — | — | — | — | — | — | — | — | — | 11 |
| （勿来） | — | — | — | — | — | — | — | — | — | — | — | — | — | — | — | — | — | — | — | — |
| （遠野） | — | — | — | — | — | — | — | — | — | — | — | — | — | — | — | — | — | — | — | — |
| （田人） | — | — | — | — | — | — | — | — | — | — | — | — | — | — | — | — | — | — | — | — |
| （好間） | — | — | — | — | — | — | — | — | — | — | — | — | — | — | — | — | — | — | — | — |
| （小川） | 11 | 8 | 3 | 8 | 3 | — | 5 | — | — | — | — | — | — | — | — | — | — | 11 | — | — |
| （三和） | — | — | — | — | — | — | — | — | — | — | — | — | — | — | — | — | — | — | — | — |
| （四倉） | — | — | — | — | — | — | — | — | — | — | — | — | — | — | — | — | — | — | — | — |
| （川前） | 395 | 347 | 48 | 347 | 90 | 31 | 225 | 1 | — | — | — | — | — | — | — | — | 395 | — | — | — |
| （久之浜） | — | — | — | — | — | — | — | — | — | — | — | — | — | — | — | — | — | — | — | — |
| （大久） | — | — | — | — | — | — | — | — | — | — | — | — | — | — | — | — | — | — | — | — |
| （小名浜） | — | — | — | — | — | — | — | — | — | — | — | — | — | — | — | — | — | — | — | — |

（注）総数は契約解除を除いた分量である。

平成18年3月31日現在

## 7　造林補助事業実績

（単位：面積 ha、延長 m、事業費 千円）

| 年度 《農林事務所》 市町村 | 公育成単層林植栽型保育 人工造林 再造林 | 被害跡地造林 | 拡大造林 | 小計 | 単層林改良 | 整理伐 | 植栽型保育 下刈 | 雪起し | 除伐 | 間伐 | 枝打ち等 | 小計 | 天然更新型保育 下刈 | 除伐 | 間伐 | 小計 | 共整備 計 | 事業費 | 補助金 |
|---|---|---|---|---|---|---|---|---|---|---|---|---|---|---|---|---|---|---|---|
| 平成15年度 | 25.46 | — | 145.80 | 171.26 | 244.26 | — | 2,377.49 | 191.66 | 778.54 | 2,752.61 | 663.17 | 6,763.47 | 14.10 | 18.41 | — | 32.51 | 7,211.50 | 2,405,355 | 1,038,902 |
| 16 | 53.96 | — | 85.70 | 139.66 | 306.50 | 12.99 | 1,574.71 | 144.52 | 448.20 | 2,262.69 | 720.76 | 5,150.88 | 2.44 | 16.97 | — | 19.41 | 5,629.44 | 1,826,047 | 791,589 |
| 17 | 48.87 | — | 84.33 | 133.20 | 533.73 | 7.63 | 1,535.40 | 539.84 | 383.82 | 2,396.79 | 492.02 | 5,347.87 | 2.32 | 28.15 | 0.89 | 31.36 | 6,053.79 | 1,931,186 | 826,537 |
| ((県　北)) | 5.10 | — | 10.73 | 15.83 | 0.19 | — | 108.69 | — | 29.06 | 204.72 | 27.61 | 370.08 | — | — | — | — | 386.10 | 126,436 | 54,433 |
| 福島市 | 2.96 | — | 2.75 | 5.71 | — | — | 63.27 | — | 9.22 | 69.12 | 9.12 | 150.73 | — | — | — | — | 156.44 | 51,848 | 23,220 |
| 二本松市 | 0.10 | — | 3.32 | 3.42 | — | — | 8.30 | — | — | 41.87 | 2.30 | 52.47 | — | — | — | — | 55.89 | 20,843.00 | 8,337.00 |
| 伊達市 | 0.36 | — | 4.49 | 4.85 | — | — | 19.02 | — | 9.26 | 43.58 | 1.98 | 73.84 | — | — | — | — | 78.69 | 28,317 | 11,335 |
| 桑折町 | — | — | — | — | — | — | — | — | — | — | — | — | — | — | — | — | — | — | — |
| 国見町 | — | — | — | — | — | — | — | — | — | 3.67 | — | 3.67 | | | | | 3.67 | 1,510 | 604 |
| 川俣町 | — | — | — | — | — | — | 16.69 | — | 10.58 | 44.55 | 14.21 | 86.03 | | | | | 86.03 | 22,009 | 10,173 |
| 飯野町 | — | — | — | — | — | — | — | — | — | — | — | — | — | — | — | — | — | — | — |
| 安達町 | — | — | — | — | — | — | — | — | — | — | — | — | — | — | — | — | — | — | — |
| 大玉村 | 1.68 | — | 0.17 | 1.85 | — | — | 1.41 | — | — | 0.93 | — | 2.34 | — | — | — | — | 4.19 | 1,514 | 606 |
| 本宮町 | — | — | — | — | — | — | — | — | — | — | — | — | — | — | — | — | — | — | — |
| 白沢村 | — | — | — | — | 0.19 | — | — | — | — | 1.00 | — | 1.00 | — | — | — | — | 1.19 | 395 | 158 |
| ((県　中)) | 15.30 | — | 20.34 | 35.64 | 256.93 | — | 490.94 | 0.85 | 98.83 | 636.83 | 78.87 | 1,306.32 | — | 24.54 | — | 24.54 | 1,623.43 | 609,101 | 245,767 |
| 郡山市 | 2.22 | — | — | 2.22 | 89.66 | — | 28.81 | 0.85 | 23.40 | 253.27 | 28.80 | 335.13 | — | 0.60 | — | 0.60 | 427.61 | 130,052 | 54,147 |
| 須賀川市 | — | — | — | — | — | — | 10.87 | — | 7.69 | 5.08 | 0.94 | 24.58 | — | | — | | 24.58 | 5,383 | 2,153 |
| 田村市 | 7.83 | — | 16.10 | 23.93 | 143.14 | — | 281.80 | — | 44.52 | 166.40 | 28.61 | 521.33 | — | 5.24 | — | 5.24 | 693.64 | 325,717 | 130,287 |
| 鏡石町 | — | — | — | — | — | — | | — | — | — | — | — | — | — | — | — | — | — | — |
| 天栄村 | — | — | — | — | 2.00 | — | 2.25 | — | — | 6.12 | — | 8.37 | — | — | — | — | 10.37 | 3,577 | 1,431 |
| 石川町 | 0.46 | — | 0.24 | 0.70 | — | — | 5.17 | — | 2.80 | 3.82 | 1.54 | 13.33 | — | — | — | — | 14.03 | 4,439 | 1,775 |
| 玉川村 | — | — | — | — | — | — | 0.42 | — | — | 0.24 | — | 0.66 | — | — | — | — | 0.66 | 99 | 39 |
| 平田村 | 0.81 | — | 1.34 | 2.15 | 0.32 | — | 7.58 | — | — | 8.53 | 0.50 | 16.61 | — | — | — | — | 19.08 | 5,966 | 2,387 |
| 浅川町 | — | — | 0.36 | 0.36 | — | — | 1.60 | — | — | 1.41 | 1.64 | 4.65 | — | — | — | — | 5.01 | 459 | 184 |
| 古殿町 | 2.90 | — | 0.56 | 3.46 | — | — | 15.49 | — | 7.94 | 88.20 | 0.55 | 112.18 | — | — | — | — | 115.64 | 42,482 | 16,993 |
| 三春町 | 0.17 | — | | 0.17 | 0.26 | — | 6.22 | — | 7.94 | 1.63 | 8.09 | 23.88 | — | | | — | 24.31 | 5,658 | 2,263 |
| 小野町 | 0.91 | — | 1.74 | 2.65 | 21.55 | — | 130.73 | — | 4.54 | 102.13 | 8.20 | 245.60 | — | 18.70 | — | 18.70 | 288.50 | 85,269 | 34,108 |
| ((県　南)) | 3.04 | — | 7.32 | 10.36 | 0.83 | — | 84.19 | — | 21.86 | 197.81 | 20.86 | 324.72 | 2.15 | 3.61 | 0.89 | 6.65 | 342.56 | 119,299 | 47,720 |
| 白河市 | — | — | 1.10 | 1.10 | — | — | 7.82 | — | — | 11.77 | — | 19.59 | — | — | — | — | 20.69 | 6,442 | 2,577 |
| 西郷村 | 0.28 | — | 0.86 | 1.14 | — | — | 6.81 | — | — | — | — | 6.81 | — | — | — | — | 7.95 | 2,983 | 1,193 |
| 泉崎村 | — | — | — | — | — | — | — | — | — | — | — | — | — | — | — | — | — | — | — |
| 中島村 | — | — | — | — | — | — | — | — | — | — | — | — | — | — | — | — | — | — | — |
| 矢吹町 | — | — | — | — | — | — | — | — | — | — | — | — | — | — | — | — | — | — | — |
| 棚倉町 | — | — | — | — | — | — | 21.62 | — | 10.85 | 25.62 | 1.42 | 59.51 | — | 3.61 | — | 3.61 | 63.12 | 16,896 | 6,759 |
| 矢祭町 | 0.67 | — | | 0.67 | 0.56 | — | 5.51 | — | 4.69 | 62.61 | 11.51 | 84.32 | 0.56 | — | — | 0.56 | 86.11 | 29,682 | 11,873 |
| 塙町 | 0.31 | — | 0.24 | 0.55 | — | — | 16.22 | — | 4.09 | 70.02 | 3.79 | 94.12 | 1.59 | — | — | 1.59 | 96.26 | 35,260 | 14,104 |
| 鮫川村 | 1.78 | — | 5.12 | 6.90 | 0.27 | — | 26.21 | — | 2.23 | 27.79 | 4.14 | 60.37 | — | — | 0.89 | 0.89 | 68.43 | 28,036 | 11,214 |



（単位：面積 ha、延長 m、事業費 千円）

| 年度 《農林事務所》 市町村 | 公育成複層林 受光伐 ぬき伐り | 枝払い | 小計 | 樹下植栽等 | 複層林改良 | 整理伐 | 植栽型保育 下刈 | 雪起し | 除伐 | 間伐 | 小計 | 天然更新型保育 下刈 | 除伐 | 小計 | 共整備 計 | 事業費 | 補助金 |
|---|---|---|---|---|---|---|---|---|---|---|---|---|---|---|---|---|---|
| 平成15年度 | 24.06 | — | 24.06 | 85.87 | 200.98 | — | 256.15 | 14.70 | 51.81 | 2.64 | 325.30 | — | — | — | 636.21 | 328,584 | 132,387 |
| 16 | 31.56 | — | 31.56 | 55.14 | 91.67 | — | 293.98 | 8.03 | 7.99 | 3.97 | 313.97 | — | — | — | 492.34 | 271,562 | 108,708 |
| 17 | 47.74 | | 47.74 | 67.23 | 25.96 | | 319.12 | 10.39 | 7.12 | 1.36 | 337.99 | — | — | — | 478.92 | 232,401 | 92,959 |
| ((県　北)) | — | — | — | 3.29 | 0.89 | — | 22.78 | — | 4.00 | — | 26.78 | — | — | — | 30.96 | 9,285 | 3,714 |
| 福島市 | — | — | — | 2.94 | | — | 22.78 | — | 4.00 | — | 26.78 | — | — | — | 29.72 | 8,397 | 3,359 |
| 二本松市 | — | — | — | 0.35 | 0.89 | — | — | — | — | — | — | — | — | — | 1.24 | 888.00 | 355.00 |
| 伊達市 | — | — | — | — | — | — | — | — | — | — | — | — | — | — | — | — | — |
| 桑折町 | — | — | — | — | — | — | — | — | — | — | — | — | — | — | — | — | — |
| 国見町 | — | — | — | — | — | — | — | — | — | — | — | — | — | — | — | — | — |
| 川俣町 | — | — | — | — | — | — | — | — | — | — | — | — | — | — | — | — | — |
| 飯野町 | — | — | — | — | — | — | — | — | — | — | — | — | — | — | — | — | — |
| 安達町 | — | — | — | — | — | — | — | — | — | — | — | — | — | — | — | — | — |
| 大玉村 | — | — | — | — | — | — | — | — | — | — | — | — | — | — | — | — | — |
| 本宮町 | — | — | — | — | — | — | — | — | — | — | — | — | — | — | — | — | — |
| 白沢村 | — | — | — | — | — | — | — | — | — | — | — | — | — | — | — | — | — |
| ((県　中)) | 32.33 | — | 32.33 | 57.63 | 25.07 | — | 251.59 | — | — | — | 251.59 | | | | 366.62 | 196,370 | 78,548 |
| 郡山市 | — | — | — | — | — | — | — | — | — | — | — | — | — | — | — | — | — |
| 須賀川市 | — | — | — | — | — | — | — | — | — | — | — | — | — | — | — | — | — |
| 田村市 | 32.33 | — | 32.33 | 57.63 | 25.07 | — | 250.84 | — | — | — | 250.84 | — | — | — | 365.87 | 196,258.00 | 78,503.00 |
| 鏡石町 | — | — | — | — | — | — | — | — | — | — | — | — | — | — | — | — | — |
| 天栄村 | — | — | — | — | — | — | — | — | — | — | — | — | — | — | — | — | — |
| 石川町 | — | — | — | — | — | — | — | — | — | — | — | — | — | — | — | — | — |
| 玉川村 | — | — | — | — | — | — | — | — | — | — | — | — | — | — | — | — | — |
| 平田村 | — | — | — | — | — | — | — | — | — | — | — | — | — | — | — | — | — |
| 浅川町 | — | — | — | — | — | — | — | — | — | — | — | — | — | — | — | — | — |
| 古殿町 | — | — | — | — | — | — | — | — | — | — | — | — | — | — | — | — | — |
| 三春町 | — | — | — | — | — | — | — | — | — | — | — | — | — | — | — | — | — |
| 小野町 | — | — | — | — | — | — | 0.75 | — | — | — | 0.75 | — | — | — | 0.75 | 112 | 45 |
| ((県　南)) | 4.37 | — | 4.37 | — | — | — | — | — | — | — | — | — | — | — | 4.37 | 977 | 391 |
| 白河市 | — | — | — | — | — | — | — | — | — | — | — | — | — | — | — | — | — |
| 西郷村 | — | — | — | — | — | — | — | — | — | — | — | — | — | — | — | — | — |
| 泉崎村 | — | — | — | — | — | — | — | — | — | — | — | — | — | — | — | — | — |
| 中島村 | — | — | — | — | — | — | — | — | — | — | — | — | — | — | — | — | — |
| 矢吹町 | — | — | — | — | — | — | — | — | — | — | — | — | — | — | — | — | — |
| 棚倉町 | — | — | — | — | — | — | — | — | — | — | — | — | — | — | — | — | — |
| 矢祭町 | — | — | — | — | — | — | — | — | — | — | — | — | — | — | — | — | — |
| 塙町 | 4.37 | — | 4.37 | — | — | — | — | — | — | — | — | — | — | — | 4.37 | 977 | 391 |
| 鮫川村 | — | — | — | — | — | — | — | — | — | — | — | — | — | — | — | — | — |

（単位：面積 ha、延長 m、事業費 千円）

| 年度 《農林事務所》 市町村 | 公共 | | | | | | | | | | | | | | | |
|---|---|---|---|---|---|---|---|---|---|---|---|---|---|---|---|---|
| | 特定間伐 | | | 長期育成循環 | | | | | | 間伐再掲 | | | 総計 | | | |
| | 間伐 | 事業費 | 補助金 | 誘導伐 | 樹下植栽 | 下刈 | 計 | 事業費 | 補助金 | 間伐 | 除伐 Ⅳ齢級～ | 計 | 面積 | 事業費 | 補助金 |
| 平成15年度 | 283.10 | 162,912 | 65,165 | 2.03 | 5.72 | 3.74 | 11.49 | 7,418 | 2,967 | 3,038.35 | 125.28 | 3,163.63 | 8,142.30 | 2,904,269 | 1,239,421 |
| 16 | 128.25 | 72,325 | 28,932 | 2.93 | 2.03 | 5.77 | 10.73 | 5,254 | 2,101 | 2,394.91 | 0.24 | 2,395.15 | 6,260.76 | 2,175,188 | 931,330 |
| 17 | 327.48 | 181,377 | 72,550 | 3.00 | 1.11 | 6.88 | 10.99 | 4,291 | 1,716 | 2,726.52 | 0.31 | 2,718.79 | 6,871.18 | 2,349,255 | 993,762 |
| ((県北)) | 35.55 | 19,326 | 7,730 | — | — | — | — | — | — | 240.27 | — | 240.27 | 452.61 | 155,047 | 65,877 |
| 福島市 | 35.05 | 19,025 | 7,610 | — | — | — | — | — | — | 104.17 | — | 104.17 | 221.21 | 79,270 | 34,189 |
| 二本松市 | | | — | — | — | — | — | — | — | 41.87 | — | 41.87 | 57.13 | 21,731 | 8,692 |
| 伊達市 | — | — | — | — | — | — | — | — | — | 43.58 | — | 43.58 | 78.69 | 28,317 | 11,335 |
| 桑折町 | — | — | — | — | — | — | — | — | — | — | — | — | — | — | — |
| 国見町 | 0.50 | 301 | 120 | — | — | — | — | — | — | 4.17 | — | 4.17 | 4.17 | 1,811 | 724 |
| 川俣町 | — | — | — | — | — | — | — | — | — | 44.55 | — | 44.55 | 86.03 | 22,009 | 10,173 |
| 飯野町 | — | — | — | — | — | — | — | — | — | — | — | — | — | — | — |
| 安達町 | — | — | — | — | — | — | — | — | — | — | — | — | — | — | — |
| 大玉村 | — | — | — | — | — | — | — | — | — | 0.93 | — | 0.93 | 4.19 | 1,514 | 606 |
| 本宮町 | — | — | — | — | — | — | — | — | — | — | — | — | — | — | — |
| 白沢村 | — | — | — | — | — | — | — | — | — | 1.00 | — | 1.00 | 1.19 | 395 | 158 |
| ((県中)) | 115.72 | 65,412 | 26,164 | — | — | — | — | — | — | 752.55 | — | 752.55 | 2,105.77 | 870,883 | 350,479 |
| 郡山市 | — | — | — | — | — | — | — | — | — | 253.27 | — | 253.27 | 427.61 | 130,052 | 54,147 |
| 須賀川市 | — | — | — | — | — | — | — | — | — | 5.08 | — | 5.08 | 24.58 | 5,383 | 2,153 |
| 田村市 | 40.05 | 25,438 | 10,175 | — | — | — | — | — | — | 206.45 | — | 206.45 | 1,099.56 | 547,413 | 218,965 |
| 鏡石町 | — | — | — | — | — | — | — | — | — | | — | — | — | — | — |
| 天栄村 | — | — | — | — | — | — | — | — | — | 6.12 | — | 6.12 | 10.37 | 3,577 | 1,431 |
| 石川町 | — | — | — | — | — | — | — | — | — | 3.82 | — | 3.82 | 14.03 | 4,439 | 1,775 |
| 玉川村 | — | — | — | — | — | — | — | — | — | 0.24 | — | 0.24 | 0.66 | 99 | 39 |
| 平田村 | — | — | — | — | — | — | — | — | — | 8.53 | — | 8.53 | 19.08 | 5,966 | 2,387 |
| 浅川町 | — | — | — | — | — | — | — | — | — | 1.41 | — | 1.41 | 5.01 | 459 | 184 |
| 古殿町 | 75.67 | 39,974 | 15,989 | — | — | — | — | — | — | 163.87 | — | 163.87 | 191.31 | 82,456 | 32,982 |
| 三春町 | — | — | — | — | — | — | — | — | — | 1.63 | — | 1.63 | 24.31 | 5,658 | 2,263 |
| 小野町 | — | — | — | — | — | — | — | — | — | 102.13 | — | 102.13 | 289.25 | 85,381 | 34,153 |
| ((県南)) | — | — | — | — | — | — | — | — | — | 198.70 | — | 198.70 | 346.93 | 120,276 | 48,111 |
| 白河市 | — | — | — | — | — | — | — | — | — | 11.77 | — | 11.77 | 20.69 | 6,442 | 2,577 |
| 西郷村 | — | — | — | — | — | — | — | — | — | — | — | — | 7.95 | 2,983 | 1,193 |
| 泉崎村 | — | — | — | — | — | — | — | — | — | — | — | — | — | — | — |
| 中島村 | — | — | — | — | — | — | — | — | — | — | — | — | — | — | — |
| 矢吹町 | — | — | — | — | — | — | — | — | — | — | — | — | — | — | — |
| 棚倉町 | — | — | — | — | — | — | — | — | — | 25.62 | — | 25.62 | 63.12 | 16,896 | 6,759 |
| 矢祭町 | — | — | — | — | — | — | — | — | — | 62.61 | — | 62.61 | 86.11 | 29,682 | 11,873 |
| 塙町 | — | — | — | — | — | — | — | — | — | 70.02 | — | 70.02 | 100.63 | 36,237 | 14,495 |
| 鮫川村 | — | — | — | — | — | — | — | — | — | 28.68 | — | 28.68 | 68.43 | 28,036 | 11,214 |



（単位：面積 ha、延長 m、事業費 千円）

| 年度 《農林事務所》 市町村 | 公共 | | | | | | | | | | | | | | | | | | |
|---|---|---|---|---|---|---|---|---|---|---|---|---|---|---|---|---|---|---|---|
| | 育成単層林整備 | | | | | | | | | | | | | | | | | | |
| | 人工造林 | | | | 単層林改良 | 整理伐 | 植栽型保育 | | | | | | 天然更新型保育 | | | | 計 | 事業費 | 補助金 |
| | 再造林 | 被害跡地造林 | 拡大造林 | 小計 | | | 下刈 | 雪起し | 除伐 | 間伐 | 枝打ち等 | 小計 | 下刈 | 除伐 | 間伐 | 小計 | | | |
| ((会津)) | 0.86 | — | 1.87 | 2.73 | 14.00 | 5.70 | 351.25 | 405.04 | 89.60 | 507.80 | 156.42 | 1,510.11 | — | — | — | — | 1,532.54 | 375,179 | 178,120 |
| 会津若松市 | — | — | — | — | — | 5.70 | 25.97 | 30.91 | 9.51 | 44.63 | 8.63 | 119.65 | — | — | — | — | 125.35 | 33,668 | 16,143 |
| 喜多方市 | — | — | — | — | 1.47 | — | 34.29 | 26.64 | 9.47 | 63.24 | 26.19 | 159.83 | — | — | — | — | 161.30 | 37,609 | 17,528 |
| 北塩原村 | — | — | — | — | — | — | — | — | 0.50 | 6.48 | 1.52 | 8.50 | — | — | — | — | 8.50 | 2,167 | 867 |
| 西会津町 | — | — | 0.99 | 0.99 | — | — | 18.87 | 57.15 | 14.86 | 74.15 | 10.40 | 175.43 | — | — | — | — | 176.42 | 44,782 | 21,655 |
| 磐梯町 | — | — | — | — | 10.27 | — | 50.44 | 11.99 | 20.34 | 19.65 | 19.57 | 121.99 | — | — | — | — | 132.26 | 30,285 | 14,655 |
| 猪苗代町 | 0.86 | — | 0.88 | 1.74 | 0.90 | — | 43.19 | 27.71 | 4.21 | 66.32 | 24.57 | 166.00 | — | — | — | — | 168.64 | 42,957 | 20,466 |
| 会津坂下町 | — | — | — | — | — | — | — | — | — | 0.99 | — | 0.99 | — | — | — | — | 0.99 | 413 | 165 |
| 柳津町 | — | — | — | — | — | — | 16.05 | 78.78 | 13.98 | 53.29 | 5.18 | 167.28 | — | — | — | — | 167.28 | 40,982 | 20,114 |
| 三島町 | — | — | — | — | — | — | — | — | — | 17.00 | 5.70 | 22.70 | — | — | — | — | 22.70 | 5,848 | 2,339 |
| 金山町 | — | — | — | — | — | — | 1.18 | 6.23 | — | 22.21 | 1.00 | 30.62 | — | — | — | — | 30.62 | 8,558 | 3,423 |
| 昭和村 | — | — | — | — | — | — | — | 2.75 | — | 11.54 | 3.00 | 17.29 | — | — | — | — | 17.29 | 4,550 | 1,820 |
| 会津美里町 | — | — | — | — | 1.36 | — | 161.26 | 162.88 | 16.73 | 128.30 | 50.66 | 519.83 | — | — | — | — | 521.19 | 123,360 | 58,945 |
| ((南会津)) | — | — | 1.93 | 1.93 | 35.15 | — | 42.83 | 133.95 | 16.44 | 393.68 | 69.03 | 655.93 | — | — | — | — | 693.01 | 214,607 | 92,278 |
| 下郷町 | — | — | 1.93 | 1.93 | 0.67 | — | 8.86 | 4.45 | 3.65 | 81.18 | 17.42 | 115.56 | — | — | — | — | 118.16 | 37,766 | 17,302 |
| 桧枝岐村 | — | — | — | — | — | — | — | — | — | — | — | — | — | — | — | — | — | — | — |
| 只見町 | — | — | — | — | — | — | 2.92 | 22.09 | 3.61 | 66.85 | 6.48 | 101.95 | — | — | — | — | 101.95 | 32,602 | 13,041 |
| 南会津町 | — | — | — | — | 34.48 | — | 31.05 | 107.41 | 9.18 | 245.65 | 45.13 | 438.42 | — | — | — | — | 472.90 | 144,239 | 61,935 |
| ((相双)) | 11.76 | — | 31.94 | 43.70 | 92.03 | 0.92 | 272.02 | — | 57.30 | 329.16 | 48.50 | 706.98 | — | — | — | — | 843.63 | 287,042 | 125,682 |
| 相馬市 | — | — | 0.32 | 0.32 | 0.72 | — | 5.00 | — | — | 14.49 | — | 19.49 | — | — | — | — | 20.53 | 6,698 | 2,679 |
| 南相馬市 | 0.40 | — | 10.39 | 10.79 | 63.93 | 0.92 | 109.01 | — | 18.50 | 76.61 | 3.39 | 207.51 | — | — | — | — | 283.15 | 107,970 | 47,305 |
| 新地町 | — | — | — | — | 18.79 | — | 7.20 | — | — | 8.95 | — | 16.15 | — | — | — | — | 34.94 | 14,162 | 6,299 |
| 飯舘村 | 4.95 | — | 2.67 | 7.62 | 1.67 | — | 12.93 | — | 2.20 | 120.40 | 23.98 | 159.51 | — | — | — | — | 168.80 | 58,395 | 23,358 |
| 広野町 | 0.13 | — | 3.88 | 4.01 | — | — | 16.46 | — | 4.38 | 14.23 | — | 35.07 | — | — | — | — | 39.08 | 12,559 | 6,409 |
| 楢葉町 | 0.13 | — | 0.28 | 0.41 | 2.50 | — | 8.51 | — | 2.28 | 7.73 | 1.40 | 19.92 | — | — | — | — | 22.83 | 5,634 | 2,517 |
| 富岡町 | 0.28 | — | 1.52 | 1.80 | — | — | 19.96 | — | 1.41 | 7.49 | 1.20 | 30.06 | — | — | — | — | 31.86 | 7,654 | 3,628 |
| 川内村 | 3.11 | — | | 3.11 | 4.42 | — | 22.90 | — | 16.86 | 55.77 | 15.93 | 111.46 | — | — | — | — | 118.99 | 33,232 | 13,293 |
| 大熊町 | 0.51 | — | 1.68 | 2.19 | — | — | 11.35 | — | 1.19 | 4.16 | 0.39 | 17.09 | — | — | — | — | 19.28 | 8,912 | 5,047 |
| 双葉町 | 0.87 | — | 3.59 | 4.46 | — | — | 12.99 | — | 1.02 | 3.77 | 0.33 | 18.11 | — | — | — | — | 22.57 | 6,002 | 2,927 |
| 浪江町 | 1.28 | — | 5.91 | 7.19 | — | — | 38.53 | — | 5.18 | 5.03 | 0.53 | 49.27 | — | — | — | — | 56.46 | 18,403 | 9,252 |
| 葛尾村 | 0.10 | — | 1.70 | 1.80 | — | — | 7.18 | — | 4.28 | 10.53 | 1.35 | 23.34 | — | — | — | — | 25.14 | 7,421 | 2,968 |
| ((いわき)) | 12.81 | — | 10.20 | 23.01 | 134.60 | 1.01 | 185.48 | — | 70.73 | 126.79 | 90.73 | 473.73 | 0.17 | | | 0.17 | 632.52 | 199,522 | 82,537 |
| いわき市 | 12.81 | — | 10.20 | 23.01 | 134.60 | 1.01 | 185.48 | — | 70.73 | 126.79 | 90.73 | 473.73 | 0.17 | | | 0.17 | 632.52 | 199,522 | 82,537 |

（単位：面積 ha、延長 m、事業費 千円）

| 年度 《農林事務所》 市町村 | 公共 | | | | | | | | | | | | | | | | |
|---|---|---|---|---|---|---|---|---|---|---|---|---|---|---|---|---|---|
| | 育成複層林 | | | | | | | | | | | | | | | | |
| | 受光伐 | | | 樹下植栽等 | 複層林改良 | 整理伐 | 植栽型保育 | | | | | 天然更新型保育 | | | 計 | 事業費 | 補助金 |
| | ぬき伐り | 枝払い | 小計 | | | | 下刈 | 雪起し | 除伐 | 間伐 | 小計 | 下刈 | 除伐 | 小計 | | | |
| (( 会津 )) | — | — | — | — | — | — | 0.12 | 0.52 | — | — | 0.64 | — | — | — | 0.64 | 256 | 102 |
| 会津若松市 | — | — | — | — | — | — | — | — | — | — | — | — | — | — | — | — | — |
| 喜多方市 | — | — | — | — | — | — | — | 0.52 | — | — | 0.52 | — | — | — | 0.52 | 231 | 92 |
| 北塩原村 | — | — | — | — | — | — | — | — | — | — | — | — | — | — | — | — | — |
| 西会津町 | — | — | — | — | — | — | 0.12 | — | — | — | 0.12 | — | — | — | 0.12 | 25 | 10 |
| 磐梯町 | — | — | — | — | — | — | — | — | — | — | — | — | — | — | — | — | — |
| 猪苗代町 | — | — | — | — | — | — | — | — | — | — | — | — | — | — | — | — | — |
| 会津坂下町 | — | — | — | — | — | — | — | — | — | — | — | — | — | — | — | — | — |
| 柳津町 | — | — | — | — | — | — | — | — | — | — | — | — | — | — | — | — | — |
| 三島町 | — | — | — | — | — | — | — | — | — | — | — | — | — | — | — | — | — |
| 金山町 | — | — | — | — | — | — | — | — | — | — | — | — | — | — | — | — | — |
| 昭和村 | — | — | — | — | — | — | — | — | — | — | — | — | — | — | — | — | — |
| 会津美里町 | — | — | — | — | — | — | — | — | — | — | — | — | — | — | — | — | — |
| ((南会津)) | — | — | — | — | — | — | 2.17 | 9.87 | 1.00 | — | 13.04 | — | — | — | 13.04 | 3,911 | 1,564 |
| 下郷町 | — | — | — | — | — | — | — | — | 1.00 | — | 1.00 | — | — | — | 1.00 | 216 | 86 |
| 桧枝岐村 | — | — | — | — | — | — | — | — | — | — | — | — | — | — | — | — | — |
| 只見町 | — | — | — | — | — | — | — | 7.87 | — | — | 7.87 | — | — | — | 7.87 | 2,502 | 1,001 |
| 南会津町 | — | — | — | — | — | — | 2.17 | 2.00 | — | — | 4.17 | — | — | — | 4.17 | 1,193 | 477 |
| (( 相双 )) | 2.55 | — | 2.55 | 0.68 | — | — | 2.80 | — | — | — | 2.80 | — | — | — | 6.03 | 2,996 | 1,198 |
| 相馬市 | — | — | — | — | — | — | — | — | — | — | — | — | — | — | — | — | — |
| 南相馬市 | — | — | — | 0.13 | — | — | 1.50 | — | — | — | 1.50 | — | — | — | 1.63 | 397 | 159 |
| 新地町 | — | — | — | — | — | — | — | — | — | — | — | — | — | — | — | — | — |
| 飯舘村 | 0.45 | — | 0.45 | 0.55 | — | — | 1.30 | — | — | — | 1.30 | — | — | — | 2.30 | 983 | 393 |
| 広野町 | — | — | — | — | — | — | — | — | — | — | — | — | — | — | — | — | — |
| 楢葉町 | 2.10 | — | 2.10 | — | — | — | — | — | — | — | — | — | — | — | 2.10 | 1,616.00 | 646.00 |
| 富岡町 | — | — | — | — | — | — | — | — | — | — | — | — | — | — | — | — | — |
| 川内村 | — | — | — | — | — | — | — | — | — | — | — | — | — | — | — | — | — |
| 大熊町 | — | — | — | — | — | — | — | — | — | — | — | — | — | — | — | — | — |
| 双葉町 | — | — | — | — | — | — | — | — | — | — | — | — | — | — | — | — | — |
| 浪江町 | — | — | — | — | — | — | — | — | — | — | — | — | — | — | — | — | — |
| 葛尾村 | — | — | — | — | — | — | — | — | — | — | — | — | — | — | — | — | — |
| ((いわき)) | 8.49 | | 8.49 | 5.63 | | | 39.66 | | 2.12 | 1.36 | 43.14 | | | | 57.26 | 18,606 | 7,442 |
| いわき市 | 8.49 | | 8.49 | 5.63 | | | 39.66 | | 2.12 | 1.36 | 43.14 | | | | 57.26 | 18,606 | 7,442 |



（単位：面積 ha、延長 m、事業費 千円）

| 年度 《農林事務所》 市町村 | 公共 | | | | | | | | | | | | | | | |
|---|---|---|---|---|---|---|---|---|---|---|---|---|---|---|---|---|
| | 特定間伐 | | | 長期育成循環 | | | | | | 間伐再掲 | | | 総計 | | | |
| | 間伐 | 事業費 | 補助金 | 誘導伐 | 樹下植栽 | 下刈 | 計 | 事業費 | 補助金 | 間伐 | 除伐 IV齢級～ | 計 | 面積 | 事業費 | 補助金 | |
| (( 会津 )) | 17.25 | 10,827 | 4,331 | — | — | — | — | — | — | 525.05 | — | 525.05 | 1,550.43 | 386,262 | 182,553 | |
| 会津若松市 | — | — | — | — | — | — | — | — | — | 44.63 | — | 44.63 | 125.35 | 33,668 | 16,143 | |
| 喜多方市 | — | — | — | — | — | — | — | — | — | 63.24 | — | 63.24 | 161.82 | 37,840 | 17,620 | |
| 北塩原村 | — | — | — | — | — | — | — | — | — | 6.48 | — | 6.48 | 8.50 | 2,167 | 867 | |
| 西会津町 | — | — | — | — | — | — | — | — | — | 74.15 | — | 74.15 | 176.54 | 44,807 | 21,665 | |
| 磐梯町 | — | — | — | — | — | — | — | — | — | 19.65 | — | 19.65 | 132.26 | 30,285 | 14,655 | |
| 猪苗代町 | 17.25 | 10,827 | 4,331 | — | — | — | — | — | — | 83.57 | — | 83.57 | 185.89 | 53,784 | 24,797 | |
| 会津坂下町 | — | — | — | — | — | — | — | — | — | 0.99 | — | 0.99 | 0.99 | 413 | 165 | |
| 柳津町 | — | — | — | — | — | — | — | — | — | 53.29 | — | 53.29 | 167.28 | 40,982 | 20,114 | |
| 三島町 | — | — | — | — | — | — | — | — | — | 17.00 | — | 17.00 | 22.70 | 5,848 | 2,339 | |
| 金山町 | — | — | — | — | — | — | — | — | — | 22.21 | — | 22.21 | 30.62 | 8,558 | 3,423 | |
| 昭和村 | — | — | — | — | — | — | — | — | — | 11.54 | — | 11.54 | 17.29 | 4,550 | 1,820 | |
| 会津美里町 | — | — | — | — | — | — | — | — | — | 128.30 | — | 128.30 | 521.19 | 123,360 | 58,945 | |
| ((南会津)) | — | — | — | — | — | — | — | — | — | 393.68 | — | 393.68 | 706.05 | 218,518 | 93,842 | |
| 下郷町 | — | — | — | — | — | — | — | — | — | 81.18 | — | 81.18 | 119.16 | 37,982 | 17,388 | |
| 桧枝岐村 | — | — | — | — | — | — | — | — | — | — | — | — | — | — | — | |
| 只見町 | — | — | — | — | — | — | — | — | — | 66.85 | — | 66.85 | 109.82 | 35,104 | 14,042 | |
| 南会津町 | — | — | — | — | — | — | — | — | — | 245.65 | — | 245.65 | 477.07 | 145,432 | 62,412 | |
| (( 相双 )) | — | — | — | — | — | — | — | — | — | 329.16 | — | 321.43 | 849.66 | 290,038 | 126,880 | |
| 相馬市 | — | — | — | — | — | — | — | — | — | 14.49 | — | 14.49 | 20.53 | 6,698 | 2,679 | |
| 南相馬市 | — | — | — | — | — | — | — | — | — | 76.61 | — | 76.61 | 284.78 | 108,367 | 47,464 | |
| 新地町 | — | — | — | — | — | — | — | — | — | 8.95 | — | 8.95 | 34.94 | 14,162 | 6,299 | |
| 飯舘村 | — | — | — | — | — | — | — | — | — | 120.40 | — | 120.40 | 171.10 | 59,378 | 23,751 | |
| 広野町 | — | — | — | — | — | — | — | — | — | 14.23 | — | 14.23 | 39.08 | 12,559 | 6,409 | |
| 楢葉町 | — | — | — | — | — | — | — | — | — | 7.73 | — | | 24.93 | 7,250 | 3,163 | |
| 富岡町 | — | — | — | — | — | — | — | — | — | 7.49 | — | 7.49 | 31.86 | 7,654 | 3,628 | |
| 川内村 | — | — | — | — | — | — | — | — | — | 55.77 | — | 55.77 | 118.99 | 33,232 | 13,293 | |
| 大熊町 | — | — | — | — | — | — | — | — | — | 4.16 | — | 4.16 | 19.28 | 8,912 | 5,047 | |
| 双葉町 | — | — | — | — | — | — | — | — | — | 3.77 | — | 3.77 | 22.57 | 6,002 | 2,927 | |
| 浪江町 | — | — | — | — | — | — | — | — | — | 5.03 | — | 5.03 | 56.46 | 18,403 | 9,252 | |
| 葛尾村 | — | — | — | — | — | — | — | — | — | 10.53 | — | 10.53 | 25.14 | 7,421 | 2,968 | |
| ((いわき)) | 158.96 | 85,812 | 34,325 | 3.00 | 1.11 | 6.88 | 10.99 | 4,291 | 1,716 | 287.11 | 0.31 | 287.11 | 859.73 | 308,231 | 126,020 | |
| いわき市 | 158.96 | 85,812 | 34,325 | 3.00 | 1.11 | 6.88 | 10.99 | 4,291 | 1,716 | 287.11 | 0.31 | 287.11 | 859.73 | 308,231 | 126,020 | |

## 8 間伐実績(事業種別間伐実績)

| 年度<br>((農林事務所))<br>市町村 | 総数 | 間伐促進強化対策事業 | 造林補助事業 | 国庫補助事業 | 緑資源機構(公団) | 融資 | 自力等 |
|---|---|---|---|---|---|---|---|
| 平成13年度 | 3,473 | 730 | 1,094 | 563 | 153 | 226 | 707 |
| 14 | 4,478 | 277 | 2,597 | 660 | 232 | 56 | 656 |
| 15 | 4,659 | - | 3,170 | 669 | 114 | 14 | 692 |
| 16 | 3,761 | - | 2,437 | 456 | 153 | 3 | 712 |
| 17 | 4,207 | - | 2,742 | 455 | 206 | 48 | 756 |
| (( 県北 )) | 374 | - | 243 | 50 | 7 | - | 74 |
| 福島市 | 116 | - | 106 | 4 | 2 | - | 4 |
| 二本松市 | 69 | - | 42 | 7 | - | - | 20 |
| ( 二本松 ) | 6 | - | 5 | 1 | - | - | 0 |
| ( 安達 ) | 3 | - | - | - | - | - | 3 |
| ( 岩代 ) | 31 | - | 25 | 6 | - | - | - |
| ( 東和 ) | 29 | - | 12 | - | - | - | 17 |
| 伊達市 | 88 | - | 44 | 19 | 5 | - | 20 |
| ( 伊達 ) | - | - | - | - | - | - | - |
| ( 梁川 ) | (6) | - | (1) | - | - | - | (5) |
| ( 保原 ) | (9) | - | - | (7) | - | - | (2) |
| ( 霊山 ) | (56) | - | (36) | (12) | (5) | - | (3) |
| ( 月舘 ) | (17) | - | (7) | - | - | - | (10) |
| 桑折町 | - | - | - | - | - | - | - |
| 国見町 | 7 | - | 4 | - | - | - | 3 |
| 川俣町 | 79 | - | 45 | 19 | - | - | 15 |
| 飯野町 | 9 | - | - | - | - | - | 9 |
| 大玉村 | 2 | - | 1 | 1 | - | - | - |
| 本宮町 | - | - | - | - | - | - | - |
| 白沢村 | 4 | - | 1 | - | - | - | 3 |
| (( 県中 )) | 899 | - | 752 | 89 | 5 | 2 | 51 |
| 郡山市 | 317 | - | 253 | 57 | 4 | - | 3 |
| 須賀川市 | 24 | - | 5 | 9 | 1 | 2 | 7 |
| 田村市 | 222 | - | 206 | 6 | - | - | 10 |
| 鏡石町 | - | - | - | - | - | - | - |
| 天栄村 | 11 | - | 6 | 5 | - | - | - |
| 石川町 | 21 | - | 4 | - | - | - | 17 |
| 玉川村 | - | - | - | - | - | - | - |
| 平田村 | 9 | - | 9 | - | - | - | - |
| 浅川町 | 1 | - | 1 | - | - | - | - |
| 古殿町 | 183 | - | 164 | 12 | - | - | 7 |



| 年度<br>((農林事務所))<br>市町村 | 総数 | 間伐促進強化対策事業 | 造林補助事業 | 国庫補助事業 | 緑資源機構(公団) | 融資 | 自力等 |
|---|---|---|---|---|---|---|---|
| 三春町 | 2 | - | 2 | - | - | - | - |
| 小野町 | 109 | - | 102 | - | - | - | 7 |
| (( 県南 )) | 619 | - | 194 | 62 | - | - | 363 |
| 白河市 | 45 | - | 12 | 14 | - | - | 19 |
| 西郷村 | 2 | - | - | 1 | - | - | 1 |
| 泉崎村 | 5 | - | - | - | - | - | 5 |
| 中島村 | - | - | - | - | - | - | - |
| 矢吹町 | - | - | - | - | - | - | - |
| 棚倉町 | 105 | - | 21 | 14 | - | - | 70 |
| 矢祭町 | 169 | - | 63 | 13 | - | - | 93 |
| 塙町 | 188 | - | 70 | 18 | - | - | 100 |
| 鮫川村 | 105 | - | 28 | 2 | - | - | 75 |
| (( 会津 )) | 686 | - | 527 | 63 | 37 | 46 | 13 |
| 会津若松市 | 53 | - | 45 | - | 7 | - | 1 |
| 喜多方市 | 98 | - | 65 | 11 | - | 22 | - |
| 北塩原村 | 7 | - | 6 | 1 | - | - | - |
| 西会津町 | 86 | - | 74 | 10 | - | 2 | - |
| 磐梯町 | 22 | - | 20 | 2 | - | - | - |
| 猪苗代町 | 105 | - | 84 | - | - | 13 | 8 |
| 会津坂下町 | 1 | - | 1 | - | - | - | - |
| 湯川村 | - | - | - | - | - | - | - |
| 柳津町 | 57 | - | 53 | 4 | - | - | - |
| 三島町 | 17 | - | 17 | - | - | - | - |
| 金山村 | 43 | - | 22 | - | 20 | - | 1 |
| 昭和村 | 12 | - | 12 | - | - | - | - |
| 会津美里町 | 185 | - | 128 | 35 | 10 | 9 | 3 |
| (( 南会津 )) | 627 | - | 409 | 95 | 107 | - | 16 |
| 下郷町 | 105 | - | 85 | 9 | 11 | - | - |
| 檜枝岐村 | - | - | - | - | - | - | - |
| 只見町 | 86 | - | 70 | 16 | - | - | - |
| 南会津町 | 436 | - | 254 | 70 | 96 | - | 16 |
| ( 田島 ) | (249) | - | (141) | (35) | (72) | - | (1) |
| ( 舘岩 ) | (80) | - | (35) | (20) | (24) | - | (1) |
| ( 伊南 ) | (50) | - | (21) | (15) | - | - | (14) |
| ( 南郷 ) | (57) | - | (57) | - | - | - | - |

| 年度<br>((農林事務所))<br>市町村 | 総数 | 間伐促進強化対策事業 | 造林補助事業 | 国庫補助事業 | 緑資源機構（公団） | 融資 | 自力等 |
|---|---|---|---|---|---|---|---|
| (( 相双 )) | 528 | - | 329 | 81 | 23 | - | 95 |
| 相馬市 | 39 | - | 14 | 19 | - | - | 6 |
| 南相馬市 | 150 | - | 77 | 30 | 5 | - | 38 |
| 新地町 | 27 | - | 9 | 5 | - | - | 13 |
| 飯舘村 | 134 | - | 120 | - | - | - | 14 |
| 広野町 | 27 | - | 14 | 11 | - | - | 2 |
| 楢葉町 | 10 | - | 8 | 1 | - | - | 1 |
| 富岡町 | 21 | - | 7 | 3 | - | - | 11 |
| 川内村 | 90 | - | 56 | 8 | 18 | - | 8 |
| 大熊町 | 6 | - | 4 | 2 | - | - | - |
| 双葉町 | 5 | - | 4 | - | - | - | 1 |
| 浪江町 | 8 | - | 5 | 2 | - | - | 1 |
| 葛尾村 | 11 | - | 11 | - | - | - | - |
| (( いわき )) | 474 | - | 288 | 15 | 27 | - | 144 |
| いわき市 | 474 | - | 288 | 15 | 27 | - | 144 |

（資料）森林林業領域森林整備グループ

（注）各事務所の合計は、市町村毎の実績を小数点2桁まで集計したため合致しない。





# Ⅳ 森 林 保 護

## 1　民有林森林気象害

（単位　面積:ha　金額:千円）

| 年度 / 農林事務所 | 総数 | | | 風害 | | | 水害 | | |
|---|---|---|---|---|---|---|---|---|---|
| | 被害面積 | 被害額 | 損害額 | 被害面積 | 被害額 | 損害額 | 被害面積 | 被害額 | 損害額 |
| 平成13年度 | 167 | 82,875 | 82,875 | — | — | — | — | — | — |
| 14 | 85 | 39,881 | 39,881 | — | — | — | 1 | 2,811 | 2,811 |
| 15 | 43 | 28,714 | 28,714 | 8 | 9,457 | 9,457 | 0 | 100 | 100 |
| 16 | 13 | 6,704 | 6,704 | 4 | 4,014 | 4,014 | 1 | 804 | 804 |
| 17 | 37 | 39,600 | 39,600 | — | — | — | — | — | — |
| 県北 | — | — | — | — | — | — | — | — | — |
| 県中 | — | — | — | — | — | — | — | — | — |
| 県南 | 37 | 39,600 | 39,600 | — | — | — | — | — | — |
| 会津 | — | — | — | — | — | — | — | — | — |
| 南会津 | — | — | — | — | — | — | — | — | — |
| 相双 | — | — | — | — | — | — | — | — | — |
| いわき | — | — | — | — | — | — | — | — | — |

| 年度 / 農林事務所 | 雪害 | | | 干害 | | | 凍害 | | |
|---|---|---|---|---|---|---|---|---|---|
| | 被害面積 | 被害額 | 損害額 | 被害面積 | 被害額 | 損害額 | 被害面積 | 被害額 | 損害額 |
| 平成13年度 | 164 | 82,605 | 82,605 | 3 | 270 | 270 | — | — | — |
| 14 | 24 | 17,012 | 17,012 | 60 | 20,058 | 20,058 | — | — | — |
| 15 | — | — | — | — | — | — | 35 | 19,157 | 19,157 |
| 16 | — | — | — | — | — | — | 8 | 1,886 | 1,886 |
| 17 | 37 | 39,600 | 39,600 | — | — | — | — | — | — |
| 県北 | — | — | — | — | — | — | — | — | — |
| 県中 | — | — | — | — | — | — | — | — | — |
| 県南 | 37 | 39,600 | 39,600 | — | — | — | — | — | — |
| 会津 | — | — | — | — | — | — | — | — | — |
| 南会津 | — | — | — | — | — | — | — | — | — |
| 相双 | — | — | — | — | — | — | — | — | — |
| いわき | — | — | — | — | — | — | — | — | — |

（資料）　森林林業領域森林整備グループ

（注）　損害額は被害額から利用見込みのある被害木の売却額を引いた額としています。
したがって、被害木の利用が全く見込めない場合は被害額＝損害額となっています。



## 2　民有林森林病虫害等被害　平成17年度森林被害報告（森林病害虫等）

（単位　面積(被害面積):ha　材積:m³）

| 年度 / 農林事務所 | 総数 | | ノウサギ | | カモシカ | | ノネズミ | | ツキノワグマ | | スギノハダニ | | マツカレハ | | クスサン | | カラマツハラアカハバチ | |
|---|---|---|---|---|---|---|---|---|---|---|---|---|---|---|---|---|---|---|
| | 被害面積 | 被害額 | 被害面積 | 被害額 | 被害面積 | 被害額 | 被害面積 | 被害額 | 被害面積 | 被害額 | 被害面積 | 被害額 | 被害面積 | 被害額 | 被害面積 | 被害額 | 被害面積 | 被害額 |
| 平成13年度 | 1,074 | 439 | 1 | 0 | 3 | 3 | 1 | 0 | 3 | 40 | — | — | 1 | 0 | 8 | 0 | 1,004 | 0 |
| 14 | 1,167 | 603 | 1 | 0 | — | — | — | — | 0 | 16 | — | — | 3 | 0 | 10 | 0 | 734 | 0 |
| 15 | 75 | 760 | — | — | — | — | — | — | — | — | — | — | — | — | — | — | — | 0 |
| 16 | 444 | 4,037 | — | — | — | — | — | — | — | — | — | — | — | — | — | — | — | — |
| 17 | 549 | 4,097 | — | — | — | — | — | — | — | — | — | — | — | — | — | — | — | — |
| 県北 | — | — | — | — | — | — | — | — | — | — | — | — | — | — | — | — | — | — |
| 県中 | 41 | 10 | — | — | — | — | — | — | — | — | — | — | — | — | — | — | — | — |
| 県南 | 100 | 0 | — | — | — | — | — | — | — | — | — | — | — | — | — | — | — | — |
| 会津 | 408 | 4,087 | — | — | — | — | — | — | — | — | — | — | — | — | — | — | — | — |
| 南会津 | — | — | — | — | — | — | — | — | — | — | — | — | — | — | — | — | — | — |
| 相双 | — | — | — | — | — | — | — | — | — | — | — | — | — | — | — | — | — | — |
| いわき | — | — | — | — | — | — | — | — | — | — | — | — | — | — | — | — | — | — |

| 年度 / 農林事務所 | ナラタケ病 | | マツケムシ | | ツチクラゲ | | カシノナガキクイムシ | | キノボリイボソウムシ | |
|---|---|---|---|---|---|---|---|---|---|---|
| | 被害面積 | 被害額 | 被害面積 | 被害額 | 被害面積 | 被害額 | 被害面積 | 被害額 | 被害面積 | 被害額 |
| 平成13年度 | — | — | — | — | 2 | 49 | 50 | 347 | — | — |
| 14 | 0 | 12 | — | — | — | — | 65 | 575 | — | — |
| 15 | — | — | — | — | — | — | 75 | 760 | — | — |
| 16 | — | — | 49 | 0 | — | — | 395 | 4,037 | — | — |
| 17 | — | — | — | — | — | — | 449 | 4,097 | — | — |
| 県北 | — | — | — | — | — | — | — | — | — | — |
| 県中 | — | — | — | — | — | — | 41 | 10 | — | — |
| 県南 | — | — | — | — | — | — | 408 | 4,087 | — | — |
| 会津 | — | — | — | — | — | — | — | — | — | — |
| 南会津 | — | — | — | — | — | — | — | — | — | — |
| 相双 | — | — | — | — | — | — | — | — | — | — |
| いわき | — | — | — | — | — | — | — | — | — | — |

| 年度 / 農林事務所 | カラマツツツミノガ | | プナアオシャチホコ | | 胴枯病 | | カタビロトゲゲ | | ナラタケ病 | |
|---|---|---|---|---|---|---|---|---|---|---|
| | 被害面積 | 被害額 | 被害面積 | 被害額 | 被害面積 | 被害額 | 被害面積 | 被害額 | 被害面積 | 被害額 |
| 平成13年度 | — | — | — | — | 3 | 3 | — | — | — | — |
| 14 | 4 | 0 | 350 | 0 | 0 | 0 | — | — | 0 | 0 |
| 15 | — | — | — | — | 0 | 0 | — | — | — | — |
| 16 | — | — | — | — | 0 | 0 | — | — | — | — |
| 17 | — | — | — | — | 0 | 0 | 100 | 0 | — | — |
| 県北 | — | — | — | — | — | — | — | — | — | — |
| 県中 | — | — | — | — | — | — | 100 | 0 | — | — |
| 県南 | — | — | — | — | 0 | 0 | — | — | — | — |
| 会津 | — | — | — | — | — | — | — | — | — | — |
| 南会津 | — | — | — | — | — | — | — | — | — | — |
| 相双 | — | — | — | — | — | — | — | — | — | — |
| いわき | — | — | — | — | — | — | — | — | — | — |

（0は単位面積に満たないもの）

（資料）　森林林業領域森林整備グループ

## 3 民有林松くい虫被害対策

（単位　面積:ha　材積:㎥）

| 年度<br>農林事務所 | 被害量 | | 防除事業 | | | | | |
|---|---|---|---|---|---|---|---|---|
| | | | 薬剤防除 | | 伐倒駆除 | | | 樹種転換 |
| | 被害面積 | 被害材積 | 空中散布 | 地上散布 | 伐倒駆除 | 特別伐倒駆除 | 伐倒駆除計 | |
| 平成13年度 | 38,221 | 58,627 | 2,267 | 95 | (12,254)<br>30,942 | - | (12,254)<br>30,942 | 44 |
| 14 | 41,164 | 60,336 | 1,533 | 104 | (15,058)<br>33,149 | - | (15,058)<br>33,149 | 42 |
| 15 | 40,851 | 57,647 | 1,297 | 132 | (13,042)<br>31,108 | 97 | (13,042)<br>31,205 | 56 |
| 16 | 41,170 | 62,522 | 1,278 | 133 | (11,719)<br>33,449 | 211 | (11,770)<br>33,660 | 84 |
| 17 | 41,254 | 59,442 | 1,245 | 123 | (12,202)<br>28,966 | 186 | (12,202)<br>29,152 | 88 |
| 県北 | 9,323 | 11,207 | 165 | 12 | (3,487)<br>7,580 | － | (3,487)<br>7,580 | － |
| 県中 | 6,128 | 12,145 | 25 | 21 | (2,450)<br>6,829 | － | (2,450)<br>6,829 | － |
| 県南 | 4,840 | 3,682 | 293 | 7 | (1,510)<br>2,117 | － | (1,510)<br>2,117 | － |
| 会津 | 2,654 | 9,810 | － | 30 | (1,430)<br>4,012 | － | (1,430)<br>4,012 | － |
| 南会津 | － | － | － | － | － | － | － | － |
| 相双 | 10,348 | 11,667 | 185 | 37 | (1,990)<br>6,240 | 186 | (1,990)<br>6,426 | － |
| いわき | 7,961 | 10,931 | 577 | 16 | (1,335)<br>2,188 | － | (1,335)<br>2,188 | － |

（資料）　森林林業領域森林整備グループ

（注）1　薬剤防除及び伐倒駆除の内訳は、補助事業と県営事業で実施した数量で、市町村単独事業等は含んでいない。

2　伐倒駆除の内訳は、補助対象事業で実施した数量である。

3　伐倒駆除（ ）書きは、保全松林健全化整備事業による伐採量で内数となっている。



## 4 民有林森林火災被害

（単位　件数:件　面積:ha　被害額:千円）

| 年度<br>農林事務所 | 総数 | | | たき火 | | | 煙草 | | | ろう火 | | |
|---|---|---|---|---|---|---|---|---|---|---|---|---|
| | 件数 | 被害面積 | 損害額 | 件数 | 被害面積 | 損害額 | 件数 | 被害面積 | 損害額 | 件数 | 被害面積 | 損害額 |
| 平成13年度 | 127 | 29.33 | 27,607 | 36 | 6.35 | 2,222 | 22 | 10.05 | 18,375 | - | - | - |
| 14 | 177 | 42.60 | 27,741 | 32 | 7.98 | 8,744 | 28 | 7.75 | 1,952 | 3 | 0.18 | 319 |
| 15 | 121 | 27.58 | 38,092 | 27 | 12.61 | 18,582 | 12 | 1.38 | 918 | - | - | - |
| 16 | 134 | 53.09 | 32,615 | 27 | 5.76 | 845 | 19 | 5.19 | 558 | 2 | 0.20 | 300 |
| 17 | 76 | 74.06 | 29,650 | 20 | 5.04 | 6,812 | 15 | 48.44 | 16,914 | 0 | 0.00 | 0 |
| 県北 | 14 | 17.98 | 6,249 | 4 | 2.66 | 5,226 | 2 | 0.17 | 0 | － | － | － |
| 県中 | 29 | 6.14 | 5,170 | 9 | 1.93 | 1,310 | － | － | － | － | － | － |
| 県南 | 5 | 0.38 | 154 | － | － | － | 3 | 0.34 | 128 | － | － | － |
| 会津 | 3 | 0.21 | 120 | 3 | 0.21 | 120 | － | － | － | － | － | － |
| 南会津 | － | － | － | － | － | － | － | － | － | － | － | － |
| 相双 | 9 | 1.00 | 762 | 2 | 0.14 | 154 | 2 | 0.11 | 41 | － | － | － |
| いわき | 16 | 48.35 | 17,195 | 2 | 0.10 | 2 | 8 | 47.82 | 16,745 | － | － | － |

| 年度<br>農林事務所 | 火入 | | | 不明火 | | | 雷・その他 | | |
|---|---|---|---|---|---|---|---|---|---|
| | 件数 | 被害面積 | 損害額 | 件数 | 被害面積 | 損害額 | 件数 | 被害面積 | 損害額 |
| 平成13年度 | 12 | 2.34 | 2,817 | 43 | 8.64 | 1,267 | 14 | 1.95 | 2,926 |
| 14 | 5 | 1.58 | 2,022 | 88 | 18.27 | 14,027 | 21 | 6.84 | 677 |
| 15 | 3 | 0.41 | 3 | 67 | 11.82 | 18,258 | 12 | 1.36 | 331 |
| 16 | 7 | 2.22 | 117 | 44 | 22.26 | 16,201 | 35 | 17.46 | 14,594 |
| 17 | 9 | 1.45 | 908 | 22 | 18.29 | 4,311 | 10 | 0.84 | 705 |
| 県北 | － | － | － | 6 | 15.13 | 1,000 | 2 | 0.02 | 23 |
| 県中 | 6 | 1.21 | 882 | 11 | 2.97 | 2,863 | 3 | 0.03 | 115 |
| 県南 | 2 | 0.04 | 26 | － | － | － | － | － | － |
| 会津 | － | － | － | － | － | － | － | － | － |
| 南会津 | － | － | － | － | － | － | － | － | － |
| 相双 | － | － | － | 1 | 0.04 | 0 | 4 | 0.71 | 567 |
| いわき | 1 | 0.20 | 0 | 4 | 0.15 | 448 | 1 | 0.08 | 0 |

（資料）森林林業領域森林整備グループ

## 5 森林国営保険契約

### (1) 齢級別保有高

(単位 面積:ha、金額:千円)

| 齢級 / 年度 | 契約保有高 | | | | | | | | | | | |
|---|---|---|---|---|---|---|---|---|---|---|---|---|
| | 総数 | | Ⅰ齢級 | | Ⅱ齢級 | | Ⅲ齢級 | | Ⅳ齢級 | | Ⅴ齢級～ | |
| | 面積 | 保険金額 | 面積 | 保険金額 | 面積 | 保険金額 | 面積 | 保険金額 | 面積 | 保険金額 | 面積 | 保険金額 |
| 平成13年度 | 30,153 | 25,336,955 | 2,834 | 2,382,958 | 4,372 | 4,932,196 | 2,659 | 2,278,503 | 3,017 | 2,362,078 | 17,271 | 13,381,220 |
| 14 | 28,886 | 26,195,447 | 3,219 | 2,987,594 | 3,770 | 4,111,734 | 2,517 | 2,135,555 | 3,099 | 2,851,942 | 16,280 | 14,108,622 |
| 15 | 28,596 | 26,616,019 | 3,598 | 3,528,909 | 3,769 | 4,160,658 | 2,113 | 1,486,661 | 3,079 | 2,982,682 | 16,038 | 14,447,109 |
| 16 | 23,060 | 33,593,870 | 1,751 | 1,613,037 | 2,839 | 5,028,744 | 1,496 | 2,220,888 | 2,578 | 3,120,351 | 14,396 | 21,610,850 |
| 17 | 21,837 | 29,274,588 | 1,493 | 1,222,692 | 2,796 | 4,756,692 | 1,411 | 2,306,489 | 2,235 | 2,675,324 | 13,902 | 18,313,391 |

### (2) 事務所別保有高

(単位 面積:ha、金額:千円)

| 年度 / 農林事務所 | 平成13年度 | | 平成14年度 | | 平成15年度 | | 平成16年度 | | 平成17年度 | |
|---|---|---|---|---|---|---|---|---|---|---|
| | 面積 | 保険金額 | 面積 | 保険金額 | 面積 | 保険金額 | 面積 | 保険金額 | 面積 | 保険金額 |
| 総数 | 30,153 | 25,336,955 | 28,886 | 26,195,447 | 28,596 | 26,616,019 | 23,060 | 33,593,870 | 21,837 | 29,274,588 |
| 県北 | 3,065 | 3,143,511 | 2,985 | 3,257,454 | 2,899 | 3,250,531 | 2,511 | 3,895,798 | 2,502 | 3,264,180 |
| 県中 | 6,013 | 5,100,614 | 5,861 | 5,162,046 | 5,783 | 5,209,520 | 4,690 | 6,236,611 | 4,535 | 5,375,752 |
| 県南 | 3,601 | 2,636,443 | 3,506 | 2,785,885 | 3,523 | 2,906,229 | 2,057 | 3,002,753 | 1,911 | 2,314,564 |
| 会津 | 2,994 | 2,830,718 | 2,816 | 2,756,234 | 2,737 | 2,697,896 | 2,336 | 3,652,713 | 2,111 | 3,266,332 |
| 南会津 | 1,548 | 971,638 | 1,422 | 954,477 | 1,251 | 979,342 | 1,032 | 1,233,763 | 971 | 1,133,383 |
| 相双 | 6,361 | 5,441,397 | 6,343 | 5,919,719 | 6,459 | 6,222,459 | 6,075 | 8,817,073 | 5,603 | 7,748,684 |
| (富岡) | (3,417) | (3,500,335) | (3,415) | (3,859,114) | (3,473) | (4,033,849) | (3,013) | (4,104,819) | (2,787) | (3,761,757) |
| いわき | 6,572 | 5,212,633 | 5,953 | 5,359,630 | 5,953 | 5,350,043 | 4,359 | 6,755,159 | 4,204 | 6,171,692 |

(資料) 森林林業領域森林整備グループ

(注) 四捨五入の関係で合計と内訳は必ずしも一致しない。

## 6 森林国営保険損害てん補実績

(単位 件数:件、面積:ha、てん補額:千円)

| 年度 / 農林事務所 | 総数 | | | 気象災 | | | 火災 | | |
|---|---|---|---|---|---|---|---|---|---|
| | 件数 | 面積 | てん補額 | 件数 | 面積 | てん補額 | 件数 | 面積 | てん補額 |
| 平成13年度 | 102 | 25 | 19,187 | 77 | 22 | 16,212 | 25 | 3 | 2,975 |
| 14 | 85 | 28 | 15,414 | 78 | 28 | 14,461 | 7 | 1 | 953 |
| 15 | 26 | 3 | 3,150 | 19 | 3 | 2,268 | 7 | 0 | 888 |
| 16 | 56 | 11 | 6,947 | 52 | 9 | 6,704 | 4 | 2 | 243 |
| 17 | 23 | 4 | 8,402 | 14 | 2 | 5,619 | 9 | 2 | 2,783 |
| 県北 | 8 | 2 | 5,534 | 8 | 2 | 5,534 | — | — | — |
| 県中 | — | — | — | — | — | — | — | — | — |
| 県南 | — | — | — | — | — | — | — | — | — |
| 会津 | 6 | — | 85 | 6 | 0 | 85 | — | — | — |
| 南会津 | — | — | — | — | — | — | — | — | — |
| 相双 | — | — | — | — | — | — | — | — | — |
| (富岡) | (—) | (—) | (—) | (—) | (—) | (—) | (—) | (—) | (—) |
| いわき | 9 | 2 | 2,783 | — | — | — | 9 | 2 | 2,783 |

(資料) 森林林業領域森林整備グループ

(注) 四捨五入の関係で合計と内訳は必ずしも一致しない。





# V 林 道

## 1 民有林林道事業実績

### (1) 平成17年度林道事業実績(事務所別)

(単位 延長:m、事業費:千円)

| 区分 | | | | 県計 | | | 県北管内 | | | 県中管内 | | |
|---|---|---|---|---|---|---|---|---|---|---|---|---|
| | | | | 路線数 | 延長 | 事業費 | 路線数 | 延長 | 事業費 | 路線数 | 延長 | 事業費 |
| 公共事業 | 管理道 | | 新設 | 17 | (40) 9,630 | 844,020 | 1 | 385 | 30,000 | 5 | 4,651 | 335,900 |
| | | | 改築 | | | | | | | | | |
| | NTT | 開設 | 新設 | | | | | | | | | |
| | | | 改築 | | | | | | | | | |
| | | 改良 | | | | | | | | | | |
| | 改良 | | | 2 | 693 | 34,000 | | | | | | |
| | 農免舗装 | | | 6 | 3,299 | 103,500 | 1 | 420 | 15,600 | | | |
| | 森林居住環境整備 | 開設 | 新設 | 20 | (4,894) 7,747 | 1,266,120 | 1 | (460) | 100,000 | 3 | (1,440) 1,085 | 191,000 |
| | | | 改築 | 3 | (660) 1,240 | 234,000 | 1 | (60) 640 | 120,000 | | | |
| | | 改良 | | 5 | 1,892 | 43,320 | | | | | | |
| | | 舗装 | | | | | | | | | | |
| | | その他 | | 17 | | 349,991 | | | | 7 | | 174,000 |
| | NTT | 森林居住環境整備 | 開設 新設 | | | | | | | | | |
| | | | 開設 改築 | | | | | | | | | |
| | | | 改良 | | | | | | | | | |
| | | | 舗装 | | | | | | | | | |
| | | | その他 | | | | | | | | | |
| 新設計 | | | | 37 | (4,934) 17,377 | 2,110,140 | 2 | (460) 385 | 130,000 | 8 | (1,440) 5,736 | 526,900 |
| その他の事業 | 県単 | ふるさと | 開設 新設 | 14 | (8,256) 2,542 | 1,476,438 | 2 | (560) 820 | 288,700 | 2 | (5,211) 565 | 367,000 |
| | | | 開設 改築 | 4 | (2,128) 1,209 | 345,915 | 1 | | 100,000 | | | |
| | | | 改良 | 1 | | 33,900 | | | | | | |
| | | | 小計 | 19 | (10,384) 3,751 | 1,856,253 | 3 | (560) 820 | 388,700 | 2 | (5,211) 565 | 367,000 |
| | | 開設 | 新設 | 2 | 275 | 25,000 | | | | | | |
| | | | 改築 | | | | | | | | | |
| | | 改良 | | 2 | 547 | 18,506 | | | | 1 | 517 | 14,506 |
| | | 舗装 | | 1 | 493 | 10,400 | | | | | | |
| | | うつくしま | | | | | | | | | | |
| | | 基本調査 | | 1 | | 700 | | | | 1 | | 700 |
| | | 小計 | | 25 | | 1,910,859 | 3 | | 388,700 | 4 | | 382,206 |
| | 林構 | 新設 | | | | | | | | | | |
| | | 改良 | | | | | | | | | | |
| | | 舗装 | | | | | | | | | | |
| | | 小計 | | | | | | | | | | |
| | 市町村単独 | ふるさと | 開設 新設 | 2 | (322) 247 | 62,562 | 1 | (322) 147 | 55,577 | 1 | 100 | 6,985 |
| | | | 開設 改築 | 2 | (961) | 138,031 | | | | | | |
| | | | 改良 | | | | | | | | | |
| | | | 舗装 | 2 | 966 | 34,115 | 1 | 700 | 29,600 | 1 | 266 | 4,515 |
| | | | 小計 | 6 | | 234,708 | 2 | | 85,177 | 2 | | 11,500 |
| | | 開設 | | | | | | | | | | |
| | | 改築 | | | | | | | | | | |
| | | 改良 | | 8 | 1,166 | 12,199 | 1 | 165 | 1,050 | | | |
| | | 舗装 | | 29 | 4,160 | 45,759 | 3 | 998 | 8,782 | 3 | 304 | 5,010 |
| | | 小計 | | 43 | | 292,666 | 6 | | 95,009 | 5 | | 16,510 |
| | 新設計 | | | 18 | (8,578) 3,064 | 1,564,000 | 3 | (882) 967 | 344,277 | 3 | (5,211) 665 | 373,985 |
| 災害復旧 | | | | 93 | 5,111 | 726,285 | 1 | 20 | 8,866 | 5 | 152 | 32,763 |
| 計 | 新設 | | | 55 | (13,512) 19,042 | 3,674,140 | 5 | (1,342) 1,352 | 474,277 | 11 | (6,651) 6,401 | 900,885 |
| | 改築 | | | 9 | (3,749) 2,449 | 717,946 | 2 | (60) 640 | 220,000 | | | |
| | 改良・災害 | | | 111 | 9,409 | 868,210 | 2 | 185 | 9,916 | 6 | 669 | 47,269 |
| | 舗装 | | | 38 | 8,918 | 193,774 | 5 | 2,118 | 53,982 | 4 | 570 | 9,525 |
| | その他 | | | 18 | | 350,691 | | | | 8 | | 174,700 |
| | 合計 | | | | (17,262) | 5,804,761 | | (1,402) | 758,175 | | (6,651) | 1,132,379 |
| 延長増減 | 新設(再掲) | | | 55 | | 19,042 | 5 | | 1,352 | 11 | | 6,401 |
| | 編入 | | | 2 | | 4,755 | | | | | | |
| | 用途変更 | | | 2 | | 3,124 | | | | 1 | | 2,333 |
| | その他増減 | | | | | 11,258 | | | △ 559 | | | △ 2,051 |
| | 合計 | | | | | 30,300 | | | 792 | | | 4,349 |
| 現況 | 平成17年度末延長 | | | 1,682 | | 3,941,780 | 209 | | 493,762 | 332 | | 626,225 |
| | | | | 1,713 | | 4,014,046 | 215 | | 508,426 | 338 | | 634,546 |
| | 平成17年度末林道密度 | | | | 7.13 7.00 | | | 8.32 8.08 | | | 6.71 6.62 | |
| | 林内公道密度・延長 | | | | 7.09 | 3,990,055 | | | 582,801 | | | 828,681 |
| | 舗装率・延長 | | | | 32.44 | 1,302,336 | | 37.87 | 192,550 | | 28.19 | 178,861 |
| 民有林面積 | | | | | | 562,761 | | | 61,110 | | | 94,633 |

(注)1. 同時舗装延長分は( )で計上。
2. 現況の上段は車道、下段は車道+軽車道、林道密度は、車道+軽車道、車道の順。
3. 延長については、各事務所計で四捨五入したため県計と必ずしも一致しない。
4. 路線数は、1路線で新設、改築がある場合、新設でカウントし、複数の事業を実施した場合、各事業毎にカウント。
森林居住環境整備事業、その他の路線数は、箇所数である。
5. 県単基本調査は、その他計に含める。



(単位 延長:m、事業費:千円)

| 区分 | | | | 県南管内 | | | 会津管内 | | | 南会津管内 | | |
|---|---|---|---|---|---|---|---|---|---|---|---|---|
| | | | | 路線数 | 延長 | 事業費 | 路線数 | 延長 | 事業費 | 路線数 | 延長 | 事業費 |
| 公共事業 | 管理道 | | 新設 | 1 | | 18,000 | 5 | (40) 1,438 | 221,780 | 1 | 760 | 50,000 |
| | | | 改築 | | | | | | | | | |
| | NTT | 開設 | 新設 | | | | | | | | | |
| | | | 改築 | | | | | | | | | |
| | | 改良 | | | | | | | | | | |
| | 改良 | | | | | | | | | | | |
| | 農免舗装 | | | | | | 1 | 880 | 18,300 | | | |
| | 森林居住環境整備 | 開設 | 新設 | | | | 8 | (500) 879 | 547,520 | 5 | 3,388 | 324,200 |
| | | | 改築 | | | | | | | 1 | | 34,000 |
| | | 改良 | | | | | 2 | 986 | 20,320 | 1 | | |
| | | 舗装 | | | | | | | | | | |
| | | その他 | | | | | 1 | | 44,000 | 6 | | 70,691 |
| | NTT | 森林居住環境整備 | 開設 新設 | | | | | | | | | |
| | | | 開設 改築 | | | | | | | | | |
| | | | 改良 | | | | | | | | | |
| | | | 舗装 | | | | | | | | | |
| | | | その他 | | | | | | | | | |
| 新設計 | | | | 1 | | 18,000 | 13 | (540) 2,317 | 769,300 | 6 | 4,148 | 374,200 |
| その他の事業 | 県単 | ふるさと | 開設 新設 | 3 | (1,120) 866 | 236,190 | 4 | (1,015) 251 | 432,690 | 1 | (350) 40 | 80,000 |
| | | | 開設 改築 | | | | | | | 1 | | 42,340 |
| | | | 改良 | | | | 1 | | 33,900 | | | |
| | | | 小計 | 3 | (1,120) 866 | 236,190 | 5 | (1,015) 251 | 466,590 | 2 | (350) 40 | 122,340 |
| | | 開設 | 新設 | | | | | | | | | |
| | | | 改築 | | | | | | | | | |
| | | 改良 | | 1 | 30 | 4,000 | | | | | | |
| | | 舗装 | | | | | | | | | | |
| | | うつくしま | | | | | | | | | | |
| | | 基本調査 | | | | | | | | | | |
| | | 小計 | | 4 | | 240,190 | 5 | | 466,590 | 2 | | 122,340 |
| | 林構 | 新設 | | | | | | | | | | |
| | | 改良 | | | | | | | | | | |
| | | 舗装 | | | | | | | | | | |
| | | 小計 | | | | | | | | | | |
| | 市町村単独 | ふるさと | 開設 新設 | | | | | | | | | |
| | | | 開設 改築 | | | | | | | | | |
| | | | 改良 | | | | | | | | | |
| | | | 舗装 | | | | | | | | | |
| | | | 小計 | | | | | | | | | |
| | | 開設 | | | | | | | | | | |
| | | 改築 | | | | | | | | | | |
| | | 改良 | | | | | | | | 5 | 575 | 7,962 |
| | | 舗装 | | | | | | | | | | |
| | | 小計 | | | | | | | | 5 | | 7,962 |
| | 新設計 | | | 3 | (1,120) 866 | 236,190 | 4 | (1,015) 251 | 432,690 | 1 | (350) 40 | 80,000 |
| 災害復旧 | | | | 4 | 111 | 19,034 | 50 | 2,833 | 430,029 | 33 | 1,995 | 235,593 |
| 計 | 新設 | | | 4 | (1,120) 866 | 254,190 | 17 | (1,555) 1,170 | 1,201,990 | 7 | (350) 4,188 | 454,200 |
| | 改築 | | | | | | | | | 2 | | 76,340 |
| | 改良・災害 | | | 5 | 141 | 23,034 | 53 | 3,819 | 484,249 | 39 | 2,570 | 243,555 |
| | 舗装 | | | | | | 1 | 880 | 18,300 | | | |
| | その他 | | | | | | 1 | | 44,000 | 6 | | 70,691 |
| | 合計 | | | | (1,120) | 277,224 | | (1,555) | 1,748,539 | | (350) | 844,786 |
| 延長増減 | 新設(再掲) | | | 4 | | 866 | 17 | | 1,170 | 7 | | 4,188 |
| | 編入 | | | 2 | | 4,755 | | | | | | |
| | 用途変更 | | | | | | | | | | | |
| | その他増減 | | | | | 5,459 | | | 3,834 | | | 3,236 |
| | 合計 | | | | | 6,325 | | | 5,004 | | | 7,424 |
| 現況 | 平成17年度末延長 | | | 200 | | 379,150 | 252 | | 826,662 | 193 | | 551,132 |
| | | | | 201 | | 382,299 | 265 | | 859,614 | 198 | | 561,993 |
| | 平成17年度末林道密度 | | | | 7.73 7.66 | | | 6.19 5.95 | | | 5.63 5.52 | |
| | 林内公道密度・延長 | | | | | 418,766 | | | 602,258 | | | 414,718 |
| | 舗装率・延長 | | | | 32.18 | 123,015 | | 36.96 | 317,725 | | 26.95 | 151,459 |
| 民有林面積 | | | | | | 49,480 | | | 138,851 | | | 99,894 |

（単位　延長：m、事業費：千円）

| 区分 | | | | 相双管内 路線数 | 相双管内 延長 | 相双管内 事業費 | いわき管内 路線数 | いわき管内 延長 | いわき管内 事業費 |
|---|---|---|---|---|---|---|---|---|---|
| 公共事業 | 管理道 | 新設 | | 2 | 1,593 | 106,600 | 2 | 804 | 81,740 |
| | | 改築 | | | | | | | |
| | NTT | 開設 | 新設 | | | | | | |
| | | | 改築 | | | | | | |
| | | 改良 | | | | | | | |
| | 改良 | | | | | | 2 | 693 | 34,000 |
| | 農免舗装 | | | | | | 4 | 1,999 | 69,600 |
| | 森林居住環境整備 | 開設 | 新設 | 3 | (2,494) 2,395 | 103,400 | | | |
| | | | 改築 | | | | 1 | (600) 600 | 80,000 |
| | | 改良 | | 2 | 906 | 23,000 | | | |
| | | 舗装 | | | | | | | |
| | | その他 | | 3 | | 61,300 | | | |
| | NTT | 森林居住環境整備 | 開設 新設 | | | | | | |
| | | | 開設 改築 | | | | | | |
| | | | 改良 | | | | | | |
| | | | 舗装 | | | | | | |
| | | | その他 | | | | | | |
| | 新設計 | | | 5 | (2,494) 3,988 | 210,000 | 2 | 804 | 81,740 |
| その他の事業 | 県単 | ふるさと | 開設 新設 | 1 | | 49,590 | 1 | | 22,268 |
| | | | 開設 改築 | 1 | (872) 872 | 54,522 | 1 | (1,256) 336 | 149,053 |
| | | | 改良 | | | | | | |
| | | | 小計 | 2 | (872) 872 | 104,112 | 2 | (1,256) 336 | 171,321 |
| | | 開設 | 新設 | | | | 2 | 275 | 25,000 |
| | | | 改築 | | | | | | |
| | | 改良 | | | | | | | |
| | | 舗装 | | 1 | 493 | 10,400 | | | |
| | | うつくしま | | | | | | | |
| | | 基本調査 | | | | | | | |
| | | 小計 | | 3 | | 114,512 | 4 | | 196,321 |
| | 林構 | 新設 | | | | | | | |
| | | 改良 | | | | | | | |
| | | 舗装 | | | | | | | |
| | | 小計 | | | | | | | |
| | 市町村単独 | ふるさと | 開設 新設 | | | | | | |
| | | | 開設 改築 | | | | 2 | (961) | 138,031 |
| | | | 改良 | | | | | | |
| | | | 舗装 | | | | | | |
| | | | 小計 | | | | 2 | | 138,031 |
| | | 開設 | | | | | | | |
| | | 改築 | | | | | | | |
| | | 改良 | | 2 | 427 | 3,187 | | | |
| | | 舗装 | | 2 | 400 | 8,000 | 21 | 2,458 | 23,967 |
| | | 小計 | | 4 | | 11,187 | 23 | | 161,998 |
| | 新設計 | | | 1 | | 49,590 | 3 | 275 | 47,268 |
| 災害復旧 | | | | | | | | | |
| 計 | 新設 | | | 6 | (2,494) 3,987 | 259,590 | 5 | 1,079 | 129,008 |
| | 改築 | | | 1 | (872) 872 | 54,522 | 4 | (2,817) 936 | 367,084 |
| | 改良・災害 | | | 4 | 1,333 | 26,187 | 2 | 693 | 34,000 |
| | 舗装 | | | 3 | 893 | 18,400 | 25 | 4,457 | 93,567 |
| | その他 | | | 3 | | 61,300 | | | |
| | 合計 | | | | (3,367) | 419,999 | | (2,817) | 623,659 |
| 延長増減 | 新設（再掲） | | | 6 | | 3,987 | 5 | | 1,079 |
| | 編入 | | | | | | | | |
| | 用途変更 | | | | | | 1 | | 791 |
| | その他増減 | | | | | 387 | | | 952 |
| | 合計 | | | | | 4,374 | | | 2,030 |
| 現況 | 平成17年度末延長 | | | 223 | | 478,875 | 284 | | 585,973 |
| | 平成17年度末林道密度 | | | 223 | | 481,193 | 284 | | 585,973 |
| | | | | | 7.95 7.91 | | | 10.06 10.06 | |
| | 林内公道密度・延長 | | | | | 587,966 | | | 554,865 |
| | 舗装率・延長 | | | | 33.22 | 159,859 | | 30.52 | 178,868 |
| 民有林面積 | | | | | | 60,524 | | | 58,269 |



## 平成17年度林道事業実績（市町村別）

| 広域流域 | 計画区 | 事務所 | 市町村名 | 民有林面積(A) | H17年度末民有林林道現況 路線数 | 延長(B) | 林道密度(B/A) | 林内公道延長(C) | 林内道路密度(B+C)/A | 舗装延長(D) | 舗装率(D/B) | H17年度民有林林道事業実績 新設量 | 改築量 | 改良 | 舗装量 | 災害 |
|---|---|---|---|---|---|---|---|---|---|---|---|---|---|---|---|---|
| | | | | ha | 本 | m | m／ha | m | m／ha | m | % | m | m | m | m | m |
| 阿武隈川 | 阿武隈 | 県北農林事務所 | 福島市 | 19,093 | 58 | 171,137 | 8.96 | 163,430 | 17.52 | 43,189 | 25.24 | 385 | | | 420 | |
| | | | 二本松市 | 13,211 | 42 | 72,847 | 5.51 | 152,193 | 17.03 | 50,264 | 69.00 | 587 | | | 782 | 20 |
| | | | 伊達市 | 12,790 | 52 | 94,980 | 7.43 | 97,456 | 15.05 | 31,739 | 33.42 | 380 | | 165 | 1,463 | |
| | | | 桑折町 | 1,372 | 13 | 36,537 | 26.63 | 7,400 | 32.02 | 10,151 | 27.78 | | | | 95 | |
| | | | 国見町 | 1,411 | 13 | 35,437 | 25.11 | 7,000 | 30.08 | 11,415 | 32.21 | | | | 700 | |
| | | | 川俣町 | 7,696 | 16 | 51,981 | 6.75 | 81,300 | 17.32 | 32,720 | 62.95 | | 640 | | 60 | |
| | | | 飯野町 | 705 | 3 | 3,802 | 5.39 | 7,400 | 15.89 | 1,380 | 36.30 | | | | | |
| | | | 大玉村 | 2,093 | 11 | 15,705 | 7.50 | 26,677 | 20.25 | 6,031 | 38.40 | | | | | |
| | | | 本宮町 | 1,200 | 2 | 8,220 | 6.85 | 16,800 | 20.85 | | | | | | | |
| | | | 白沢村 | 1,539 | 13 | 17,781 | 11.55 | 23,145 | 26.59 | 5,661 | 31.84 | | | | | |
| | | | 小計 | 61,110 | 215 | 508,426 | 8.32 | 582,801 | 17.86 | 192,550 | 37.87 | 1,352 | 640 | 165 | 3,520 | 20 |
| | | 県中農林事務所 | 郡山市 | 29,649 | 76 | 206,189 | 6.95 | 141,137 | 11.71 | 62,315 | 30.22 | 682 | | | | 92 |
| | | | 須賀川市 | 9,157 | 44 | 75,127 | 8.20 | 80,142 | 16.96 | 16,787 | 22.34 | 1,161 | | | | |
| | | | 田村市 | 20,184 | 97 | 168,637 | 8.35 | 193,658 | 17.95 | 42,804 | 25.38 | 1,365 | | | 5,514 | |
| | | | 鏡石町 | 347 | 4 | 2,974 | 8.57 | 19,300 | 64.19 | 2,974 | 100.00 | | | | | |
| | | | 天栄村 | 4,649 | 21 | 33,488 | 7.20 | 47,463 | 17.41 | 9,331 | 27.86 | 640 | | | | 23 |
| | | | 石川町 | 5,733 | 14 | 17,159 | 2.99 | 87,100 | 18.19 | 1,239 | 7.22 | | | | | |
| | | | 玉川村 | 1,460 | 4 | 3,975 | 2.72 | 25,661 | 20.30 | 352 | 8.86 | | | | | |
| | | | 平田村 | 4,519 | 16 | 17,681 | 3.91 | 52,723 | 15.58 | 10,261 | 58.03 | | | | 267 | |
| | | | 浅川町 | 1,533 | 3 | 5,106 | 3.33 | 14,100 | 12.53 | 2,953 | 57.83 | | | | | |
| | | | 古殿町 | 7,291 | 36 | 69,457 | 9.53 | 67,367 | 18.77 | 23,878 | 34.38 | 1,727 | | 517 | 1,440 | 37 |
| | | | 三春町 | 2,342 | 11 | 12,271 | 5.24 | 48,500 | 25.95 | 1,758 | 14.33 | | | | | |
| | | | 小野町 | 7,774 | 16 | 22,483 | 2.89 | 51,530 | 9.52 | 4,209 | 18.72 | 825 | | | | |
| | | | 小計 | 94,633 | 338 | 634,546 | 6.71 | 828,681 | 15.46 | 178,861 | 28.19 | 6,401 | | 517 | 7,221 | 152 |
| | | 県南農林事務所 | 白河市 | 12,376 | 33 | 51,737 | 4.18 | 125,696 | 14.34 | 10,367 | 20.04 | | | | | 21 |
| | | | 西郷村 | 7,385 | 15 | 27,937 | 3.78 | 44,505 | 9.81 | 5,951 | 21.30 | | | 30 | | |
| | | | 泉崎村 | 1,124 | 5 | 8,623 | 7.67 | 14,800 | 20.84 | 1,262 | 14.64 | | | | | |
| | | | 中島村 | 337 | | | | | | | | | | | | |
| | | | 矢吹町 | 1,158 | 1 | 1,287 | 1.11 | 12,200 | 11.65 | | | | | | | |
| | | | 小計 | 22,380 | 54 | 89,584 | 4.00 | 197,201 | 12.81 | 17,580 | 19.62 | | | 30 | | 21 |
| | | 計画合計 | | 178,124 | 607 | 1,232,556 | 6.92 | 1,608,683 | 15.95 | 388,990 | 31.56 | 7,753 | 640 | 712 | 10,741 | 193 |
| | 磐城 | 相双農林事務所 | 相馬市 | 7,405 | 20 | 36,309 | 4.90 | 93,842 | 17.58 | 4,823 | 13.28 | | | | | |
| | | | 南相馬市 | 13,042 | 52 | 119,042 | 9.13 | 86,010 | | 41,135 | 34.56 | | | | 993 | |
| | | | 広野町 | 2,871 | 13 | 35,737 | 12.45 | 24,480 | 20.97 | 12,727 | 35.61 | | | | | |
| | | | 楢葉町 | 1,995 | 16 | 20,330 | 10.19 | 28,538 | 24.50 | 2,563 | 12.60 | | | | | |
| | | | 富岡町 | 2,738 | 11 | 21,647 | 7.91 | 18,081 | 14.51 | 2,298 | 10.61 | | | | | |
| | | | 川内村 | 11,743 | 34 | 105,009 | 8.94 | 126,199 | 19.69 | 44,730 | 42.60 | 625 | | 533 | 625 | |
| | | | 大熊町 | 2,694 | 17 | 29,861 | 11.08 | 24,833 | 20.30 | 5,012 | 16.79 | 1,353 | | | | |
| | | | 双葉町 | 2,670 | 9 | 16,131 | 6.04 | 14,722 | 11.56 | 3,784 | 23.46 | | | | | |
| | | | 浪江町 | 4,387 | 18 | 28,461 | 6.49 | 50,590 | 18.02 | | | | | | | |
| | | | 葛尾村 | 2,060 | 13 | 28,055 | 13.62 | 20,700 | 23.67 | 23,707 | 84.50 | 1,769 | | 800 | 1,769 | |
| | | | 新地町 | 1,636 | 4 | 4,758 | 2.91 | 27,971 | 20.01 | 4,362 | 91.68 | | | | | |
| | | | 飯舘村 | 7,282 | 25 | 35,854 | 4.92 | 72,000 | 14.81 | 14,720 | 41.06 | 240 | 872 | | 872 | |
| | | | 小計 | 60,524 | 223 | 481,193 | 7.95 | 587,966 | 17.67 | 159,859 | 33.22 | 3,987 | 872 | 1,333 | 4,260 | |
| | | いわき農林 | いわき市 | 58,269 | 284 | 585,973 | 10.06 | 554,865 | 19.58 | 178,868 | 30.52 | 1,079 | 936 | 693 | 7,274 | |
| | | 計画合計 | | 118,793 | 507 | 1,067,167 | 8.98 | 1,142,831 | 18.60 | 338,726 | 31.74 | 5,066 | 1,808 | 2,026 | 11,534 | |
| | 計 | | | 296,917 | 1,114 | 2,299,723 | 7.75 | 2,751,513 | 17.01 | 727,717 | 31.64 | 12,819 | 2,448 | 2,737 | 22,275 | 193 |

| 広域流域 | 計画区 | 事務所 | 市町村名 | 民有林面積(A) | H17年度末民有林林道現況 | | | | | | | H17年度民有林林道事業実績 | | | | |
|---|---|---|---|---|---|---|---|---|---|---|---|---|---|---|---|---|
| | | | | | 路線数 | 延長(B) | 林道密度(B/A) | 林内公道延長(C) | 林内道路密度(B+C)/A | 舗装延長(D) | 舗装率(D/B) | 新設量 | 改築量 | 改良 | 舗装量 | 災害 |
| | | | | ha | 本 | m | m／ha | m | m／ha | m | % | m | m | m | m | m |
| 阿賀野川 | 会津 | 会津農林事務所 | 会津若松市 | 15,046 | 21 | 70,394 | 4.68 | 64,664 | 8.98 | 23,870 | 33.91 | 339 | | | | 59 |
| | | | 喜多方市 | 23,861 | 65 | 208,101 | 8.72 | 124,140 | 13.92 | 84,232 | 40.48 | | | | | 127 |
| | | | 北塩原村 | 6,322 | 7 | 35,875 | 5.67 | 31,443 | 10.65 | 15,147 | 42.22 | | | | | |
| | | | 西会津町 | 20,423 | 33 | 91,811 | | 71,494 | 8.00 | 42,558 | | 791 | | | 1,515 | 244 |
| | | | 磐梯町 | 3,393 | 4 | 12,162 | 3.58 | 13,890 | 7.68 | 2,436 | 20.03 | | | | | |
| | | | 猪苗代町 | 15,447 | 37 | 104,117 | 6.74 | 57,739 | 10.48 | 11,687 | 11.22 | | | | | |
| | | | 会津坂下町 | 2,467 | 7 | 17,059 | 6.91 | 16,803 | 13.73 | 5,973 | 35.02 | | | | | |
| | | | 湯川村 | | | | | | | | | | | | | |
| | | | 柳津町 | 11,700 | 21 | 66,425 | 5.68 | 50,551 | 10.00 | 46,986 | 70.74 | | | 330 | 920 | 448 |
| | | | 三島町 | 6,505 | 18 | 53,167 | 8.17 | 25,682 | 12.12 | 19,223 | 36.16 | | | | | 355 |
| | | | 金山町 | 9,924 | 31 | 86,154 | 8.68 | 40,542 | 12.77 | 19,244 | 22.34 | | | 656 | | 1,153 |
| | | | 昭和村 | 4,688 | 6 | 12,332 | 2.63 | 42,835 | 11.77 | 7,976 | 64.67 | | | | | |
| | | | 会津美里町 | 19,075 | 28 | 102,017 | 5.35 | 62,475 | 8.62 | 38,393 | 37.63 | 40 | | | | 447 |
| | | | 小計 | 138,851 | 265 | 859,614 | 6.19 | 602,258 | 10.53 | 317,725 | 36.96 | 1,170 | | 986 | 2,435 | 2,833 |
| | | 南会津農林事務所 | 下郷町 | 21,235 | 34 | 93,525 | 4.40 | 21,602 | 5.42 | 33,602 | 35.93 | 889 | | 575 | | |
| | | | 檜枝岐村 | 1,850 | 2 | 7,288 | 3.94 | 26,138 | 18.07 | 7,288 | 100.00 | | | | | 56 |
| | | | 只見町 | 20,950 | 43 | 111,678 | 5.33 | 106,122 | 10.40 | 19,377 | 17.35 | | | | | 308 |
| | | | 南会津町 | 55,859 | 124 | 349,503 | 6.26 | 260,856 | 10.93 | 91,193 | 26.09 | 3,299 | | | 350 | 1,631 |
| | | | 小計 | 99,894 | 198 | 561,993 | 5.63 | 414,718 | 9.78 | 151,459 | 26.95 | 4,188 | | 575 | 350 | 1,995 |
| | | 計 | | 238,744 | 463 | 1,421,607 | 5.95 | 1,016,976 | 10.21 | 469,184 | 33.00 | 5,358 | | 1,561 | 2,785 | 4,828 |
| 那珂川 | 奥久慈 | 県南農林 | 棚倉町 | 6,370 | 30 | 50,722 | 7.96 | 54,521 | 16.52 | 10,941 | 21.57 | | | | 620 | |
| | | | 矢祭町 | 6,472 | 43 | 97,390 | 15.05 | 40,732 | 21.34 | 32,177 | 33.04 | | | | | 63 |
| | | | 塙町 | 8,149 | 42 | 80,492 | 9.88 | 65,138 | 17.87 | 24,589 | 30.55 | 686 | | | 500 | 27 |
| | | | 鮫川村 | 6,109 | 38 | 64,112 | 10.49 | 61,174 | 20.51 | 37,729 | 58.85 | 180 | | | | |
| | | 計画合計 | | 27,100 | 153 | 292,715 | 10.80 | 221,565 | 18.98 | 105,435 | 36.02 | 866 | | | 1,120 | 90 |
| 県南(再掲) | | | | 49,480 | 201 | 382,299 | 7.73 | 418,766 | 31.79 | 123,015 | 32.18 | 866 | | 30 | 1,120 | 111 |
| | | | | | | | | | | | | | | | | |
| 合計 | | | | 562,761 | 1,713 | 4,014,046 | 7.13 | 3,990,055 | 14.22 | 1,302,336 | 32.44 | 19,043 | 2,448 | 4,298 | 26,180 | 5,111 |

(注)1. 路線数について、複数の市町村にまたがる路線は1とカウントしたので計と合致しない。

2. 緑資源幹線林道の機構管理分は含んでいない。(実績も未集計)

3. 面積、延長については、各市町村で、四捨五入し、整数止めとしたため計と必ずしも一致しない。

4. 民有林面積は、平成18年4月1日現在。



## (2)林道事業実績(H8～H17)

(単位:本、m、%、千円)

| 年度 | 年度別林道現況 | | | | | 年度別実績 | | | | |
|---|---|---|---|---|---|---|---|---|---|---|
| | 路線数 | 延長 | 林道密度 | 舗装延長 | 舗装率 | 新設 | 改築 | 改良・災害 | 舗装 | 事業費 |
| 平成8年度 | 1,675 | 3,753,990 | 6.62 | 858,786 | 22.88 | 44,880 | 15,619 | 11,115 | 71,474 | 13,691,435 |
| 9 | 1,680 | 3,781,974 | 6.69 | 934,887 | 24.72 | 35,885 | 20,127 | 8,790 | 81,687 | 13,106,787 |
| 10 | 1,691 | 3,827,834 | 6.77 | 991,593 | 25.90 | 36,632 | 8,117 | 11,396 | 47,616 | 14,060,387 |
| 11 | 1,694 | 3,877,388 | 6.86 | 1,071,909 | 20.98 | 38,350 | 8,595 | 21,620 | 57,440 | 13,483,657 |
| 12 | 1,700 | 3,903,738 | 6.91 | 1,135,488 | 29.09 | 31,610 | 11,466 | 9,857 | 53,458 | 10,482,888 |
| 13 | 1,702 | 3,928,537 | 6.95 | 1,183,490 | 30.13 | 25,582 | 5,943 | 8,710 | 40,356 | 8,706,275 |
| 14 | 1,704 | 3,942,240 | 7.01 | 1,224,261 | 31.05 | 19,491 | 7,024 | 12,049 | 39,649 | 7,456,078 |
| 15 | 1,707 | 3,958,746 | 7.04 | 1,249,477 | 31.56 | 20,552 | 6,728 | 8,545 | 25,191 | 6,619,373 |
| 16 | 1,711 | 3,983,745 | 7.08 | 1,277,535 | 32.07 | 17,565 | 4,293 | 7,397 | 26,037 | 6,921,884 |
| 17 | 1,713 | 4,014,046 | 7.13 | 1,302,336 | 32.44 | 19,042 | 2,449 | 9,409 | 26,180 | 5,804,761 |
| H17/H8(%) | 102.27 | 106.93 | 107.70 | 151.65 | 141.78 | 42.43 | 15.68 | 84.65 | 36.63 | 42.40 |

## (3)緑資源幹線林道事業実績

(単位:m、円)

| 路線名 | 区間名 | 市町村名 | 平成17年度末現況 | | 平成17年度実績 | | | |
|---|---|---|---|---|---|---|---|---|
| | | | 延長 | 内移管済延長 | 開設量 | 改良量 | 舗装量 | 事業費 |
| 飯豊・檜枝岐 | 一の木 | 喜多方市(旧山都町) | 5,129.5 | 2,256.2 | 100.8 | | | 288,678,160 |
| | 山都 | 喜多方市(旧山都町) | 15,642.0 | 13,938.0 | 534.6 | | | 287,978,381 |
| | 会津坂下・新鶴 | 会津坂下町 | 5,946.3 | 5,946.3 | | | | |
| | | 会津美里町(旧新鶴村) | 6,452.0 | 6,452.0 | | | | |
| | | 小計 | 12,398.3 | 12,398.3 | | | | |
| | 新鶴・柳津 | 会津美里町(旧新鶴村) | 1,500.0 | 1,500.0 | | | | |
| | | 会津美里町(旧会津高田町) | 12,727.5 | 12,718.6 | | | | 16,257,500 |
| | | 柳津町 | 11,539.2 | 6,001.2 | 322.5 | 298.0 | 2,359.3 | 396,025,778 |
| | | 小計 | 25,766.7 | 20,219.8 | 322.5 | 298.0 | 2,359.3 | 412,283,278 |
| | 田島・舘岩 | 南会津町(旧田島町) | 1,980.0 | | | 315.0 | | 113,049,269 |
| | | 南会津町(旧伊南村) | 1,189.7 | | | 161.9 | | 94,174,488 |
| | | 南会津町(旧舘岩村) | 4,257.0 | 862.3 | 315.0 | | 741.5 | 136,351,424 |
| | | 小計 | 7,426.7 | 862.3 | 315.0 | 476.9 | 741.5 | 343,575,181 |
| | 舘岩・檜枝岐 | 南会津町(旧舘岩村) | 6,119.7 | 6,119.7 | | | | |
| | | 南会津町(旧伊南村) | 1,592.9 | 1,592.9 | | | | |
| | | 檜枝岐村 | 7,102.3 | 7,102.3 | | | | |
| | | 小計 | 14,814.9 | 14,814.9 | | | | |
| | 計 | | 81,178.1 | 64,489.5 | 1,272.9 | 774.9 | 3,100.8 | 1,332,515,000 |
| 米沢・下郷 | 北塩原・磐梯 | 北塩原村 | | | | | | 61,975,440 |
| | | 喜多方市 | | | | | | 26,951,699 |
| | | 小計 | | | | | | 88,927,139 |
| | 会津若松 | 会津若松市 | 7,928.6 | 7,928.6 | | | | |
| | 下郷(Ⅰ) | 下郷町 | 4,594.6 | 4,594.6 | 51.4 | | 1,809.8 | 103,424,358 |
| | 計 | | 12,523.2 | 12,523.2 | 51.4 | | 1,809.8 | 192,351,497 |
| 合計 | | | 93,701.3 | 77,012.7 | 1,324.3 | 774.9 | 4,910.6 | 1,524,866,497 |

## 2 作業道開設実績

（単位 延長:m）

| ((農林事務所)) | 林業構造改善 | | 森林適正管理基盤整備事業 | | 林業地域活性化対策事業 | | 入会林野等高度利用 | | 間伐促進強化対策 | | 造林 | | 計 | |
|---|---|---|---|---|---|---|---|---|---|---|---|---|---|---|
| 市町村 | 路線数 | 延長 | 路線数 | 延長 | 路線数 | 延長 | 路線数 | 延長 | 路線数 | 延長 | 路線数 | 延長 | 路線数 | 延長 |
| 累計 | 654 | 480,816 | 3 | 3,160 | 6 | 3,082 | 13 | 7,277 | 428 | 253,525 | 601 | 389,320 | 1,705 | 1,137,180 |
| 平成16年度以前 | 653 | 480,366 | 3 | 3,160 | 6 | 3,082 | 13 | 7,277 | 427 | 252,861 | 601 | 389,320 | 1,703 | 1,136,066 |
| 平成17年度 | 1 | 450 | − | − | − | − | − | − | 1 | 664 | − | − | 2 | 1,114 |
| (( 県北 )) | − | − | − | − | − | − | − | − | − | − | − | − | − | − |
| 福島市 | − | − | − | − | − | − | − | − | − | − | − | − | − | − |
| 二本松市 | − | − | − | − | − | − | − | − | − | − | − | − | − | − |
| 伊達市 | − | − | − | − | − | − | − | − | − | − | − | − | − | − |
| 桑折町 | − | − | − | − | − | − | − | − | − | − | − | − | − | − |
| 国見町 | − | − | − | − | − | − | − | − | − | − | − | − | − | − |
| 川俣町 | − | − | − | − | − | − | − | − | − | − | − | − | − | − |
| 飯野町 | − | − | − | − | − | − | − | − | − | − | − | − | − | − |
| 大玉村 | − | − | − | − | − | − | − | − | − | − | − | − | − | − |
| 本宮町 | − | − | − | − | − | − | − | − | − | − | − | − | − | − |
| 白沢村 | − | − | − | − | − | − | − | − | − | − | − | − | − | − |
| (( 県中 )) | 1 | 450 | − | − | − | − | − | − | 1 | 664 | − | − | 2 | 1,114 |
| 郡山市 | − | − | − | − | − | − | − | − | − | − | − | − | − | − |
| 須賀川市 | − | − | − | − | − | − | − | − | − | − | − | − | − | − |
| 田村市 | − | − | − | − | − | − | − | − | − | − | − | − | − | − |
| 鏡石町 | − | − | − | − | − | − | − | − | − | − | − | − | − | − |
| 天栄村 | − | − | − | − | − | − | − | − | − | − | − | − | − | − |
| 石川町 | − | − | − | − | − | − | − | − | − | − | − | − | − | − |
| 玉川村 | − | − | − | − | − | − | − | − | − | − | − | − | − | − |
| 平田村 | − | − | − | − | − | − | − | − | − | − | − | − | − | − |
| 浅川町 | − | − | − | − | − | − | − | − | − | − | − | − | − | − |
| 古殿町 | 1 | 450 | − | − | − | − | − | − | 1 | 664 | − | − | 2 | 1,114 |
| 三春町 | − | − | − | − | − | − | − | − | − | − | − | − | − | − |
| 小野町 | − | − | − | − | − | − | − | − | − | − | − | − | − | − |
| (( 県南 )) | − | − | − | − | − | − | − | − | − | − | − | − | − | − |
| 白河市 | − | − | − | − | − | − | − | − | − | − | − | − | − | − |
| 西郷村 | − | − | − | − | − | − | − | − | − | − | − | − | − | − |
| 泉崎村 | − | − | − | − | − | − | − | − | − | − | − | − | − | − |
| 中島村 | − | − | − | − | − | − | − | − | − | − | − | − | − | − |
| 矢吹町 | − | − | − | − | − | − | − | − | − | − | − | − | − | − |
| 棚倉町 | − | − | − | − | − | − | − | − | − | − | − | − | − | − |
| 矢祭町 | − | − | − | − | − | − | − | − | − | − | − | − | − | − |
| 塙町 | − | − | − | − | − | − | − | − | − | − | − | − | − | − |
| 鮫川村 | − | − | − | − | − | − | − | − | − | − | − | − | − | − |



（単位 延長:m）

| ((農林事務所)) | 林業構造改善 | | 森林適正管理基盤整備事業 | | 林業地域活性化対策事業 | | 入会林野等高度利用 | | 間伐促進強化対策 | | 造林 | | 計 | |
|---|---|---|---|---|---|---|---|---|---|---|---|---|---|---|
| 市町村 | 路線数 | 延長 | 路線数 | 延長 | 路線数 | 延長 | 路線数 | 延長 | 路線数 | 延長 | 路線数 | 延長 | 路線数 | 延長 |
| (( 会津 )) | − | − | − | − | − | − | − | − | − | − | − | − | − | − |
| 会津若松市 | − | − | − | − | − | − | − | − | − | − | − | − | − | − |
| 喜多方市 | − | − | − | − | − | − | − | − | − | − | − | − | − | − |
| 北塩原村 | − | − | − | − | − | − | − | − | − | − | − | − | − | − |
| 西会津町 | − | − | − | − | − | − | − | − | − | − | − | − | − | − |
| 磐梯町 | − | − | − | − | − | − | − | − | − | − | − | − | − | − |
| 猪苗代町 | − | − | − | − | − | − | − | − | − | − | − | − | − | − |
| 会津坂下町 | − | − | − | − | − | − | − | − | − | − | − | − | − | − |
| 湯川村 | − | − | − | − | − | − | − | − | − | − | − | − | − | − |
| 柳津町 | − | − | − | − | − | − | − | − | − | − | − | − | − | − |
| 三島町 | − | − | − | − | − | − | − | − | − | − | − | − | − | − |
| 金山町 | − | − | − | − | − | − | − | − | − | − | − | − | − | − |
| 昭和村 | − | − | − | − | − | − | − | − | − | − | − | − | − | − |
| 会津美里町 | − | − | − | − | − | − | − | − | − | − | − | − | − | − |
| ((南会津)) | − | − | − | − | − | − | − | − | − | − | − | − | − | − |
| 下郷町 | − | − | − | − | − | − | − | − | − | − | − | − | − | − |
| 檜枝岐村 | − | − | − | − | − | − | − | − | − | − | − | − | − | − |
| 只見町 | − | − | − | − | − | − | − | − | − | − | − | − | − | − |
| 南会津町 | − | − | − | − | − | − | − | − | − | − | − | − | − | − |
| (( 相双 )) | − | − | − | − | − | − | − | − | − | − | − | − | − | − |
| 相馬市 | − | − | − | − | − | − | − | − | − | − | − | − | − | − |
| 南相馬市 | − | − | − | − | − | − | − | − | − | − | − | − | − | − |
| 広野町 | − | − | − | − | − | − | − | − | − | − | − | − | − | − |
| 楢葉町 | − | − | − | − | − | − | − | − | − | − | − | − | − | − |
| 富岡町 | − | − | − | − | − | − | − | − | − | − | − | − | − | − |
| 川内村 | − | − | − | − | − | − | − | − | − | − | − | − | − | − |
| 大熊町 | − | − | − | − | − | − | − | − | − | − | − | − | − | − |
| 双葉町 | − | − | − | − | − | − | − | − | − | − | − | − | − | − |
| 浪江町 | − | − | − | − | − | − | − | − | − | − | − | − | − | − |
| 葛尾村 | − | − | − | − | − | − | − | − | − | − | − | − | − | − |
| 新地町 | − | − | − | − | − | − | − | − | − | − | − | − | − | − |
| 飯舘村 | − | − | − | − | − | − | − | − | − | − | − | − | − | − |
| ((いわき)) | − | − | − | − | − | − | − | − | − | − | − | − | − | − |
| いわき市 | − | − | − | − | − | − | − | − | − | − | − | − | − | − |

（資料） 森林林業領域担い手緑化グループ、森林林業領域森林整備グループ、森林林業領域県産材特産グループ
（注） ① 間伐対策には間伐道(幹線作業道)を含む(60年度より)。

# Ⅵ 林　　産　　物

## A 林産物生産実績

### 1 主要林産物生産実績

| 年 ((農林事務所)) 市町村 | 素材 総数 (千㎥) | 針葉樹 (千㎥) | 広葉樹 (千㎥) | 木炭 (kg) | 乾しいたけ (kg) | 生しいたけ (kg) | なめこ (kg) |
|---|---|---|---|---|---|---|---|
| 平成13年 | 691 | 500 | 191 | 1,224,586 | 120,052 | 3,309,158 | 1,760,160 |
| 平成14年 | 635 | 477 | 158 | 1,012,702 | 95,461 | 3,154,670 | 1,773,551 |
| 平成15年 | 638 | 481 | 157 | 910,585 | 76,497 | 3,263,475 | 1,810,059 |
| 平成16年 | 676 | 497 | 179 | 810,875 | 57,252 | 3,155,860 | 1,880,634 |
| 平成17年 | — | — | — | 749,864 | 73,960 | 2,824,859 | 2,170,628 |
| (( 県北 )) | 36 | 29 | 7 | 60,650 | 19,992 | 293,922 | 781,459 |
| 福島市 | | | | 5,250 | 1,937 | 65,514 | 1,020 |
| 二本松市 | | | | 17,250 | 3,167 | 61,446 | 129,500 |
| 伊達市 | | | | 27,900 | 10,008 | 82,958 | 33,339 |
| 桑折町 | | | | — | — | — | — |
| 国見町 | | | | 200 | — | — | — |
| 川俣町 | | | | 6,450 | 360 | 18,730 | — |
| 飯野町 | | | | 1,500 | — | 14,080 | 600 |
| 大玉村 | | | | 2,100 | — | 135 | — |
| 本宮町 | | | | — | — | — | 617,000 |
| 白沢村 | | | | — | 4,520 | 51,059 | — |
| (( 県中 )) | 180 | 98 | 82 | 412,754 | 25,748 | 630,820 | 786,000 |
| 郡山市 | | | | 10,155 | 4,660 | 229,096 | 786,000 |
| 須賀川市 | | | | 14,358 | 4,990 | 48,042 | — |
| 田村市 | | | | 85,106 | 3,424 | 104,314 | — |
| 鏡石町 | | | | — | — | 5,380 | — |
| 天栄村 | | | | 7,808 | 4,554 | 55,949 | — |
| 石川町 | | | | 17,075 | 4,510 | 14,110 | — |
| 玉川村 | | | | 2,994 | 700 | 5,896 | — |
| 平田村 | | | | 5,935 | 2,240 | 35,377 | — |
| 浅川町 | | | | 5,693 | — | — | — |
| 古殿町 | | | | 71,607 | — | 5,896 | — |
| 三春町 | | | | 42,708 | 260 | 103,175 | — |
| 小野町 | | | | 149,315 | 410 | 23,585 | — |
| (( 県南 )) | 114 | 102 | 12 | 127,410 | 9,650 | 920,030 | 5,720 |
| 白河市 | | | | — | 2,408 | 698,271 | — |
| 西郷村 | | | | 210 | 40 | 18,991 | — |
| 泉崎村 | | | | 500 | — | 18,232 | — |
| 中島村 | | | | — | — | 40,819 | — |
| 矢吹町 | | | | — | — | 2,429 | — |
| 棚倉町 | | | | 2,700 | 40 | 3,233 | 5,000 |
| 矢祭町 | | | | — | 101 | 65,834 | 510 |
| 塙町 | | | | — | 3,952 | 42,554 | 210 |
| 鮫川村 | | | | 124,000 | 3,109 | 29,667 | — |



| 年 ((農林事務所)) 市町村 | 素材 総数 (千㎥) | 針葉樹 (千㎥) | 広葉樹 (千㎥) | 木炭 (kg) | 乾しいたけ (kg) | 生しいたけ (kg) | なめこ (kg) |
|---|---|---|---|---|---|---|---|
| (( 会津 )) | 60 | 22 | 38 | 54,840 | 13,204 | 401,769 | 208,966 |
| 会津若松市 | | | | 1,000 | 211 | 3,500 | 100,692 |
| 喜多方市 | | | | 18,000 | 8,724 | 18,025 | 24,158 |
| 北塩原村 | | | | 9,400 | 51 | 3,669 | 630 |
| 西会津町 | | | | 18,090 | 1,020 | 36,025 | 8,560 |
| 磐梯町 | | | | — | 2,395 | 16,800 | — |
| 猪苗代町 | | | | 1,000 | — | 75 | 60,000 |
| 会津坂下町 | | | | — | 13 | 1,519 | — |
| 湯川村 | | | | — | — | — | — |
| 柳津町 | | | | 3,000 | 220 | 1,314 | 2,049 |
| 三島町 | | | | — | — | 3,088 | — |
| 金山町 | | | | — | 570 | 50 | 1,530 |
| 昭和村 | | | | 4,350 | — | 20,860 | — |
| 会津美里町 | | | | — | — | 296,844 | 11,347 |
| (( 南会津 )) | 21 | 10 | 10 | 7,960 | 100 | 9,258 | 32,055 |
| 下郷町 | | | | 60 | — | 588 | 2,322 |
| 檜枝岐村 | | | | — | — | 282 | 3,117 |
| 只見町 | | | | 6,480 | 100 | 1,297 | 10,308 |
| 南会津町 | | | | 1,420 | — | 7,091 | 16,308 |
| (( 相双 )) | 66 | 39 | 27 | 56,200 | 3,963 | 541,947 | 76,428 |
| 相馬市 | | | | — | 515 | 180,045 | 242 |
| 南相馬市 | | | | — | 765 | 219,154 | — |
| 新地町 | | | | — | — | 7,000 | 74,186 |
| 飯舘村 | | | | 10,000 | 1,113 | 3,878 | — |
| 広野町 | | | | 600 | 1,250 | 940 | — |
| 楢葉町 | | | | 600 | 50 | 100 | — |
| 富岡町 | | | | 1,200 | 100 | 2,480 | — |
| 川内村 | | | | 31,200 | 110 | 109,820 | 1,600 |
| 大熊町 | | | | 3,450 | 50 | 100 | — |
| 双葉町 | | | | — | — | 8,420 | 400 |
| 浪江町 | | | | 6,450 | — | 5,900 | — |
| 葛尾村 | | | | 2,700 | 10 | 4,110 | — |
| (( いわき )) | 200 | 198 | 3 | 30,050 | 1,303 | 27,113 | 280,000 |
| いわき市 | | | | 30,050 | 1,303 | 27,113 | 280,000 |

(資料) 森林林業領域県産材特産グループ

# B 木　材

## 1 素材生産実績

（単位：千㎥）

| 区　分 | 総 数 | 国　有　林 | | | 民　有　林 | | |
|---|---|---|---|---|---|---|---|
| | | 計 | 針 | 広 | 計 | 針 | 広 |
| 平成12年 | 764 | 200 | 178 | 22 | 564 | 349 | 215 |
| 平成13年 | 691 | 230 | 203 | 27 | 461 | 297 | 164 |
| 平成14年 | 635 | 197 | 188 | 9 | 438 | 289 | 149 |
| 平成15年 | 638 | 185 | 178 | 7 | 453 | 303 | 150 |
| 平成16年 | 676 | 183 | 176 | 8 | 493 | 322 | 171 |

（資料）　森林林業領域県産材特産グループ



## 2 木材需給実績

（単位：千㎥）

| 区分 / 年 / 農林事務所(林業指導所) | 供給 県内生産量 針 | 供給 県内生産量 広 | 供給 県内生産量 計 | 供給 輸・移入量 国産材 | 供給 輸・移入量 外材 | 供給 輸・移入量 総数 | 需要 県内需要量 国産材 | 需要 県内需要量 外材 | 需要 県内需要量 計 | 需要 県外移出量 | 需要 総数 | 製材品生産量 |
|---|---|---|---|---|---|---|---|---|---|---|---|---|
| 平成12年 | 527 | 237 | 764 | 89 | 672 | 1,530 | 671 | 661 | 1,332 | 198 | 1,530 | 730 |
| 平成13年 | 500 | 191 | 691 | 63 | 635 | 1,389 | 623 | 626 | 1,249 | 140 | 1,389 | 665 |
| 平成14年 | 477 | 158 | 635 | 74 | 619 | 1,328 | 579 | 593 | 1,172 | 156 | 1,328 | 611 |
| 平成15年 | 481 | 157 | 638 | 87 | 550 | 1,275 | 619 | 536 | 1,155 | 120 | 1,275 | 573 |
| 平成16年 | 497 | 179 | 676 | 94 | 501 | 1,271 | 651 | 489 | 1,140 | 131 | 1,271 | 518 |
| 用途別 製材用材 | 389 | 11 | 400 | 60 | 425 | 885 | 367 | 413 | 780 | 105 | 885 | |
| 用途別 パルプ用材 | — | — | — | — | — | — | — | — | — | — | — | |
| 用途別 チップ用材 | 65 | 168 | 233 | 6 | — | 239 | 219 | — | 219 | 20 | 239 | |
| 用途別 合板用材 | 6 | — | 6 | — | — | 6 | — | — | — | 6 | 6 | |
| 用途別 その他 | 37 | 0 | 37 | 28 | 76 | 141 | 65 | 76 | 141 | — | 141 | |
| 農林事務所（林業指導所）別 県北 | 29 | 7 | 36 | 12 | 19 | 67 | 38 | 19 | 57 | | | |
| 県北 製材用材 | | | | | | | 18 | 19 | 37 | 20 | 78 | 23 |
| 県北 パルプ・チップ用材 | | | | | | | 20 | — | 20 | | | |
| 県北 その他 | | | | | | | 1 | — | 1 | | | |
| 県中 | 98 | 82 | 180 | 20 | 36 | 237 | 141 | 36 | 177 | | | |
| 県中 製材用材 | | | | | | | 60 | 25 | 85 | 14 | 191 | 55 |
| 県中 パルプ・チップ用材 | | | | | | | 26 | — | 26 | | | |
| 県中 その他 | | | | | | | 55 | 11 | 66 | | | |
| 県南 | 102 | 12 | 114 | 40 | 31 | 185 | 142 | 31 | 173 | | | |
| 県南 製材用材 | | | | | | | 127 | 31 | 158 | 32 | 205 | 100 |
| 県南 パルプ・チップ用材 | | | | | | | 15 | — | 15 | | | |
| 県南 その他 | | | | | | | 0 | — | 0 | | | |
| 会津 | 22 | 38 | 60 | 0 | 8 | 68 | 56 | 8 | 64 | | | |
| 会津 製材用材 | | | | | | | 19 | 8 | 26 | 3 | 67 | 18 |
| 会津 パルプ・チップ用材 | | | | | | | 37 | — | 37 | | | |
| 会津 その他 | | | | | | | 0 | 0 | 1 | | | |
| 南会津 | 10 | 10 | 21 | 1 | 2 | 23 | 50 | 2 | 51 | | | |
| 南会津 製材用材 | | | | | | | 15 | 1 | 16 | — | 51 | 10 |
| 南会津 パルプ・チップ用材 | | | | | | | 34 | — | 34 | | | |
| 南会津 その他 | | | | | | | 1 | 1 | 1 | | | |
| 相双 | 12 | 18 | 31 | 7 | 23 | 61 | 56 | 11 | 67 | | | |
| 相双 製材用材 | | | | | | | 16 | 11 | 28 | 19 | 87 | 20 |
| 相双 パルプ・チップ用材 | | | | | | | 39 | — | 39 | | | |
| 相双 その他 | | | | | | | — | — | — | | | |
| 富岡 | 27 | 8 | 35 | 1 | 14 | 50 | 39 | 14 | 53 | | | |
| 富岡 製材用材 | | | | | | | 13 | 11 | 23 | 6 | 59 | 17 |
| 富岡 パルプ・チップ用材 | | | | | | | 21 | — | 21 | | | |
| 富岡 その他 | | | | | | | 5 | 3 | 9 | | | |
| いわき | 198 | 3 | 200 | 12 | 369 | 581 | 129 | 369 | 498 | | | |
| いわき 製材用材 | | | | | | | 99 | 308 | 407 | 36 | 533 | 275 |
| いわき パルプ・チップ用材 | | | | | | | 28 | — | 28 | | | |
| いわき その他 | | | | | | | 3 | 61 | 63 | | | |

（資料）森林林業領域県産材特産グループ

（注）1. 数量は、農林水産省統計情報部の公開値を基に木材需給動向観測調査による調整したものである。

2. 移入、移出量は県外分のみ。

## 3 外材(素材)入荷実績

（単位：千㎥）

| 年別<br>農林事務所 | 総数 | 内訳 | | | |
|---|---|---|---|---|---|
| | | 南洋材 | 北洋材 | 米材 | その他 |
| 平成12年 | 677 | 17 | 335 | 261 | 64 |
| 平成13年 | 635 | 6 | 316 | 218 | 96 |
| 平成14年 | 619 | 9 | 306 | 215 | 89 |
| 平成15年 | 550 | 9 | 305 | 177 | 59 |
| 平成16年 | 501 | 4 | 132 | 293 | 72 |
| 県北 | 19 | 0 | 2 | 17 | － |
| 県中 | 36 | 0 | 28 | 8 | 0 |
| 県南 | 31 | 0 | 2 | 6 | 22 |
| 会津 | 8 | 0 | 3 | 5 | 0 |
| 南会津 | 2 | － | 1 | 1 | 0 |
| 相双 | 37 | 1 | 9 | 19 | 8 |
| いわき | 369 | 3 | 249 | 76 | 41 |

（資料）　森林林業領域県産材特産グループ



## 4 県内港外材輸入実績

（単位：千㎥）

| 港名 | 年 | 総数 | 丸太 | | | | | 製材 | | | | チップ |
|---|---|---|---|---|---|---|---|---|---|---|---|---|
| | | | 総数 | 産地別 | | | | 総数 | 産地別 | | | |
| | | | | 南洋材 | 北洋材 | 米材 | その他 | | 南洋材 | 北洋材 | 米材(その他) | |
| 小名浜港 | 平成12 | 496 | 291 | 9 | 242 | 31 | 9 | 205 | 12 | 18 | 187 | － |
| | 13 | 462 | 252 | 9 | 219 | 24 | － | 210 | － | 14 | 196 | － |
| | 14 | 401 | 204 | 7 | 184 | 13 | － | 197 | － | 25 | 172 | － |
| | 15 | 324 | 196 | 7 | 174 | 15 | － | 128 | － | 26 | 102 | － |
| | 16 | 314 | 184 | 6 | 166 | 13 | － | 130 | － | 16 | 114 | － |
| 相馬港 | 平成12 | 36 | 20 | － | 3 | 17 | － | 16 | － | 14 | 2 | － |
| | 13 | 36 | 25 | － | 7 | 18 | － | 11 | － | 11 | － | － |
| | 14 | 29 | 18 | － | － | 18 | － | 11 | － | 11 | － | － |
| | 15 | 20 | 10 | － | － | 10 | － | 10 | － | 10 | － | － |
| | 16 | 17 | 8 | － | － | 8 | － | 9 | － | 9 | － | － |
| 合計 | 16 | 332 | 193 | 6 | 166 | 21 | － | 139 | － | 25 | 114 | － |

（資料）森林林業領域県産材特産グループ

## 5 木材価格の推移

### （1） 素　　材

（単位：工場着価格㎥当たり　円）

| 区分 | 形量 | 15年1月 | 4月 | 7月 | 10月 | 16年1月 | 4月 | 7月 | 10月 | 17年1月 | 4月 | 7月 | 10月 |
|---|---|---|---|---|---|---|---|---|---|---|---|---|---|
| スギ | 径 14～16cm<br>長さ 3.0m | 14,200 | 13,500 | 13,400 | 13,600 | 13,400 | 13,200 | 13,100 | 13,000 | 13,300 | 13,400 | 12,600 | 13,100 |
| ヒノキ | 径 14～16cm<br>長さ 3.0m | 27,900 | 25,900 | 26,200 | 28,300 | 27,700 | 26,300 | 24,900 | 24,800 | 25,000 | 23,800 | 22,300 | 23,300 |
| アカマツ | 径 18～28cm<br>長さ 4.0m | 12,500 | 12,000 | 11,500 | 11,800 | 11,500 | 12,300 | 11,700 | 11,200 | 12,400 | 11,800 | 10,300 | 10,600 |
| 米マツ | 径 30cm上<br>長さ 10m上 | 24,500 | 24,400 | 23,800 | 24,300 | 24,300 | 24,900 | 25,600 | 25,500 | 25,500 | 25,600 | 25,200 | 25,200 |
| 北洋エゾマツ | 径 28cm下<br>長さ 3.8m | 17,900 | 18,500 | 14,700 | 16,500 | 17,500 | 17,700 | 16,800 | 17,300 | 15,300 | 17,200 | 17,200 | 17,000 |

（資料）森林林業領域県産材特産グループ

### （2） 製 材 品

（単位：工場着価格㎥当たり　円）

| 区　分 | 形　量 | 15年1月 | 4月 | 7月 | 10月 | 16年1月 | 4月 | 7月 | 10月 | 17年1月 | 4月 | 7月 | 10月 |
|---|---|---|---|---|---|---|---|---|---|---|---|---|---|
| スギ正角 | 10.5cm×10.5cm×3.0m<br>特　等 | 55,000 | 54,700 | 54,400 | 54,300 | 55,200 | 54,500 | 53,800 | 54,300 | 54,100 | 53,200 | 53,800 | 52,900 |
| ヒノキ正角 | 10.5cm×10.5cm×3.0m<br>特　等 | 101,500 | 101,400 | 106,700 | 103,900 | 106,200 | 100,000 | 106,300 | 101,500 | 101,300 | 101,900 | 98,500 | 97,400 |
| アカマツ平角 | 24.0cm×12.0cm×4.0m<br>一　等 | 57,000 | 56,400 | 55,800 | 55,800 | 55,600 | 56,300 | 57,900 | 57,900 | 57,400 | 58,300 | 59,100 | 58,200 |
| 米ツガ正角 | 10.5cm×10.5cm×3.0m<br>特　等 | 54,800 | 53,800 | 54,100 | 54,800 | 55,600 | 55,200 | 57,300 | 57,100 | 55,900 | 56,100 | 56,400 | 56,400 |
| 北洋エゾマツ平割 | 4.5cm×4.0cm×4.0m<br>一　等 | 58,300 | 57,300 | 57,300 | 57,500 | 57,500 | 57,500 | 58,400 | 57,700 | 57,100 | 57,500 | 58,100 | 57,900 |

（資料）森林林業領域県産材特産グループ



## 6 木質バイオマス利活用施設整備実績

| 年　度 | 導入種別 | 導入基数 | 農林事務所 | 事業主体 | 導入施設 | 事業費（千円） |
|---|---|---|---|---|---|---|
| 平成16年度 | 貸付用ペレットストーブ | 30 | — | 福島県 | 県内公共施設等 | 8,746.0 |
| | ペレットボイラー | 1 | いわき | いわき市 | 田人総合センター | 13,752.0 |
| 小　計 | | | | | | 22,498.0 |
| 平成17年度 | ペレットボイラー | 1 | いわき | いわき市 | 田人おふくろの宿 | 38,899.0 |

（資料）森林林業領域県産材特産グループ

## C 木　炭

### 1 木炭生産実績

（単位：kg）

| 年<br>農林事務所 | 白炭 | 黒炭 | 計 |
|---|---|---|---|
| 平成13年 | 189,605 | 1,034,981 | 1,224,586 |
| 平成14年 | 132,526 | 880,176 | 1,012,702 |
| 平成15年 | 49,725 | 860,860 | 910,585 |
| 平成16年 | 58,565 | 752,310 | 810,875 |
| 平成17年 | 53,770 | 696,094 | 749,864 |
| 県北 | 4,100 | 56,550 | 60,650 |
| 県中 | — | 412,754 | 412,754 |
| 県南 | — | 127,410 | 127,410 |
| 会津 | 49,490 | 5,350 | 54,840 |
| 南会津 | 180 | 7,780 | 7,960 |
| 相双 | — | 56,200 | 56,200 |
| いわき | — | 30,050 | 30,050 |

（資料）森林林業領域県産材特産グループ
（注）暦年（1月～12月）データ

### 2 用途別木炭消費量

（単位：kg）

| 用途別<br>年 | 家庭用品 | 鉱工業用 | 業務用 | その他 | 自家消費 | 計 |
|---|---|---|---|---|---|---|
| 平成13年 | 194,599 | 3,600 | 217,265 | 10,624 | 556,393 | 982,481 |
| 平成14年 | 211,920 | 1,900 | 334,249 | 10,903 | 411,435 | 989,669 |
| 平成15年 | 250,661 | 1,200 | 312,286 | 30,745 | 337,938 | 932,830 |
| 平成16年 | 188,283 | 36,310 | 238,488 | 7,744 | 340,050 | 810,875 |
| 平成17年 | 205,263 | 1,600 | 249,114 | 60 | 293,827 | 749,864 |

（資料）森林林業領域県産材特産グループ
（注）暦年（1月～12月）データ



### 3 稼動窯数及び製炭労務者状況

| 区分＼年 | | | 13 | 14 | 15 | 16 | 17 |
|---|---|---|---|---|---|---|---|
| 生産者数（人） | 白炭 | | 18 | 13 | 18 | 20 | 24 |
| | 黒炭 | | 267 | 240 | 239 | 205 | 200 |
| | 計 | | 285 | 253 | 257 | 225 | 224 |
| 窯 | 白炭 | 使用可能数（基） | 21 | 20 | 19 | 20 | 18 |
| | | 稼動数（基） | 14 | 12 | 15 | 18 | 18 |
| | 黒炭 | 使用可能数（基） | 377 | 357 | 297 | 254 | 253 |
| | | 稼動数（基） | 307 | 236 | 269 | 224 | 232 |
| | 計 | 使用可能数（基） | 398 | 377 | 316 | 274 | 271 |
| | | 稼動数（基） | 321 | 248 | 284 | 242 | 250 |

（資料）森林林業領域県産材特産グループ
（注）暦年（1～12月）データ

## D 特用林産物

### 1 しいたけ・なめこの生産量、消費量、販売量

（単位：kg）

| 年<br>農林事務所 | 生しいたけ | | | 乾しいたけ | | | なめこ | | | |
|---|---|---|---|---|---|---|---|---|---|---|
| | 生産量 | 自家消費量 | 販売量 | 生産量 | 自家消費量 | 販売量 | 生産量 | 自家消費量 | 販売量 | 販売量の内加工用出荷量 |
| 平成13年 | 3,309,158 | 67,972 | 3,241,186 | 120,052 | 6,353 | 113,699 | 1,760,140 | 23,249 | 1,623,347 | 113,544 |
| 平成14年 | 3,154,670 | 54,323 | 3,100,347 | 95,461 | 4,719 | 90,741 | 1,773,551 | 43,172 | 1,730,379 | 95,015 |
| 平成15年 | 3,263,475 | 51,625 | 3,211,850 | 76,497 | 5,051 | 71,446 | 1,810,059 | 25,763 | 1,784,296 | 93,526 |
| 平成16年 | 3,155,860 | 62,191 | 3,093,669 | 57,252 | 4,572 | 52,680 | 1,880,634 | 32,218 | 1,848,416 | 69,887 |
| 平成17年 | 2,824,859 | 46,195 | 2,778,664 | 73,960 | 5,438 | 68,522 | 2,170,628 | 35,749 | 2,134,879 | 70,215 |
| 県　北 | 293,922 | 5,522 | 288,400 | 19,992 | 412 | 19,580 | 781,459 | 10,870 | 770,589 | 14,053 |
| 県　中 | 630,820 | 14,734 | 616,086 | 25,748 | 3,360 | 22,388 | 786,000 | — | 786,000 | — |
| 県　南 | 920,030 | 1,832 | 918,198 | 9,650 | 37 | 9,613 | 5,720 | 20 | 5,700 | — |
| 会　津 | 401,769 | 7,257 | 394,512 | 13,204 | 1,202 | 12,002 | 208,966 | 8,549 | 200,417 | 41,028 |
| 南会津 | 9,258 | 7,821 | 1,437 | 100 | 10 | 90 | 32,055 | 13,664 | 18,391 | 15,134 |
| 相　双 | 541,947 | 3,606 | 538,341 | 3,963 | 222 | 3,741 | 76,428 | 646 | 75,782 | — |
| いわき | 27,113 | 5,423 | 21,690 | 1,303 | 195 | 1,108 | 280,000 | 2,000 | 278,000 | — |

（資料）森林林業領域県産材特産グループ

（注）暦年（1～12月）データ



### 2 きのこ類の生産実績

（単位：t）

| 年<br>月 | 乾しいたけ | | | | 生しいたけ | | | なめこ | | | ひらたけ | えのきたけ |
|---|---|---|---|---|---|---|---|---|---|---|---|---|
| | どんこ | こうしん | 山成り(未選別) | 計 | 原木栽培 | 菌床栽培 | 計 | 原木栽培 | 容器栽培 | 計 | | |
| 平成13年 | 40.6 | 44.2 | 35.3 | 120.1 | 1,397.6 | 1,911.6 | 3,309.2 | 44.1 | 1,716.0 | 1,760.1 | 262.0 | 79.1 |
| 平成14年 | 34.6 | 37.2 | 23.6 | 95.4 | 1,123.9 | 2,030.7 | 3,154.6 | 50.9 | 1,722.6 | 1,773.5 | 88.1 | 73.8 |
| 平成15年 | 20.2 | 30.2 | 26.1 | 76.5 | 1,101.0 | 2,162.5 | 3,263.5 | 59.7 | 1,750.4 | 1,810.1 | 66.1 | 64.4 |
| 平成16年 | 14.8 | 23.8 | 18.7 | 57.3 | 927.0 | 2,228.9 | 3,155.9 | 58.5 | 1,822.3 | 1,880.8 | 25.5 | 56.1 |
| 平成17年 | 15.3 | 34.9 | 23.8 | 74.0 | 867.8 | 1,957.0 | 2,824.8 | 43.1 | 2,127.5 | 2,170.6 | 29.3 | 60.0 |
| 1　月 | — | 0.3 | 0.0 | 0.3 | 74.5 | 152.1 | 226.6 | — | 186.5 | 186.5 | 1.1 | 11.8 |
| 2　月 | 0.0 | 0.0 | 0.0 | 0.0 | 82.0 | 150.1 | 232.1 | — | 200.1 | 200.1 | 0.7 | 11.8 |
| 3　月 | 0.2 | 0.6 | 0.2 | 1.0 | 82.7 | 155.6 | 238.3 | — | 191.2 | 191.2 | — | 7.3 |
| 4　月 | 6.4 | 15.7 | 8.9 | 31.0 | 60.2 | 142.3 | 202.5 | — | 168.7 | 168.7 | — | 2.8 |
| 5　月 | 4.2 | 9.0 | 5.0 | 18.2 | 58.0 | 141.5 | 199.5 | — | 162.2 | 162.2 | — | 1.4 |
| 6　月 | 1.2 | 3.7 | 2.2 | 7.1 | 53.9 | 141.7 | 195.6 | — | 146.1 | 146.1 | — | 0.9 |
| 7　月 | 0.6 | 1.2 | 4.0 | 5.8 | 57.2 | 145.5 | 202.7 | — | 121.8 | 121.8 | — | 0.9 |
| 8　月 | — | — | — | 0.0 | 52.4 | 135.7 | 188.1 | — | 130.5 | 130.5 | — | 0.9 |
| 9　月 | 0.4 | 2.2 | 0.6 | 3.2 | 75.3 | 159.0 | 234.3 | 5.2 | 183.0 | 188.2 | 2.9 | 1.4 |
| 10　月 | 0.2 | 0.4 | 0.6 | 1.2 | 91.7 | 217.0 | 308.7 | 19.9 | 207.9 | 227.8 | 11.3 | 1.8 |
| 11　月 | 1.7 | 1.3 | 1.9 | 4.9 | 99.7 | 228.0 | 327.7 | 15.4 | 219.3 | 234.7 | 10.3 | 7.2 |
| 12　月 | 0.4 | 0.5 | 0.4 | 1.3 | 80.2 | 188.5 | 268.7 | 2.6 | 210.2 | 212.8 | 3.0 | 11.8 |

（資料）森林林業領域県産材特産グループ

（注）暦年（1～12月）データ

## 3 原木しいたけの専業・兼業別、所有ほだ木規模別生産者数

（単位：人）

| 区分 | 600本未満 | 600～3,000本未満 | 3,000～10,000本未満 | 10,000～30,000本未満 | 30,000本以上 | 計 |
|---|---|---|---|---|---|---|
| 平成13年 | 135 | 143 | 325 | 183 | 79 | 865 |
| 平成14年 | 331 | 165 | 272 | 151 | 72 | 994 |
| 平成15年 | 399 | 138 | 250 | 152 | 69 | 1,008 |
| 平成16年 | 433 | 168 | 219 | 113 | 58 | 991 |
| 平成17年 | 371 | 83 | 154 | 60 | 43 | 711 |
| 専業者 | — | 1 | 17 | 14 | 11 | 43 |
| 第1種兼業者 | 2 | 19 | 16 | 21 | 24 | 82 |
| 第2種兼業者 | 369 | 59 | 121 | 25 | 8 | 582 |
| その他 | — | 4 | — | — | — | 4 |

（資料）森林林業領域県産材特産グループ

（注）暦年（1～12月）データ

## 4 なめこ、ひらたけ、えのきたけ生産者数

（単位：人）

| 区分 | なめこ | ひらたけ | えのきたけ |
|---|---|---|---|
| 平成13年 | 259 | 60 | 6 |
| 平成14年 | 520 | 77 | 6 |
| 平成15年 | 507 | 82 | 4 |
| 平成16年 | 609 | 96 | 4 |
| 平成17年 | 584 | 79 | 4 |

（資料）森林林業領域県産材特産グループ

（注）暦年（1～12月）データ



## 5 しいたけ原木の伏込状況

（単位：㎥）

| 区分 ＼ 年 | | 平成13 | 平成14 | 平成15 | 平成16 | 平成17 |
|---|---|---|---|---|---|---|
| 伏込量（㎥） | 乾しいたけ | 6,583 | 4,974 | 7,290 | 5,750 | 4,032 |
| | 生しいたけ | 15,260 | 12,273 | 11,213 | 10,485 | 9,310 |
| 伏込原木の調達ルート別内訳 | 自家山林 | 2,917 | 1,796 | 1,825 | 2,112 | 2,718 |
| | 立木購入 | 6,212 | 3,695 | 6,581 | 6,152 | 3,307 |
| | 森林組合 | 1,230 | 1,496 | 1,286 | 913 | 1,751 |
| | 農業協同組合 | 126 | 289 | 240 | 5 | 12 |
| | 専門農協 | — | — | — | — | — |
| | 業者 | 11,358 | 9,971 | 8,571 | 7,053 | 5,545 |
| | その他 | — | — | — | — | 9 |
| | 合計 | 21,843 | 17,247 | 18,503 | 16,235 | 13,342 |
| 伏込原木の自県内外調達内訳 | 自県内調達 | 21,143 | 16,547 | 17,803 | 16,187 | 13,342 |
| | 他県から調達 | 700 | 700 | 700 | 48 | 0 |
| 原木取扱者（人） | | 77 | 58 | 70 | 71 | 71 |
| 県外出荷量 | | 11,136 | 10,688 | 10,152 | 9,274 | 8,864 |

（資料）森林林業領域県産材特産グループ

特用林産基礎資料

（注）暦年（1～12月）データ

## 6 くり、くるみ等生産量

| 種類 | 単位 | 平成13年 | 平成14年 | 平成15年 | 平成16年 | 平成17年 |
|---|---|---|---|---|---|---|
| しばくり | t | 5.0 | 3.8 | 2.4 | 2.0 | 1.5 |
| 栽培くり | t | 90.7 | 53.9 | 40.8 | 6.2 | 6.4 |
| 栽培くるみ | t | 0.1 | 0.1 | 0.1 | 0.1 | 0.1 |
| その他くるみ | t | 0.2 | 0.2 | 0.2 | 0.1 | 0.1 |
| 日本桐 | ㎥ | 1,152.0 | 942.0 | 795.0 | 778.0 | 724.0 |
| 生うるし | kg | 18 | 17 | 40 | 78 | 44 |
| 水わさび | kg | 800 | 700 | 600 | 300 | 300 |
| 畑わさび | kg | 12,000 | 16,600 | 17,000 | 12,600 | 9,400 |
| 竹皮 | kg | — | — | — | — | — |
| 真竹 | 束 | 3,000 | 3,000 | 3,000 | 2,500 | 2,000 |
| 孟そう竹 | 束 | — | — | — | — | — |
| その他竹 | 束 | — | — | — | — | — |
| わらび（生） | t | 44.2 | 26.6 | 28.1 | 50.4 | 22.5 |
| ぜんまい（乾） | t | 17.0 | 15.2 | 13.7 | 15.7 | 13.5 |
| 竹の子(ﾈﾏｶﾞﾘﾀｹ) | t | 34.5 | 34.0 | 33.6 | 28.7 | 27.7 |
| まつたけ | t | 2.7 | 2.8 | 1.9 | 2.2 | 2.1 |
| たらの芽 | t | 44.0 | 36.3 | 36.2 | 26.8 | 28.8 |
| くさそてつ | t | 5.2 | 3.6 | 7.1 | 2.8 | 2.7 |
| こうぞ | t | — | — | — | — | — |
| ひのき皮 | ㎥ | — | — | — | — | — |
| 杉皮 | ㎥ | — | — | — | — | — |
| ふき | t | 173.6 | 150.0 | 163.2 | 85.0 | 139.9 |
| うど | t | 28.8 | 19.9 | 23.0 | 22.9 | 32.7 |

（資料）森林林業領域県産材特産グループ

（注）暦年（1～12月）データ



# Ⅶ 林業経営

## 1 林業生産所得

（単位　金額:百万円　構成比:%）

| 年度<br>項目 | 県内総生産額<br>① | 第１次産業生産額<br>② | 林業生産額<br>③ | 構成比<br>③／① | 構成比<br>③／② |
|---|---|---|---|---|---|
| 平成12年度 | 8,215,544 | 161,709 | 28,414 | 0.3 | 17.6 |
| 平成13年度 | 7,888,465 | 161,082 | 26,683 | 0.3 | 16.6 |
| 平成14年度 | 7,767,196 | 154,434 | 22,884 | 0.3 | 14.8 |
| 平成15年度 | 7,558,568 | 155,086 | 20,111 | 0.3 | 13.0 |
| 平成16年度 | 7,855,136 | 152,568 | 19,488 | 0.2 | 12.8 |

（資料）「県民経済計算年報－平成16年度版－」

（注）　統計表には平成16年度を含め過去5年間の数値を掲載していますが、平成15年度以前の数値は推計方法の改正、新規統計資料の利用により、過去の推計値をさかのぼって改訂してありますので、既公表の数値とは異なります。



## 2 市町村内総生産

（単位　金額:百万円　構成比:%）

| 〔農林事務所〕<br>市町村 | 平成14年度<br>市町村内総生産 | 平成14年度<br>第１次産業 | 平成14年度<br>林業 | 平成15年度<br>市町村内総生産 | 平成15年度<br>第１次産業 | 平成15年度<br>林業 | 平成15年度<br>構成比 |
|---|---|---|---|---|---|---|---|
| 県計 | 7,642,663 | 148,492 | 15,760 | 7,491,092 | 152,820 | 15,711 | 0.2 |
| 〔県北〕 | 1,793,935 | 29,245 | 1,240 | 1,807,951 | 29,024 | 1,248 | 0.1 |
| 福島市 | 1,077,393 | 10,047 | 437 | 1,089,678 | 9,888 | 440 | 0.0 |
| 二本松市 | 170,364 | 4,767 | 230 | 174,769 | 4,932 | 242 | 0.1 |
| 伊達市 | 164,379 | 7,011 | 247 | 161,688 | 6,812 | 237 | 0.1 |
| 桑折町 | 35,806 | 1,298 | 20 | 37,246 | 1,187 | 20 | 0.1 |
| 国見町 | 23,746 | 1,486 | 16 | 23,169 | 1,376 | 16 | 0.1 |
| 川俣町 | 37,016 | 1,473 | 116 | 35,560 | 1,425 | 118 | 0.3 |
| 飯野町 | 12,450 | 428 | 20 | 12,427 | 445 | 21 | 0.2 |
| 大玉村 | 18,529 | 1,193 | 71 | 18,589 | 1,293 | 71 | 0.4 |
| 本宮町 | 230,662 | 823 | 43 | 230,181 | 874 | 38 | 0.0 |
| 白沢村 | 23,590 | 720 | 39 | 24,644 | 792 | 46 | 0.2 |
| 〔県中〕 | 1,960,797 | 34,835 | 3,710 | 1,958,657 | 36,390 | 3,688 | 0.2 |
| 郡山市 | 1,349,489 | 10,612 | 991 | 1,341,356 | 11,185 | 966 | 0.1 |
| 須賀川市 | 229,926 | 6,469 | 241 | 226,941 | 7,179 | 240 | 0.1 |
| 田村市 | 98,539 | 5,659 | 807 | 102,536 | 5,509 | 811 | 0.8 |
| 鏡石町 | 54,860 | 1,514 | 9 | 57,521 | 1,674 | 8 | 0.0 |
| 天栄村 | 15,370 | 1,086 | 326 | 15,707 | 1,145 | 321 | 2.0 |
| 石川町 | 46,687 | 1,899 | 145 | 47,734 | 1,975 | 144 | 0.3 |
| 玉川村 | 30,876 | 1,167 | 63 | 31,369 | 1,224 | 62 | 0.2 |
| 平田村 | 19,178 | 2,154 | 145 | 18,259 | 2,102 | 140 | 0.8 |
| 浅川町 | 18,744 | 773 | 13 | 19,510 | 849 | 14 | 0.1 |
| 古殿町 | 14,985 | 1,237 | 674 | 14,544 | 1,239 | 667 | 4.6 |
| 三春町 | 48,236 | 980 | 82 | 50,039 | 1,006 | 88 | 0.2 |
| 小野町 | 33,907 | 1,288 | 214 | 33,142 | 1,302 | 227 | 0.7 |
| 〔県南〕 | 559,654 | 17,297 | 2,653 | 585,013 | 18,518 | 2,645 | 0.5 |
| 白河市 | 240,437 | 5,124 | 845 | 252,614 | 5,685 | 835 | 0.3 |
| 西郷村 | 78,520 | 1,616 | 137 | 82,420 | 1,680 | 139 | 0.2 |
| 泉崎村 | 33,108 | 1,153 | 23 | 32,837 | 1,256 | 23 | 0.1 |
| 中島村 | 14,051 | 1,387 | 21 | 14,682 | 1,430 | 22 | 0.2 |
| 矢吹町 | 55,209 | 2,371 | 12 | 57,634 | 2,467 | 11 | 0.0 |
| 棚倉町 | 72,085 | 1,430 | 413 | 73,542 | 1,550 | 409 | 0.6 |
| 矢祭町 | 29,978 | 1,140 | 337 | 35,160 | 1,202 | 335 | 1.0 |
| 塙町 | 27,223 | 1,661 | 510 | 27,167 | 1,695 | 506 | 1.9 |
| 鮫川村 | 9,044 | 1,414 | 354 | 8,957 | 1,553 | 366 | 4.1 |
| 〔会津〕 | 916,352 | 23,133 | 2,211 | 886,283 | 26,821 | 2,206 | 0.2 |
| 会津若松市 | 516,585 | 5,269 | 261 | 487,057 | 5,877 | 254 | 0.1 |
| 喜多方市 | 154,863 | 6,278 | 432 | 155,930 | 7,494 | 430 | 0.3 |
| 北塩原村 | 13,588 | 456 | 155 | 13,629 | 500 | 154 | 1.1 |

（単位　金額：百万円　構成比：%）

| 〔農林事務所〕<br>市町村 | 平成14年度 | | | 平成15年度 | | | |
|---|---|---|---|---|---|---|---|
| | 市町村内総生産 | 第１次産業 | 林業 | 市町村内総生産 | 第１次産業 | 林業 | 構成比 |
| 西会津町 | 21,377 | 858 | 208 | 21,816 | 999 | 207 | 0.9 |
| 磐梯町 | 17,906 | 547 | 69 | 18,082 | 624 | 71 | 0.4 |
| 猪苗代町 | 50,271 | 2,017 | 276 | 47,758 | 2,261 | 273 | 0.6 |
| 会津坂下町 | 45,056 | 2,429 | 30 | 46,241 | 3,026 | 29 | 0.1 |
| 湯川村 | 10,094 | 785 | 0 | 10,588 | 952 | 0 | 0.0 |
| 柳津町 | 15,516 | 481 | 114 | 14,864 | 517 | 113 | 0.8 |
| 三島町 | 8,795 | 147 | 51 | 8,967 | 158 | 50 | 0.6 |
| 金山町 | 13,387 | 261 | 101 | 13,596 | 279 | 101 | 0.7 |
| 昭和村 | 4,705 | 481 | 180 | 4,541 | 523 | 180 | 4.0 |
| 会津美里町 | 44,209 | 3,121 | 334 | 43,212 | 3,712 | 344 | 0.8 |
| 〔南会津〕 | 117,680 | 3,430 | 898 | 116,353 | 3,649 | 893 | 0.8 |
| 田島町 | 42,624 | 935 | 284 | 44,434 | 1,009 | 283 | 0.6 |
| 下郷町 | 23,227 | 867 | 217 | 20,644 | 987 | 216 | 1.0 |
| 舘岩村 | 8,572 | 311 | 153 | 8,448 | 297 | 152 | 1.8 |
| 檜枝岐村 | 7,421 | 44 | 23 | 6,885 | 45 | 23 | 0.3 |
| 伊南村 | 5,042 | 221 | 77 | 5,209 | 232 | 77 | 1.5 |
| 南郷村 | 9,199 | 517 | 48 | 9,194 | 505 | 48 | 0.5 |
| 只見町 | 21,595 | 534 | 95 | 21,539 | 574 | 93 | 0.4 |
| 〔相双〕 | 1,023,839 | 23,245 | 2,399 | 872,136 | 22,429 | 2,401 | 0.3 |
| 相馬市 | 139,158 | 7,287 | 235 | 142,102 | 6,914 | 240 | 0.2 |
| 南相馬市 | 291,792 | 5,390 | 473 | 275,888 | 5,225 | 480 | 0.2 |
| 広野町 | 69,918 | 239 | 104 | 75,219 | 241 | 104 | 0.1 |
| 楢葉町 | 80,646 | 535 | 159 | 58,872 | 573 | 158 | 0.3 |
| 富岡町 | 94,307 | 1,233 | 153 | 54,957 | 1,155 | 151 | 0.3 |
| 川内村 | 8,146 | 1,077 | 391 | 8,272 | 1,011 | 386 | 4.7 |
| 大熊町 | 123,196 | 923 | 76 | 74,160 | 905 | 75 | 0.1 |
| 双葉町 | 73,711 | 447 | 48 | 44,765 | 443 | 48 | 0.1 |
| 浪江町 | 66,158 | 2,369 | 284 | 66,487 | 2,221 | 283 | 0.4 |
| 葛尾村 | 3,571 | 707 | 122 | 3,602 | 751 | 122 | 3.4 |
| 新地町 | 58,562 | 1,087 | 40 | 52,755 | 1,077 | 39 | 0.1 |
| 飯舘村 | 14,677 | 1,950 | 313 | 15,057 | 1,914 | 315 | 2.1 |
| 〔いわき〕 | 1,270,404 | 17,308 | 2,650 | 1,264,669 | 15,889 | 2,628 | 0.2 |
| いわき市 | 1,270,404 | 17,308 | 2,650 | 1,264,669 | 15,889 | 2,628 | 0.2 |

（資料）「平成15年度福島県市町村民所得推計」

（注）1. 四捨五入の関係で市町村の積上と、農林事務所及び県の数値と合わないことがあります。

2. 所得推移は他の統計とは異なり、推計方法や基礎資料の変更により数値が常に改定されているので留意してください。

3. 統計表には平成15年度、平成14年度の数値を掲載しましたが、平成14年度の数値はさかのぼって改訂しているため、既公表の数値とは異なります。



## 3　高性能林業機械保有状況

| 高性能林業機械の種類 | | プロセッサ | フォワーダ | スキッダ | タワーヤーダ | スイングヤーダ | ハーベスタ | その他の高性能林業機械 | 合計 |
|---|---|---|---|---|---|---|---|---|---|
| | | 台 | 台 | 台 | 台 | 台 | 台 | 台 | 台 |
| 平成13年3月31日現在 | | 12 | 57 | 6 | 1 | 1 | 2 | — | 79 |
| 平成14年3月31日現在 | | 11 | 62 | 5 | 1 | 1 | 2 | 1 | 83 |
| 平成15年3月31日現在 | | 14 | 62 | 5 | 1 | 4 | 2 | 1 | 89 |
| 平成16年3月31日現在 | | 16 | 64 | 5 | 2 | 5 | 2 | 1 | 95 |
| 平成17年3月31日現在 | | 19 | 65 | 3 | 2 | 7 | 2 | 1 | 99 |
| 平成18年3月31日現在 | | 21 | 64 | 3 | 2 | 8 | 2 | 1 | 101 |
| 農林事務所別 | 県北 | 2 | 3 | — | 1 | — | — | — | 6 |
| | 県中 | 2 | 7 | — | — | 3 | — | — | 12 |
| | 県南 | 7 | 38 | 3 | — | 1 | 2 | — | 51 |
| | 会津 | 1 | 2 | — | — | 1 | — | — | 4 |
| | 南会津 | 1 | — | — | — | 1 | — | — | 2 |
| | 相双 | 3 | 3 | — | — | 1 | — | — | 7 |
| | いわき | 5 | 11 | — | 1 | 1 | — | 1 | 19 |

（資料）森林林業領域担い手緑化グループ

## 4 林家・林家以外の林業事業体数

| 〔森林計画区〕((農林事務所))市町村 | 林家数 | | | 林家以外の林業事業体数 | | | | | | | | | | | | | | | |
|---|---|---|---|---|---|---|---|---|---|---|---|---|---|---|---|---|---|---|---|
| | | | | | | | | | | 慣行共有 | | | | | | | 市町村 | 地方公共団体の組合 | 都道府県 |
| | 計 | 農家林家 | 非農家林家 | 計 | 会社 | 寺社 | 共同 | 各種団体・組合 | 財産区 | 小計 | 会社 | 寺社 | 共同 | 各種団体・組合 | 財産区 | ムラ・旧市町村 | | | |
| 県計 | 44,204 | 35,158 | 9,046 | 8,472 | 503 | 467 | 5,241 | 678 | 70 | 1,424 | 2 | 68 | 806 | 104 | 97 | 347 | 85 | 3 | 1 |
| 〔阿武隈川〕 | 20,528 | 17,117 | 3,411 | 2,470 | 198 | 191 | 1,503 | 149 | 26 | 360 | — | 33 | 113 | 54 | 41 | 119 | 41 | 2 | — |
| ((県北)) | 6,776 | 5,545 | 1,231 | 1,065 | 93 | 97 | 707 | 27 | 6 | 119 | — | 13 | 56 | 12 | 32 | 6 | 15 | 1 | — |
| 福島市 | 1,498 | 990 | 508 | 464 | 55 | 26 | 359 | 16 | — | 7 | — | 2 | — | 4 | — | 1 | 1 | — | — |
| 二本松市 | 654 | 562 | 92 | 16 | 8 | 5 | — | 2 | — | — | — | — | — | — | — | — | 1 | — | — |
| 桑折町 | 122 | 102 | 20 | 29 | 1 | 6 | 8 | 1 | — | 12 | — | — | 5 | 1 | 6 | — | 1 | — | — |
| 伊達町 | 17 | 12 | 5 | 2 | 1 | — | — | — | — | — | — | — | — | — | — | — | 1 | — | — |
| 国見町 | 113 | 92 | 21 | 83 | 2 | 4 | 65 | 2 | 1 | 7 | — | — | 1 | — | 3 | 3 | 1 | 1 | — |
| 梁川町 | 263 | 222 | 41 | 22 | 4 | 5 | 5 | — | — | 7 | — | — | — | — | 7 | — | 1 | — | — |
| 保原町 | 174 | 138 | 36 | 39 | 1 | 8 | 25 | — | — | 5 | — | — | — | — | 4 | 1 | — | — | — |
| 霊山町 | 572 | 482 | 90 | 68 | 4 | 12 | 32 | 2 | — | 17 | — | — | 9 | 4 | 4 | — | 1 | — | — |
| 月舘町 | 292 | 248 | 44 | 45 | — | 6 | 30 | 1 | — | 7 | — | 1 | 3 | 2 | — | 1 | 1 | — | — |
| 川俣町 | 679 | 562 | 117 | 52 | 4 | 10 | — | 2 | 5 | 30 | — | — | 30 | — | — | — | 1 | — | — |
| 飯野町 | 109 | 101 | 8 | 12 | — | — | 6 | — | — | 5 | — | 3 | 1 | — | 1 | — | 1 | — | — |
| 安達町 | 259 | 235 | 24 | 8 | — | 2 | 2 | — | — | 3 | — | — | 2 | 1 | — | — | 1 | — | — |
| 大玉村 | 232 | 216 | 16 | 35 | 3 | — | 25 | 1 | — | 5 | — | 4 | — | — | 1 | — | 1 | — | — |
| 本宮町 | 129 | 95 | 34 | 60 | 5 | 1 | 51 | — | — | 2 | — | — | 2 | — | — | — | 1 | — | — |
| 白沢村 | 358 | 335 | 23 | 12 | — | — | 8 | — | — | 3 | — | 2 | 1 | — | — | — | 1 | — | — |
| 岩代町 | 754 | 660 | 94 | 80 | 5 | 9 | 63 | — | — | 2 | — | — | — | — | 2 | — | 1 | — | — |
| 東和町 | 551 | 493 | 58 | 38 | — | 3 | 28 | — | — | 7 | — | 1 | 2 | — | 4 | — | 1 | — | — |
| ((県中)) | 11,600 | 9,815 | 1,785 | 935 | 59 | 71 | 501 | 117 | 20 | 149 | — | 9 | 39 | 32 | 8 | 61 | 18 | — | — |
| 郡山市 | 2,261 | 1,618 | 643 | 207 | 26 | 22 | 132 | 7 | 11 | 8 | — | 1 | 5 | — | — | 2 | 1 | — | — |
| 須賀川市 | 586 | 467 | 119 | 118 | 15 | 7 | 61 | 2 | 2 | 30 | — | 2 | — | — | — | 28 | 1 | — | — |
| 田村市 | | | | | | | | | | | | | | | | | | | |
| 滝根町 | 352 | 314 | 38 | 42 | — | 4 | 26 | — | — | 11 | — | — | 7 | 4 | — | — | 1 | — | — |
| 大越町 | 439 | 403 | 36 | 17 | 3 | 1 | — | — | 1 | 11 | — | 2 | 5 | 3 | — | 1 | 1 | — | — |
| 都路村 | 344 | 301 | 43 | 104 | — | 1 | 65 | 37 | — | — | — | — | — | — | — | — | 1 | — | — |
| 常葉町 | 694 | 609 | 85 | 4 | 2 | — | 1 | — | — | — | — | — | — | — | — | — | 1 | — | — |



| 〔森林計画区〕((農林事務所))市町村 | 林家数 | | | 林家以外の林業事業体数 | | | | | | | | | | | | | | | |
|---|---|---|---|---|---|---|---|---|---|---|---|---|---|---|---|---|---|---|---|
| | | | | | | | | | | 慣行共有 | | | | | | | 市町村 | 地方公共団体の組合 | 都道府県 |
| | 計 | 農家林家 | 非農家林家 | 計 | 会社 | 寺社 | 共同 | 各種団体・組合 | 財産区 | 小計 | 会社 | 寺社 | 共同 | 各種団体・組合 | 財産区 | ムラ・旧市町村 | | | |
| 船引町 | 1,386 | 1,240 | 146 | 114 | 4 | 6 | 52 | 9 | — | 42 | — | 2 | 5 | 22 | — | 13 | 1 | — | — |
| 長沼町 | 251 | 212 | 39 | 25 | — | 1 | 21 | 1 | — | 1 | — | — | — | 1 | — | — | 1 | — | — |
| 鏡石町 | 59 | 49 | 10 | 2 | 1 | — | — | — | — | — | — | — | — | 1 | — | — | 1 | — | — |
| 岩瀬村 | 189 | 171 | 18 | 21 | — | 5 | 9 | 1 | 1 | 4 | — | — | 2 | — | 2 | — | 1 | — | — |
| 天栄村 | 433 | 375 | 58 | 88 | 2 | — | 65 | 13 | — | 7 | — | 1 | — | — | 3 | 3 | 1 | — | — |
| 石川町 | 922 | 830 | 92 | 30 | — | — | 10 | 1 | — | 18 | — | — | 13 | 1 | 2 | 2 | 1 | — | — |
| 玉川村 | 207 | 190 | 17 | 10 | — | 4 | — | — | 3 | 2 | — | — | — | 1 | 1 | — | 1 | — | — |
| 平田村 | 860 | 764 | 96 | 73 | — | 3 | 36 | 30 | 2 | 1 | — | — | — | — | — | 1 | 1 | — | — |
| 浅川町 | 426 | 374 | 52 | 16 | — | 1 | 10 | — | — | 4 | — | — | 2 | — | — | 2 | 1 | — | — |
| 古殿町 | 807 | 677 | 130 | 15 | 2 | 4 | — | 6 | — | 2 | — | 1 | — | — | — | 1 | 1 | — | — |
| 三春町 | 513 | 450 | 63 | 23 | 2 | 5 | 7 | — | — | 8 | — | — | — | — | — | 8 | 1 | — | — |
| 小野町 | 871 | 771 | 100 | 26 | 2 | 7 | 6 | 10 | — | — | — | — | — | — | — | — | 1 | — | — |
| ((県南その1)) | 2,152 | 1,757 | 395 | 470 | 46 | 23 | 295 | 5 | — | 92 | — | 11 | 18 | 10 | 1 | 52 | 8 | 1 | — |
| 白河市 | 559 | 368 | 191 | 155 | 23 | 9 | 105 | 4 | — | 12 | — | 1 | — | — | — | 11 | 1 | 1 | — |
| 西郷村 | 312 | 252 | 60 | 72 | 15 | 1 | 45 | — | — | 10 | — | 1 | 8 | 1 | — | — | 1 | — | — |
| 表郷村 | 208 | 188 | 20 | 101 | — | 3 | 57 | — | — | 40 | — | 6 | — | 7 | 1 | 26 | 1 | — | — |
| 東村 | 268 | 239 | 46 | 3 | 2 | 39 | — | — | 1 | — | — | — | — | — | — | 1 | 1 | — | — |
| 泉崎村 | 133 | 117 | 16 | 23 | 2 | 3 | 2 | — | — | 15 | — | — | 1 | — | — | 14 | 1 | — | — |
| 中島村 | 89 | 78 | 11 | 2 | — | — | — | — | — | 1 | — | — | 1 | — | — | — | 1 | — | — |
| 矢吹町 | 224 | 195 | 29 | 27 | 3 | 1 | 12 | — | — | 10 | — | 3 | 6 | 1 | — | — | 1 | — | — |
| 大信村 | 359 | 320 | 39 | 44 | — | 4 | 35 | 1 | — | 3 | — | — | 2 | 1 | — | — | 1 | — | — |
| 〔奥久慈〕 | 2,627 | 2,236 | 391 | 766 | 19 | 17 | 532 | 163 | 2 | 29 | — | 2 | 3 | 2 | — | 22 | 4 | — | — |
| ((県南その2)) | 2,627 | 2,236 | 391 | 766 | 19 | 17 | 532 | 163 | 2 | 29 | — | 2 | 3 | 2 | — | 22 | 4 | — | — |
| 棚倉町 | 735 | 618 | 117 | 245 | 14 | 5 | 187 | 33 | 2 | 3 | — | 2 | — | — | — | 1 | 1 | — | — |
| 矢祭町 | 556 | 473 | 83 | 62 | — | 6 | 21 | 8 | — | 26 | — | — | 3 | 2 | — | 21 | 1 | — | — |
| 塙町 | 718 | 593 | 125 | 271 | 4 | 4 | 210 | 52 | — | — | — | — | — | — | — | — | 1 | — | — |
| 鮫川村 | 618 | 552 | 66 | 188 | 1 | 2 | 114 | 70 | — | — | — | — | — | — | — | — | 1 | — | — |
| ((県南)) | 4,779 | 3,993 | 786 | 1,236 | 65 | 40 | 827 | 168 | 2 | 121 | — | 13 | 21 | 12 | 1 | 74 | 12 | 1 | — |

| 〔森林計画区〕<br>((農林事務所))<br>市町村 | 林家数 | | | 林家以外の林業事業体数 | | | | | | | | | | | | | | | |
|---|---|---|---|---|---|---|---|---|---|---|---|---|---|---|---|---|---|---|---|
| | | | | | | | | | | 慣行共有 | | | | | | | 市町村 | 地方公共団体の組合 | 都道府県 |
| | 計 | 農家林家 | 非農家林家 | 計 | 会社 | 寺社 | 共同 | 各種団体・組合 | 財産区 | 小計 | 会社 | 寺社 | 共同 | 各種団体・組合 | 財産区 | ムラ・旧市町村 | | | |
| 〔会津〕 | 10,037 | 7,371 | 2,666 | 2,731 | 80 | 109 | 1,491 | 75 | 18 | 932 | 2 | 18 | 630 | 39 | 56 | 187 | 25 | 1 | — |
| ((会津)) | 6,433 | 4,888 | 1,545 | 2,030 | 70 | 67 | 1,074 | 57 | 14 | 729 | 2 | 18 | 592 | 29 | 35 | 116 | 18 | 1 | — |
| 会津若松市 | 895 | 528 | 367 | 214 | 37 | 8 | 100 | 8 | — | 60 | — | 6 | 23 | 1 | 10 | 20 | 1 | — | — |
| 喜多方市 | 440 | 328 | 112 | 243 | 5 | 12 | 166 | 5 | 1 | 52 | — | — | 10 | 3 | — | 39 | 1 | 1 | — |
| 北会津村 | 17 | 6 | 11 | 1 | 1 | — | — | — | — | — | — | — | — | — | — | — | — | — | — |
| 熱塩加納村 | 211 | 167 | 44 | 132 | — | 2 | 125 | 2 | — | 2 | — | — | 2 | — | — | — | 1 | — | — |
| 北塩原村 | 134 | 117 | 17 | 44 | 2 | — | — | — | — | 41 | — | 2 | 38 | — | 1 | — | 1 | — | — |
| 塩川町 | 109 | 92 | 17 | 29 | — | 1 | 19 | 6 | 1 | 1 | — | — | — | 1 | — | — | 1 | — | — |
| 山都町 | 402 | 310 | 92 | 122 | — | 4 | 109 | 4 | 2 | 2 | — | — | 2 | — | — | — | 1 | — | — |
| 西会津町 | 867 | 660 | 207 | 221 | 2 | 13 | 99 | 10 | 2 | 94 | — | — | 92 | 2 | — | — | 1 | — | — |
| 高郷村 | 279 | 245 | 34 | 84 | — | — | 73 | — | — | 11 | — | — | 11 | — | — | — | — | — | — |
| 磐梯町 | 195 | 160 | 35 | 41 | 3 | — | 1 | — | — | 36 | — | 1 | 34 | — | — | 1 | 1 | — | — |
| 猪苗代町 | 511 | 357 | 154 | 153 | 9 | — | 13 | 13 | 4 | 113 | — | — | 88 | 7 | 16 | 2 | 1 | — | — |
| 会津坂下町 | 327 | 278 | 49 | 78 | 4 | 1 | 34 | — | — | 38 | — | 1 | 36 | 1 | — | — | 1 | — | — |
| 湯川村 | 8 | 8 | — | — | — | — | — | — | — | — | — | — | — | — | — | — | — | — | — |
| 柳津町 | 413 | 377 | 36 | 145 | 1 | 5 | 43 | 2 | — | 93 | — | — | 89 | 1 | — | 3 | 1 | — | — |
| 河東町 | 71 | 59 | 12 | 30 | 2 | — | — | — | — | 27 | — | — | 26 | 1 | — | | 1 | — | — |
| 会津高田町 | 374 | 284 | 90 | 177 | 1 | 9 | 120 | — | 4 | 42 | — | 6 | 33 | — | — | 3 | 1 | — | — |
| 会津本郷町 | 178 | 155 | 23 | 56 | 1 | | 51 | 1 | — | 2 | — | 1 | — | — | — | 1 | 1 | — | — |
| 新鶴村 | 107 | 92 | 15 | 47 | — | — | 30 | — | — | 16 | — | 1 | 13 | — | — | 2 | 1 | — | — |
| 三島町 | 229 | 168 | 61 | 51 | 1 | 6 | 13 | — | — | 30 | — | — | 1 | — | 7 | 22 | 1 | — | — |
| 金山町 | 406 | 293 | 113 | 72 | — | — | 11 | 1 | — | 59 | 1 | — | 29 | 7 | 1 | 21 | 1 | — | — |
| 昭和村 | 260 | 204 | 56 | 90 | 1 | 6 | 67 | 5 | — | 10 | 1 | — | 2 | 5 | — | 2 | 1 | — | — |
| ((南会津)) | 3,604 | 2,483 | 1,121 | 701 | 10 | 42 | 417 | 18 | 4 | 203 | — | — | 101 | 10 | 21 | 71 | 7 | — | — |
| 田島町 | 1,177 | 748 | 429 | 237 | 2 | 13 | 138 | 8 | 1 | 74 | — | — | 4 | 1 | — | 69 | 1 | — | — |
| 下郷町 | 866 | 671 | 195 | 100 | 1 | — | — | 1 | — | 97 | — | — | 76 | — | 21 | — | 1 | — | — |
| 舘岩村 | 276 | 212 | 64 | 70 | 1 | 2 | 62 | 1 | — | 3 | — | — | 1 | — | — | 2 | 1 | — | — |
| 檜枝岐村 | 78 | 6 | 72 | 5 | — | — | 4 | — | — | — | — | — | — | — | — | — | 1 | — | — |
| 伊南村 | 314 | 211 | 103 | 71 | — | 5 | 60 | 4 | 1 | — | — | — | — | — | — | — | 1 | — | — |
| 南郷村 | 430 | 297 | 133 | 75 | 3 | 9 | 58 | 3 | 1 | — | — | — | — | — | — | — | 1 | — | — |
| 只見町 | 463 | 338 | 125 | 143 | 3 | 13 | 95 | 1 | 1 | 29 | — | — | 20 | 9 | — | — | 1 | — | — |



| 〔森林計画区〕<br>((農林事務所))<br>市町村 | 林家数 | | | 林家以外の林業事業体数 | | | | | | | | | | | | | | | |
|---|---|---|---|---|---|---|---|---|---|---|---|---|---|---|---|---|---|---|---|
| | | | | | | | | | | 慣行共有 | | | | | | | 市町村 | 地方公共団体の組合 | 都道府県 |
| | 計 | 農家林家 | 非農家林家 | 計 | 会社 | 寺社 | 共同 | 各種団体・組合 | 財産区 | 小計 | 会社 | 寺社 | 共同 | 各種団体・組合 | 財産区 | ムラ・旧市町村 | | | |
| 〔磐城〕 | 11,012 | 8,434 | 2,578 | 2,504 | 206 | 150 | 1,715 | 291 | 24 | 103 | — | 15 | 60 | 9 | — | 19 | 15 | — | — |
| ((相双)) | 5,970 | 4,762 | 1,208 | 1,242 | 61 | 30 | 921 | 140 | 20 | 56 | — | 5 | 29 | 6 | — | 16 | 14 | — | — |
| 原町市 | 700 | 536 | 164 | 181 | 15 | 4 | 157 | 3 | 1 | — | — | — | — | — | — | — | 1 | — | — |
| 相馬市 | 462 | 329 | 133 | 314 | 10 | 1 | 297 | 5 | — | — | — | — | — | — | — | — | 1 | — | — |
| 新地町 | 156 | 135 | 21 | 63 | 4 | — | 36 | 1 | — | 21 | — | — | 19 | — | — | 2 | 1 | — | — |
| 鹿島町 | 414 | 365 | 49 | 112 | 4 | 4 | 91 | 1 | — | 11 | — | — | — | — | — | 11 | 1 | — | — |
| 小高町 | 511 | 431 | 80 | 87 | 4 | 1 | 59 | 20 | 1 | 1 | — | — | 1 | — | — | — | 1 | — | — |
| 飯舘村 | 806 | 729 | 77 | 161 | 1 | 1 | 75 | 66 | 17 | — | — | — | — | — | — | — | 1 | — | — |
| 広野町 | 247 | 194 | 53 | 14 | 1 | 2 | 10 | — | — | — | — | — | — | — | — | — | 1 | — | — |
| 楢葉町 | 414 | 328 | 86 | 18 | 3 | 5 | 8 | — | — | 1 | — | — | — | — | — | 1 | 1 | — | — |
| 富岡町 | 285 | 234 | 51 | 45 | 7 | 6 | 13 | 4 | — | 14 | — | — | 6 | 6 | — | 2 | 1 | — | — |
| 川内村 | 608 | 378 | 230 | 8 | — | 4 | — | — | — | 3 | — | 3 | — | — | — | — | 1 | — | — |
| 大熊町 | 240 | 195 | 45 | 69 | 1 | — | 63 | 3 | — | 1 | — | — | 1 | — | — | — | 1 | — | — |
| 双葉町 | 293 | 242 | 51 | 8 | 3 | — | — | — | — | 4 | — | 2 | 2 | — | — | — | 1 | — | — |
| 浪江町 | 652 | 498 | 154 | 122 | 8 | 1 | 107 | 4 | 1 | — | — | — | — | — | — | — | 1 | — | — |
| 葛尾村 | 182 | 168 | 14 | 40 | — | 1 | 5 | 33 | — | — | — | — | — | — | — | — | 1 | — | — |
| ((いわき)) | 5,042 | 3,672 | 1,370 | 1,262 | 145 | 120 | 794 | 151 | 4 | 47 | — | 10 | 31 | 3 | — | 3 | 1 | — | — |
| いわき市 | 5,042 | 3,672 | 1,370 | 1,262 | 145 | 120 | 794 | 151 | 4 | 47 | — | 10 | 31 | 3 | — | 3 | 1 | — | — |



（資料）「2000年世界農林業センサス」

（注）1. 都道府県は県計に事業体数を計上しているため市町村の合計と合わない場合がある。

2.「－」は該当なし。

3. 林家とは平成12年2月1日現在の保有山林面積が1ha以上の世帯をいう。

4. 林家以外の林業事業体とは平成12年2月1日現在の保有山林面積が1ha以上の会社、社寺、共同、各種団体・組合、財産区、慣行共有、市区町村、地方公共団体の組合、都道府県、国及び特殊法人をいう。

# Ⅷ 林業構造改善

## 1 林業構造改善事業実績

（単位 事業費:千円）

| 年度 地域 | 経営基盤強化林業構造改善事業 | | | | 景気対策臨時緊急特別林業構造改善事業 | 地域林業経営確立林業構造改善事業 | | 林業・木材産業構造改革事業 | | 計 |
|---|---|---|---|---|---|---|---|---|---|---|
| | 経営体育成型 | 木材供給圏確立型 | 森林活用型 | 美しいむらづくり型 | | 循環利用推進型 | 間伐促進型 | 林業経営構造対策 | 木材産業構造改革 | |
| 合計 | 470,944.0 | 1,987,129.3 | 284,167.0 | 178,182.0 | 105,000.0 | 1,179,082.0 | 349,428.5 | 376,065.0 | 790,727.0 | 5,720,724.8 |
| 平成8年度 | 105,014.0 | — | — | — | — | — | — | — | — | 105,014.0 |
| 平成9年度 | 117,264.0 | 637,419.1 | — | 65,302.0 | — | — | — | — | — | 819,985.1 |
| 平成10年度 | 248,666.0 | 600,395.7 | — | 88,480.0 | 105,000.0 | — | — | — | — | 1,042,541.7 |
| 平成11年度 | — | 221,768.5 | 201,936.0 | 24,400.0 | — | — | — | — | — | 448,104.5 |
| 平成12年度 | — | 527,546.0 | 82,231.0 | — | — | 94,061.0 | — | — | — | 703,838.0 |
| 平成13年度 | — | — | — | — | — | 757,741.0 | 197,780.5 | — | — | 955,521.5 |
| 平成14年度 | — | — | — | — | — | 327,280.0 | 134,648.0 | — | 229,215.0 | 691,143.0 |
| 平成15年度 | — | — | — | — | — | — | 17,000.0 | 225,065.0 | 29,725.0 | 271,790.0 |
| 平成16年度 | — | — | — | — | — | — | — | 126,000.0 | 270,394.0 | 396,394.0 |
| 平成17年度 | — | — | — | — | — | — | — | 25,000.0 | 261,393.0 | 286,393.0 |
| 県内一円 | — | — | — | — | | — | — | — | 209,055.0 | 209,055.0 |
| 古殿町 | — | — | — | — | | — | — | 25,000.0 | — | 25,000.0 |
| いわき市 | — | — | — | — | | — | — | — | 52,338.0 | 52,338.0 |

（資料）森林林業領域県産材特産グループ

## 2 経営基盤強化林業構造改善事業実績

### (1) 経営体育成型(平成10年度で終了)

(単位 事業費:千円)

| 年度((農林事務所))地域名 | 実施初年度 | 担い手育成推進事業 | | | 経営基盤拡充事業 | | | 経営効率化事業 | | | | 経営安定化事業 | | 担い手確保条件整備事業 | | | | 事業費計 |
|---|---|---|---|---|---|---|---|---|---|---|---|---|---|---|---|---|---|---|
| | | 組織化推進活動事業 | 経営力強化活動事業 | 事業費 | 経営基盤確立事業 | 新施業推進モデル団地整備事業 | 事業費 | 受委託推進路網整備事業 | 効率化作業基地整備事業 | 効率化施設整備事業 | 事業費 | 地域産物活用施設整備事業 | 事業費 | 活動拠点施設整備事業 | 作業環境施設整備事業 | 生活環境施設整備事業 | 事業費 | |
| | | 回 | 回 | | カ所 | カ所 | | 路線 | カ所 | 台 | | カ所 | | カ所 | カ所 | カ所 | | |
| 合計 | | 4 | 3 | 804.0 | | | | 1 | | 106,900.0 | | | | | | 4 | 363,240.0 | 470,944.0 |
| 平成8年度 | | 1 | | 60.0 | | | | | | | | | | | | 3 | 104,954.0 | 105,014.0 |
| 平成9年度 | | 2 | 3 | 678.0 | | | | | | | | | | | | 3 | 116,586.0 | 117,264.0 |
| 平成10年度 | | 1 | | 66.0 | | | | 1 | | 106,900.0 | | | | | | 2 | 141,700.0 | 248,666.0 |
| ((県中)) | | 4 | 3 | 804.0 | | | | 1 | | 106,900.0 | | | | | | 4 | 363,240.0 | 470,944.0 |
| 古殿町 | 8 | 4 | 3 | 804.0 | | | | 1 | | 106,900.0 | | | | | | 4 | 363,240.0 | 470,944.0 |

(資料) 森林林業領域県産材特産グループ

### (2) 木材供給圏確立型(平成12年度で終了)

(単位 事業費:千円)

| 年度((農林事務所))地域名 | 実施初年度 | 供給安定推進事業 | | | | 供給促進事業 | | | | 拠点加工流通施設整備事業 | | | | | 事業費計 |
|---|---|---|---|---|---|---|---|---|---|---|---|---|---|---|---|
| | | 組織化推進活動事業 | 経営力強化活動事業 | 需要拡大推進活動事業 | 事業費 | 供給促進路網整備事業 | 効率化作業基地整備事業 | 効率化施設整備事業 | 事業費 | 拠点加工施設整備事業 | 拠点流通施設整備事業 | 需要拡大施設整備事業 | 供給促進活動拠点施設整備事業 | 事業費 | |
| | | 回 | 回 | 回 | | 路線 | カ所 | 台 | | カ所 | カ所 | カ所 | カ所 | | |
| 合計 | | 11 | 2 | 2 | 6,258.0 | | | | | 4 | 2 | 1 | | 1,980,871.3 | 1,987,129.3 |
| 平成9年度 | | 1 | | | 26.0 | | | | | 1 | 1 | | | 637,393.1 | 637,419.1 |
| 平成10年度 | | 1 | 1 | | 1,000.0 | | | | | 1 | 1 | | | 599,395.7 | 600,395.7 |
| 平成11年度 | | 6 | | 1 | 2,581.0 | | | | | | | 1 | | 219,187.5 | 221,768.5 |
| 平成12年度 | | 3 | 1 | 1 | 2,651.0 | | | | | 2 | | | | 524,895.0 | 527,546.0 |
| ((県中)) | | 11 | 2 | 2 | 6,258.0 | | | | | 4 | | | | 1,980,871.3 | 1,987,129.3 |
| 阿武隈川流域 | 9 | 11 | 2 | 2 | 6,258.0 | | | | | 4 | | | | 1,980,871.3 | 1,987,129.3 |

(資料) 森林林業領域県産材特産グループ

### (3) 森林活用型(平成12年度で終了)

(単位 事業費:千円)

| 年度((農林事務所))地域名 | 実施初年度 | 森林活用推進事業 | | | 森林活用基盤拡充事業 | | 森林活用生産基盤整備事業 | | 森林活用施設整備事業 | | | 事業費計 |
|---|---|---|---|---|---|---|---|---|---|---|---|---|
| | | 組織化推進活動事業 | 経営力強化活動事業 | 事業費 | 経営基盤確立事業 | 事業費 | 森林活用生産基盤整備事業 | 事業費 | 地域産物活用施設整備事業 | 森林空間活用施設整備事業 | 事業費 | |
| | | 回 | 回 | | カ所 | | 路線 | | カ所 | カ所 | | |
| 合計 | | 6 | 2 | 4,610.0 | | | | | | 2 | 279,557.0 | 284,167.0 |
| 平成11年度 | | 3 | | 2,820.0 | | | | | | 1 | 199,116.0 | 201,936.0 |
| 平成12年度 | | 3 | 2 | 1,790.0 | | | | | | 1 | 80,441.0 | 82,231.0 |
| ((会津)) | | 6 | 2 | 4,610.0 | | | | | | 2 | 279,557.0 | 284,167.0 |
| 北会津村 | 11 | 6 | 2 | 4,610.0 | | | | | | 2 | 279,557.0 | 284,167.0 |

(資料) 森林林業領域県産材特産グループ

### (4) 美しいむらづくり型(平成11年度で終了)

(単位 事業費:千円)

| 年度((農林事務所))地域名 | 実施初年度 | 森林活用推進事業 | | | 森林活用基盤拡充事業 | | | 集落景観整備事業 | | 森林活用生産基盤整備事業 | | 森林活用施設整備事業 | | | 事業費計 |
|---|---|---|---|---|---|---|---|---|---|---|---|---|---|---|---|
| | | 組織化推進活動事業 | 経営力強化活動事業 | 事業費 | 森林活用基盤確立事業 | 特用活用基盤確立事業 | 事業費 | 集落景観維持・保全施設整備事業 | 事業費 | 森林活用生産基盤整備事業 | 事業費 | 地域産物活用施設整備事業 | 森林空間活用施設整備事業 | 事業費 | |
| | | 回 | 回 | | カ所 | カ所 | | カ所 | | 路線 | | カ所 | カ所 | | |
| 合計 | | 5 | 1 | 2,906.0 | | | | 13 | 7,648.0 | | | | 1 | 167,628.0 | 178,182.0 |
| 平成9年度 | | 3 | | 2,426.0 | | | | 13 | 7,648.0 | | | | 1 | 55,228.0 | 65,302.0 |
| 平成10年度 | | 1 | | 80.0 | | | | | | | | | 1 | 88,400.0 | 88,480.0 |
| 平成11年度 | | 1 | 1 | 400.0 | | | | | | | | | 1 | 24,000.0 | 24,400.0 |
| ((県北)) | | 5 | 1 | 2,906.0 | | | | 13 | 7,648.0 | | | | 1 | 167,628.0 | 178,182.0 |
| 霊山町 | 9 | 5 | 1 | 2,906.0 | | | | 13 | 7,648.0 | | | | 1 | 167,628.0 | 178,182.0 |

(資料) 森林林業領域県産材特産グループ

## 3 景気対策臨時緊急特別林業構造改善事業実績

### 間伐材需要拡大施設整備事業(平成10年度のみ)

(単位 事業費:千円)

| 年度((農林事務所))地域名 | 実施初年度 | | 事業費 | 事業費計 |
|---|---|---|---|---|
| | | カ所 | | |
| 合計 | | 1 | 105,000.0 | 105,000.0 |
| 平成10年度 | | 1 | 105,000.0 | 105,000.0 |
| ((相双)) | | 1 | 105,000.0 | 105,000.0 |
| 富岡町 | 10 | 1 | 105,000.0 | 105,000.0 |

(資料) 森林林業領域県産材特産グループ

## 4 地域林業経営確立林業構造改善事業実績

### (1) 循環利用推進型(平成14年度で終了)

(単位 事業費:千円)

| 年度((農林事務所))地域名 | 実施初年度 | 市町村推進事業 | | | | 森林施業効率化事業 | | | 経営効率化事業 | | | | 資源循環利用推進事業 | | | | 担い手確保条件整備事業 | | | 事業費計 |
|---|---|---|---|---|---|---|---|---|---|---|---|---|---|---|---|---|---|---|---|---|
| | | ①未利用資源活用事業 | ②林産物循環利用推進 | ③新規就業者定着事業 | 事業費 | 路網整備事業 | 効率化施設整備事業 | 事業費 | 特用林産物活用施設等整備事業 | 地域産物活用施設整備事業 | 森林空間活用施設整備事業 | 事業費 | 木材加工流通施設整備事業 | 森林バイオマス等活用施設整備事業 | 需要拡大施設整備事業 | 事業費 | 活動拠点施設整備事業 | 生活環境施設整備事業 | 事業費 | |
| | | 回 | 回 | 回 | | 路線 | カ所 | | カ所 | カ所 | カ所 | | カ所 | カ所 | カ所 | | カ所 | カ所 | | |
| 合計 | | 26 | | | 4,951.0 | 1 | | 93,000.0 | | | | | 3 | | | 1,081,131.0 | | | | 1,179,082.0 |
| 平成12年度 | | 11 | | | 2,501.0 | | | | | | | | 1 | | | 91,560.0 | | | | 94,061.0 |
| 平成13年度 | | 8 | | | 1,500.0 | 1 | | 55,000.0 | | | | | 3 | | | 761,241.0 | | | | 757,741.0 |
| 平成14年度 | | 7 | | | 950.0 | 1 | | 38,000.0 | | | | | 1 | | | 288,330.0 | | | | 327,280.0 |
| ((相双)) | | 16 | | | 4,251.0 | 1 | | 93,000.0 | | | | | | | | | | | | 97,251.0 |
| 磐城南部 | 13 | 16 | | | 4,251.0 | 1 | | 93,000.0 | | | | | | | | | | | | 97,251.0 |
| ((いわき)) | | 10 | | | 700.0 | | | | | | | | 3 | | | 1,081,131.0 | | | | 1,081,831.0 |
| 磐城南部 | 12 | 10 | | | 700.0 | | | | | | | | 3 | | | 1,081,131.0 | | | | 1,081,831.0 |

(資料) 森林林業領域県産材特産グループ

### (2) 間伐促進型(平成15年度で終了)

(単位 事業費:千円)

| 年度((農林事務所))地域名 | 実施初年度 | 市町村推進事業 | | | | 森林施業効率化事業 | | | 地域資源有効活用促進事業 | | | | 資源循環利用推進事業 | | 担い手確保条件整備事業 | | | 間伐材利用促進事業 | | | | 事業費計 |
|---|---|---|---|---|---|---|---|---|---|---|---|---|---|---|---|---|---|---|---|---|---|---|
| | | ①未利用資源活用事業 | ②林産物循環利用推進 | ③新規就業者定着事業 | 事業費 | 路網整備事業 | 効率化施設整備事業 | 事業費 | 特用林産物等整備事業 | 地域産物活用施設整備事業 | 森林空間活用施設整備事業 | 事業費 | 木材加工流通施設整備事業 | 事業費 | 活動拠点施設整備事業 | 生活環境施設整備事業 | 事業費 | 間伐材加工流通施設整備事業 | 間伐材等バイオマス活用施設整備事業 | 間伐材需要拡大施設整備事業 | 事業費 | |
| | | 回 | 回 | 回 | | 路線 | カ所 | | カ所 | カ所 | カ所 | | カ所 | | カ所 | カ所 | | カ所 | カ所 | カ所 | | |
| 合計 | | 7 | 7 | | 6,900.0 | | 2 | 22,050.0 | | | | | 1 | 207,448.5 | | 2 | 83,000.0 | 1 | | | 30,030.0 | 349,428.5 |
| 平成13年度 | | 4 | 2 | | 1,000.0 | | 1 | 8,400.0 | | | | | 1 | 188,380.5 | | | | | | | | 197,780.5 |
| 平成14年度 | | 2 | 2 | | 3,900.0 | | 2 | 13,650.0 | | | | | 1 | 19,068.0 | | 1 | 68,000.0 | 1 | | | 30,030.0 | 134,648.0 |
| 平成15年度 | | 1 | 3 | | 2,000.0 | | | | | | | | | | | 1 | 15,000.0 | | | | | 17,000.0 |
| ((県中)) | | 7 | 7 | | 6,900.0 | | 2 | 22,050.0 | | | | | 1 | 207,448.5 | | 1 | 83,000.0 | 1 | | | 30,030.0 | 349,428.5 |
| 田村南部 | 13 | 7 | 7 | | 6,900.0 | | 2 | 22,050.0 | | | | | 1 | 207,448.5 | | 1 | 83,000.0 | 1 | | | 30,030.0 | 349,428.5 |

(資料) 森林林業領域県産材特産グループ



## 5 林業・木材産業構造改革事業実績

### (1) 林業経営構造対策事業

(単位 事業費:千円)

| 年度((農林事務所))地域名 | 実施初年度 | 市町村推進事業(林業経営構造対策型) | | | | 経営確立推進事業 | | 林業生産効率化事業 | | | | 経営安定化支援体制整備事業 | | | | 木材資源循環利用効率化事業 | | | | 林業経営条件整備事業 | | | 事業費計 |
|---|---|---|---|---|---|---|---|---|---|---|---|---|---|---|---|---|---|---|---|---|---|---|---|
| | | 集約化事業 | 未利用資源活用事業 | 新規就業者定着事業 | 事業費 | 経営確立促進調査事業 | 事業費 | 路網整備事業 | 効率化施設整備事業 | 事業費 | | 特用林産物活用施設整備事業 | 地域産物活用施設整備事業 | 森林空間活用施設整備事業 | 事業費 | 木材加工流通施設整備事業 | 森林バイオマス等活用施設整備事業 | 需要拡大施設整備事業 | 事業費 | 活動拠点施設整備事業 | 生活環境施設整備事業 | 事業費 | |
| | | 回 | 回 | 回 | | 回 | | カ所 | カ所 | | | カ所 | カ所 | カ所 | | カ所 | | | | カ所 | カ所 | | |
| 合計 | | | 3 | | 250.0 | | | 1 | 1 | 151,815.0 | | | | | | | | | | 1 | 2 | 224,000.0 | 376,065.0 |
| 平成15年度 | | | 3 | | 250.0 | | | 1 | 1 | 51,815.0 | | | | | | | | | | 1 | 2 | 173,000.0 | 225,065.0 |
| 平成16年度 | | | | | | | | 1 | | 75,000.0 | | | | | | | | | | | 2 | 51,000.0 | 126,000.0 |
| 平成17年度 | | | | | | | | 1 | | 25,000.0 | | | | | | | | | | | | | 25,000.0 |
| ((県中)) | | | | | | | | 1 | | 25,000.0 | | | | | | | | | | | | | 25,000.0 |
| 古殿町 | 15 | | | | | | | 1 | | 25,000.0 | | | | | | | | | | | | | 25,000.0 |
| ((会津)) | | | | | | | | | | | | | | | | | | | | | | | |
| 喜多方市 | 15 | | | | | | | | | | | | | | | | | | | | | | |
| ((いわき)) | | | | | | | | | | | | | | | | | | | | | | | |
| いわき市 | 15 | | | | | | | | | | | | | | | | | | | | | | |

(資料) 森林林業領域県産材特産グループ



### (2) 木材産業構造改革事業

(単位 事業費:千円)

| 年度((農林事務所))地域名 | 実施初年度 | 市町村推進事業(木材産業構造改革型) | | | | 経営確立推進事業 | | 木質資源循環利用効率化事業 | | | | 事業費計 |
|---|---|---|---|---|---|---|---|---|---|---|---|---|
| | | 未利用資源活用事業 | 林産物循環利用推進事業 | 新規就業者定着事業 | 事業費 | 経営確立促進調査事業 | 事業費 | 木材加工流通施設整備事業 | 森林バイオマス等活用施設整備事業 | 需要拡大施設整備事業 | 事業費 | |
| | | 回 | 回 | 回 | | 回 | | カ所 | カ所 | | カ所 | |
| 合計 | | | 11 | | 1,938.0 | | | 2 | | | 788,789.0 | 790,727.0 |
| 平成14年度 | | | | | | | | 1 | | | 229,215.0 | 229,215.0 |
| 平成15年度 | | | 5 | | 550.0 | | | 1 | | | 29,175.0 | 29,725.0 |
| 平成16年度 | | | 3 | | 500.0 | | | 2 | | | 269,894.0 | 270,394.0 |
| 平成17年度 | | | 3 | | 888.0 | | | 2 | | | 260,505.0 | 261,393.0 |
| ((県内一円)) | | | | | | | | 1 | | | 209,055.0 | 209,055.0 |
| 県内一円 | 16 | | | | | | | 1 | | | 209,055.0 | 209,055.0 |
| ((いわき)) | | | 3 | | 888.0 | | | 1 | | | 51,450.0 | 52,338.0 |
| いわき市 | 14 | | 3 | | 888.0 | | | 1 | | | 51,450.0 | 52,338.0 |

(資料) 森林林業領域県産材特産グループ

## 6 入会資源総合活用促進対策事業実績

（単位　面積:ha）

| 年度<br>（農林事務所）<br>市町村 | 調査測量 | | | | | | 許可済 | | | | | |
|---|---|---|---|---|---|---|---|---|---|---|---|---|
| | 一般 | | 林構 | | 計 | | 一般 | | 林構 | | 計 | |
| | 事業件数 | 面積 | 事業件数 | 面積 | 事業件数 | 面積 | 事業件数 | 面積 | 事業件数 | 面積 | 事業件数 | 面積 |
| | 361 | 26,987 | 112 | 10,610 | 473 | 37,597 | 253 | 18,920 | 79 | 6,955 | 332 | 25,875 |
| 平成10年度 | 1 | — | — | — | — | — | 1 | 57 | — | — | 1 | 57 |
| 平成11年度 | 1 | — | — | — | — | — | — | — | — | — | — | — |
| 平成12年度 | 1 | — | — | — | — | — | 3 | 239 | — | — | 3 | 239 |
| 平成13年度 | 1 | — | — | — | — | — | 1 | 39 | — | — | 1 | 39 |
| 平成14年度 | — | — | — | — | — | — | 1 | 130 | — | — | 1 | 130 |
| 平成15年度 | 1 | 78 | — | — | 1 | 78 | 2 | 135 | — | — | 2 | 135 |
| 平成16年度 | — | — | — | — | — | — | — | — | — | — | — | — |
| 平成17年度 | — | — | — | — | — | — | 1 | 4 | — | — | 1 | 4 |

（資料）森林林業領域担い手緑化グループ



# Ⅸ 林　産　工　業

## 1 木材工業の現況

平成17年12月末現在(単位 出力数:kW)

| 区分 | 総数 | | 製材工場 | | チップ工場 | | 集成材工場 | | 合板工場 | | 削片板工場 | | 繊維板工場 | | パルプ工場 | | 木毛板工場 | | 防腐防虫工場 | | 支柱・坑木等生産工場 | | 丸棒加工工場 | | プレカット工場 | | 紙・板紙工場 | |
|---|---|---|---|---|---|---|---|---|---|---|---|---|---|---|---|---|---|---|---|---|---|---|---|---|---|---|---|---|
| | 工場数 | 出力数 | 工場数 | 出力数 | 工場数 | 出力数 | 工場数 | 出力数 | 工場数 | 出力数 | 工場数 | 出力数 | 工場数 | 出力数 | 工場数 | 出力数 | 工場数 | 出力数 | 工場数 | 出力数 | 工場数 | 出力数 | 工場数 | 出力数 | 工場数 | 出力数 | 工場数 | 出力数 |
| 県計 | 374 | 68,294 | 331 | 30,539 | (9) | (1,930) | (6) | (1,702) | — | — | (1) | (5,120) | (1) | (12,454) | — | — | (1) | (105) | (4) | (366) | (6) | (307) | (6) | (450) | (8) | (2,321) | (1) | (13,000) |
| | | | | | 79 | 4,899 | 8 | 1,955 | — | — | 1 | 5,120 | 1 | 12,454 | — | — | 1 | 105 | 5 | 366 | 10 | 471 | 8 | 597 | 17 | 3,905 | 1 | 13,000 |
| 県北 | 61 | 3,754 | 59 | 2,749 | (1) | (75) | — | — | — | — | — | — | — | — | — | — | — | — | — | — | (0) | (0) | — | — | (1) | (930) | — | — |
| | | | | | 6 | 225 | — | — | — | — | — | — | — | — | — | — | — | — | — | — | 1 | 54 | — | — | 2 | 1,005 | — | — |
| 県中 | 87 | 7,665 | 74 | 5,549 | (1) | (274) | (3) | (959) | — | — | — | — | — | — | — | — | — | — | (1) | (35) | (2) | (200) | (2) | (113) | (4) | (535) | — | — |
| | | | | | 9 | 514 | 3 | 959 | — | — | — | — | — | — | — | — | — | — | 1 | 35 | 4 | 250 | 3 | 150 | 7 | 752 | — | — |
| 県南 | 37 | 4,385 | 36 | 4,211 | (1) | (174) | — | — | — | — | — | — | — | — | — | — | — | — | — | — | (0) | (0) | — | — | (0) | (0) | — | — |
| | | | | | 13 | 967 | — | — | — | — | — | — | — | — | — | — | — | — | — | — | 1 | 60 | — | — | 2 | 415 | — | — |
| 会津 | 60 | 16,883 | 55 | 3,377 | (1) | (512) | (1) | (160) | — | — | — | — | (1) | (12,454) | — | — | — | — | (1) | (300) | — | — | — | — | (1) | (80) | — | — |
| | | | | | 9 | 619 | 2 | 308 | — | — | — | — | 1 | 12,454 | — | — | — | — | 1 | 300 | — | — | — | — | 2 | 207 | — | — |
| 南会津 | 15 | 1,267 | 14 | 1,165 | (1) | (102) | — | — | — | — | — | — | — | — | — | — | — | — | — | — | — | — | (0) | (0) | — | — | — | — |
| | | | | | 1 | 102 | — | — | — | — | — | — | — | — | — | — | — | — | — | — | — | — | 1 | 110 | — | — | — | — |
| 相双 | 51 | 16,621 | 45 | 3,138 | (1) | (150) | (1) | (121) | — | — | — | — | — | — | — | — | (1) | (105) | — | — | — | — | (1) | (75) | — | — | (1) | (13,000) |
| | | | | | 9 | 693 | 1 | 121 | — | — | — | — | — | — | — | — | 1 | 105 | — | — | 1 | 32 | 1 | 75 | — | — | 1 | 13,000 |
| いわき | 63 | 17,719 | 48 | 10,350 | (3) | (643) | (1) | (462) | — | — | (1) | (5,120) | — | — | — | — | — | — | (2) | (31) | (3) | (75) | (3) | (262) | (2) | (776) | — | — |
| | | | | | 32 | 1,779 | 2 | 567 | — | — | 1 | 5,120 | — | — | — | — | — | — | 3 | 31 | 3 | 75 | 3 | 262 | 4 | 1,526 | — | — |

(資料) 森林林業領域県産材特産グループ

(注) ( )数は、専業工場の内数である。



## 2 木材業者等登録の実態

| 年<br>農林事務所 | 総数 | 木材業 | 製材業 | 木材加工業 |
|---|---|---|---|---|
| 平成13年 | 873 | 455 | 386 | 32 |
| 平成14年 | 854 | 447 | 376 | 31 |
| 平成15年 | 793 | 424 | 337 | 32 |
| 平成16年 | 769 | 406 | 330 | 33 |
| 平成17年 | 755 | 396 | 329 | 30 |
| 県北 | 95 | 39 | 55 | 1 |
| 県中 | 167 | 93 | 65 | 9 |
| 県南 | 112 | 70 | 40 | 2 |
| 会津 | 112 | 48 | 59 | 5 |
| 南会津 | 45 | 25 | 15 | 5 |
| 相双 | 110 | 63 | 45 | 2 |
| いわき | 114 | 58 | 50 | 6 |

(資料) 森林林業領域県産材特産グループ

(注) 各年末現在の登録者数である。

## 3 木材関連工業出荷額

| 区分 | 年次 | 平成11年(万円) | 平成12年(万円) | 平成13年(万円) | 平成14年(万円) | 平成15年(億円) | 平成16年(億円) | 16／11 比 % | 16／15 比 % |
|---|---|---|---|---|---|---|---|---|---|
| 製造業総数 | | 538,968,334 | 570,871,578 | 537,339,082 | 515,513,511 | 52,204 | 54,853 | 101.8 | 105.1 |
| 木材関連工業 | 総額 | 26,524,201 | 26,938,564 | 25,845,800 | 24,587,796 | 2,407 | 2,483 | 93.6 | 103.2 |
| | 木材・木製品 | 7,501,987 | 6,549,347 | 6,358,844 | 5,505,558 | 542 | 533 | 71.1 | 98.3 |
| | 家具装備品 | 5,663,703 | 6,060,166 | 5,663,179 | 5,360,642 | 503 | 546 | 96.5 | 108.5 |
| | パルプ・紙・紙加工品 | 12,256,925 | 14,329,051 | 13,823,777 | 13,721,596 | 1,362 | 1,404 | 114.5 | 103.1 |

(資料) 森林林業領域県産材特産グループ(県工業統計調査結果報告書)

(注) 従業員4名以上の事務所についての額である。

# X 研 究 普 及

# A 試験研究

## 林業研究センター

1．　本場の位置　　郡山市安積町成田字西島坂１

2．　用地面積

| 種目 | 面積 |
|---|---|
| 宅地 | 34,305 ㎡ |
| 畑 | 79,047 |
| 山林 | 238,717 |
| その他 | 14,433 |
| 計 | 366,502 |

3．建物

| 種目 | 面積 |
|---|---|
| 本館 | 1,270 ㎡ |
| 研修本館 | 381 |
| 資料展示館 | 390 |
| 研修寮 | 418 |
| 研修寮 | 154 |
| ボイラー室 | 30 |
| ポンプ室 | 14 |
| ガスボンベ室 | 8 |
| 木材加工室 | 171 |
| 木材試験棟 | 400 |
| 木材加工棟 | 768 |
| 生物工学研究棟 | 155 |
| 機械庫 | 104 |
| 車庫 | 33 |
| 作業員舎 | 65 |
| 緑化木原種園作業舎 | 55 |
| 温室 | 100 |
| きのこ発生舎 | 57 |
| 昆虫飼育舎 | 26 |
| 堆肥舎 | 68 |
| ほ場舎 | 37 |
| 特殊林産実習舎 | 120 |
| 種菌培養室 | 168 |
| 種菌培養室倉庫 | 21 |
| 倉庫 | 49 |
| ミストハウス | 81 |
| 処理棟 | 48 |
| 種子貯蔵庫 | 36 |

4．　各試験地状況

(1)　塙試験地　　東白川郡塙町大字台宿字北原

用地（県有地）

| 種目 | 面積 |
|---|---|
| 畑 | 9,236 ㎡ |
| 山林 | 3,659 |

建物

| 種目 | 面積 |
|---|---|
| 管理舎 | 19 ㎡ |
| 堆肥舎 | 29 |

(2)　多田野試験地（県有地）
郡山市逢瀬町多田野　　90,137 ㎡

(3)　分収試験林

| | |
|---|---|
| 川内村 | 122.80 ha |
| 塙町 | 30.48 |
| 柳津町 | 4.50 |

5．　採種穂園

| | |
|---|---|
| 新地圃場 | 12.02 ha |
| 大信圃場 | 33.71 |
| 熱塩圃場 | 2.86 |
| 会津圃場 | 18.25 |
| 林研センター | 4.50 |
| 川内圃場 | 7.15 |

(資料)　平成17年度林業研究センター業務報告
(平成18年3月31日現在)



# 平成17年度　試験研究課題一覧表

| 大課題 | 中課題 | 研究課題 | 費用区分<br>研究期間 | 内容 |
|---|---|---|---|---|
| 1. 木質バイオマス | 1. 木質バイオマス利用技術 | 1. 木質バイオマス循環利用モデルの開発 | 国庫<br>H15～H19年 | ・本県における木質バイオマス賦存量把握に基づいた利用シュミレーションモデルの開発 |
| | | 2. 環境負荷の少ない循環型林内マルチング技術 | 国庫<br>H15～H19年 | ・効果的なマルチング方法と植生への影響の解明 |
| 2. 林木育種 | 1. 優良品種の選抜・創出および育種技術の確立 | 1. 花粉の少ないスギの育種 | 県単<br>H13～H17年 | ・花粉が少なく本県に適したスギ品種の創出 |
| | | 2. マツノザイセンチュウ抵抗性育種 | 県単<br>H13～H17年 | ・交雑による優れた抵抗性マツの創出 |
| 3. 造林・森林管理 | 1. 公益的機能増進を目的とした多様な森林造成・管理技術の開発 | 1. 海岸マツ林の施業体系と塩分補足効果 | 県単<br>H15～H19年 | ・海岸林の密度管理指標の確定と塩分補足の解明 |
| | | 2. 森林構成と土砂流出防止効果 | 県単<br>H16～H25年 | ・森林構成や地況と治山ダムの土砂堆積の関係把握 |
| | | 3. 伐採適齢人工林の混交林化 | 県単<br>H16～H25年 | ・再造林を必要としない混交林化への誘導手法の開発 |
| | 2. 山腹等緑化施工地管理技術の開発 | 1. 木本類による法面緑化 | 県単<br>H15～H19年 | ・林道の法面緑化の最適施工時期と最適種子配合割合の決定 |
| | | 2. 植生抑制のための炭材を利用した吹き付け方法の検討 | 県単<br>H17～H21年 | ・炭材の植生抑制効果の把握と効果的な炭材混入吹き付け法の開発 |
| 4. 森林保護 | 1. 病害防除技術の確立 | 1. ヒノキ漏脂病の防除 | 県単<br>H13～H17年 | ・ヒノキ漏脂病発生防止技術の確立 |
| | | 2. ナラ類の集団枯損に関する防除技術の開発 | 県単<br>H15～H19年 | ・既存のカシノナガキクイムシ被害低減方法の改良 |
| 5. 特用林産 | 1. 食用きのこの育種 | 1. 野生きのこ優良品種選抜 | 国庫<br>H15～H19年 | ・ムキタケ、ブナハリタケ等の優良品種の選抜 |
| | | 2. 食品機能性の高いナメコ品種の育成 | 県単<br>H16～H20年 | ・差別化を図るため食品機能性の高い新品種の作出 |
| | 2. 食用きのこ生産技術の開発 | 1. シイタケ菌床栽培技術 | 県単<br>H13～H17年 | ・菌床栽培の安定化とコストダウン技術の確立 |
| | | 2. 野生きのこ人工栽培技術の確立 | 国庫<br>H15～H19年 | ・ツチグリ、サケツバタケ等の人工栽培技術の確立 |
| | | 3. ナメコ有効成分を増強する栽培技術 | 県単<br>H16～H20年 | ・ナメコ有効成分の特定と評価ならびに有効成分を増強する栽培法の開発 |
| | | 4. ホンシメジ人工栽培の実用化試験 | 国庫<br>H16～H20年 | ・ホンシメジ栽培の安定生産技術の実用化 |

| 大課題 | 中課題 | 研究課題 | 費用区分<br>研究期間 | 内容 |
|---|---|---|---|---|
| 5. 特用林産 | 3. 野生資源生産利用技術の開発 | 1. 有用野生資源の深索 | 県単<br>H13～H17年 | ・本県産山菜・きのこ類の食品機能性の解明 |
| | 4. 特用樹生産技術の確立 | 1. 連作地におけるキリ適正管理技術の開発 | 県単<br>H16～H20年 | ・連作地においてキリを健全に生育させるための土壌管理法の確立 |
| 6. 木材加工利用 | 1. 県産材の材質特性把握 | 1. 県産スギ平角材の強度性能 | 県単<br>H16～H17年 | ・県産スギ平角の強度性能評価と構造材としての指標作成 |
| | 2. 県産針葉樹材の高付加価値化技術の開発 | 1. 支柱、坑木等の防腐処理技術の開発 | 県単<br>H16～H18年 | ・効率的な防腐処理技術の検討と各種性能の優れた木製支柱、土木用資材の開発 |
| | | 2. 在来軸組工法における構造部材の接合技術の確立 | 県単<br>H17～H21年 | ・強度特性に優れた県産材に適した効率的な接合法の確立 |

## 関連事業

| 事業名 | 費用区分<br>研究期間 | 内容 |
|---|---|---|
| 1. 酸性雨等森林衰退モニタリング事業（森林吸収源計測・活用体制整備強化事業） | 委託<br>H17年 | ・指定された試験地からの土壌ガス（メタン・亜酸化窒素）及び土壌試料の採取 |
| 2. 花粉生産量予測システム普及事業 | 委託<br>H13～H17年 | ・スギ花粉症対策のための花粉生産量の予測に関する調査方法の確立と普及 |



## B 普及指導

### 1 林業研究グループ等の現状

平成18年3月31日現在

| 普及地区 | 地域グループ | | 目的グループ | | | | | | | | 計 | |
|---|---|---|---|---|---|---|---|---|---|---|---|---|
| | | | 育林 | | 特用林産 | | 育苗 | | その他 | | | |
| | グループ数 | 会員数 | グループ数 | 会員数 | グループ数 | 会員数 | グループ数 | 会員数 | グループ数 | 会員数 | グループ数 | 会員数 |
| | | 人 | | 人 | | 人 | | 人 | | 人 | | 人 |
| 県北 | 2 | 100 | — | — | 1 | 28 | — | — | — | — | 3 | 128 |
| 県中 | 7 | 127 | 1 | 24 | 1 | 26 | — | — | — | — | 9 | 177 |
| 県南 | 2 | 45 | 2 | 33 | 3 | 18 | — | — | — | — | 7 | 96 |
| 会津 | 3 | 56 | 6 | 74 | 2 | 34 | — | — | — | — | 11 | 164 |
| 南会津 | 2 | 60 | — | — | 1 | 97 | — | — | — | — | 3 | 157 |
| 相双 | 3 | 42 | — | — | 2 | 15 | — | — | — | — | 5 | 57 |
| 富岡 | 1 | 4 | — | — | — | — | — | — | 1 | 10 | 2 | 14 |
| いわき | 6 | 243 | 3 | 39 | 1 | 6 | 1 | 21 | — | — | 11 | 309 |
| 計 | 26 | 677 | 12 | 170 | 11 | 224 | 1 | 21 | 1 | 10 | 51 | 1,102 |

（資料） 森林林業領域担い手緑化グループ

## 2 林業後継者育成関係研修実績

| 年度＼研修名 | 林業グループリーダー研修会 | 林業教室等 一般コース | 専門コース | 婦人コース | 基礎講座 | 実践講座 | 基幹林業労働者※1 | 基幹林業者養成コース | 林業グループ技術交換研修※2 | 林業青年のバス | 中央研修等への派遣 北海道・東北ﾌﾞﾛｯｸ地域林業ｸﾞﾙｰﾌﾟｺﾝｸｰﾙ※3 | 全国林業グループコンクール※4 | 全国林業グループリーダー研修会※5 | 全国林業女性学習の集い | 指導林家全国研修会 | 備考 |
|---|---|---|---|---|---|---|---|---|---|---|---|---|---|---|---|---|
| 平成元年度以前 | 805 | 852 | 184 | 137 | — | — | 15 | 35 | 877 | 171 | 95 | 19 | 29 | — | 4 | ※1 平成2年度までは「林業技能作業士」研修として、平成3年度～4年度は「林業作業士」研修として、平成5年度～6年度は「林業新任技術者」研修として実施 |
| 平成2年度 | 26 | 14 | 15 | 12 | — | — | 5 | — | 47 | 26 | 2 | 2 | 1 | — | 1 | |
| 平成3年度 | — | 14 | 10 | 12 | — | — | 9 | — | 33 | 21 | 3 | 2 | 2 | 2 | 1 | |
| 平成4年度 | — | 13 | 15 | 10 | — | — | 5 | — | 31 | | 44 | 3 | 1 | 2 | 1 | |
| 平成5年度 | — | 20 | 13 | 12 | — | — | 6 | — | 25 | 21 | 1 | 2 | 2 | 2 | 1 | ※2 昭和29年度～49年度は「青少年実績発表大会」として実施。 |
| 平成6年度 | — | 18 | 14 | 12 | — | — | 7 | — | 37 | 25 | 2 | 2 | — | 2 | 1 | |
| 平成7年度 | — | — | — | — | 22 | 20 | 7 | — | 39 | 20 | 5 | 6 | 1 | 2 | 1 | ※3 平成6年度までは、「東北・北海道ブロック林業グループシンポジウム」として実施。<br>昭和60年度・平成4年度及び平成11年度は福島県開催。 |
| 平成8年度 | — | — | — | — | 24 | 15 | 7 | — | 34 | 18 | 3 | 2 | 1 | 2 | 1 | |
| 平成9年度 | — | — | — | — | 24 | 12 | 7 | — | 68 | 18 | 3 | 2 | 1 | 2 | 1 | |
| 平成10年度 | — | — | — | — | 24 | 12 | 8 | — | 50 | 20 | 7 | 3 | 1 | 2 | 1 | |
| 平成11年度 | — | — | — | — | 17 | 15 | 6 | — | 53 | 20 | 12 | 6 | 1 | 4 | 2 | ※4 平成6年度までは、「林業グループ全国シンポジウム」として実施。 |
| 平成12年度 | — | — | — | — | 26 | 19 | 6 | — | 61 | 20 | 7 | 6 | 1 | 2 | 1 | |
| 平成13年度 | — | — | — | — | 28 | 15 | 6 | — | 69 | — | 8 | 6 | 1 | 2 | 1 | ※5 平成3年度～5年度は「全国林業婦人グループリーダー研修会」参加者各1名を含む。 |
| 平成14年度 | — | — | — | — | 35 | 16 | 7 | — | — | — | 7 | 2 | 1 | 2 | 1 | |
| 平成15年度 | — | — | — | — | 34 | 11 | 7 | — | 64 | — | 4 | 2 | — | 1 | 1 | |
| 平成16年度 | — | — | — | — | 30 | 12 | 4 | — | 66 | — | 2 | 1 | — | 2 | — | |
| 平成17年度 | — | — | — | — | 28 | 12 | 4 | — | 76 | — | 4 | 1 | — | 1 | — | |
| 合計 | 831 | 931 | 251 | 195 | 292 | 159 | 116 | 35 | 1,630 | 380 | 209 | 67 | 43 | 30 | 19 | |

昭和56年以前に実施した研修

| | | | |
|---|---|---|---|
| 農山村青少年林業講習会（S31～S38） | 232名 | 林業親子学級（S45～S49） | 259名 |
| 愛林青年隊（S34～S37） | 101名 | 山村青年林業研究グループ（S45～S56） | 486名 |
| 山村中堅青年交流（S36～S43） | 94名 | | |

（資料） 森林林業領域担い手緑化グループ



# XI 緑化推進

## 1　緑の募金実績及び使途

（単位：円）

| 年度 | 実績 | 使途 | | | | |
|---|---|---|---|---|---|---|
| | | 緑化推進事業資材費等 | 地方緑化推進委員会交付金 | 県緑化推進委員会 | 県学校緑化推進委員会交付金 | 国土緑化推進機構交付金 |
| 平成13年度 | 97,358,100 | 8,485,999 | 56,625,000 | 27,735,101 | 1,000,000 | 3,512,000 |
| 平成14年度 | 96,753,859 | 8,113,546 | 55,604,000 | 28,616,313 | 1,000,000 | 3,420,000 |
| 平成15年度 | 92,311,744 | 9,343,737 | 54,111,000 | 24,605,007 | 1,000,000 | 3,252,000 |
| 平成16年度 | 89,073,359 | 8,663,926 | 51,986,000 | 24,304,433 | 1,000,000 | 3,119,000 |
| 平成17年度 | 89,155,876 | 9,127,274 | 51,188,000 | 24,638,602 | 1,000,000 | 3,202,000 |

（資料）森林林業領域担い手緑化グループ

## 2　植樹行事の年度別実績

| 年　度 | 実施ヵ所 | 植栽本数 | 参加人数 |
|---|---|---|---|
| 平成13年度 | 13 | 2,789 | 2,756 |
| 平成14年度 | 12 | 2,135 | 2,532 |
| 平成15年度 | 13 | 4,687 | 3,020 |
| 平成16年度 | 12 | 8,548 | 3,853 |
| 平成17年度 | 12 | 3,654 | 2,852 |

（資料）森林林業領域担い手緑化グループ



## 3　緑の少年団の現況

（平成18年12月末時点）

| 少年団名 | 市町村名 | 結成年月日 | 団員数（人） | | |
|---|---|---|---|---|---|
| | | | 総数 | 男 | 女 |
| 川内小学校緑の少年団 | 川内村 | 昭和49年8月1日 | 34 | 16 | 18 |
| 謹教小学校緑の少年団 | 会津若松市 | 昭和49年9月10日 | 40 | 20 | 20 |
| 矢祭山みどりの少年団 | 矢祭町 | 昭和49年10月5日 | 34 | 18 | 16 |
| 泉崎第二小学校緑の少年団 | 泉崎村 | 昭和50年4月30日 | 96 | 42 | 54 |
| 平第三小学校みどりの少年団 | いわき市 | 昭和50年5月1日 | 115 | 50 | 65 |
| 汐見が丘小学校緑の少年団 | いわき市 | 昭和50年6月17日 | 192 | 104 | 88 |
| 新地町緑の少年団 | 新地町 | 昭和51年4月1日 | 16 | 9 | 7 |
| 熊町小学校緑の少年団 | 大熊町 | 昭和52年3月1日 | 54 | 28 | 26 |
| 玉川第一小学校緑の少年団 | 玉川村 | 昭和52年6月25日 | 79 | 38 | 41 |
| 桜小学校緑の少年団 | 郡山市 | 昭和52年6月30日 | 6 | 2 | 4 |
| 高郷第一小学校みどりの少年団 | 喜多方市 | 昭和52年6月30日 | 53 | 28 | 25 |
| 飯舘村みどりの少年団 | 飯舘村 | 昭和55年4月1日 | 33 | 17 | 16 |
| 山木屋小学校緑の少年団 | 川俣町 | 昭和55年4月21日 | 61 | 26 | 35 |
| 石田みどりの少年団 | 伊達市 | 昭和55年4月26日 | 31 | 23 | 8 |
| 綴秋山みどりの少年団 | いわき市 | 昭和55年5月1日 | 61 | 26 | 35 |
| 開成小学校みどりの少年団 | 郡山市 | 昭和55年5月10日 | 26 | 14 | 12 |
| 矢吹小学校緑の少年団 | 矢吹町 | 昭和55年5月27日 | 26 | 20 | 6 |
| 大屋小学校みどりの少年団 | 白河市 | 昭和56年5月11日 | 41 | 20 | 21 |
| 大久田小学校みどりの少年団 | 古殿町 | 昭和56年6月25日 | 40 | 21 | 19 |
| 田島第二小学校緑の少年団 | 南会津町 | 昭和56年6月30日 | 18 | 9 | 9 |
| 玉井小学校みどりの少年団 | 大玉村 | 昭和57年5月1日 | 99 | 49 | 50 |
| 大山小学校みどりの少年団 | 大玉村 | 昭和57年5月1日 | 81 | 52 | 29 |
| 表郷小学校緑の少年団 | 白河市 | 昭和57年5月21日 | 154 | 77 | 77 |
| 野沢小学校みどりの少年団 | 西会津町 | 昭和59年4月27日 | 20 | 10 | 10 |
| 岡山小学校緑の少年団 | 福島市 | 昭和60年2月19日 | 264 | 136 | 128 |
| 西野緑の少年団 | 鮫川村 | 昭和60年4月1日 | 38 | 22 | 16 |
| 石井小学校緑の少年団 | 二本松市 | 昭和60年5月22日 | 121 | 63 | 58 |
| 山舟生緑の少年団 | 伊達市 | 昭和61年5月15日 | 42 | 20 | 22 |
| 高田小学校緑の少年団 | 会津美里町 | 昭和62年1月29日 | 128 | 69 | 59 |
| 白岩小学校緑の少年団 | 白沢村 | 昭和63年5月13日 | 40 | 20 | 20 |
| 牧本小学校緑の少年団 | 天栄村 | 昭和63年5月27日 | 36 | 17 | 19 |
| 木幡第二小学校杉の子緑の少年団 | 二本松市 | 昭和63年6月10日 | 23 | 9 | 14 |
| 泉小学校緑の少年団 | いわき市 | 昭和63年6月28日 | 93 | 44 | 49 |
| 杉田小学校緑の少年団 | 二本松市 | 平成元年4月28日 | 103 | 55 | 48 |
| 飯豊小学校緑の少年団 | 小野町 | 平成元年6月7日 | 37 | 18 | 19 |
| 米小学校緑の少年団 | 西郷村 | 平成元年11月4日 | 73 | 44 | 29 |
| 高城小学校みどりの少年団 | 塙町 | 平成2年6月16日 | 49 | 25 | 24 |
| 高郷第二小学校みどりの少年団 | 喜多方市 | 平成3年4月1日 | 39 | 18 | 21 |

| 少年団名 | 市町村名 | 結成年月日 | 団員数（人） | | |
|---|---|---|---|---|---|
| | | | 総数 | 男 | 女 |
| 石神第一小学校みどりの少年団 | 南相馬市 | 平成3年4月1日 | 33 | 19 | 14 |
| 白河第四小学校緑の少年団 | 白河市 | 平成3年5月1日 | 77 | 43 | 34 |
| 五箇小学校緑の少年団 | 白河市 | 平成3年5月1日 | 34 | 11 | 23 |
| 白河第五小学校緑の少年団 | 白河市 | 平成3年5月1日 | 66 | 35 | 31 |
| 関辺小学校緑の少年団 | 白河市 | 平成3年5月1日 | 61 | 34 | 27 |
| 小田川小学校緑の少年団 | 白河市 | 平成3年5月1日 | 108 | 45 | 63 |
| 白河第三小学校緑の少年団 | 白河市 | 平成3年5月1日 | 102 | 55 | 47 |
| 双葉北小学校みどりの少年団 | 双葉町 | 平成3年5月18日 | 33 | 13 | 20 |
| 藤原小学校緑の少年団 | いわき市 | 平成3年6月4日 | 103 | 57 | 46 |
| 大戸小学校緑の少年団 | 会津若松市 | 平成3年6月28日 | 35 | 16 | 19 |
| 沢渡小学校杉の子緑の少年団 | いわき市 | 平成3年7月1日 | 40 | 20 | 20 |
| 駒形小学校みどりの少年団 | 喜多方市 | 平成3年10月9日 | 40 | 18 | 22 |
| 大森小学校緑の少年団 | 須賀川市 | 平成4年4月1日 | 99 | 50 | 49 |
| 中一みどりの少年団 | 石川町 | 平成4年4月17日 | 40 | 19 | 21 |
| 稲田小学校みどりの少年団 | 須賀川市 | 平成4年6月1日 | 103 | 55 | 48 |
| 加納小学校みどりの少年団 | 喜多方市 | 平成5年5月6日 | 42 | 24 | 18 |
| 熱塩小学校みどりの少年団 | 喜多方市 | 平成5年5月6日 | 15 | 8 | 7 |
| 山都第二小学校みどりの少年団 | 喜多方市 | 平成6年4月28日 | 15 | 8 | 7 |
| 山都第三小学校みどりの少年団 | 喜多方市 | 平成6年4月28日 | 7 | 4 | 3 |
| 社川みどりの少年団 | 棚倉町 | 平成6年6月28日 | 89 | 43 | 46 |
| 富成小学校みどりの少年団 | 伊達市 | 平成7年4月21日 | 77 | 34 | 43 |
| 信夫一小みどりの少年団 | 白河市 | 平成7年6月2日 | 73 | 36 | 37 |
| 長沼小学校みどりの少年団 | 須賀川市 | 平成7年6月16日 | 30 | 15 | 15 |
| 長沼東小学校みどりの少年団 | 須賀川市 | 平成7年6月16日 | 66 | 34 | 32 |
| 西袋第二小学校緑の少年団 | 須賀川市 | 平成7年6月22日 | 26 | 18 | 8 |
| 山都第一小学校みどりの少年団 | 喜多方市 | 平成7年7月6日 | 14 | 6 | 8 |
| 荒井緑の少年団 | 福島市 | 平成8年5月5日 | 151 | 81 | 70 |
| 東山小学校緑の少年団 | 会津若松市 | 平成8年7月22日 | 143 | 81 | 62 |
| 第一小学校みどりの少年団 | 喜多方市 | 平成9年5月6日 | 21 | 16 | 5 |
| 慶徳小学校みどりの少年団 | 喜多方市 | 平成9年5月15日 | 44 | 21 | 23 |
| 関柴小学校みどりの少年団 | 喜多方市 | 平成9年5月19日 | 32 | 15 | 17 |
| 勿来第三小学校緑の少年団 | いわき市 | 平成9年6月10日 | 8 | 6 | 2 |
| 白河第一小学校緑の少年団 | 白河市 | 平成9年7月17日 | 84 | 39 | 45 |
| 明和緑の少年団 | 只見町 | 平成9年10月30日 | 40 | 23 | 17 |
| 半田醸芳小学校緑の少年団 | 桑折町 | 平成10年4月28日 | 73 | 33 | 40 |
| 熊倉小学校みどりの少年団 | 喜多方市 | 平成10年5月18日 | 17 | 9 | 8 |
| 入田付小学校みどりの少年団 | 喜多方市 | 平成10年5月21日 | 29 | 13 | 16 |
| 穂積小学校緑の少年団 | 郡山市 | 平成10年6月12日 | 33 | 10 | 23 |
| 白河第二小学校緑の少年団 | 白河市 | 平成10年7月1日 | 123 | 59 | 64 |
| 椚山小学校みどりの少年団 | 田村市 | 平成10年10月16日 | 21 | 10 | 11 |



| 少年団名 | 市町村名 | 結成年月日 | 団員数（人） | | |
|---|---|---|---|---|---|
| | | | 総数 | 男 | 女 |
| みさか小学校緑の少年団 | 白河市 | 平成11年4月27日 | 88 | 48 | 40 |
| 吾妻小学校緑の少年団 | 猪苗代町 | 平成11年12月10日 | 57 | 33 | 24 |
| 猪苗代小学校緑の少年団 | 猪苗代町 | 平成11年12月20日 | 49 | 19 | 30 |
| 高郷第三小学校緑の少年団 | 喜多方市 | 平成12年4月1日 | 17 | 9 | 8 |
| 富岡第二小学校緑の少年団 | 富岡町 | 平成12年4月1日 | 111 | 45 | 66 |
| 富岡第一小学校緑の少年団 | 富岡町 | 平成12年4月30日 | 93 | 44 | 49 |
| 翁島小学校緑の少年団 | 猪苗代町 | 平成12年5月8日 | 47 | 28 | 19 |
| 松山小学校みどりの少年団 | 喜多方市 | 平成12年5月16日 | 59 | 32 | 27 |
| 第二小学校みどりの少年団 | 喜多方市 | 平成12年5月16日 | 25 | 2 | 23 |
| 豊川小学校みどりの少年団 | 喜多方市 | 平成12年5月18日 | 40 | 19 | 21 |
| 大塩小学校みどりの少年団 | 北塩原村 | 平成12年11月30日 | 30 | 18 | 12 |
| 津島小学校緑の少年団 | 浪江町 | 平成13年2月6日 | 30 | 17 | 13 |
| 楢葉南小学校緑の少年団 | 楢葉町 | 平成13年4月1日 | 31 | 16 | 15 |
| 北山小学校緑の少年団 | 北塩原村 | 平成13年4月16日 | 17 | 7 | 10 |
| 小坂小学校緑の少年団 | 国見町 | 平成13年4月17日 | 31 | 13 | 18 |
| 岩月小学校みどりの少年団 | 喜多方市 | 平成13年5月14日 | 46 | 23 | 23 |
| 広野町緑の少年団 | 広野町 | 平成13年5月22日 | 63 | 26 | 37 |
| 緑小学校みどりの少年団 | 田村市 | 平成13年10月17日 | 50 | 23 | 27 |
| 要田小学校緑の少年団 | 田村市 | 平成13年11月1日 | 47 | 25 | 22 |
| 美山小学校みどりの少年団 | 田村市 | 平成13年12月13日 | 29 | 18 | 11 |
| かつらお緑の少年団 | 葛尾村 | 平成14年3月15日 | 0 | 0 | 0 |
| 土湯小学校緑の少年団 | 福島市 | 平成14年4月1日 | 20 | 11 | 9 |
| 佐原小学校緑の少年団 | 福島市 | 平成14年4月1日 | 48 | 23 | 25 |
| 大枝小学校緑の少年団 | 伊達市 | 平成14年4月1日 | 24 | 16 | 8 |
| 三島小学校「桐の里」緑の少年団 | 三島町 | 平成14年5月31日 | 43 | 21 | 22 |
| 上三宮小学校みどりの少年団 | 喜多方市 | 平成14年7月16日 | 27 | 12 | 15 |
| 川南小学校「ﾈﾌﾙの里」緑の少年団 | 会津若松市 | 平成14年12月18日 | 66 | 34 | 32 |
| さくら緑の少年団 | 福島市 | 平成15年4月1日 | 170 | 86 | 84 |
| 昭和村緑の少年団 | 昭和村 | 平成15年5月1日 | 44 | 26 | 18 |
| 滝根小学校みどりの少年団 | 田村市 | 平成15年5月20日 | 71 | 31 | 40 |
| 岩瀬緑の少年団 | 須賀川市 | 平成15年6月10日 | 0 | 0 | 0 |
| 楢葉北小学校緑の少年団 | 楢葉町 | 平成16年4月1日 | 62 | 31 | 31 |
| 山根小学校緑の少年団 | 田村市 | 平成16年4月29日 | 16 | 9 | 7 |
| 原町市本陣前1丁目緑の少年団 | 南相馬市 | 平成16年6月24日 | 60 | 23 | 37 |
| 西山小学校緑の少年団 | 柳津町 | 平成17年4月14日 | 21 | 14 | 7 |
| 信夫第二小学校みどりの少年団 | 白河市 | 平成18年4月18日 | 35 | 24 | 11 |
| 川谷小学校緑の少年団 | 西郷村 | 平成18年4月29日 | 56 | 27 | 29 |
| 猪苗代町立緑小学校緑の少年団 | 猪苗代町 | 平成18年4月21日 | 38 | 14 | 24 |
| 合計 | | 116団 | 6,504 | 3,282 | 3,222 |

（資料）森林林業領域担い手緑化グループ

## 4 緑化木生産(在圃)状況

(1)生産面積

(単位:アール・%)

| 地域 | 経営形態 / 農林事務所 | 農家林家 | 会社 | 組合団体 | 総数 実数 | 総数 構成比 | 対前年比 17年÷16年×100 |
|---|---|---|---|---|---|---|---|
| 中通り | 県北 | — | 1,900 | — | 1,900 | 18.4 | 100.0 |
| | 県中 | — | 160 | — | 160 | 1.5 | 100.0 |
| | 県南 | — | 2,490 | — | 2,490 | 24.1 | 55.5 |
| | 小計 | — | 4,550 | — | 4,550 | 44.0 | 69.5 |
| 浜通り | 相双 | — | 4,293 | — | 4,293 | 41.5 | 78.0 |
| | いわき | — | 1,500 | — | 1,500 | 14.5 | 60.0 |
| | 小計 | — | 5,793 | — | 5,793 | 56.0 | 72.4 |
| 全県 | | — | 10,343 | | 10,343 | 100.0 | 71.1 |
| (構成比) | | (0.0) | (100.0) | (0.0) | (100.0) | | |
| 16年 | 全県 | 800 | 13,751 | | 14,551 | | |
| | (構成比) | (5.5) | (94.5) | (0.0) | (100.0) | | |

(資料) 森林林業領域担い手緑化グループ

(2)生産(在圃)本数

(単位:本・%)

| 地域 | 樹種群 / 農林事務所 | 高・中木性樹木 針葉樹 | 常葉広葉樹 | 落葉広葉樹 | 小計 | 低木性樹木 | 特殊樹木 | 総数 実数 | 総数 (構成比) |
|---|---|---|---|---|---|---|---|---|---|
| 中通り | 県北 | 2,049 | 1,720 | 2,018 | 5,787 | 2,914 | 8 | 8,709 | 3.6 |
| | 県中 | 594 | 349 | 240 | 1,183 | 373 | | 1,556 | 0.7 |
| | 県南 | 3,174 | 3,909 | 24,520 | 31,603 | 30,855 | | 62,458 | 26.1 |
| | 小計 | 5,817 | 5,978 | 26,778 | 38,573 | 34,142 | 8 | 72,723 | 30.4 |
| 浜通り | 相双 | 11,982 | 9,248 | 45,924 | 67,154 | 94,939 | | 162,093 | 67.6 |
| | いわき | 3,750 | | 1,100 | 4,850 | | | 4,850 | 2.0 |
| | 小計 | 15,732 | 9,248 | 47,024 | 72,004 | 94,939 | | 166,943 | 69.6 |
| 全県 | | 21,549 | 15,226 | 73,802 | 110,577 | 129,081 | 8 | 239,666 | 100.0 |
| (構成比) | | (9.0) | (6.3) | (30.8) | (46.1) | (53.9) | | (100.0) | |
| 16年 | 全県 | 38,534 | 29,949 | 127,865 | 196,348 | 135,038 | 36 | 331,422 | |
| | (構成比) | (11.6) | (9.0) | (38.6) | (59.2) | (40.8) | | (100.0) | |
| 15年 | 全県 | 61,842 | 42,851 | 133,735 | 238,428 | 332,329 | 142 | 570,899 | |
| | (構成比) | (10.8) | (7.5) | (23.5) | (41.8) | (58.2) | | (100.0) | |
| 対前年比 | 17／16 ×100 | 55.9 | 50.8 | 57.7 | 56.3 | 95.6 | 22.2 | 72.3 | |
| | 16／15 ×100 | 62.3 | 69.9 | 95.6 | 82.4 | 40.6 | 25.4 | 58.0 | — |

(資料) 森林林業領域担い手緑化グループ



(3) 樹種群別生産(在圃)本数

(単位:本・%)

| 樹種名 | 樹種 | 平成16年度 本数 | 平成17年度 本数 | 対前年比 17／16×100 |
|---|---|---|---|---|
| 針葉樹(高・中木性) | アカマツ | 3,660 | 3,006 | 82.1 |
| | イチイ | 3,572 | 1,065 | 29.8 |
| | カイズカイブキ | 9 | 7 | 77.8 |
| | クロマツ | 9,512 | 4,487 | 47.2 |
| | ゴヨウマツ | 940 | 1,390 | 147.9 |
| | コテノガシワ | 575 | 118 | 20.5 |
| | サワラ | 3,798 | 757 | 19.9 |
| | チャボヒバ | 653 | 830 | 127.1 |
| | ドイツトウヒ | 1,893 | 4,939 | 260.9 |
| | ニオイヒバ | 304 | 769 | 253.0 |
| | ニッコウヒバ | 1,497 | 1,305 | 87.2 |
| | ヒマラヤシーダー | 5 | 15 | 300.0 |
| | マキ | 248 | 23 | 9.3 |
| | メタセコイヤ | 494 | 575 | 116.4 |
| | モミ | 2,809 | 1,198 | 42.6 |
| | その他 | 8,565 | 1,065 | 12.4 |
| | 小計 | 38,534 | 21,549 | 55.9 |
| 常緑広葉樹(高・中木性) | ウバメガシ | 745 | 310 | 41.6 |
| | カクレミノ | 71 | 117 | 164.8 |
| | キンモクセイ | 1,306 | 706 | 54.1 |
| | クスノキ | 108 | 101 | 93.5 |
| | サザンカ | 15,319 | 3,800 | 24.8 |
| | サンゴジュ | 48 | 77 | 160.4 |
| | ツバキ | 2,061 | 1,098 | 53.3 |
| | シラカシ | 3,105 | 1,474 | 47.5 |
| | ネズミモチ | 1,872 | 8 | 0.4 |
| | ヒイラギ | 767 | 40 | 5.2 |
| | ヒイラギモクセイ | 885 | 2,286 | 258.3 |
| | マルバヒイラギ | 54 | — | — |
| | モッコク | 150 | 127 | 84.7 |
| | ユズリハ | 443 | 92 | 20.8 |
| | レッドロビン | 2,212 | 2,504 | 113.2 |
| | その他 | 803 | 2,486 | 309.6 |
| | 小計 | 29,949 | 15,226 | 50.8 |
| 落葉広葉樹(高・中木性) | アカシヤ | — | — | — |
| | イチョウ | 522 | 623 | 119.3 |
| | エゴノキ | 7,738 | 3,554 | 45.9 |

| 樹種名 | 樹種 | 平成16年度 本数 | 平成17年度 本数 | 対前年比 17／16×100 |
|---|---|---|---|---|
| 落葉広葉樹（高・中木性） | エンジュ | 325 | 775 | 238.5 |
| | カツラ | 1,281 | 1,830 | 142.9 |
| | ケヤキ | 7,995 | 3,181 | 39.8 |
| | コブシ | 6,021 | 4,218 | 70.1 |
| | サルスベリ | 849 | 300 | 35.3 |
| | シデ | 1,878 | 3,399 | 181.0 |
| | シモクレン | 355 | 15 | 4.2 |
| | シラカバ | 633 | 325 | 51.3 |
| | ソメイヨシノ | 3,390 | 8,577 | 253.0 |
| | 雑木 | 16,034 | 13,030 | 81.3 |
| | トウカエデ | 241 | 250 | 103.7 |
| | トチノキ | 2,212 | 845 | 38.2 |
| | ナナカマド | 4,616 | 6,300 | 136.5 |
| | ナツツバキ | 6,116 | 3,192 | 52.2 |
| | ハナミズキ(赤) | 566 | 900 | 159.0 |
| | ハナミズキ(白) | 217 | 1,762 | 812.0 |
| | ハクモクレン | 644 | 150 | 23.3 |
| | プラタナス | 2,050 | — | - |
| | ブナ | 6,001 | 1,952 | 32.5 |
| | ポプラ | 4,697 | — | - |
| | ヤマザクラ | 11,839 | 5,146 | 43.5 |
| | ヤエザクラ | 4,415 | 1,599 | 36.2 |
| | ヤマボウシ | 8,581 | 7,504 | 87.4 |
| | ヤナギ | 662 | — | - |
| | ヤマモミジ | 10,962 | 2,479 | 22.6 |
| | ユリノキ | 64 | 12 | 18.8 |
| | その他 | 17,001 | 1,884 | 11.1 |
| | 小計 | 127,865 | 73,802 | 57.7 |
| 針葉・広葉樹（低木性） | アオキ | 616 | 1,293 | 209.9 |
| | アベリア | 3,720 | 2,426 | 65.2 |
| | アセビ | 3,791 | 28,248 | 745.1 |
| | アジサイ | 9,327 | 4,005 | 42.9 |
| | イヌツゲ | 3,858 | 2,008 | 52.0 |
| | ウメモドキ | 869 | 233 | 26.8 |
| | ウツギ | 2,050 | 894 | 43.6 |



| 樹種名 | 樹種 | 平成16年度 本数 | 平成17年度 本数 | 対前年比 17／16×100 |
|---|---|---|---|---|
| 針葉・広葉樹（低木性） | ツツジ類 | 9,371 | 41,801 | 446.1 |
| | ガマズミ | 2,432 | 856 | 35.2 |
| | クチナシ | 41 | 1,132 | 2,761.0 |
| | コデマリ | 1,266 | 155 | 12.2 |
| | サツキ類 | 12,020 | 3,407 | 28.3 |
| | サラサドウダン | 110 | 456 | 414.5 |
| | シャリンバイ | 750 | 342 | 45.6 |
| | シモツケ | 1,025 | 1,879 | 183.3 |
| | ジンチョウゲ | 80 | 374 | 467.5 |
| | タマイブキ | 60 | 30 | 50.0 |
| | トベラ | 152 | 543 | 357.2 |
| | ドウダンツツジ | 12,588 | 10,849 | 86.2 |
| | ニシキギ | 5,376 | 3,841 | 71.4 |
| | ハギ | - | — | - |
| | ハマナス | 24,141 | 2,775 | 11.5 |
| | ピラカンサ | - | 348 | - |
| | ヒメオオツゲ | 30 | 28 | 93.3 |
| | ヒサカキ | 10,185 | 67 | 0.7 |
| | ヒイラギナンテン | 351 | 208 | 59.3 |
| | ボックスウッド | 5,028 | 22 | 0.4 |
| | マサキ | 3,534 | 3,401 | 96.2 |
| | ムクゲ | 3,634 | 1,830 | 50.4 |
| | ムラサキシキブ | 104 | 159 | 152.9 |
| | ヤマブキ | 734 | 3,989 | 543.5 |
| | ユキヤナギ | 7,323 | 8,570 | 117.0 |
| | レンギョウ | 6,957 | 2,870 | 41.3 |
| | その他 | 3,515 | 42 | 1.2 |
| | 小計 | 135,038 | 129,081 | 95.6 |
| 特殊樹木 | ユッカラン | 17 | — | - |
| | トウジュロ | 8 | 8 | 100.0 |
| | シュロ | 10 | — | - |
| | フジ | 1 | — | - |
| | 小計 | 36 | 8 | 22.2 |
| 合計 | | 331,422 | 239,666 | 72.3 |

（資料） 森林林業領域担い手緑化グループ

# XII 林　業　労　働

## 1　森林組合作業班及び作業班員

| 年度 | 森林組合数 | 作業班設置組合数 | 作業班員数 | | | | | | |
|---|---|---|---|---|---|---|---|---|---|
| | | | 総数 | 性別 | | 年齢階層別 | | | |
| | | | | 男 | 女 | 30歳未満 | 30歳～39歳 | 40歳～59歳 | 60歳以上 |
| 平成13年度 | 27 | 25 | 672 | 573 | 99 | 33 | 26 | 312 | 301 |
| 平成14年度 | 26 | 25 | 637 | 554 | 83 | 43 | 29 | 291 | 274 |
| 平成15年度 | 26 | 25 | 583 | 520 | 63 | 45 | 23 | 288 | 227 |
| 平成16年度 | 26 | 25 | 511 | 455 | 56 | 43 | 23 | 234 | 211 |
| 平成17年度 | 26 | 24 | 501 | 450 | 51 | 44 | 33 | 214 | 210 |
| 県北 | 5 | 4 | 108 | 99 | 9 | 6 | 8 | 47 | 47 |
| 県中 | 6 | 5 | 117 | 103 | 14 | 6 | 11 | 58 | 42 |
| 県南 | 2 | 2 | 27 | 24 | 3 | 1 | 2 | 11 | 13 |
| 会津 | 4 | 4 | 93 | 80 | 13 | 12 | 6 | 37 | 38 |
| 南会津 | 5 | 5 | 59 | 55 | 4 | 12 | 3 | 15 | 29 |
| 相双 | 3 | 3 | 90 | 82 | 8 | 6 | 3 | 40 | 41 |
| いわき | 1 | 1 | 7 | 7 | 0 | 1 | | 6 | 0 |

（資料）　森林林業領域担い手緑化グループ（「森林組合一斉調査」による。）

## 2　林業就業者の年齢層別就業状況

| 年度 | 全国 | 福島県 | | | | | | | | | | | |
|---|---|---|---|---|---|---|---|---|---|---|---|---|---|
| | | 総数 | 15歳～19歳 | 20歳～24歳 | 25歳～29歳 | 30歳～34歳 | 35歳～39歳 | 40歳～44歳 | 45歳～49歳 | 50歳～54歳 | 55歳～59歳 | 60歳～64歳 | 65歳以上 |
| 昭和35年度 | 439,405 | 14,236 | 961 | 1,484 | 1,920 | 2,202 | 1,812 | 1,501 | 1,276 | 1,103 | 891 | 570 | 516 |
| 昭和40年度 | 261,671 | 8,040 | 292 | 571 | 789 | 1,228 | 1,404 | 1,071 | 827 | 673 | 566 | 349 | 270 |
| 昭和45年度 | 205,631 | 5,583 | 124 | 285 | 385 | 592 | 938 | 1,070 | 759 | 579 | 391 | 254 | 206 |
| 昭和50年度 | 178,979 | 4,794 | 36 | 172 | 248 | 383 | 553 | 866 | 938 | 642 | 440 | 299 | 217 |
| 昭和55年度 | 165,498 | 4,668 | 44 | 96 | 187 | 288 | 424 | 621 | 941 | 966 | 615 | 279 | 207 |
| 昭和60年度 | 139,862 | 4,142 | 18 | 119 | 143 | 225 | 289 | 408 | 605 | 897 | 812 | 335 | 291 |
| 平成2年度 | 107,500 | 3,307 | 8 | 60 | 133 | 136 | 206 | 280 | 386 | 596 | 799 | 424 | 279 |
| 平成7年度 | 85,824 | 2,711 | 20 | 60 | 83 | 130 | 153 | 226 | 280 | 387 | 496 | 464 | 412 |
| 平成12年度 | 67,153 | 2,296 | 17 | 59 | 90 | 78 | 124 | 150 | 232 | 323 | 330 | 341 | 552 |

（資料）　総理府国勢調査

# XIII 森　林　組　合

## 1 県森林組合連合会の現状

| 区分／年度 | 会員数 | | | 払込済出資金 | 役職員 | | 主要経済事業取扱量 | | |
|---|---|---|---|---|---|---|---|---|---|
| | 総数 | 正会員 | 準会員 | | 役員 | 職員 | 木材（素材） | 木材（山行苗） | 肥料 |
| | | | | 千円 | 人 | 人 | ㎥ | 千本 | 袋 |
| 平成13年度 | 27 | 27 | — | 131,820 | 12 | 21 | 58,846 | 1,153 | 548 |
| 平成14年度 | 26 | 26 | — | 150,875 | 10 | 18 | 58,102 | 527 | 746 |
| 平成15年度 | 26 | 26 | — | 170,545 | 11 | 18 | 59,251 | 459 | 748 |
| 平成16年度 | 26 | 26 | — | 189,710 | 10 | 16 | 56,300 | 406 | 606 |
| 平成17年度 | 26 | 26 | — | 208,325 | 10 | 15 | 54,032 | 340 | 458 |

（資料）森林林業領域担い手緑化グループ

## 2 森林組合数

| 区分／年度 | 年度当初組合数 | 合併組合 | | 新設組合 | 解散組合 | 年度末組合数 | 組合員数 | | | 森林面積 | | | 組合員所有森林面積別組合数 | | | | 役員 | | | | 職員 | | | |
|---|---|---|---|---|---|---|---|---|---|---|---|---|---|---|---|---|---|---|---|---|---|---|---|---|
| | | 合併による設立組合 | 合併参加組合 | | | | 正 | 准 | 計 | 総数 | 民有林 | 内組合員所有 | 1,000ha未満 | 1,000～3,000ha | 3,000～5,000ha | 5,000ha以上 | 理事 | | 監事 | 計 | 専従 | | 兼務 | 計 |
| | | | | | | | | | | | | | | | | | 常勤 | 非常勤 | | | 組合数 | 人数 | | |
| | | | | | | | 人 | 人 | 人 | ha | ha | ha | | | | | 人 | 人 | 人 | 人 | 人 | 人 | 人 | 人 |
| 平成13年度 | 27 | − | − | − | − | 27 | 55,005 | 3,553 | 58,558 | 962,192 | 554,035 | 387,700 | 1 | 2 | 4 | 20 | 10 | 370 | 82 | 462 | 25 | 253 | 0 | 253 |
| 平成14年度 | 27 | − | − | − | 1 | 26 | 54,708 | 3,551 | 58,259 | 923,858 | 552,286 | 384,995 | 1 | 0 | 5 | 20 | 10 | 362 | 79 | 451 | 25 | 244 | 0 | 244 |
| 平成15年度 | 26 | − | − | − | − | 26 | 54,611 | 3,551 | 58,162 | 923,474 | 552,083 | 384,424 | 1 | 0 | 5 | 20 | 9 | 354 | 78 | 441 | 25 | 240 | 0 | 240 |
| 平成16年度 | 26 | − | − | − | − | 26 | 54,462 | 3,545 | 58,007 | 923,468 | 552,083 | 385,019 | 1 | 0 | 5 | 20 | 10 | 348 | 77 | 435 | 25 | 234 | 0 | 234 |
| 平成17年度 | 26 | − | − | − | − | 26 | 54,393 | 3,545 | 57,938 | 923,395 | 552,260 | 385,108 | 1 | 1 | 4 | 20 | 12 | 344 | 77 | 433 | 25 | 220 | 0 | 220 |

出資状況

| 区分／年度 | 総数 | | | 1組合平均 | | 組合員一人平均払込済出資金 |
|---|---|---|---|---|---|---|
| | 出資金総額 | 払込済出資金 | 払込率 | 出資金総額 | 払込済出資金 | |
| | 千円 | 千円 | % | 千円 | 千円 | 円 |
| 平成13年度 | 1,562,570 | 1,562,570 | 100.0 | 57,873 | 57,873 | 26,684 |
| 平成14年度 | 1,559,804 | 1,559,804 | 100.0 | 59,992 | 59,992 | 26,774 |
| 平成15年度 | 1,561,314 | 1,561,314 | 100.0 | 60,051 | 60,051 | 26,844 |
| 平成16年度 | 1,563,923 | 1,563,923 | 100.0 | 60,151 | 60,151 | 26,961 |
| 平成17年度 | 1,569,704 | 1,569,704 | 100.0 | 60,373 | 60,373 | 27,093 |

（資料）森林林業領域担い手緑化グループ（「森林組合一斉調査」による。）

## 3 森林組合財務状況

（1）総合貸借対照表（資産の部）

| 区分／年度 | 総数 | | 流動資産 | | | | | | | | 固定資産 | | | | | | | | | | | | 当期未処理欠損金 | |
|---|---|---|---|---|---|---|---|---|---|---|---|---|---|---|---|---|---|---|---|---|---|---|---|---|
| | | | 総数 | | 現金・預金 | | たな卸資産 | | その他 | | 総数 | | 有形固定資産 | | 貸付金 | | 林道未収賦課金 | | 外部出資 | | その他 | | | |
| | 組合数 | 金額 | 組合数 | 金額 | 組合数 | 金額 | 組合数 | 金額 | 組合数 | 金額 | 組合数 | 金額 | 組合数 | 金額 | 組合数 | 金額 | 組合数 | 金額 | 組合数 | 金額 | 組合数 | 金額 | 組合数 | 金額 |
| | | 千円 | | 千円 | | 千円 | | 千円 | | 千円 | | 千円 | | 千円 | | 千円 | | 千円 | | 千円 | | 千円 | | 千円 |
| 平成13年度 | 27 | 6,483,607 | 27 | 4,345,412 | 27 | 1,751,049 | 25 | 336,262 | 25 | 2,258,101 | 27 | 2,043,715 | 26 | 1,212,777 | 21 | 424,932 | 3 | 144,634 | 27 | 225,413 | 23 | 35,959 | 5 | 94,480 |
| 平成14年度 | 26 | 6,338,567 | 26 | 4,333,031 | 26 | 1,802,459 | 25 | 318,435 | 25 | 2,212,137 | 26 | 1,915,383 | 26 | 1,164,423 | 22 | 322,704 | 3 | 128,700 | 26 | 247,343 | 23 | 52,213 | 8 | 90,153 |
| 平成15年度 | 26 | 6,052,185 | 26 | 4,209,541 | 26 | 2,201,374 | 25 | 293,753 | 25 | 1,714,414 | 26 | 1,798,488 | 26 | 1,102,603 | 17 | 272,037 | 3 | 111,355 | 26 | 265,230 | 24 | 47,263 | 5 | 44,156 |
| 平成16年度 | 26 | 5,858,557 | 26 | 4,078,319 | 26 | 2,103,272 | 25 | 282,788 | 25 | 1,692,259 | 26 | 1,715,013 | 26 | 1,082,647 | 15 | 223,942 | 2 | 95,085 | 26 | 284,397 | 23 | 28,942 | 8 | 65,225 |
| 平成17年度 | 26 | 5,604,194 | 26 | 3,888,800 | 26 | 1,987,623 | 25 | 310,651 | 25 | 1,590,526 | 26 | 1,614,858 | 26 | 1,110,045 | 13 | 97,966 | 2 | 80,127 | 26 | 301,378 | 25 | 25,342 | 10 | 100,536 |

（2）総合貸借対照表（負債、資本の部）

| 区分／年度 | 総数 | | 流動負債 | | | | 固定負債 | | | | | | 特定引当金 | | 資本 | | | | | | | |
|---|---|---|---|---|---|---|---|---|---|---|---|---|---|---|---|---|---|---|---|---|---|---|
| | | | 総数 | | 短期借入金 | | その他 | | 総数 | | 借入金 | | その他 | | | | 総数 | | 払込済出資金 | | 準備金・積立金 | | 当期未処分剰余金 | |
| | 組合数 | 金額 | 組合数 | 金額 | 組合数 | 金額 | 組合数 | 金額 | 組合数 | 金額 | 組合数 | 金額 | 組合数 | 金額 | 組合数 | 金額 | 組合数 | 金額 | 組合数 | 金額 | 組合数 | 金額 | 組合数 | 金額 |
| | | 千円 | | 千円 | | 千円 | | 千円 | | 千円 | | 千円 | | 千円 | | 千円 | | 千円 | | 千円 | | 千円 | | 千円 |
| 平成13年度 | 27 | 6,483,607 | 26 | 1,320,891 | 7 | 433,133 | 26 | 887,758 | 25 | 2,359,693 | 22 | 771,620 | 25 | 1,588,073 | − | − | 27 | 2,803,023 | 27 | 1,563,570 | 26 | 1,176,231 | 22 | 63,222 |
| 平成14年度 | 26 | 6,338,567 | 26 | 1,339,657 | 5 | 400,500 | 26 | 939,157 | 25 | 2,163,042 | 19 | 681,841 | 25 | 1,481,201 | − | − | 26 | 2,835,868 | 26 | 1,559,804 | 26 | 1,189,882 | 18 | 86,182 |
| 平成15年度 | 26 | 6,052,185 | 26 | 1,163,488 | 4 | 311,500 | 26 | 851,988 | 25 | 1,998,360 | 19 | 558,656 | 25 | 1,439,704 | − | − | 26 | 2,890,337 | 26 | 1,561,314 | 26 | 1,211,978 | 21 | 117,045 |
| 平成16年度 | 26 | 5,858,557 | 26 | 1,037,200 | 4 | 345,000 | 26 | 692,200 | 25 | 1,885,166 | 19 | 490,944 | 25 | 1,394,222 | − | − | 26 | 2,936,191 | 26 | 1,563,923 | 25 | 1,282,830 | 18 | 89,438 |
| 平成17年度 | 26 | 5,604,194 | 25 | 1,013,696 | 4 | 399,000 | 25 | 614,696 | 25 | 1,664,249 | 17 | 308,628 | 25 | 1,355,621 | − | − | 26 | 2,926,249 | 26 | 1,569,704 | 25 | 1,291,644 | 16 | 64,901 |

（資料）森林林業領域担い手緑化グループ（「森林組合一斉調査」による。）

# 4 森林組合事業状況

## (1) 総合損益計算書

(単位:千円)

| 区分 / 年度 | 事業総損益 | | | 部門別内訳 | | | | | | | | |
|---|---|---|---|---|---|---|---|---|---|---|---|---|
| | | | | 指導 | | | 販売 | | | 購買 | | |
| | 収益 | 費用 | 損益 | 収益 | 費用 | 損益 | 収益 | 費用 | 損益 | 収益 | 費用 | 損益 |
| 平成13年度 | 6,188,832 | 4,472,262 | 1,716,570 | 40,758 | 67,927 | △ 27,169 | 1,717,159 | 1,374,560 | 342,599 | 470,271 | 371,623 | 98,648 |
| 平成14年度 | 6,157,069 | 4,449,338 | 1,707,731 | 32,559 | 59,225 | △ 26,666 | 1,767,875 | 1,403,989 | 363,886 | 421,384 | 337,293 | 84,091 |
| 平成15年度 | 6,525,298 | 4,796,999 | 1,728,299 | 33,292 | 65,124 | △ 31,832 | 1,745,832 | 1,397,068 | 348,764 | 495,006 | 403,880 | 91,126 |
| 平成16年度 | 5,404,721 | 3,886,915 | 1,517,806 | 35,676 | 75,321 | △ 39,645 | 1,489,192 | 1,162,892 | 326,300 | 515,369 | 431,687 | 83,682 |
| 平成17年度 | 4,904,579 | 3,500,544 | 1,404,035 | 31,460 | 64,850 | △ 33,390 | 1,441,343 | 1,122,075 | 319,268 | 500,686 | 414,657 | 86,029 |

※ 平成17年度の事業総損益の費用には、森林経営部門の費用165千円が含まれるため、部門別費用の合計と一致しない。

| 区分 / 年度 | 部門別内訳 | | | | | | 事業管理費 | 事業損益 | | | | 事業外損益 | | |
|---|---|---|---|---|---|---|---|---|---|---|---|---|---|---|
| | 利用 | | | 金融 | | | | 事業利益 | | 事業損失 | | | | |
| | 収益 | 費用 | 損益 | 収益 | 費用 | 損益 | | 費用 | 損益 | 収益 | 費用 | 収益 | 費用 | 損益 |
| 平成13年度 | 3,930,363 | 2,633,349 | 1,297,014 | 30,281 | 24,803 | 5,478 | 1,705,138 | 18 | 72,433 | 10 | 61,001 | 65,667 | 36,253 | 29,414 |
| 平成14年度 | 3,907,441 | 2,628,391 | 1,279,050 | 27,810 | 20,440 | 7,370 | 1,635,831 | 18 | 106,296 | 8 | 34,396 | 84,523 | 63,994 | 20,529 |
| 平成15年度 | 4,230,595 | 2,914,321 | 1,316,274 | 20,573 | 16,606 | 3,967 | 1,598,992 | 19 | 151,964 | 7 | 22,657 | 86,201 | 42,665 | 43,536 |
| 平成16年度 | 3,348,033 | 2,203,226 | 1,144,807 | 16,451 | 13,789 | 2,662 | 1,506,498 | 15 | 49,289 | 11 | 37,981 | 72,648 | 24,311 | 48,337 |
| 平成17年度 | 2,917,766 | 1,887,817 | 1,029,949 | 13,324 | 10,980 | 2,344 | 1,405,069 | 15 | 65,147 | 11 | 66,181 | 59,510 | 70,193 | △ 10,683 |

| 区分 / 年度 | 経常利益(損失) | | | | 特別損益 | | | 税引前当期純利益(純損失) | | | | 剰余金(又は欠損金) | | |
|---|---|---|---|---|---|---|---|---|---|---|---|---|---|---|
| | 事業純利益 | | 事業純損失 | | | | | 当期純利益 | | 当期純損失 | | 前期繰越剰余金(又は欠損金) | 当期剰余金(又は欠損金) | 当期未処分剰余金(又は未処理欠損金) |
| | 組合数 | 金額 | 組合数 | 金額 | 収益 | 費用 | 損益 | 組合数 | 金額 | 組合数 | 金額 | | | |
| 平成13年度 | 20 | 79,468 | 7 | 38,622 | 206,031 | 198,947 | 7,084 | 21 | 86,795 | 6 | 38,865 | △ 32,184 | 926 | △ 31,258 |
| 平成14年度 | 19 | 134,671 | 7 | 42,242 | 71,905 | 52,560 | 19,345 | 20 | 147,947 | 6 | 36,173 | △ 44,826 | 40,855 | △ 3,971 |
| 平成15年度 | 23 | 177,373 | 3 | 4,530 | 4,726 | 11,143 | △ 6,417 | 23 | 170,976 | 3 | 4,550 | △ 26,633 | 99,522 | 72,889 |
| 平成16年度 | 18 | 91,682 | 8 | 32,037 | 5,707 | 10,326 | △ 4,619 | 18 | 87,383 | 8 | 32,357 | 2,322 | 21,891 | 24,213 |
| 平成17年度 | 16 | 66,126 | 10 | 77,843 | 33,903 | 42,683 | △ 8,780 | 14 | 60,180 | 12 | 80,677 | 7,921 | △ 48,556 | △ 35,635 |

(資料) 森林林業領域担い手緑化グループ(「森林組合一斉調査」による。)

## (2) 主要経済事業内訳

| 事業別 / 区分 / 年度 | 販売事業 | | | | | | | | | | 林産事業 | | | | | | | | | |
|---|---|---|---|---|---|---|---|---|---|---|---|---|---|---|---|---|---|---|---|---|
| | 立木 | | | 木材 | | | その他 | | 計 | | 生産販売 | | | | | | 受託生産 | | | |
| | | | | | | | | | | | 木材 | | | その他 | | | 木材 | | その他 | |
| | 組合数 | 数量 | 販売高 | 組合数 | 数量 | 販売高 | 組合数 | 販売高 | 組合数 | 販売高 | 組合数 | 数量 | 販売高 | 組合数 | 販売高 | 組合数 | 販売高 | 組合数 | 数量 | 組合数 | 販売高 |
| | | ㎥ | 千円 | | ㎥ | 千円 | | 千円 | | 千円 | | ㎥ | 千円 | | 千円 | | 千円 | | ㎥ | | 千円 |
| 平成13年度 | — | — | — | 21 | 14,818 | 190,155 | 5 | 42,755 | 22 | 232,910 | 21 | 45,776 | 531,882 | 5 | 62,561 | 21 | 594,443 | 6 | 5,124 | — | — |
| 平成14年度 | — | — | — | 21 | 11,322 | 160,227 | 11 | 60,084 | 22 | 220,311 | 20 | 45,913 | 485,312 | 3 | 29,203 | 20 | 514,515 | 5 | 3,563 | — | — |
| 平成15年度 | — | — | — | 21 | 10,103 | 150,065 | 10 | 64,680 | 21 | 214,745 | 20 | 43,758 | 474,601 | 4 | 30,748 | 20 | 505,349 | 5 | 5,995 | — | — |
| 平成16年度 | — | — | — | 22 | 11,084 | 131,332 | 9 | 55,164 | 22 | 186,496 | 20 | 39,783 | 405,891 | 5 | 37,140 | 20 | 443,031 | 6 | 7,601 | — | — |
| 平成17年度 | — | — | — | 22 | 9,522 | 136,318 | 9 | 33,061 | 23 | 169,379 | 18 | 37,296 | 343,015 | 3 | 28,487 | 18 | 371,502 | 7 | 12,363 | — | — |

| 事業別 / 区分 / 年度 | 加工製造事業 | | | | | | 購買事業 | | | | | | 養苗事業 | | |
|---|---|---|---|---|---|---|---|---|---|---|---|---|---|---|---|
| | 製材品 | | | その他 | | 計 | 山行苗木 | | | その他 | | 計 | 苗木・その他 | | |
| | 組合数 | 数量 | 販売高 | 組合数 | 販売高 | 組合数 | 販売高 | 組合数 | 数量 | 販売高 | 組合数 | 販売高 | 組合数 | 販売高 | 組合数 | 数量 | 販売高 |
| | | ㎥ | 千円 | | 千円 | | 千円 | | 千本 | 千円 | | 千円 | | 千円 | | 千本 | 千円 |
| 平成13年度 | 3 | 7,781 | 318,523 | 13 | 370,776 | 13 | 689,299 | 25 | 1,062 | 155,611 | 25 | 303,495 | 25 | 459,106 | 5 | 307 | 43,562 |
| 平成14年度 | 3 | 6,554 | 317,058 | 12 | 426,839 | 12 | 743,897 | 25 | 886 | 130,890 | 25 | 280,584 | 25 | 411,474 | 2 | 6 | 976 |
| 平成15年度 | 3 | 5,867 | 278,733 | 13 | 467,469 | 13 | 746,202 | 25 | 1,023 | 151,092 | 25 | 335,806 | 25 | 486,898 | 1 | ※ 0 | 94 |
| 平成16年度 | 3 | 9,215 | 314,160 | 13 | 377,914 | 13 | 692,074 | 25 | 1,058 | 152,401 | 25 | 350,039 | 25 | 502,440 | — | — | — |
| 平成17年度 | 3 | 5,631 | 328,662 | 12 | 349,573 | 12 | 678,235 | 25 | 1,176 | 156,355 | 25 | 329,175 | 25 | 485,530 | 1 | 0 | 40 |

※数量は単位未満

| 事業別 / 区分 / 年度 | 森林造成事業 | | | | | | | | | | | |
|---|---|---|---|---|---|---|---|---|---|---|---|---|
| | 新植 | | | 保育 | | | 治山 | | 林道 | | 病害虫防除 | |
| | 組合数 | 数量 | 販売高 | 組合数 | 数量 | 販売高 | 組合数 | 販売高 | 組合数 | 販売高 | 組合数 | 販売高 |
| | | ha | 千円 | | ha | 千円 | | 千円 | | 千円 | | 千円 |
| 平成13年度 | 22 | 610 | 365,434 | 25 | 8,814 | 1,565,729 | 20 | 587,684 | 9 | 85,836 | 19 | 604,944 |
| 平成14年度 | 20 | 476 | 248,566 | 25 | 8,119 | 1,548,776 | 21 | 631,326 | 8 | 49,556 | 19 | 649,481 |
| 平成15年度 | 20 | 405 | 228,106 | 25 | 8,733 | 1,606,452 | 19 | 630,967 | 9 | 80,097 | 18 | 667,089 |
| 平成16年度 | 20 | 436 | 209,301 | 25 | 6,849 | 1,192,592 | 18 | 503,525 | 5 | 9,945 | 19 | 709,817 |
| 平成17年度 | 19 | 374 | 175,629 | 24 | 6,688 | 1,108,177 | 19 | 400,306 | 1 | 150 | 20 | 634,958 |

| 事業別 / 区分 / 年度 | 利用及び福利厚生事業 | | | | | | | | 金融事業 | | | |
|---|---|---|---|---|---|---|---|---|---|---|---|---|
| | 調査収入 | | 林業機械利用料 | | 造林補助金取扱手数料 | | 保険取扱手数料等 | | 公庫資金期末貸付残高 | | 中金資金期末貸付残高 | |
| | 組合数 | 金額 | 組合数 | 金額 | 組合数 | 手数料 | 組合数 | 手数料 | 組合数 | 金額 | 組合数 | 金額 |
| | | 千円 | | 千円 | | 千円 | | 千円 | | 千円 | | 千円 |
| 平成13年度 | 20 | 98,167 | 14 | 41,265 | 18 | 21,587 | 25 | 15,673 | 18 | 409,282 | 16 | 121,302 |
| 平成14年度 | 19 | 81,339 | 16 | 41,433 | 16 | 12,307 | 25 | 6,825 | 19 | 353,469 | 15 | 77,391 |
| 平成15年度 | 21 | 76,572 | 13 | 46,307 | 14 | 26,774 | 25 | 6,132 | 17 | 317,026 | 12 | 42,540 |
| 平成16年度 | 21 | 96,899 | 13 | 37,167 | 15 | 34,797 | 25 | 5,881 | 15 | 272,528 | 11 | 24,023 |
| 平成17年度 | 21 | 93,750 | 13 | 36,799 | 15 | 25,750 | 24 | 4,511 | 14 | 141,033 | 7 | 13,977 |

(資料) 森林林業領域担い手緑化グループ(「森林組合一斉調査」による。)

## 5 生産森林組合現況

### (1)組織状況

| 年度 | 組合数 | 組合員数 | 経営森林面積 | | | | 払込済出資金 | | | 役員 | | | | 職員 | | |
|---|---|---|---|---|---|---|---|---|---|---|---|---|---|---|---|---|
| | | | 所有林 | 分収林 | その他 | 合計 | 現金払込額 | 現物払込額 | 計 | 理事 | | 監事 | 計 | 常勤 | 臨時 | 計 |
| | | | | | | | | | | 常勤 | 非常勤 | | | | | |
| | | 人 | ha | ha | ha | ha | 千円 | 千円 | 千円 | 人 | 人 | 人 | 人 | 人 | 人 | 人 |
| 平成13年度 | 43 | 3,196 | 4,974 | 168 | 1,104 | 6,246 | 91,683 | 433,098 | 524,781 | − | 277 | 100 | 377 | − | 2 | 2 |
| 平成14年度 | 42 | 3,167 | 5,029 | 103 | 1,087 | 6,219 | 61,417 | 456,405 | 517,822 | − | 275 | 97 | 372 | − | 2 | 2 |
| 平成15年度 | 41 | 3,133 | 4,938 | 255 | 961 | 6,154 | 58,501 | 452,807 | 511,308 | − | 278 | 97 | 375 | − | 2 | 2 |
| 平成16年度 | 40 | 3,097 | 4,919 | 288 | 902 | 6,109 | 57,676 | 447,060 | 504,736 | − | 266 | 93 | 359 | − | 2 | 2 |
| 平成17年度 | 39 | 3,059 | 4,746 | 537 | 724 | 6,007 | 62,233 | 428,252 | 490,485 | − | 263 | 91 | 354 | − | 2 | 2 |

※ 15年度末組合数は42組合であるが、16年度当初に1組合が解散したことから調査は41組合で取りまとめられている。

※ 16年度末組合数は41組合であるが、16年度中に1組合が解散認可されていることから調査は40組合で取りまとめられている。

### (2)財務状況

| 年度 | 資産合計 | 流動資産 | 固定資産 | | | 当期未処理欠損金 | | 流動負債 | 固定負債 | | | 資本 | | | | 負債・資本合計 |
|---|---|---|---|---|---|---|---|---|---|---|---|---|---|---|---|---|
| | | | 森林 | その他 | 計 | 組合数 | 金額 | | 借入金 | その他 | 計 | 払込済出資金 | 準備金積立金 | 当期未処分剰余金 | | |
| | | | | | | | | | | | | | | 組合数 | 金額 | |
| | | | | | | | | | | | | | | | | |
| 平成13年度 | 756,848 | 188,506 | 152,452 | 371,245 | 523,697 | 21 | 44,645 | 28,349 | 3,019 | − | 3,019 | 524,781 | 146,414 | 18 | 54,285 | 756,848 |
| 平成14年度 | 752,288 | 190,167 | 151,712 | 367,230 | 518,942 | 18 | 43,179 | 24,093 | 2,900 | − | 2,900 | 517,822 | 146,875 | 19 | 60,598 | 752,288 |
| 平成15年度 | 763,035 | 207,767 | 151,714 | 361,128 | 512,842 | 16 | 42,426 | 21,737 | 2,750 | − | 2,750 | 511,308 | 146,945 | 21 | 80,295 | 763,035 |
| 平成16年度 | 785,893 | 230,924 | 152,528 | 355,778 | 508,306 | 17 | 46,663 | 22,532 | 5,221 | − | 5,221 | 504,736 | 148,922 | 18 | 104,482 | 785,893 |
| 平成17年度 | 783,126 | 241,765 | 175,298 | 321,090 | 496,388 | 15 | 44,973 | 28,222 | 2,750 | 115 | 2,865 | 490,485 | 159,865 | 19 | 101,689 | 783,126 |

(資料) 森林林業領域担い手緑化グループ(「森林組合一斉調査」による。)

### (3)損益状況

| 年度 | 事業総損益 | | | 事業管理費 | 事業外損益 | 経常損益 | 特別損益 | 税引前当期純利益 | 特定引当金 | | 法人税及び住民税額 | 剰余金 | | | | |
|---|---|---|---|---|---|---|---|---|---|---|---|---|---|---|---|---|
| | 収益 | 費用 | 事業総利益 | | | | | | 戻入 | 繰入 | | 当期剰余金(欠損金) | | | 前期繰越剰余金(欠損金) | 当期未処分剰余金(当期未処理欠損金) |
| | | | | | | | | | | | | 合計 | 剰余金 | 欠損金 | | |
| | 16,273 | 11,072 | 5,201 | 33,670 | 39,501 | 11,032 | 1,030 | 12,062 | − | − | 5,923 | 6,139 | 10,485 | 4,346 | 3,501 | 9,640 |
| 平成13年度 | | | | | | | | | | | | | | | | |
| 平成14年度 | 15,720 | 8,596 | 7,124 | 21,730 | 26,279 | 11,673 | 4,338 | 16,011 | − | − | 6,194 | 9,817 | 13,409 | 3,592 | 7,602 | 17,419 |
| 平成15年度 | 1,584 | 3,997 | △ 2,413 | 24,435 | 52,635 | 25,787 | 1,180 | 26,967 | − | − | 4,134 | 22,833 | 27,133 | 4,300 | 15,036 | 37,869 |
| 平成16年度 | 2,252 | 5,631 | △ 3,379 | 21,546 | 48,839 | 23,914 | 8,441 | 32,355 | − | − | 6,332 | 26,023 | 29,014 | 2,991 | 31,796 | 57,819 |
| 平成17年度 | 27,324 | 8,599 | 18,725 | 21,262 | 12,122 | 9,585 | 4,489 | 14,074 | − | − | 8,284 | 5,790 | 10,391 | 4,601 | 50,926 | 56,716 |

※ 平成17年度調査については、事業外収入等としていた土地の貸付収入を事業収益に計上していることから収益が大きく増加している。

| 年度 | 販売 | | | | | | | | | | 新植・保育及び間伐 | | | | | | | 主伐 | | |
|---|---|---|---|---|---|---|---|---|---|---|---|---|---|---|---|---|---|---|---|---|
| | 立木 | | | 木材 | | | その他 | | 計 | | 新植 | | 保育 | | 間伐 | | | | | |
| | 組合数 | 数量 | 販売高 | 組合数 | 数量 | 販売高 | 組合数 | 金額 | 組合数 | 金額 | 組合数 | 面積 | 組合数 | 面積 | 組合数 | 面積 | 数量 | 組合数 | 面積 | 数量 |
| | | ㎥ | 千円 | | ㎥ | 千円 | | 千円 | | 千円 | | ha | | ha | | ha | ㎥ | | ha | ㎥ |
| 平成13年度 | 1 | 29 | 58 | 8 | 2,464 | 13,787 | 6 | 2,428 | 13 | 16,273 | 4 | 6 | 12 | 28 | 6 | 10 | 1,959 | 2 | 6 | 505 |
| 平成14年度 | 9 | 367 | 2,251 | 16 | 411 | 3,160 | 15 | 10,309 | 21 | 15,720 | 2 | 4 | 15 | 44 | 4 | 1 | 20 | 4 | 4 | 391 |
| 平成15年度 | 6 | 473 | 1,240 | 1 | 15 | 117 | 3 | 227 | 10 | 1,584 | 1 | 2 | 16 | 40 | − | − | − | 1 | ※0 | 15 |
| 平成16年度 | 4 | 195 | 685 | 2 | 180 | 1,050 | 3 | 517 | 9 | 2,252 | 2 | 3 | 15 | 35 | 1 | 1 | 60 | 1 | 2 | 120 |
| 平成17年度 | 6 | 316 | 1,213 | − | − | − | 15 | 26,111 | 17 | 27,324 | 1 | 2 | 15 | 48 | − | − | − | − | − | − |

(資料) 森林林業領域担い手緑化グループ(「森林組合一斉調査」による。)

※面積は単位未満

# XIV 林　業　金　融

## 1 農林漁業金融公庫資金貸付決定実績

（単位：千円）

| 年度 農林事務所 | 総数 | | 造林資金 | | | | | | | | 森林整備活性化資金 | | 林道資金 | | | | | | 林業経営安定資金 | | 林業経営育成資金 | | 共同利用施設資金 | | 主務大臣指定指定施設資金 | | 林業構造改善事業資金 | | 中山間地域活性化資金 | |
|---|---|---|---|---|---|---|---|---|---|---|---|---|---|---|---|---|---|---|---|---|---|---|---|---|---|---|---|---|---|---|
| | | | 補助 | | 非補助 | | 公有林 | | 小計 | | | | 補助 | | 非補助 | | 小計 | | | | | | | | | | | | | |
| | 件数 | 金額 | 件数 | 金額 | 件数 | 金額 | 件数 | 金額 | 件数 | 金額 | 件数 | 金額 | 件数 | 金額 | 件数 | 金額 | 件数 | 金額 | 件数 | 金額 | 件数 | 金額 | 件数 | 金額 | 件数 | 金額 | 件数 | 金額 | 件数 | 金額 |
| 平成13年度 | 18 | 1,337,093 | 8 | 472,604 | 2 | 335,694 | 1 | 83,000 | 11 | 891,298 | 4 | 110,850 | − | − | 1 | 1,700 | 1 | 1,700 | 1 | 262,245 | − | − | 1 | 71,000 | − | − | − | − | − | − |
| 14 | 48 | 1,286,626 | 10 | 465,975 | 2 | 113,674 | 1 | 54,000 | 13 | 633,649 | 4 | 77,477 | − | − | − | − | − | − | − | − | − | − | 1 | 167,000 | − | − | − | − | − | − |
| 15 | 146 | 7,232,608 | 9 | 340,312 | 2 | 115,655 | 1 | 53,000 | 12 | 508,967 | 4 | 61,698 | − | − | − | − | − | − | 119 | 6,661,943 | − | − | − | − | − | − | − | − | − | − |
| 16 | 55 | 1,014,060 | 12 | 267,481 | 3 | 96,103 | 1 | 53,000 | 16 | 416,584 | 6 | 53,176 | − | − | − | − | − | − | 33 | 544,300 | − | − | − | − | − | − | − | − | − | − |
| 17 | 36 | 879,667 | 4 | 236,567 | 1 | 55,801 | 1 | 54,000 | 16 | 417,584 | 2 | 50,417 | − | − | − | − | − | − | 28 | 482,882 | − | − | − | − | − | − | − | − | − | − |
| 県北 | − | − | − | − | − | − | − | − | − | − | − | − | − | − | − | − | − | − | − | − | − | − | − | − | − | − | − | − | − | − |
| 県中 | − | − | − | − | − | − | − | − | − | − | − | − | − | − | − | − | − | − | − | − | − | − | − | − | − | − | − | − | − | − |
| 県南 | − | − | − | − | − | − | − | − | − | − | − | − | − | − | − | − | − | − | − | − | − | − | − | − | − | − | − | − | − | − |
| 会津 | − | − | − | − | − | − | − | − | − | − | − | − | − | − | − | − | − | − | − | − | − | − | − | − | − | − | − | − | − | − |
| 南会津 | − | − | − | − | − | − | − | − | − | − | − | − | − | − | − | − | − | − | − | − | − | − | − | − | − | − | − | − | − | − |
| 相双 | − | − | − | − | − | − | − | − | − | − | − | − | − | − | − | − | − | − | − | − | − | − | − | − | − | − | − | − | − | − |
| いわき | − | − | − | − | − | − | − | − | − | − | − | − | − | − | − | − | − | − | − | − | − | − | − | − | − | − | − | − | − | − |
| 林業公社 | 8 | 691,267 | 4 | 236,567 | 1 | 55,801 | − | − | 15 | 363,584 | 2 | 50,417 | − | − | − | − | − | − | 1 | 348,482 | − | − | − | − | − | − | − | − | − | − |
| 会社 | − | − | − | − | − | − | − | − | − | − | − | − | − | − | − | − | − | − | − | − | − | − | − | − | − | − | − | − | − | − |
| 県営林 | 1 | 54,000 | − | − | − | − | 1 | 54,000 | 1 | 54,000 | − | − | − | − | − | − | − | − | − | − | − | − | − | − | − | − | − | − | − | − |
| 市町村営林 | 27 | 134,400 | − | − | − | − | − | − | − | − | − | − | − | − | − | − | − | − | 27 | 134,400 | − | − | − | − | − | − | − | − | − | − |

（資料） 森林林業領域担い手緑化グループ



## 2 福島県林業・木材産業改善資金貸付決定実績

（単位：千円）

| 年度 農林事務所 | 総数 | | 林業生産高度化資金 | | | | | | | | | | 林業労働福祉施設資金 | | | | | | | | | | 青年林業者等要請確保資金 | | | | | | 林業・木材産業改善資金 | |
|---|---|---|---|---|---|---|---|---|---|---|---|---|---|---|---|---|---|---|---|---|---|---|---|---|---|---|---|---|---|---|
| | | | 団地間伐促進資金 | | 被害森林整備資金 | | 技術導入資金 | | 間伐材高度利用施設資金 | | 特認間伐施設資金 | | 小計 | | 安全生産施設資金 | | 負荷除去等施設資金 | | 福利厚生施設資金 | | 小計 | | 研修教育資金 | | 林業経営開始資金 | | 小計 | | | |
| | 件数 | 金額 | 件数 | 金額 | 件数 | 金額 | 件数 | 金額 | 件数 | 金額 | 件数 | 金額 | 件数 | 金額 | 件数 | 金額 | 件数 | 金額 | 件数 | 金額 | 件数 | 金額 | 件数 | 金額 | 件数 | 金額 | 件数 | 金額 | 件数 | 金額 |
| 13 | 17 | 65,265 | − | − | − | − | 13 | 54,046 | − | − | − | − | 13 | 54,046 | 3 | 219 | − | − | 1 | 11,000 | 4 | 11,219 | − | − | − | − | − | − | − | − |
| 14 | 18 | 40,585 | − | − | − | − | 12 | 36,855 | − | − | − | − | 12 | 36,855 | 4 | 530 | 2 | 3,200 | − | − | 6 | 3,730 | − | − | − | − | − | − | − | − |
| 15 | 11 | 53,059 | − | − | − | − | 3 | 18,200 | − | − | − | − | 3 | 18,200 | 3 | 347 | − | − | − | − | 3 | 347 | − | − | 1 | 5,900 | 1 | 5,900 | 4 | 28,612 |
| 16 | 4 | 53,650 | − | − | − | − | − | − | − | − | − | − | − | − | − | − | − | − | − | − | − | − | − | − | − | − | − | − | 4 | 53,650 |
| 17 | 2 | 4,495 | − | − | − | − | − | − | − | − | − | − | − | − | − | − | − | − | − | − | − | − | − | − | − | − | − | − | 2 | 4,495 |
| 県北 | 1 | 4,000 | − | − | − | − | − | − | − | − | − | − | − | − | − | − | − | − | − | − | − | − | − | − | − | − | − | − | 1 | 4,000 |
| 県中 | − | − | − | − | − | − | − | − | − | − | − | − | − | − | − | − | − | − | − | − | − | − | − | − | − | − | − | − | − | − |
| 県南 | − | − | − | − | − | − | − | − | − | − | − | − | − | − | − | − | − | − | − | − | − | − | − | − | − | − | − | − | − | − |
| 会津 | 1 | 495 | − | − | − | − | − | − | − | − | − | − | − | − | − | − | − | − | − | − | − | − | − | − | − | − | − | − | 1 | 495 |
| 南会津 | − | − | − | − | − | − | − | − | − | − | − | − | − | − | − | − | − | − | − | − | − | − | − | − | − | − | − | − | − | − |
| 相双 | − | − | − | − | − | − | − | − | − | − | − | − | − | − | − | − | − | − | − | − | − | − | − | − | − | − | − | − | − | − |
| いわき | − | − | − | − | − | − | − | − | − | − | − | − | − | − | − | − | − | − | − | − | − | − | − | − | − | − | − | − | − | − |

（資料） 森林林業領域担い手緑化グループ

# XV 治山・保安林

# 1. 平成17年度治山事業実績

（単位　経費:千円　面積:ha）

| 区分 | | 平成13年度総計 | | | 平成14年度総計 | | | 平成15年度総計 | | |
|---|---|---|---|---|---|---|---|---|---|---|
| | | 面積 | | 事業費 | 面積 | | 事業費 | 面積 | | 事業費 |
| | | 渓間 | 山腹 | | 渓間 | 山腹 | | 渓間 | 山腹 | |
| 公共治山 | 山地治山 | 7.58 | 15.76 | 3,627,979 | 7.52 | 10.31 | 2,711,946 | 5.63 | 6.96 | 1,896,239 |
| | 復旧治山 | 5.84 | 10.43 | 2,309,528 | 5.87 | 7.89 | 1,610,269 | 3.57 | 5.37 | 1,130,117 |
| | 予防治山 | 1.74 | 5.19 | 1,288,646 | 1.65 | 2.42 | 1,101,677 | 2.06 | 1.59 | 766,122 |
| | 治山施設修繕 | － | 0.14 | 29,804 | － | － | － | － | － | － |
| | 保安林整備 | － | 1,132.87 | 460,273 | － | 1,225.24 | 530,473 | － | 1,189.20 | 505,456 |
| | 保安林改良 | － | 311.54 | 230,367 | － | 414.63 | 287,466 | － | 422.92 | 283,247 |
| | 複層林型保安林整備推進 | － | － | － | － | － | － | － | 10.95 | 5,602 |
| | 保育 | － | 821.33 | 229,906 | － | 810.61 | 243,007 | － | 755.33 | 216,608 |
| | 保安林管理道整備 | － | － | － | － | － | － | － | － | － |
| | 水土保全治山 | 0.75 | 22.50 | 537,844 | 1.41 | 35.91 | 783,776 | 6.68 | 48.34 | 698,767 |
| | 地域防災対策総合治山 | 0.75 | 22.50 | 537,844 | 1.41 | 35.91 | 783,776 | 6.68 | 48.34 | 698,767 |
| | 火山地域防災機能強化総合治山 | － | － | － | － | － | － | － | － | － |
| | 林地荒廃防止 | － | － | － | － | － | － | － | － | － |
| | 水源地域整備 | 0.91 | 153.12 | 413,929 | 1.07 | 41.66 | 361,008 | 2.01 | 45.70 | 336,009 |
| | 水源森林総合整備 | 0.91 | 153.12 | 413,929 | 1.07 | 41.66 | 361,008 | 2.01 | 45.70 | 336,009 |
| | 集落水源山地整備 | － | － | － | － | － | － | － | － | － |
| | 森林水環境総合整備 | － | － | － | － | － | － | － | － | － |
| | 水源流域広域保全 | － | － | － | － | － | － | － | － | － |
| | 水源流域地域保全 | － | － | － | － | － | － | － | － | － |
| | 奥地保安林保全緊急対策 | － | － | － | － | － | － | － | － | － |
| | 防災林造成 | － | 5.51 | 267,308 | － | 3.22 | 201,004 | － | 1.66 | 186,204 |
| | なだれ防止林造成 | － | 5.51 | 267,308 | － | 3.22 | 201,004 | － | 1.66 | 186,204 |
| | 土砂流出防止林造成 | － | － | － | － | － | － | － | － | － |
| | 共生保安林整備 | 0.12 | 39.74 | 598,627 | 0.11 | 33.42 | 372,417 | 0.03 | 14.91 | 288,411 |
| | 生活環境保全林整備 | 0.04 | 25.77 | 143,203 | 0.10 | 25.16 | 238,309 | － | 12.09 | 90,903 |
| | 自然環境保全林整備 | － | 0.32 | 170,013 | － | － | － | － | 0.14 | 74,802 |
| | 環境防災林整備 | 0.08 | 12.88 | 108,107 | 0.01 | 7.61 | 51,704 | 0.03 | 2.68 | 42,704 |
| | 海岸防災林造成 | － | 0.77 | 177,304 | － | 0.65 | 82,403 | － | － | 80,003 |
| | 防風林造成 | － | － | － | － | － | － | － | － | － |
| | 環境保全技術開発モデル | － | － | － | － | － | － | － | － | － |
| | 国有林野内補助治山 | － | 0.30 | 20,005 | － | 0.30 | 43,105 | － | 0.30 | 22,204 |
| | 地すべり防止 | － | 216.63 | 485,198 | － | 249.20 | 208,609 | － | 149.91 | 220,310 |
| | 地すべり防止 | － | 216.63 | 485,198 | － | 249.20 | 208,609 | － | 149.91 | 220,310 |
| | 地すべり防止施設修繕 | － | － | － | － | － | － | － | － | － |
| | 計 | 9.36 | 1,586.43 | 6,411,161 | 10.11 | 1,599.26 | 5,212,337 | 14.35 | 1,456.98 | 4,153,601 |
| 治山災害 | 災害関連等緊急治山 | － | － | － | － | － | － | － | － | － |
| | 災害関連緊急治山 | － | － | － | － | － | － | － | － | － |
| | 災害関連緊急地すべり防止 | － | － | － | － | － | － | － | － | － |
| | 林地荒廃防止施設災害復旧 | － | － | － | － | － | － | － | － | － |
| | 地すべり防止施設災害復旧 | － | － | － | － | － | － | － | － | － |
| | 林地荒廃防止施設災害関連 | － | － | － | － | － | － | － | － | － |
| | 小計（公共県営） | － | － | － | － | － | － | － | － | － |
| | 林地崩壊防止 | － | － | － | － | － | － | － | － | － |
| | 災害関連山地災害危険地区対策 | － | － | － | － | － | － | － | － | － |
| | 小計（公共補助） | － | － | － | － | － | － | － | － | － |
| | 計 | － | － | － | － | － | － | － | － | － |
| 県単治山 | 治山施設県営 | － | 0.08 | 9,450 | 0.01 | 0.02 | 9,000 | 0.06 | － | 3,000 |
| | 治山施設管理 | 0.01 | 0.04 | 9,499 | － | 0.03 | 10,450 | 0.23 | 0.03 | 9,000 |
| | 保安林整備 | － | 0.02 | 6,467 | － | 0.05 | 6,467 | － | － | 2,999 |
| | 小計（県営） | 0.01 | 0.14 | 25,416 | 0.01 | 0.10 | 25,916 | 0.29 | 0.03 | 14,998 |
| | 治山施設補助 | 0.03 | 0.28 | 85,300 | 0.11 | 1.16 | 60,500 | 0.09 | 0.12 | 43,500 |
| | 小計（補助） | 0.03 | 0.28 | 85,300 | 0.11 | 1.16 | 60,500 | 0.09 | 0.12 | 43,500 |
| | 計 | 0.04 | 0.42 | 110,716 | 0.12 | 1.26 | 86,416 | 0.38 | 0.15 | 58,498 |
| 合計 | | 9.40 | 1,586.85 | 6,521,878 | 10.23 | 1,600.52 | 5,298,753 | 14.73 | 1,457.13 | 4,212,099 |

（資料）森林林業領域治山対策グループ

（注）1 《 》は総計、[ ]は森林計画区計（ ）は農林事務所計。面積は施工面積、事業費は本体工事費。ただし、補助事業については補助対象事業費による.

2 平成14年度に事業体系の見直しがあったため、過去の事業についても見直し後の事業区分に入れ替えを行った。



（単位　経費:千円　面積:ha）

| 区分 | | 平成16年度総計 | | | 《平成17年度総計》 | | | 〔阿武隈川森林計画区計〕 | | |
|---|---|---|---|---|---|---|---|---|---|---|
| | | 面積 | | 事業費 | 面積 | | 事業費 | 面積 | | 事業費 |
| | | 渓間 | 山腹 | | 渓間 | 山腹 | | 渓間 | 山腹 | |
| 公共治山 | 山地治山 | 4.24 | 11.05 | 1,778,102 | 8.17 | 3.25 | 1,689,129 | 1.21 | 0.37 | 458,747 |
| | 復旧治山 | 2.52 | 9.81 | 1,029,629 | 5.08 | 1.75 | 1,101,172 | 0.89 | 0.05 | 266,371 |
| | 予防治山 | 1.57 | 1.24 | 690,334 | 3.09 | 1.50 | 587,957 | 0.32 | 0.32 | 192,377 |
| | 治山施設修繕 | 0.15 | － | 58,139 | － | － | － | － | － | － |
| | 保安林整備 | － | 963.97 | 386,544 | － | 822.13 | 334,222 | － | 175.66 | 82,725 |
| | 保安林改良 | － | 289.37 | 218,538 | － | 266.21 | 196,015 | － | 33.07 | 48,384 |
| | 複層林型保安林整備推進 | － | 4.66 | 3,579 | － | － | － | － | － | － |
| | 保育 | － | 669.94 | 164,427 | － | 555.92 | 138,207 | － | 142.59 | 34,341 |
| | 保安林管理道整備 | － | － | － | － | － | － | － | － | － |
| | 水土保全治山 | 2.73 | 72.45 | 768,921 | 4.06 | 49.60 | 621,306 | 0.97 | 19.00 | 185,412 |
| | 地域防災対策総合治山 | 2.73 | 72.45 | 768,921 | 4.06 | 49.60 | 621,306 | 0.97 | 19.00 | 185,412 |
| | 火山地域防災機能強化総合治山 | － | － | － | － | － | － | － | － | － |
| | 林地荒廃防止 | － | － | － | － | － | － | － | － | － |
| | 水源地域整備 | 0.56 | 47.58 | 197,019 | 0.43 | 63.75 | 260,737 | 0.30 | － | 54,589 |
| | 水源森林総合整備 | 0.56 | 47.58 | 197,019 | － | － | － | － | － | － |
| | 集落水源山地整備 | － | － | － | － | － | － | － | － | － |
| | 森林水環境総合整備 | － | － | － | － | － | － | － | － | － |
| | 水源流域広域保全 | － | － | － | 0.04 | 37.44 | 66,619 | － | － | － |
| | 水源流域地域保全 | － | － | － | 0.39 | － | 110,809 | 0.30 | － | 54,589 |
| | 奥地保安林保全緊急対策 | － | － | － | － | 26.31 | 83,309 | － | － | － |
| | 防災林造成 | － | 4.03 | 169,910 | － | 1.62 | 131,909 | － | － | － |
| | なだれ防止林造成 | － | 4.03 | 169,910 | － | 1.62 | 131,909 | － | － | － |
| | 土砂流出防止林造成 | － | － | － | － | － | － | － | － | － |
| | 共生保安林整備 | － | 5.94 | 177,937 | 0.40 | 8.01 | 116,538 | － | 1.02 | 10,109 |
| | 生活環境保全林整備 | － | 4.67 | 64,309 | － | 6.89 | 21,009 | － | － | － |
| | 自然環境保全林整備 | － | 0.02 | 13,609 | － | － | － | － | － | － |
| | 環境防災林整備 | － | 1.17 | 15,010 | － | 1.02 | 10,109 | － | 1.02 | 10,109 |
| | 海岸防災林造成 | － | 0.08 | 85,009 | 0.40 | 0.10 | 85,419 | － | － | － |
| | 防風林造成 | － | － | － | － | － | － | － | － | － |
| | 環境保全技術開発モデル | － | － | － | － | － | － | － | － | － |
| | 国有林野内補助治山 | － | － | － | － | － | － | － | － | － |
| | 地すべり防止 | 0.04 | 16.33 | 281,409 | 0.31 | 149.67 | 179,369 | － | － | － |
| | 地すべり防止 | 0.04 | 16.33 | 281,409 | 0.31 | 149.67 | 179,369 | － | － | － |
| | 地すべり防止施設修繕 | － | － | － | － | － | － | － | － | － |
| | 計 | 7.57 | 1,121.35 | 3,759,842 | 13.37 | 1,098.03 | 3,333,211 | 2.48 | 196.05 | 791,583 |
| 治山災害 | 災害関連等緊急治山 | 0.21 | 0.82 | 357,618 | 0.15 | 0.29 | 226,653 | － | － | － |
| | 災害関連緊急治山 | 0.21 | 0.43 | 218,149 | 0.15 | 0.29 | 226,653 | － | － | － |
| | 災害関連緊急地すべり防止 | － | 0.39 | 139,469 | － | － | － | － | － | － |
| | 林地荒廃防止施設災害復旧 | － | － | － | － | － | － | － | － | － |
| | 地すべり防止施設災害復旧 | － | － | － | － | － | － | － | － | － |
| | 林地荒廃防止施設災害関連 | － | － | － | － | － | － | － | － | － |
| | 小計（公共県営） | 0.21 | 0.82 | 357,618 | 0.15 | 0.29 | 226,653 | － | － | － |
| | 林地崩壊防止 | － | － | － | － | － | － | － | － | － |
| | 災害関連山地災害危険地区対策 | － | － | － | － | － | － | － | － | － |
| | 小計（公共補助） | － | － | － | － | － | － | － | － | － |
| | 計 | 0.21 | 0.82 | 357,618 | 0.15 | 0.29 | 226,653 | － | － | － |
| 県単治山 | 治山施設県営 | 0.21 | － | 2,999 | － | 0.02 | 1,749 | － | － | － |
| | 治山施設管理 | 0.21 | 0.02 | 9,000 | 0.02 | 1.12 | 14,694 | － | 1.09 | 8,643 |
| | 保安林整備 | － | 0.03 | 2,999 | － | 0.01 | 2,799 | － | － | － |
| | 小計（県営） | 0.42 | 0.05 | 14,997 | 0.02 | 1.15 | 19,242 | － | 1.09 | 8,643 |
| | 治山施設補助 | 0.01 | 0.13 | 30,800 | 0.01 | 0.25 | 23,000 | － | 0.10 | 8,390 |
| | 小計（補助） | 0.01 | 0.13 | 30,800 | 0.01 | 0.25 | 23,000 | － | 0.10 | 8,390 |
| | 計 | 0.43 | 0.18 | 45,797 | 0.03 | 1.40 | 42,242 | － | 1.19 | 17,033 |
| 合計 | | 8.21 | 1,122.35 | 4,163,257 | 13.55 | 1,099.72 | 3,602,106 | 2.48 | 197.24 | 808,616 |

（単位　経費：千円　面積：ha）

| 区分 | | （県北農林事務所計） 面積 渓間 | 面積 山腹 | 事業費 | （県中農林事務所計） 面積 渓間 | 面積 山腹 | 事業費 | （県南農林事務所計） 面積 渓間 | 面積 山腹 | 事業費 |
|---|---|---|---|---|---|---|---|---|---|---|
| 公共治山 | 山地治山 | 0.55 | － | 207,230 | 0.30 | 0.37 | 194,545 | 0.36 | － | 56,972 |
| | 復旧治山 | 0.23 | － | 86,699 | 0.30 | 0.05 | 122,699 | 0.36 | － | 56,972 |
| | 予防治山 | 0.32 | － | 120,530 | － | 0.32 | 71,846 | － | － | － |
| | 治山施設修繕 | － | － | － | － | － | － | － | － | － |
| | 保安林整備 | － | 119.21 | 55,600 | － | 44.76 | 18,999 | － | 25.41 | 8,127 |
| | 保安林改良 | － | 14.55 | 33,200 | － | 18.52 | 9,199 | － | 13.72 | 5,985 |
| | 複層林型保安林整備推進 | － | － | － | － | － | － | － | － | － |
| | 保育 | － | 104.66 | 22,400 | － | 26.24 | 9,800 | － | 11.69 | 2,142 |
| | 保安林管理道整備 | － | － | － | － | － | － | － | － | － |
| | 水土保全治山 | － | － | － | 0.52 | 18.92 | 104,000 | 0.45 | 0.08 | 81,412 |
| | 地域防災対策総合治山 | － | － | － | 0.52 | 18.92 | 104,000 | 0.45 | 0.08 | 81,412 |
| | 火山地域防災機能強化総合治山 | － | － | － | － | － | － | － | － | － |
| | 林地荒廃防止 | － | － | － | － | － | － | － | － | － |
| | 水源地域整備 | － | － | － | 0.30 | － | 54,589 | － | － | － |
| | 水源森林総合整備 | － | － | － | － | － | － | － | － | － |
| | 集落水源山地整備 | － | － | － | － | － | － | － | － | － |
| | 森林水環境総合整備 | － | － | － | － | － | － | － | － | － |
| | 水源流域広域保全 | － | － | － | － | － | － | － | － | － |
| | 水源流域地域保全 | － | － | － | 0.30 | － | 54,589 | － | － | － |
| | 奥地保安林保全緊急対策 | － | － | － | － | － | － | － | － | － |
| | 防災林造成 | － | － | － | － | － | － | － | － | － |
| | なだれ防止林造成 | － | － | － | － | － | － | － | － | － |
| | 土砂流出防止林造成 | － | － | － | － | － | － | － | － | － |
| | 共生保安林整備 | － | － | － | － | 1.02 | 10,109 | － | － | － |
| | 生活環境保全林整備 | － | － | － | － | － | － | － | － | － |
| | 自然環境保全林整備 | － | － | － | － | － | － | － | － | － |
| | 環境防災林整備 | － | － | － | － | 1.02 | 10,109 | － | － | － |
| | 海岸防災林造成 | － | － | － | － | － | － | － | － | － |
| | 防風林造成 | － | － | － | － | － | － | － | － | － |
| | 環境保全技術開発モデル | － | － | － | － | － | － | － | － | － |
| | 国有林野内補助治山 | － | － | － | － | － | － | － | － | － |
| | 地すべり防止 | － | － | － | － | － | － | － | － | － |
| | 地すべり防止 | － | － | － | － | － | － | － | － | － |
| | 地すべり防止施設修繕 | － | － | － | － | － | － | － | － | － |
| | 計 | 0.55 | 119.21 | 262,830 | 1.12 | 65.07 | 382,242 | 0.81 | 25.49 | 146,511 |
| 治山災害 | 災害関連等緊急治山 | － | － | － | － | － | － | － | － | － |
| | 災害関連緊急治山 | － | － | － | － | － | － | － | － | － |
| | 災害関連緊急地すべり防止 | － | － | － | － | － | － | － | － | － |
| | 林地荒廃防止施設災害復旧 | － | － | － | － | － | － | － | － | － |
| | 地すべり防止施設災害復旧 | － | － | － | － | － | － | － | － | － |
| | 林地荒廃防止施設災害関連 | － | － | － | － | － | － | － | － | － |
| | 小計（公共県営） | － | － | － | － | － | － | － | － | － |
| | 林地崩壊防止 | － | － | － | － | － | － | － | － | － |
| | 災害関連山地災害危険地区対策 | － | － | － | － | － | － | － | － | － |
| | 小計（公共補助） | － | － | － | － | － | － | － | － | － |
| | 計 | － | － | － | － | － | － | － | － | － |
| 県単治山 | 治山施設県営 | － | － | － | － | － | － | － | － | － |
| | 治山施設管理 | － | 0.05 | 5,930 | － | 1.04 | 2,712 | － | － | － |
| | 保安林整備 | － | － | － | － | － | － | － | － | － |
| | 小計（県営） | － | 0.05 | 5,930 | － | 1.04 | 2,712 | － | － | － |
| | 治山施設補助 | － | － | － | － | 0.10 | 8,390 | － | － | － |
| | 小計（補助） | － | － | － | － | 0.10 | 8,390 | － | － | － |
| | 計 | － | 0.05 | 5,930 | － | 1.14 | 11,102 | － | － | － |
| 合計 | | 0.55 | 119.26 | 268,760 | 1.12 | 66.21 | 393,344 | 0.81 | 25.49 | 146,511 |



（単位　経費：千円　面積：ha）

| 区分 | | 〔奥久慈森林計画区計〕 面積 渓間 | 面積 山腹 | 事業費 | （県南農林事務所計） 面積 渓間 | 面積 山腹 | 事業費 |
|---|---|---|---|---|---|---|---|
| 公共治山 | 山地治山 | 0.28 | 0.09 | 104,238 | 0.28 | 0.09 | 104,238 |
| | 復旧治山 | 0.16 | － | 54,238 | 0.16 | － | 54,238 |
| | 予防治山 | 0.12 | 0.09 | 50,001 | 0.12 | 0.09 | 50,001 |
| | 治山施設修繕 | － | － | － | － | － | － |
| | 保安林整備 | － | 52.92 | 17,872 | － | 52.92 | 17,872 |
| | 保安林改良 | － | 38.49 | 14,114 | － | 38.49 | 14,114 |
| | 複層林型保安林整備推進 | － | － | － | － | － | － |
| | 保育 | － | 14.43 | 3,758 | － | 14.43 | 3,758 |
| | 保安林管理道整備 | － | － | － | － | － | － |
| | 水土保全治山 | 0.29 | 13.88 | 74,717 | 0.29 | 13.88 | 74,717 |
| | 地域防災対策総合治山 | 0.29 | 13.88 | 74,717 | 0.29 | 13.88 | 74,717 |
| | 火山地域防災機能強化総合治山 | － | － | － | － | － | － |
| | 林地荒廃防止 | － | － | － | － | － | － |
| | 水源地域整備 | － | － | － | － | － | － |
| | 水源森林総合整備 | － | － | － | － | － | － |
| | 集落水源山地整備 | － | － | － | － | － | － |
| | 森林水環境総合整備 | － | － | － | － | － | － |
| | 水源流域広域保全 | － | － | － | － | － | － |
| | 水源流域地域保全 | － | － | － | － | － | － |
| | 奥地保安林保全緊急対策 | － | － | － | － | － | － |
| | 防災林造成 | － | － | － | － | － | － |
| | なだれ防止林造成 | － | － | － | － | － | － |
| | 土砂流出防止林造成 | － | － | － | － | － | － |
| | 共生保安林整備 | － | － | － | － | － | － |
| | 生活環境保全林整備 | － | － | － | － | － | － |
| | 自然環境保全林整備 | － | － | － | － | － | － |
| | 環境防災林整備 | － | － | － | － | － | － |
| | 海岸防災林造成 | － | － | － | － | － | － |
| | 防風林造成 | － | － | － | － | － | － |
| | 環境保全技術開発モデル | － | － | － | － | － | － |
| | 国有林野内補助治山 | － | － | － | － | － | － |
| | 地すべり防止 | － | － | － | － | － | － |
| | 地すべり防止 | － | － | － | － | － | － |
| | 地すべり防止施設修繕 | － | － | － | － | － | － |
| | 計 | 0.57 | 66.89 | 196,828 | 0.57 | 66.89 | 196,828 |
| 治山災害 | 災害関連等緊急治山 | － | － | － | － | － | － |
| | 災害関連緊急治山 | － | － | － | － | － | － |
| | 災害関連緊急地すべり防止 | － | － | － | － | － | － |
| | 林地荒廃防止施設災害復旧 | － | － | － | － | － | － |
| | 地すべり防止施設災害復旧 | － | － | － | － | － | － |
| | 林地荒廃防止施設災害関連 | － | － | － | － | － | － |
| | 小計（公共県営） | － | － | － | － | － | － |
| | 林地崩壊防止 | － | － | － | － | － | － |
| | 災害関連山地災害危険地区対策 | － | － | － | － | － | － |
| | 小計（公共補助） | － | － | － | － | － | － |
| | 計 | － | － | － | － | － | － |
| 県単治山 | 治山施設県営 | － | － | － | － | － | － |
| | 治山施設管理 | 0.01 | － | 1,558 | 0.01 | － | 1,558 |
| | 保安林整備 | － | － | － | － | － | － |
| | 小計（県営） | 0.01 | － | 1,558 | 0.01 | － | 1,558 |
| | 治山施設補助 | － | － | － | － | － | － |
| | 小計（補助） | － | － | － | － | － | － |
| | 計 | 0.01 | － | 1,558 | 0.01 | － | 1,558 |
| 合計 | | 0.58 | 66.89 | 198,386 | 0.58 | 66.89 | 198,386 |

（単位　経費：千円　面積：ha）

| 区分 | | 〔会津森林計画区計〕 面積 渓間 | 面積 山腹 | 事業費 | （会津農林事務所計） 面積 渓間 | 面積 山腹 | 事業費 | （南会津農林事務所計） 面積 渓間 | 面積 山腹 | 事業費 |
|---|---|---|---|---|---|---|---|---|---|---|
| 公共治山 | 山地治山 | 4.77 | 1.78 | 720,203 | 4.27 | 1.12 | 459,915 | 0.50 | 0.66 | 260,288 |
| | 復旧治山 | 2.48 | 1.04 | 498,723 | 1.98 | 0.82 | 280,705 | 0.50 | 0.22 | 218,017 |
| | 予防治山 | 2.29 | 0.74 | 221,480 | 2.29 | 0.30 | 179,210 | － | 0.44 | 42,271 |
| | 治山施設修繕 | － | － | － | － | － | － | － | － | － |
| | 保安林整備 | － | 293.91 | 107,748 | － | 134.56 | 49,729 | － | 159.35 | 58,019 |
| | 保安林改良 | － | 120.25 | 58,819 | － | 57.13 | 29,600 | － | 63.12 | 29,219 |
| | 複層林型保安林整備推進 | － | － | － | － | － | － | － | － | － |
| | 保育 | － | 173.66 | 48,929 | － | 77.43 | 20,130 | － | 96.23 | 28,799 |
| | 保安林管理道整備 | － | － | － | － | － | － | － | － | － |
| | 水土保全治山 | 1.25 | 13.16 | 201,747 | － | － | － | 1.25 | 13.16 | 201,747 |
| | 地域防災対策総合治山 | 1.25 | 13.16 | 201,747 | － | － | － | 1.25 | 13.16 | 201,747 |
| | 火山地域防災機能強化総合治山 | － | － | － | － | － | － | － | － | － |
| | 林地荒廃防止 | － | － | － | － | － | － | － | － | － |
| | 水源地域整備 | 0.13 | 63.75 | 206,148 | － | 27.37 | 93,319 | 0.13 | 36.38 | 112,829 |
| | 水源森林総合整備 | － | － | － | － | － | － | － | － | － |
| | 集落水源山地整備 | － | － | － | － | － | － | － | － | － |
| | 森林水環境総合整備 | － | － | － | － | － | － | － | － | － |
| | 水源流域広域保全 | 0.04 | 37.44 | 66,619 | － | 1.06 | 10,010 | 0.04 | 36.38 | 56,610 |
| | 水源流域地域保全 | 0.09 | － | 56,219 | － | － | － | 0.09 | － | 56,219 |
| | 奥地保安林保全緊急対策 | － | 26.31 | 83,309 | － | 26.31 | 83,309 | － | － | － |
| | 防災林造成 | － | 1.62 | 131,909 | － | 0.36 | 31,200 | － | 1.26 | 100,710 |
| | なだれ防止林造成 | － | 1.62 | 131,909 | － | 0.36 | 31,200 | － | 1.26 | 100,710 |
| | 土砂流出防止林造成 | － | － | － | － | － | － | － | － | － |
| | 共生保安林整備 | － | 6.89 | 21,009 | － | 6.89 | 21,009 | － | － | － |
| | 生活環境保全林整備 | － | 6.89 | 21,009 | － | 6.89 | 21,009 | － | － | － |
| | 自然環境保全林整備 | － | － | － | － | － | － | － | － | － |
| | 環境防災林整備 | － | － | － | － | － | － | － | － | － |
| | 海岸防災林造成 | － | － | － | － | － | － | － | － | － |
| | 防風林造成 | － | － | － | － | － | － | － | － | － |
| | 環境保全技術開発モデル | － | － | － | － | － | － | － | － | － |
| | 国有林野内補助治山 | － | － | － | － | － | － | － | － | － |
| | 地すべり防止 | 0.31 | 142.16 | 159,419 | 0.31 | 2.04 | 105,420 | － | 140.12 | 53,999 |
| | 地すべり防止 | 0.31 | 142.16 | 159,419 | 0.31 | 2.04 | 105,420 | － | 140.12 | 53,999 |
| | 地すべり防止施設修繕 | － | － | － | － | － | － | － | － | － |
| | 計 | 6.46 | 523.27 | 1,548,183 | 4.58 | 172.34 | 760,591 | 1.88 | 350.93 | 787,592 |
| 治山災害 | 災害関連等緊急治山 | 0.15 | 0.29 | 226,653 | － | 0.29 | 131,954 | 0.15 | － | 94,699 |
| | 災害関連緊急治山 | 0.15 | 0.29 | 226,653 | － | 0.29 | 131,954 | 0.15 | － | 94,699 |
| | 災害関連緊急地すべり防止 | － | － | － | － | － | － | － | － | － |
| | 林地荒廃防止施設災害復旧 | － | － | － | － | － | － | － | － | － |
| | 地すべり防止施設災害復旧 | － | － | － | － | － | － | － | － | － |
| | 林地荒廃防止施設災害関連 | － | － | － | － | － | － | － | － | － |
| | 小計（公共県営） | 0.15 | 0.29 | 226,653 | － | 0.29 | 131,954 | 0.15 | － | 94,699 |
| | 林地崩壊防止 | － | － | － | － | － | － | － | － | － |
| | 災害関連山地災害危険地区対策 | － | － | － | － | － | － | － | － | － |
| | 小計（公共補助） | － | － | － | － | － | － | － | － | － |
| | 計 | 0.15 | 0.29 | 226,653 | － | 0.29 | 131,954 | 0.15 | － | 94,699 |
| 県単治山 | 治山施設県営 | － | 0.02 | 1,749 | － | 0.02 | 1,749 | － | － | － |
| | 治山施設管理 | 0.01 | 0.02 | 2,644 | － | 0.02 | 344 | 0.01 | － | 2,300 |
| | 保安林整備 | － | － | 1,400 | － | － | 1,400 | － | － | － |
| | 小計（県営） | 0.01 | 0.04 | 5,793 | － | 0.04 | 3,493 | 0.01 | － | 2,300 |
| | 治山施設補助 | 0.01 | 0.13 | 9,610 | － | 0.10 | 4,840 | 0.01 | 0.03 | 4,770 |
| | 小計（補助 | 0.01 | 0.13 | 9,610 | － | 0.10 | 4,840 | 0.01 | 0.03 | 4,770 |
| | 計 | 0.02 | 0.17 | 15,403 | － | 0.14 | 8,333 | 0.02 | 0.03 | 7,070 |
| 合計 | | 6.63 | 523.73 | 1,790,239 | 4.58 | 172.77 | 900,878 | 2.05 | 350.96 | 889,360 |



（単位　経費：千円　面積：ha）

| 区分 | | 〔磐城森林計画区計〕 面積 渓間 | 面積 山腹 | 事業費 | （相双農林事務所計） 面積 渓間 | 面積 山腹 | 事業費 | （いわき農林事務所計） 面積 渓間 | 面積 山腹 | 事業費 |
|---|---|---|---|---|---|---|---|---|---|---|
| 公共治山 | 山地治山 | 1.91 | 1.01 | 405,941 | 1.71 | 0.20 | 192,039 | 0.20 | 0.81 | 213,902 |
| | 復旧治山 | 1.55 | 0.66 | 281,841 | 1.41 | － | 131,239 | 0.14 | 0.66 | 150,602 |
| | 予防治山 | 0.36 | 0.35 | 124,100 | 0.30 | 0.20 | 60,800 | 0.06 | 0.15 | 63,300 |
| | 治山施設修繕 | － | － | － | － | － | － | － | － | － |
| | 保安林整備 | － | 285.92 | 125,877 | － | 167.73 | 77,879 | － | 118.19 | 47,999 |
| | 保安林改良 | － | 60.68 | 74,698 | － | 43.86 | 48,699 | － | 16.82 | 25,999 |
| | 複層林型保安林整備推進 | － | － | － | － | － | － | － | － | － |
| | 保育 | － | 225.24 | 51,179 | － | 123.87 | 29,180 | － | 101.37 | 22,000 |
| | 保安林管理道整備 | － | － | － | － | － | － | － | － | － |
| | 水土保全治山 | 1.55 | 3.56 | 159,430 | 1.55 | 3.35 | 79,327 | － | 0.21 | 80,103 |
| | 地域防災対策総合治山 | 1.55 | 3.56 | 159,430 | 1.55 | 3.35 | 79,327 | － | 0.21 | 80,103 |
| | 火山地域防災機能強化総合治山 | － | － | － | － | － | － | － | － | － |
| | 林地荒廃防止 | － | － | － | － | － | － | － | － | － |
| | 水源地域整備 | － | － | － | － | － | － | － | － | － |
| | 水源森林総合整備 | － | － | － | － | － | － | － | － | － |
| | 集落水源山地整備 | － | － | － | － | － | － | － | － | － |
| | 森林水環境総合整備 | － | － | － | － | － | － | － | － | － |
| | 水源流域広域保全 | － | － | － | － | － | － | － | － | － |
| | 水源流域地域保全 | － | － | － | － | － | － | － | － | － |
| | 奥地保安林保全緊急対策 | － | － | － | － | － | － | － | － | － |
| | 防災林造成 | － | － | － | － | － | － | － | － | － |
| | なだれ防止林造成 | － | － | － | － | － | － | － | － | － |
| | 土砂流出防止林造成 | － | － | － | － | － | － | － | － | － |
| | 共生保安林整備 | 0.40 | 0.10 | 85,419 | 0.40 | － | 25,419 | － | 0.10 | 60,000 |
| | 生活環境保全林整備 | － | － | － | － | － | － | － | － | － |
| | 自然環境保全林整備 | － | － | － | － | － | － | － | － | － |
| | 環境防災林整備 | － | － | － | － | － | － | － | － | － |
| | 海岸防災林造成 | 0.40 | 0.10 | 85,419 | 0.40 | － | 25,419 | － | 0.10 | 60,000 |
| | 防風林造成 | － | － | － | － | － | － | － | － | － |
| | 環境保全技術開発モデル | － | － | － | － | － | － | － | － | － |
| | 国有林野内補助治山 | － | － | － | － | － | － | － | － | － |
| | 地すべり防止 | － | 7.51 | 19,950 | － | － | － | － | 7.51 | 19,950 |
| | 地すべり防止 | － | 7.51 | 19,950 | － | － | － | － | 7.51 | 19,950 |
| | 地すべり防止施設修繕 | － | － | － | － | － | － | － | － | － |
| | 計 | 3.86 | 298.10 | 796,617 | 3.66 | 171.28 | 374,664 | 0.20 | 126.82 | 421,954 |
| 治山災害 | 災害関連等緊急治山 | － | － | － | － | － | － | － | － | － |
| | 災害関連緊急治山 | － | － | － | － | － | － | － | － | － |
| | 災害関連緊急地すべり防止 | － | － | － | － | － | － | － | － | － |
| | 林地荒廃防止施設災害復旧 | － | － | － | － | － | － | － | － | － |
| | 地すべり防止施設災害復旧 | － | － | － | － | － | － | － | － | － |
| | 林地荒廃防止施設災害関連 | － | － | － | － | － | － | － | － | － |
| | 小計（公共県営） | － | － | － | － | － | － | － | － | － |
| | 林地崩壊防止 | － | － | － | － | － | － | － | － | － |
| | 災害関連山地災害危険地区対策 | － | － | － | － | － | － | － | － | － |
| | 小計（公共補助） | － | － | － | － | － | － | － | － | － |
| | 計 | － | － | － | － | － | － | － | － | － |
| 県単治山 | 治山施設県営 | － | － | － | － | － | － | － | － | － |
| | 治山施設管理 | － | 0.01 | 1,849 | － | － | － | － | 0.01 | 1,849 |
| | 保安林整備 | － | 0.01 | 1,400 | － | － | － | － | 0.01 | 1,400 |
| | 小計（県営） | － | 0.02 | 3,249 | － | － | － | － | 0.02 | 3,249 |
| | 治山施設補助 | － | 0.02 | 5,000 | － | － | － | － | 0.02 | 5,000 |
| | 小計（補助 | － | 0.02 | 5,000 | － | － | － | － | 0.02 | 5,000 |
| | 計 | － | 0.04 | 8,249 | － | － | － | － | 0.04 | 8,249 |
| 合計 | | 3.86 | 298.14 | 804,866 | 3.66 | 171.28 | 374,664 | 0.20 | 126.86 | 430,203 |

## 2 民有林治山事業状況

（本工事費等　単位：千円）

| 農林事務所 / 事業名 | 県北 | | | | | | | |
|---|---|---|---|---|---|---|---|---|
| | 平成11年度 | 平成12年度 | 平成13年度 | 平成14年度 | 平成15年度 | 平成16年度 | 平成17年度 | 実績累計 |
| 山地治山 | 475,851 | 449,309 | 627,194 | 440,998 | 350,014 | 293,446 | 207,230 | 2,844,042 |
| 復旧治山 | 354,053 | 190,538 | 292,335 | 205,300 | 140,299 | 109,900 | 86,699 | 1,379,124 |
| 予防治山 | 121,798 | 258,771 | 334,859 | 235,698 | 209,715 | 183,546 | 120,530 | 1,464,917 |
| 治山施設修繕 | − | − | − | − | − | − | − | − |
| 防災林造成 | − | − | − | − | − | − | − | − |
| なだれ防止林造成 | − | − | − | − | − | − | − | − |
| 土砂流出防止林造成 | − | − | − | − | − | − | − | − |
| 保安林整備 | 79,258 | 73,760 | 57,259 | 69,086 | 73,598 | 56,549 | 55,600 | 465,110 |
| 保安林改良 | 22,369 | 30,000 | 38,400 | 39,200 | 41,899 | 35,009 | 33,200 | 240,077 |
| 特定保安林整備緊急治山(〜H12) | − | − | − | − | − | − | − | − |
| 保　育 | 56,889 | 43,760 | 18,859 | 29,886 | 28,799 | 21,540 | 22,400 | 222,133 |
| 複層林型保安林整備推進 | − | − | − | − | 2,899 | − | − | 2,899 |
| 保安林管理道整備 | 120,171 | 50,005 | − | − | − | − | − | 170,176 |
| 水土保全治山 | 280,401 | 179,711 | 28,004 | − | − | − | − | 488,116 |
| 広域防災対策総合治山(〜H9) | − | − | − | − | − | − | − | − |
| 地域防災対策総合治山 | 142,196 | 179,711 | 28,004 | − | − | − | − | 349,911 |
| 環境保全総合治山(〜H9) | − | − | − | − | − | − | − | − |
| 林地荒廃防止 | 138,205 | − | − | − | − | − | − | 138,205 |
| 水源地域整備 | − | − | − | − | − | − | − | − |
| 水源森林総合整備(〜H16) | − | − | − | − | − | − | − | − |
| 集落水源山地整備(〜H16) | − | − | − | − | − | − | − | − |
| 森林水環境総合整備(〜H16) | − | − | − | − | − | − | − | − |
| 水源流域広域保全(H17〜) | − | − | − | − | − | − | − | − |
| 水源流域地域保全(H17〜) | − | − | − | − | − | − | − | − |
| 奥地保安林保全緊急整備(H17〜) | − | − | − | − | − | − | − | − |
| 共生保安林整備 | − | − | − | − | − | − | − | − |
| 生活環境保全林整備 | − | − | − | − | − | − | − | − |
| 自然環境保全林整備(〜H9) | − | − | − | − | − | − | − | − |
| 自然環境保全治山(H10〜) | − | − | − | − | − | − | − | − |
| 環境防災林整備 | − | − | − | − | − | − | − | − |
| 海岸防災林造成 | − | − | − | − | − | − | − | − |
| 防風林造成 | − | − | − | − | − | − | − | − |
| 国有林野内補助治山 | 71,140 | − | − | − | − | − | − | 71,140 |
| 地すべり防止 | − | − | − | − | − | − | − | − |
| 計 | 1,026,821 | 752,785 | 712,457 | 510,084 | 423,611 | 349,994 | 262,830 | 4,038,582 |

（資料）森林林業領域治山対策グループ



（本工事費等　単位：千円）

| 農林事務所 / 事業名 | 県中 | | | | | | | |
|---|---|---|---|---|---|---|---|---|
| | 平成11年度 | 平成12年度 | 平成13年度 | 平成14年度 | 平成15年度 | 平成16年度 | 平成17年度 | 実績累計 |
| 山地治山 | 709,585 | 438,608 | 439,965 | 264,744 | 177,400 | 197,597 | 194,545 | 2,422,444 |
| 復旧治山 | 411,597 | 313,309 | 248,810 | 92,999 | 103,000 | 121,030 | 122,699 | 1,413,444 |
| 予防治山 | 297,988 | 125,299 | 161,351 | 171,745 | 74,400 | 76,567 | 71,846 | 979,196 |
| 治山施設修繕 | − | − | 29,804 | − | − | − | − | 29,804 |
| 防災林造成 | − | − | − | − | − | − | − | − |
| なだれ防止林造成 | − | − | − | − | − | − | − | − |
| 土砂流出防止林造成 | − | − | − | − | − | − | − | − |
| 保安林整備 | 38,500 | 42,459 | 46,999 | 35,299 | 34,402 | 23,668 | 18,999 | 240,326 |
| 保安林改良 | 7,050 | 18,810 | 23,799 | 23,300 | 18,100 | 7,510 | 9,199 | 107,768 |
| 特定保安林整備緊急治山(〜H12) | − | − | − | − | − | − | − | − |
| 保　育 | 31,450 | 23,649 | 23,200 | 11,999 | 13,600 | 12,579 | 9,800 | 126,277 |
| 複層林型保安林整備推進 | − | − | − | − | 2,703 | 3,579 | − | 6,282 |
| 保安林管理道整備 | − | − | − | − | − | − | − | − |
| 水土保全治山 | 36,499 | 67,870 | 52,417 | 108,152 | 65,884 | 127,401 | 104,000 | 562,223 |
| 広域防災対策総合治山(〜H9) | − | − | − | − | − | − | − | − |
| 地域防災対策総合治山 | 36,499 | 67,870 | 52,417 | 108,152 | 65,884 | 127,401 | 104,000 | 562,223 |
| 環境保全総合治山(〜H9) | − | − | − | − | − | − | − | − |
| 林地荒廃防止 | − | − | − | − | − | − | − | − |
| 水源地域整備 | − | − | − | − | − | − | 54,589 | 54,589 |
| 水源森林総合整備(〜H16) | − | − | − | − | − | − | − | − |
| 集落水源山地整備(〜H16) | − | − | − | − | − | − | − | − |
| 森林水環境総合整備(〜H16) | − | − | − | − | − | − | − | − |
| 水源流域広域保全(H17〜) | − | − | − | − | − | − | − | − |
| 水源流域地域保全(H17〜) | − | − | − | − | − | − | 54,589 | 54,589 |
| 奥地保安林保全緊急整備(H17〜) | − | − | − | − | − | − | − | − |
| 共生保安林整備 | 42,699 | 82,019 | 83,065 | 115,982 | 128,502 | 37,710 | 10,109 | 500,086 |
| 生活環境保全林整備 | 42,699 | 55,011 | 63,066 | 115,982 | 90,903 | 22,700 | − | 390,361 |
| 自然環境保全林整備(〜H9) | − | − | − | − | − | − | − | − |
| 自然環境保全治山(H10〜) | − | − | − | − | − | − | − | − |
| 環境防災林整備 | − | 27,008 | 19,999 | − | 37,599 | 15,010 | 10,109 | 109,725 |
| 海岸防災林造成 | − | − | − | − | − | − | − | − |
| 防風林造成 | − | − | − | − | − | − | − | − |
| 国有林野内補助治山 | − | − | − | − | − | − | − | − |
| 地すべり防止 | 29,799 | − | 30,700 | 11,236 | − | − | − | 71,735 |
| 計 | 857,082 | 630,956 | 653,146 | 535,413 | 406,188 | 386,376 | 382,242 | 3,851,403 |

（本工事費等　単位：千円）

| 農林事務所 / 事業名 | 県南 | | | | | | | |
|---|---|---|---|---|---|---|---|---|
| | 平成11年度 | 平成12年度 | 平成13年度 | 平成14年度 | 平成15年度 | 平成16年度 | 平成17年度 | 実績累計 |
| 山地治山 | 477,059 | 528,320 | 329,213 | 227,451 | 113,466 | 110,699 | 161,210 | 1,947,418 |
| 復旧治山 | 256,656 | 206,205 | 131,414 | 65,700 | 58,168 | 59,300 | 111,210 | 888,653 |
| 予防治山 | 220,403 | 322,115 | 197,799 | 161,751 | 55,298 | 51,400 | 50,001 | 1,058,767 |
| 治山施設修繕 | － | － | － | － | － | － | － | － |
| 防災林造成 | － | － | － | － | － | － | － | － |
| なだれ防止林造成 | － | － | － | － | － | － | － | － |
| 土砂流出防止林造成 | － | － | － | － | － | － | － | － |
| 保安林整備 | 32,537 | 41,559 | 34,580 | 33,648 | 42,599 | 31,651 | 25,999 | 242,573 |
| 保安林改良 | 9,367 | 14,990 | 24,170 | 21,169 | 31,700 | 24,831 | 20,099 | 146,326 |
| 特定保安林整備緊急治山(～H12) | － | － | － | － | － | － | － | － |
| 保　育 | 23,170 | 26,569 | 10,410 | 12,479 | 10,899 | 6,820 | 5,900 | 96,247 |
| 複層林型保安林整備推進 | － | － | － | － | － | － | － | － |
| 保安林管理道整備 | － | － | － | － | － | － | － | － |
| 水土保全治山 | 97,064 | 30,701 | 67,792 | 121,300 | 194,977 | 199,001 | 156,130 | 866,965 |
| 広域防災対策総合治山(～H9) | － | － | － | － | － | － | － | － |
| 地域防災対策総合治山 | 97,064 | 30,701 | 67,792 | 121,300 | 194,977 | 199,001 | 156,130 | 866,965 |
| 環境保全総合治山(～H9) | － | － | － | － | － | － | － | － |
| 林地荒廃防止 | － | － | － | － | － | － | － | － |
| 水源地域整備 | 15,099 | － | － | － | － | － | － | 15,099 |
| 水源森林総合整備(～H16) | － | － | － | － | － | － | － | － |
| 集落水源山地整備(～H16) | 15,099 | － | － | － | － | － | － | 15,099 |
| 森林水環境総合整備(～H16) | － | － | － | － | － | － | － | － |
| 水源流域広域保全(H17～) | － | － | － | － | － | － | － | － |
| 水源流域地域保全(H17～) | － | － | － | － | － | － | － | － |
| 奥地保安林保全緊急整備(H17～) | － | － | － | － | － | － | － | － |
| 共生保安林整備 | 65,639 | 22,400 | 55,310 | 37,704 | － | － | － | 181,053 |
| 生活環境保全林整備 | 26,600 | － | － | － | － | － | － | 26,600 |
| 自然環境保全林整備(～H9) | － | － | － | － | － | － | － | － |
| 自然環境保全治山(H10～) | － | － | － | － | － | － | － | － |
| 環境防災林整備 | 39,039 | 22,400 | 55,310 | 37,704 | － | － | － | 154,453 |
| 海岸防災林造成 | － | － | － | － | － | － | － | － |
| 防風林造成 | － | － | － | － | － | － | － | － |
| 国有林野内補助治山 | － | － | － | － | － | － | － | － |
| 地すべり防止 | 58,000 | － | － | － | － | － | － | 58,000 |
| 計 | 745,398 | 622,980 | 486,895 | 420,104 | 351,041 | 341,352 | 343,339 | 3,311,109 |



（本工事費等　単位：千円）

| 農林事務所 / 事業名 | 会津 | | | | | | | |
|---|---|---|---|---|---|---|---|---|
| | 平成11年度 | 平成12年度 | 平成13年度 | 平成14年度 | 平成15年度 | 平成16年度 | 平成17年度 | 実績累計 |
| 山地治山 | 1,032,696 | 892,073 | 808,273 | 593,562 | 530,279 | 582,342 | 459,915 | 4,899,140 |
| 復旧治山 | 749,457 | 698,060 | 630,958 | 436,217 | 372,383 | 378,784 | 280,705 | 3,546,564 |
| 予防治山 | 283,239 | 194,013 | 177,315 | 157,344 | 157,895 | 182,059 | 179,210 | 1,331,075 |
| 治山施設修繕 | － | － | － | － | － | 21,499 | － | 21,499 |
| 防災林造成 | － | 20,789 | 54,600 | 74,100 | 65,705 | 43,639 | 31,200 | 290,033 |
| なだれ防止林造成 | － | 20,789 | 54,600 | 74,100 | 65,705 | 43,639 | 31,200 | 290,033 |
| 土砂流出防止林造成 | － | － | － | － | － | － | － | － |
| 保安林整備 | 62,358 | 58,580 | 101,308 | 106,708 | 103,171 | 66,071 | 49,729 | 547,925 |
| 保安林改良 | 9,999 | 11,290 | 49,059 | 58,089 | 68,160 | 39,358 | 29,600 | 265,555 |
| 特定保安林整備緊急治山(～H12) | － | － | － | － | － | － | － | － |
| 保　育 | 52,359 | 47,290 | 52,249 | 48,619 | 35,011 | 26,713 | 20,130 | 282,371 |
| 複層林型保安林整備推進 | － | － | － | － | － | － | － | － |
| 保安林管理道整備 | － | － | － | － | － | － | － | － |
| 水土保全治山 | 268,953 | 179,409 | 180,425 | 182,004 | 78,704 | 30,700 | 30,700 | 950,895 |
| 広域防災対策総合治山(～H9) | － | － | － | － | － | － | － | － |
| 地域防災対策総合治山 | 268,953 | 179,409 | 180,425 | 182,004 | 78,704 | 30,700 | － | 920,195 |
| 環境保全総合治山(～H9) | － | － | － | － | － | － | － | － |
| 林地荒廃防止 | － | － | － | － | － | － | － | － |
| 水源地域整備 | 93,719 | 188,910 | 74,663 | 161,804 | 166,005 | 27,010 | 27,010 | 739,121 |
| 水源森林総合整備(～H16) | 93,719 | 188,910 | 74,663 | 161,804 | 166,005 | 27,010 | － | 712,111 |
| 集落水源山地整備(～H16) | － | － | － | － | － | － | － | － |
| 森林水環境総合整備(～H16) | － | － | － | － | － | － | － | － |
| 水源流域広域保全(H17～) | － | － | － | － | － | － | 10,010 | 10,010 |
| 水源流域地域保全(H17～) | － | － | － | － | － | － | － | － |
| 奥地保安林保全緊急整備(H17～) | － | － | － | － | － | － | 83,309 | 83,309 |
| 共生保安林整備 | 239,400 | 276,357 | 214,364 | 42,427 | 74,802 | 55,218 | 21,009 | 923,577 |
| 生活環境保全林整備 | 127,008 | 60,844 | 31,638 | 42,427 | － | 41,609 | 21,009 | 324,535 |
| 自然環境保全林整備(～H9) | － | － | － | － | － | － | － | － |
| 自然環境保全治山(H10～) | 112,392 | 88,410 | 170,013 | － | 74,802 | 13,609 | － | 459,226 |
| 環境防災林整備 | － | 127,103 | 12,713 | － | － | － | － | 139,816 |
| 海岸防災林造成 | － | － | － | － | － | － | － | － |
| 防風林造成 | － | － | － | － | － | － | － | － |
| 国有林野内補助治山 | － | － | 20,005 | 43,105 | 22,204 | － | － | 85,314 |
| 地すべり防止 | 297,001 | 49,119 | 147,912 | 132,558 | 63,021 | 108,800 | 105,420 | 903,831 |
| 計 | 1,994,127 | 1,665,236 | 1,601,550 | 1,336,267 | 1,103,891 | 913,780 | 760,591 | 9,375,442 |

（本工事費等　単位：千円）

| 農林事務所 / 事業名 | 南会津 | | | | | | | |
|---|---|---|---|---|---|---|---|---|
| | 平成11年度 | 平成12年度 | 平成13年度 | 平成14年度 | 平成15年度 | 平成16年度 | 平成17年度 | 実績累計 |
| 山地治山 | 794,787 | 682,473 | 642,193 | 526,850 | 230,157 | 217,530 | 260,288 | 3,354,278 |
| 復旧治山 | 366,029 | 475,521 | 403,215 | 369,909 | 165,143 | 131,766 | 218,017 | 2,129,600 |
| 予防治山 | 428,758 | 206,952 | 238,978 | 156,941 | 65,014 | 85,764 | 42,271 | 1,224,678 |
| 治山施設修繕 | – | – | – | – | – | – | – | – |
| 防災林造成 | 88,505 | 103,921 | 212,708 | 126,904 | 120,499 | 126,271 | 100,710 | 879,518 |
| なだれ防止林造成 | 88,505 | 103,921 | 212,708 | 126,904 | 120,499 | 126,271 | 100,710 | 879,518 |
| 土砂流出防止林造成 | – | – | – | – | – | – | – | – |
| 保安林整備 | 63,220 | 68,500 | 52,829 | 76,685 | 77,399 | 63,006 | 58,019 | 459,658 |
| 保安林改良 | 8,020 | 9,240 | 14,840 | 34,986 | 36,399 | 30,550 | 29,219 | 163,254 |
| 特定保安林整備緊急治山(～H12) | – | – | – | – | – | – | – | – |
| 保　育 | 55,200 | 59,260 | 37,989 | 41,699 | 40,999 | 32,457 | 28,799 | 296,403 |
| 複層林型保安林整備推進 | – | – | – | – | – | – | – | – |
| 保安林管理道整備 | – | – | – | – | – | – | – | – |
| 水土保全治山 | 88,032 | 121,634 | 134,998 | 206,331 | 266,704 | 219,584 | 201,747 | 1,239,030 |
| 広域防災対策総合治山(～H9) | – | – | – | – | – | – | – | – |
| 地域防災対策総合治山 | 88,032 | 121,634 | 134,998 | 206,331 | 266,704 | 219,584 | 201,747 | 1,239,030 |
| 環境保全総合治山(～H9) | – | – | – | – | – | – | – | – |
| 林地荒廃防止 | – | – | – | – | – | – | – | – |
| 水源地域整備 | 532,477 | 379,409 | 339,266 | 199,204 | 170,004 | 170,009 | 112,829 | 1,903,198 |
| 水源森林総合整備(～H16) | 461,077 | 303,204 | 339,266 | 199,204 | 170,004 | 170,009 | – | 1,642,764 |
| 集落水源山地整備(～H16) | – | – | – | – | – | – | – | – |
| 森林水環境総合整備(～H16) | 71,400 | 76,205 | – | – | – | – | – | 147,605 |
| 水源流域広域保全(H17～) | – | – | – | – | – | – | 56,610 | 56,610 |
| 水源流域地域保全(H17～) | – | – | – | – | – | – | 56,219 | 56,219 |
| 奥地保安林保全緊急整備(H17～) | – | – | – | – | – | – | – | – |
| 共生保安林整備 | – | – | – | – | – | – | – | – |
| 生活環境保全林整備 | – | – | – | – | – | – | – | – |
| 自然環境保全林整備(～H9) | – | – | – | – | – | – | – | – |
| 自然環境保全治山(H10～) | – | – | – | – | – | – | – | – |
| 環境防災林整備 | – | – | – | – | – | – | – | – |
| 海岸防災林造成 | – | – | – | – | – | – | – | – |
| 防風林造成 | – | – | – | – | – | – | – | – |
| 国有林野内補助治山 | – | – | – | – | – | – | – | – |
| 地すべり防止 | 33,700 | 67,490 | 54,999 | 51,458 | 51,614 | 77,060 | 53,999 | 390,320 |
| 計 | 1,600,721 | 1,423,427 | 1,436,993 | 1,187,432 | 916,377 | 873,460 | 787,592 | 8,226,002 |



（本工事費等　単位：千円）

| 農林事務所 / 事業名 | 相双 | | | | | | | |
|---|---|---|---|---|---|---|---|---|
| | 平成11年度 | 平成12年度 | 平成13年度 | 平成14年度 | 平成15年度 | 平成16年度 | 平成17年度 | 実績累計 |
| 山地治山 | 545,543 | 501,089 | 494,947 | 323,898 | 314,198 | 221,438 | 192,039 | 2,593,152 |
| 復旧治山 | 440,044 | 303,888 | 423,898 | 239,999 | 143,999 | 112,099 | 131,239 | 1,795,166 |
| 予防治山 | 105,499 | 197,201 | 71,050 | 83,900 | 170,199 | 72,699 | 60,800 | 761,348 |
| 治山施設修繕 | – | – | – | – | – | 36,640 | – | 36,640 |
| 防災林造成 | – | – | – | – | – | – | – | – |
| なだれ防止林造成 | – | – | – | – | – | – | – | – |
| 土砂流出防止林造成 | – | – | – | – | – | – | – | – |
| 保安林整備 | 105,239 | 114,303 | 102,899 | 110,298 | 107,890 | 89,489 | 47,999 | 678,117 |
| 保安林改良 | 29,400 | 52,204 | 51,099 | 50,299 | 56,090 | 51,660 | 48,699 | 339,451 |
| 特定保安林整備緊急治山(～H12) | – | – | – | – | – | – | – | – |
| 保　育 | 75,839 | 62,099 | 51,800 | 59,999 | 51,800 | 37,829 | 29,180 | 368,546 |
| 複層林型保安林整備推進 | – | – | – | – | – | – | – | – |
| 保安林管理道整備 | – | – | – | – | – | – | – | – |
| 水土保全治山 | 76,234 | 45,565 | – | – | – | 92,235 | 79,327 | 293,361 |
| 広域防災対策総合治山(～H9) | – | – | – | – | – | – | – | – |
| 地域防災対策総合治山 | 76,234 | 45,565 | – | – | – | 92,235 | 79,327 | 293,361 |
| 環境保全総合治山(～H9) | – | – | – | – | – | – | – | – |
| 林地荒廃防止 | – | – | – | – | – | – | – | – |
| 水源地域整備 | – | – | – | – | – | – | – | – |
| 水源森林総合整備(～H16) | – | – | – | – | – | – | – | – |
| 集落水源山地整備(～H16) | – | – | – | – | – | – | – | – |
| 森林水環境総合整備(～H16) | – | – | – | – | – | – | – | – |
| 水源流域広域保全(H17～) | – | – | – | – | – | – | – | – |
| 水源流域地域保全(H17～) | – | – | – | – | – | – | – | – |
| 奥地保安林保全緊急整備(H17～) | – | – | – | – | – | – | – | – |
| 共生保安林整備 | 367,400 | 142,753 | 81,384 | 97,599 | 5,104 | – | 25,419 | 719,659 |
| 生活環境保全林整備 | 278,100 | 39,955 | 48,500 | 79,900 | – | – | – | 446,455 |
| 自然環境保全林整備(～H9) | – | – | – | – | – | – | – | – |
| 自然環境保全治山(H10～) | – | – | – | – | – | – | – | – |
| 環境防災林整備 | 31,501 | 22,599 | 20,084 | 14,000 | 5,104 | 0 | – | 93,288 |
| 海岸防災林造成 | 57,799 | 80,199 | 12,800 | 3,699 | 0 | 0 | 25,419 | 179,916 |
| 防風林造成 | – | – | – | – | – | – | – | – |
| 国有林野内補助治山 | – | – | – | – | – | – | – | – |
| 地すべり防止 | – | – | – | – | – | – | – | – |
| 計 | 1,094,416 | 803,709 | 679,230 | 531,795 | 427,192 | 403,163 | 374,664 | 4,314,169 |

（本工事費等　単位：千円）

| 農林事務所 / 事業名 | いわき | | | | | | | |
|---|---|---|---|---|---|---|---|---|
| | 平成11年度 | 平成12年度 | 平成13年度 | 平成14年度 | 平成15年度 | 平成16年度 | 平成17年度 | 実績累計 |
| 山地治山 | 398,943 | 383,548 | 286,193 | 334,445 | 180,726 | 155,049 | 213,092 | 1,951,996 |
| 復旧治山 | 239,043 | 214,349 | 178,899 | 200,145 | 147,125 | 116,750 | 150,602 | 1,246,913 |
| 予防治山 | 159,900 | 169,198 | 107,294 | 134,299 | 33,601 | 38,299 | 63,300 | 705,891 |
| 治山施設修繕 | － | － | － | － | － | － | － | － |
| 防災林造成 | － | － | － | － | － | － | － | － |
| なだれ防止林造成 | － | － | － | － | － | － | － | － |
| 土砂流出防止林造成 | － | － | － | － | － | － | － | － |
| 保安林整備 | 57,698 | 59,800 | 64,400 | 98,748 | 66,399 | 56,109 | 47,999 | 451,153 |
| 保安林改良 | 24,299 | 22,000 | 29,000 | 60,423 | 30,899 | 29,619 | 25,999 | 222,239 |
| 特定保安林整備緊急治山(～H12) | － | － | － | － | － | － | － | － |
| 保　育 | 33,399 | 37,800 | 35,400 | 38,325 | 35,499 | 26,489 | 22,000 | 228,912 |
| 複層林型保安林整備推進 | － | － | － | － | － | － | － | － |
| 保安林管理道整備 | － | － | － | － | － | － | － | － |
| 水土保全治山 | 11,760 | 35,299 | 74,208 | 165,990 | 92,499 | 100,000 | 80,103 | 559,859 |
| 広域防災対策総合治山(～H9) | － | － | － | － | － | － | － | － |
| 地域防災対策総合治山 | 11,760 | 35,299 | 74,208 | 165,990 | 92,499 | 100,000 | 80,103 | 559,859 |
| 環境保全総合治山(～H9) | － | － | － | － | － | － | － | － |
| 林地荒廃防止 | － | － | － | － | － | － | － | － |
| 水源地域整備 | 88,799 | 38,999 | － | － | － | － | － | 127,798 |
| 水源森林総合整備(～H16) | 88,799 | 38,999 | － | － | － | － | － | 127,798 |
| 集落水源山地整備(～H16) | － | － | － | － | － | － | － | － |
| 森林水環境総合整備(～H16) | － | － | － | － | － | － | － | － |
| 水源流域広域保全(H17～) | － | － | － | － | － | － | － | － |
| 水源流域地域保全(H17～) | － | － | － | － | － | － | － | － |
| 奥地保安林保全緊急整備(H17～) | － | － | － | － | － | － | － | － |
| 共生保安林整備 | 255,551 | 205,207 | 164,504 | 78,704 | 80,003 | 85,009 | 60,000 | 928,978 |
| 生活環境保全林整備 | － | － | － | － | － | － | － | － |
| 自然環境保全林整備(～H9) | － | － | － | － | － | － | － | － |
| 自然環境保全治山(H10～) | － | － | － | － | － | － | － | － |
| 環境防災林整備 | － | － | － | － | － | － | － | － |
| 海岸防災林造成 | 255,551 | 205,207 | 164,504 | 78,704 | 80,003 | 85,009 | 60,000 | 928,978 |
| 防風林造成 | － | － | － | － | － | － | － | － |
| 国有林野内補助治山 | － | － | － | － | － | － | － | － |
| 地すべり防止 | 288,114 | 310,699 | 251,586 | 13,357 | 105,675 | 95,550 | 19,950 | 1,084,931 |
| 計 | 1,100,865 | 1,033,552 | 840,892 | 691,244 | 525,301 | 491,716 | 421,954 | 5,105,524 |



（本工事費等　単位：千円）

| 農林事務所 / 事業名 | 全体 | | | | | | | |
|---|---|---|---|---|---|---|---|---|
| | 平成11年度 | 平成12年度 | 平成13年度 | 平成14年度 | 平成15年度 | 平成16年度 | 平成17年度 | 実績累計 |
| 山地治山 | 4,434,464 | 3,875,420 | 3,627,979 | 2,711,947 | 1,896,239 | 1,778,102 | 1,689,129 | 20,013,280 |
| 復旧治山 | 2,816,879 | 2,401,871 | 2,309,528 | 1,610,269 | 1,130,117 | 1,029,629 | 1,101,172 | 12,399,465 |
| 予防治山 | 1,617,585 | 1,473,550 | 1,288,646 | 1,101,678 | 766,122 | 690,334 | 587,957 | 7,525,872 |
| 治山施設修繕 | － | － | 29,804 | － | － | 58,139 | － | 87,943 |
| 防災林造成 | 88,505 | 124,710 | 267,308 | 201,004 | 186,204 | 169,910 | 131,909 | 1,169,550 |
| なだれ防止林造成 | 88,505 | 124,710 | 267,308 | 201,004 | 186,204 | 169,910 | 131,909 | 1,169,550 |
| 土砂流出防止林造成 | － | － | － | － | － | － | － | － |
| 保安林整備 | 438,810 | 458,959 | 460,273 | 530,473 | 505,456 | 386,544 | 334,222 | 3,114,737 |
| 保安林改良 | 110,504 | 158,532 | 230,367 | 287,466 | 283,247 | 218,538 | 196,105 | 1,484,759 |
| 特定保安林整備緊急治山(～H12) | － | － | － | － | － | － | － | － |
| 保　育 | 328,306 | 300,427 | 229,906 | 243,007 | 216,608 | 164,427 | 138,207 | 1,620,888 |
| 複層林型保安林整備推進 | － | － | － | － | 5,602 | 3,579 | － | 9,181 |
| 保安林管理道整備 | 120,171 | 50,005 | － | － | － | － | － | 170,176 |
| 水土保全治山 | 858,943 | 660,189 | 537,844 | 783,776 | 698,767 | 768,921 | 621,306 | 4,929,746 |
| 広域防災対策総合治山(～H9) | － | － | － | － | － | － | － | － |
| 地域防災対策総合治山 | 720,738 | 660,189 | 537,844 | 783,776 | 698,767 | 768,921 | 621,306 | 4,791,541 |
| 環境保全総合治山(～H9) | － | － | － | － | － | － | － | － |
| 林地荒廃防止 | 138,205 | － | － | － | － | － | － | 138,205 |
| 水源地域整備 | 730,094 | 607,318 | 413,929 | 361,008 | 336,009 | 197,019 | 260,737 | 2,906,114 |
| 水源森林総合整備(～H16) | 643,595 | 531,113 | 413,929 | 361,008 | 336,009 | 197,019 | － | 2,482,673 |
| 集落水源山地整備(～H16) | 15,099 | － | － | － | － | － | － | 15,099 |
| 森林水環境総合整備(～H16) | 71,400 | 76,205 | － | － | － | － | － | 147,605 |
| 水源流域広域保全(H17～) | － | － | － | － | － | － | 66,619 | 66,619 |
| 水源流域地域保全(H17～) | － | － | － | － | － | － | 110,809 | 110,809 |
| 奥地保安林保全緊急整備(H17～) | － | － | － | － | － | － | 83,309 | 83,309 |
| 共生保安林整備 | 970,689 | 443,329 | 598,627 | 372,417 | 288,411 | 177,937 | 116,538 | 2,967,948 |
| 生活環境保全林整備 | 474,407 | 155,810 | 143,203 | 238,309 | 90,903 | 64,309 | 21,009 | 1,187,950 |
| 自然環境保全林整備(～H9) | － | － | － | － | － | － | － | － |
| 自然環境保全治山(H10～) | 112,392 | 88,410 | 170,013 | － | 74,802 | 13,609 | － | 459,226 |
| 環境防災林整備 | 70,540 | 199,110 | 108,107 | 51,704 | 42,704 | 15,010 | 10,109 | 497,284 |
| 海岸防災林造成 | 313,350 | 285,406 | 177,304 | 82,403 | 80,003 | 85,009 | 85,419 | 1,108,894 |
| 防風林造成 | － | － | － | － | － | － | － | － |
| 国有林野内補助治山 | 71,140 | － | 20,005 | 43,105 | 22,204 | － | － | 156,454 |
| 地すべり防止 | 706,614 | 427,308 | 485,198 | 208,609 | 220,310 | 281,409 | 179,369 | 2,508,817 |
| 計 | 8,419,430 | 6,932,645 | 6,411,161 | 5,212,338 | 4,153,601 | 3,759,842 | 3,333,211 | 38,222,228 |

## 3 民有林災害荒廃地調

（単位　面積：ha、被害額：千円）

| 災害の種類と区分 / 年災・農林事務所 | | 総数 | | 融雪災 | | 3月災 | | 4月災 | | 5月災 | | 6月災 | | 7月災 | | 8月災 | | 9月災 | | 10月災 | | 11月災 | |
|---|---|---|---|---|---|---|---|---|---|---|---|---|---|---|---|---|---|---|---|---|---|---|---|
| | | 面積 | 被害額 | 面積 | 被害額 | 面積 | 被害額 | 面積 | 被害額 | 面積 | 被害額 | 面積 | 被害額 | 面積 | 被害額 | 面積 | 被害額 | 面積 | 被害額 | 面積 | 被害額 | 面積 | 被害額 |
| 平成13年 | | 0.08 | 13,000 | — | — | — | — | — | — | — | — | — | — | — | — | — | — | 0.05 | 10,000 | 0.03 | 3,000 | — | — |
| 平成14年 | | 1.87 | 1,822,600 | — | — | — | — | — | — | — | — | — | — | 1.37 | 916,000 | — | — | — | — | 0.05 | 906,600 | — | — |
| 平成15年 | | — | — | — | — | — | — | — | — | — | — | — | — | — | — | — | — | — | — | — | — | — | — |
| 平成16年 | | — | — | 5.00 | 100,000 | — | — | — | — | — | 2,000 | — | — | 6.98 | 844,300 | — | — | — | — | 0.78 | 52,500 | — | — |
| 平成17年 | | 5.17 | 798,200 | 1.08 | 261,000 | — | — | — | — | — | — | 0.90 | 157,300 | — | — | 3.19 | 379,900 | — | — | 0.78 | 52,500 | — | — |
| 平成16年度内訳 | 県北 | — | — | — | — | — | — | — | — | — | — | — | — | — | — | — | — | — | — | 0.46 | 3,000 | — | — |
| | 県中 | — | — | — | — | — | — | — | — | — | — | — | — | 0.03 | 6,000 | — | — | — | — | 0.29 | 40,000 | — | — |
| | 県南 | — | — | — | — | — | — | — | — | — | — | — | — | — | — | — | — | — | — | 0.03 | 2,500 | — | — |
| | 会津 | — | — | 5.00 | 100,000 | — | — | — | — | — | 2,000 | — | — | 4.45 | 559,900 | — | — | — | — | — | 2,000 | — | — |
| | 南会津 | — | — | — | — | — | — | — | — | — | — | — | — | 2.50 | 278,400 | — | — | — | — | — | 5,000 | — | — |
| | 相双 | — | — | — | — | — | — | — | — | — | — | — | — | — | — | — | — | — | — | — | — | — | — |
| | いわき | — | — | — | — | — | — | — | — | — | — | — | — | — | — | — | — | — | — | — | — | — | — |
| 平成17年度内訳 | 県北 | — | — | — | — | — | — | — | — | — | — | — | — | — | — | — | — | — | — | — | — | — | — |
| | 県中 | — | — | — | — | — | — | — | — | — | — | — | — | — | — | 0.27 | 39,900 | — | — | — | — | — | — |
| | 県南 | — | — | — | — | — | — | — | — | — | — | — | — | — | — | 0.92 | 45,000 | — | — | — | — | — | — |
| | 会津 | — | — | 1.08 | 261,000 | — | — | — | — | — | — | — | — | — | — | — | — | — | — | — | — | — | — |
| | 南会津 | — | — | — | — | — | — | — | — | — | — | 0.90 | 157,300 | — | — | 1.88 | 277,800 | — | — | — | — | — | — |
| | 相双 | — | — | — | — | — | — | — | — | — | — | — | — | — | — | 0.10 | 12,200 | — | — | — | — | — | — |
| | いわき | — | — | — | — | — | — | — | — | — | — | — | — | — | — | 0.02 | 5,000 | — | — | — | — | — | — |

（資料）森林林業領域治山対策グループ

（注）面積は山腹崩壊分のみ集計



## 4 民有林治山施設災害復旧実績

| 区分 / 実施年度・年災 | 査定申請額 | | 査定額 | | 平成12年度 | | 平成13年度 | | 平成14年度 | | 平成15年度 | | 平成16年度 | | 備考 |
|---|---|---|---|---|---|---|---|---|---|---|---|---|---|---|---|
| | 箇所数 | 工事費 | 箇所数 | 工事費 | 箇所数 | 工事費 | 箇所数 | 工事費 | 箇所数 | 工事費 | 箇所数 | 工事費 | 箇所数 | 工事費 | |
| 平成13年 | — | — | — | — | — | — | — | — | — | — | — | — | — | — | |
| 平成14年 | — | — | — | — | — | — | — | — | — | — | — | — | — | — | |
| 平成15年 | — | — | — | — | — | — | — | — | — | — | — | — | — | — | |
| 平成16年 | — | — | — | — | — | — | — | — | — | — | — | — | — | — | |
| 平成17年 | — | — | — | — | — | — | — | — | — | — | — | — | — | — | |

（資料）森林林業領域治山対策グループ

# 5 民有林制限林種別面積

## (1) 保安林

(単位 面積:ha)

| 年度<br>((農林事務所)) | 総数 | | 水源かん養保安林 | | 土砂流出防備保安林 | | 土砂崩壊防備保安林 | | 防風保安林 | | 水害防備保安林 | | 潮害防備保安林 | | 干害防備保安林 | | なだれ防止保安林 | | 落石防止保安林 | | 魚つき保安林 | | 航行目標保安林 | | 保健保安林 | | 風致保安林 | |
|---|---|---|---|---|---|---|---|---|---|---|---|---|---|---|---|---|---|---|---|---|---|---|---|---|---|---|---|---|
| 市町村 | 箇所 | 面積 | 箇所 | 面積 | 箇所 | 面積 | 箇所 | 面積 | 箇所 | 面積 | 箇所 | 面積 | 箇所 | 面積 | 箇所 | 面積 | 箇所 | 面積 | 箇所 | 面積 | 箇所 | 面積 | 箇所 | 面積 | 箇所 | 面積 | 箇所 | 面積 |
| 平成13年度 | (156)<br>4,181 | (6,237)<br>106,373 | 428 | 67,111 | (18)<br>2,483 | (580)<br>35,096 | (1)<br>413 | (12)<br>541 | 76 | 198 | 139 | 71 | (2)<br>120 | (12)<br>206 | (4)<br>53 | (66)<br>853 | (7)<br>267 | (17)<br>1,133 | (1)<br>23 | (3)<br>138 | 8 | 3 | (1)<br>8 | (3)<br>2 | (113)<br>129 | (5,513)<br>899 | (9)<br>34 | (31)<br>122 |
| 平成14年度 | (156)<br>4,178 | (6,237)<br>106,580 | 428 | 67,170 | (18)<br>2,482 | (580)<br>35,238 | (1)<br>413 | (12)<br>547 | 76 | 198 | 139 | 71 | (2)<br>118 | (12)<br>206 | (4)<br>53 | (66)<br>853 | (7)<br>267 | (17)<br>1,133 | (1)<br>23 | (3)<br>138 | 8 | 3 | (1)<br>8 | (3)<br>2 | (113)<br>129 | (5,516)<br>899 | (9)<br>34 | (31)<br>122 |
| 平成15年度 | (158)<br>4,244 | (6,302)<br>107,787 | 444 | 67,970 | (18)<br>2,519 | (580)<br>35,633 | (1)<br>426 | (12)<br>555 | 76 | 198 | 139 | 71 | (2)<br>117 | (12)<br>204 | (4)<br>54 | (66)<br>854 | (7)<br>268 | (17)<br>1,138 | (1)<br>23 | (3)<br>138 | 8 | 3 | (1)<br>7 | (3)<br>2 | (115)<br>129 | (5,578)<br>899 | (9)<br>34 | (31)<br>122 |
| 平成16年度 | (159)<br>4,277 | (6,301)<br>108,460 | 449 | 68,213 | (18)<br>2,544 | (580)<br>36,037 | (1)<br>428 | (12)<br>556 | 76 | 198 | 139 | 71 | (2)<br>117 | (12)<br>204 | (4)<br>55 | (66)<br>878 | (7)<br>268 | (17)<br>1,138 | (1)<br>23 | (3)<br>138 | 8 | 3 | (1)<br>7 | (3)<br>2 | (116)<br>129 | (5,577)<br>899 | (9)<br>34 | (31)<br>122 |
| 平成17年度 | (160)<br>4,299 | (6,308)<br>108,645 | 452 | 68,272 | (18)<br>2,552 | (580)<br>36,144 | (1)<br>434 | (12)<br>562 | 76 | 198 | 139 | 70 | (2)<br>117 | (12)<br>204 | (4)<br>56 | (66)<br>887 | (7)<br>271 | (17)<br>1,144 | (1)<br>23 | (3)<br>138 | 8 | 3 | (1)<br>7 | (3)<br>2 | (117)<br>130 | (5,584)<br>899 | (9)<br>34 | (31)<br>122 |
| ((県北)) | (22)<br>619 | (597)<br>6,865 | 42 | 2,952 | (8)<br>379 | (176)<br>3,511 | 73 | 86 | — | — | 93 | 56 | — | — | 2 | 14 | — | — | — | — | — | — | — | — | (10)<br>14 | (411)<br>225 | (4)<br>16 | (10)<br>21 |
| 福島市 | (11)<br>240 | (246)<br>3,082 | 18 | 1,875 | (3)<br>106 | (65)<br>1,093 | 6 | 23 | — | — | 88 | 51 | — | — | 1 | 0 | — | — | — | — | — | — | — | — | (4)<br>5 | (171)<br>19 | (4)<br>16 | (10)<br>21 |
| 二本松市 | (3)<br>110 | (141)<br>609 | 1 | 130 | 51 | 225 | 48 | 45 | — | — | 4 | 5 | — | — | 1 | 14 | — | — | — | — | — | — | — | — | (3)<br>5 | (141)<br>190 | — | — |
| (二本松) | (1)<br>25 | (1)<br>164 | — | — | 17 | 127 | 4 | 11 | — | — | 2 | 5 | — | — | — | — | — | — | — | — | — | — | — | — | (1)<br>2 | (1)<br>21 | — | — |
| (安達) | (1)<br>4 | (126)<br>300 | 1 | 130 | 1 | 11 | 1 | 0 | — | — | — | — | — | — | — | — | — | — | — | — | — | — | — | — | (1)<br>1 | (126)<br>159 | — | — |
| (岩代) | 58 | 84 | — | — | 26 | 59 | 30 | 25 | — | — | 2 | 0 | — | — | — | — | — | — | — | — | — | — | — | — | — | — | — | — |
| (東和) | (1)<br>23 | (14)<br>61 | — | — | 7 | 28 | 13 | 9 | — | — | — | — | — | — | 1 | 14 | — | — | — | — | — | — | — | — | (1)<br>2 | (14)<br>10 | — | — |
| 伊達市 | (5)<br>182 | (124)<br>1,968 | 11 | 550 | (4)<br>159 | (106)<br>1,403 | 9 | 7 | — | — | 1 | — | — | — | — | — | — | — | — | — | — | — | — | — | (1)<br>2 | (18)<br>8 | — | — |
| (伊達) | — | — | — | — | — | — | — | — | — | — | — | — | — | — | — | — | — | — | — | — | — | — | — | — | — | — | — | — |
| (梁川) | 22 | 268 | 1 | 98 | 20 | 170 | — | — | — | — | 1 | 0 | — | — | — | — | — | — | — | — | — | — | — | — | — | — | — | — |
| (保原) | (4)<br>29 | (37)<br>139 | 3 | 19 | (3)<br>25 | (19)<br>120 | — | — | — | — | — | — | — | — | — | — | — | — | — | — | — | — | — | — | (1)<br>1 | (18)<br>0 | — | — |
| (霊山) | 86 | 835 | 6 | 346 | 74 | 478 | 5 | 3 | — | — | — | — | — | — | — | — | — | — | — | — | — | — | — | — | 1 | 8 | — | — |
| (月舘) | (1)<br>45 | (87)<br>726 | 1 | 87 | (1)<br>40 | (87)<br>635 | 4 | 4 | — | — | — | — | — | — | — | — | — | — | — | — | — | — | — | — | — | — | — | — |
| 桑折町 | (1)<br>21 | (67)<br>520 | 2 | 88 | 18 | 424 | — | — | — | — | — | — | — | — | — | — | — | — | — | — | — | — | — | — | (1)<br>1 | (67)<br>8 | — | — |
| 国見町 | (1)<br>18 | (5)<br>185 | 1 | 5 | (1)<br>17 | (5)<br>180 | — | — | — | — | — | — | — | — | — | — | — | — | — | — | — | — | — | — | — | — | — | — |
| 川俣町 | 37 | 326 | 8 | 153 | 22 | 165 | 7 | 8 | — | — | — | — | — | — | — | — | — | — | — | — | — | — | — | — | — | — | — | — |
| 飯野町 | 1 | 1 | — | — | 1 | 1 | — | — | — | — | — | — | — | — | — | — | — | — | — | — | — | — | — | — | — | — | — | — |
| 大玉村 | 4 | 155 | 1 | 150 | 3 | 5 | — | — | — | — | — | — | — | — | — | — | — | — | — | — | — | — | — | — | — | — | — | — |



(単位 面積:ha)

| 年度<br>((農林事務所)) | 総数 | | 水源かん養保安林 | | 土砂流出防備保安林 | | 土砂崩壊防備保安林 | | 防風保安林 | | 水害防備保安林 | | 潮害防備保安林 | | 干害防備保安林 | | なだれ防止保安林 | | 落石防止保安林 | | 魚つき保安林 | | 航行目標保安林 | | 保健保安林 | | 風致保安林 | |
|---|---|---|---|---|---|---|---|---|---|---|---|---|---|---|---|---|---|---|---|---|---|---|---|---|---|---|---|---|
| 市町村 | 箇所 | 面積 | 箇所 | 面積 | 箇所 | 面積 | 箇所 | 面積 | 箇所 | 面積 | 箇所 | 面積 | 箇所 | 面積 | 箇所 | 面積 | 箇所 | 面積 | 箇所 | 面積 | 箇所 | 面積 | 箇所 | 面積 | 箇所 | 面積 | 箇所 | 面積 |
| 本宮町 | — | — | — | — | — | — | — | — | — | — | — | — | — | — | — | — | — | — | — | — | — | — | — | — | — | — | — | — |
| 白沢村 | (1)<br>6 | (14)<br>18 | — | — | 2 | 15 | 3 | 3 | — | — | — | — | — | — | — | — | — | — | — | — | — | — | — | — | (1)<br>1 | (14)<br>0 | — | — |
| ((県中)) | (22)<br>409 | (691)<br>9,265 | 47 | 6,993 | (2)<br>220 | (286)<br>1,825 | 79 | 70 | 12 | 17 | 4 | 0 | — | — | 23 | 302 | — | — | 2 | 4 | — | — | — | — | (20)<br>20 | (405)<br>35 | 2 | 19 |
| 郡山市 | (10)<br>104 | (266)<br>6,631 | 38 | 6,134 | (1)<br>34 | (14)<br>441 | 7 | 7 | 9 | 16 | 2 | 0 | — | — | 3 | 19 | — | — | 2 | 4 | — | — | — | — | (9)<br>9 | (252)<br>10 | — | — |
| 須賀川市 | (8)<br>36 | (380)<br>1,508 | 4 | 610 | (1)<br>19 | (272)<br>796 | — | — | 1 | 0 | — | — | — | — | 6 | 99 | — | — | — | — | — | — | — | — | (7)<br>6 | (108)<br>3 | — | — |
| (須賀川) | (2)<br>2 | (15)<br>15 | — | — | — | — | — | — | — | — | — | — | — | — | 2 | 15 | — | — | — | — | — | — | — | — | (2)<br>— | (15)<br>— | — | — |
| (長沼) | (1)<br>19 | (28)<br>773 | 1 | 41 | 15 | 701 | — | — | — | — | — | — | — | — | 1 | 28 | — | — | — | — | — | — | — | — | (1)<br>2 | (28)<br>3 | — | — |
| (岩瀬) | (5)<br>15 | (337)<br>720 | 3 | 569 | (1)<br>4 | (272)<br>95 | — | — | 1 | 0 | — | — | — | — | 3 | 56 | — | — | — | — | — | — | — | — | (4)<br>4 | (65)<br>0 | — | — |
| 田村市 | 68 | 170 | 1 | 0 | 45 | 84 | 17 | 14 | — | — | — | — | — | — | 3 | 50 | — | — | — | — | — | — | — | — | 1 | 22 | 1 | 0 |
| (滝根) | 3 | 28 | — | — | — | — | 2 | 6 | — | — | — | — | — | — | — | — | — | — | — | — | — | — | — | — | 1 | 22 | — | — |
| (大越) | 6 | 52 | — | — | 3 | 2 | — | — | — | — | — | — | — | — | 3 | 50 | — | — | — | — | — | — | — | — | — | — | — | — |
| (都路) | 15 | 22 | — | — | 8 | 18 | 7 | 4 | — | — | — | — | — | — | — | — | — | — | — | — | — | — | — | — | — | — | — | — |
| (常葉) | 27 | 26 | — | — | 19 | 23 | 7 | 3 | — | — | — | — | — | — | — | — | — | — | — | — | — | — | — | — | — | — | 1 | 0 |
| (船引) | 17 | 42 | 1 | 0 | 15 | 41 | 1 | 1 | — | — | — | — | — | — | — | — | — | — | — | — | — | — | — | — | — | — | — | — |
| 鏡石町 | — | — | — | — | — | — | — | — | — | — | — | — | — | — | — | — | — | — | — | — | — | — | — | — | — | — | — | — |
| 天栄村 | 35 | 143 | 1 | 7 | 26 | 133 | 4 | 2 | 2 | 1 | 2 | 0 | — | — | — | — | — | — | — | — | — | — | — | — | — | — | — | — |
| 石川町 | (1)<br>43 | (14)<br>81 | 1 | 2 | 32 | 35 | 7 | 5 | — | — | — | — | — | — | 2 | 39 | — | — | — | — | — | — | — | — | (1)<br>1 | (14)<br>0 | — | — |
| 玉川村 | 2 | 0 | — | — | — | — | 2 | 0 | — | — | — | — | — | — | — | — | — | — | — | — | — | — | — | — | — | — | — | — |
| 平田村 | 20 | 37 | — | — | 10 | 25 | 9 | 6 | — | — | — | — | — | — | 1 | 6 | — | — | — | — | — | — | — | — | — | — | — | — |
| 浅川町 | (2)<br>7 | (14)<br>15 | — | — | 1 | 0 | 2 | 1 | — | — | — | — | — | — | 2 | 14 | — | — | — | — | — | — | — | — | (2)<br>2 | (14)<br>0 | — | — |
| 古殿町 | 44 | 589 | 2 | 240 | 28 | 259 | 9 | 19 | — | — | — | — | — | — | 5 | 71 | — | — | — | — | — | — | — | — | — | — | — | — |
| 三春町 | (1)<br>21 | (17)<br>40 | — | — | 15 | 35 | 5 | 5 | — | — | — | — | — | — | — | — | — | — | — | — | — | — | — | — | (1)<br>1 | (17)<br>0 | — | — |

（単位　面積：ha）

| 年度（農林事務所） | 総数 | | 水源かん養保安林 | | 土砂流出防備保安林 | | 土砂崩壊防備保安林 | | 防風保安林 | | 水害防備保安林 | | 潮害防備保安林 | | 干害防備保安林 | | なだれ防止保安林 | | 落石防止保安林 | | 魚つき保安林 | | 航行目標保安林 | | 保健保安林 | | 風致保安林 | |
|---|---|---|---|---|---|---|---|---|---|---|---|---|---|---|---|---|---|---|---|---|---|---|---|---|---|---|---|---|
| 市町村 | 箇所 | 面積 | 箇所 | 面積 | 箇所 | 面積 | 箇所 | 面積 | 箇所 | 面積 | 箇所 | 面積 | 箇所 | 面積 | 箇所 | 面積 | 箇所 | 面積 | 箇所 | 面積 | 箇所 | 面積 | 箇所 | 面積 | 箇所 | 面積 | 箇所 | 面積 |
| 小野町 | 29 | 49 | — | — | 10 | 16 | 17 | 10 | — | — | — | — | — | — | 1 | 4 | — | — | — | — | — | — | — | — | — | — | 1 | 19 |
| ((県南)) | (14) 434 | (727) 4,029 | 11 | 660 | 329 | 3,019 | 67 | 110 | 7 | 80 | — | — | — | — | (1) 2 | (2) 101 | — | — | — | — | — | — | — | — | (10) 12 | (714) 57 | (3) 6 | (11) 2 |
| 白河市 | 38 | 680 | 9 | 416 | 15 | 237 | 12 | 26 | — | — | — | — | — | — | — | — | — | — | — | — | — | — | — | — | — | — | 2 | 1 |
| （白河） | 12 | 46 | 1 | 8 | 6 | 36 | 3 | 1 | — | — | — | — | — | — | — | — | — | — | — | — | — | — | — | — | — | — | 2 | 1 |
| （表郷） | 15 | 427 | 7 | 264 | 7 | 163 | 1 | 0 | — | — | — | — | — | — | — | — | — | — | — | — | — | — | — | — | — | — | — | — |
| （東） | — | — | — | — | — | — | — | — | — | — | — | — | — | — | — | — | — | — | — | — | — | — | — | — | — | — | — | — |
| （大信） | 11 | 207 | 1 | 144 | 2 | 38 | 8 | 25 | — | — | — | — | — | — | — | — | — | — | — | — | — | — | — | — | — | — | — | — |
| 西郷村 | (6) 43 | (548) 1,241 | 2 | 244 | 25 | 825 | 4 | 12 | 6 | 76 | — | — | — | — | (1) 1 | (2) 83 | — | — | — | — | — | — | — | — | (5) 5 | (546) 1 | — | — |
| 泉崎村 | (1) 4 | (49) 49 | — | — | 3 | 49 | — | — | — | — | — | — | — | — | — | — | — | — | — | — | — | — | — | — | (1) 1 | (49) 0 | — | — |
| 中島村 | — | — | — | — | — | — | — | — | — | — | — | — | — | — | — | — | — | — | — | — | — | — | — | — | — | — | — | — |
| 矢吹町 | (1) 2 | (4) 4 | — | — | — | — | — | — | 1 | 4 | — | — | — | — | — | — | — | — | — | — | — | — | — | — | (1) 1 | (4) 0 | — | — |
| 棚倉町 | 65 | 164 | — | — | 47 | 126 | 18 | 38 | — | — | — | — | — | — | — | — | — | — | — | — | — | — | — | — | — | — | — | — |
| 矢祭町 | (5) 130 | (83) 887 | — | — | 118 | 855 | 5 | 1 | — | — | — | — | — | — | 1 | 18 | — | — | — | — | — | — | — | — | (2) 2 | (72) 12 | (3) 4 | (11) 1 |
| 塙町 | (1) 103 | (43) 909 | — | — | 94 | 861 | 8 | 14 | — | — | — | — | — | — | — | — | — | — | — | — | — | — | — | — | (1) 1 | (43) 34 | — | — |
| 鮫川村 | 49 | 95 | — | — | 27 | 66 | 20 | 19 | — | — | — | — | — | — | — | — | — | — | — | — | — | — | — | — | 2 | 10 | — | — |
| ((会津)) | (29) 1,085 | (1,541) 33,967 | 145 | 25,093 | (4) 684 | (22) 7,939 | 48 | 125 | 17 | 43 | 1 | 0 | — | — | (2) 9 | (60) 77 | (7) 147 | (17) 530 | 11 | 50 | — | — | — | — | (14) 16 | (1,432) 53 | (2) 7 | (10) 57 |
| 会津若松市 | (2) 79 | (10) 3,396 | 7 | 2,844 | 58 | 489 | 1 | 0 | 4 | 5 | — | — | — | — | — | — | 1 | 8 | 3 | 8 | — | — | — | — | (1) 2 | (2) 1 | (1) 3 | (8) 41 |
| （会津若松） | (1) 77 | (8) 3,394 | 7 | 2,844 | 58 | 489 | 1 | 0 | 3 | 3 | — | — | — | — | — | — | 1 | 8 | 3 | 8 | — | — | — | — | 1 | 1 | (1) 3 | (8) 41 |
| （北会津） | — | — | — | — | — | — | — | — | — | — | — | — | — | — | — | — | — | — | — | — | — | — | — | — | — | — | — | — |
| （河東） | (1) 2 | (2) 2 | — | — | — | — | — | — | 1 | 2 | — | — | — | — | — | — | — | — | — | — | — | — | — | — | (1) 1 | (2) 0 | — | — |



（単位　面積：ha）

| 年度（農林事務所） | 総数 | | 水源かん養保安林 | | 土砂流出防備保安林 | | 土砂崩壊防備保安林 | | 防風保安林 | | 水害防備保安林 | | 潮害防備保安林 | | 干害防備保安林 | | なだれ防止保安林 | | 落石防止保安林 | | 魚つき保安林 | | 航行目標保安林 | | 保健保安林 | | 風致保安林 | |
|---|---|---|---|---|---|---|---|---|---|---|---|---|---|---|---|---|---|---|---|---|---|---|---|---|---|---|---|---|
| 市町村 | 箇所 | 面積 | 箇所 | 面積 | 箇所 | 面積 | 箇所 | 面積 | 箇所 | 面積 | 箇所 | 面積 | 箇所 | 面積 | 箇所 | 面積 | 箇所 | 面積 | 箇所 | 面積 | 箇所 | 面積 | 箇所 | 面積 | 箇所 | 面積 | 箇所 | 面積 |
| 喜多方市 | (8) 244 | (195) 9,068 | 35 | 7,574 | (3) 166 | (22) 1,302 | 8 | 40 | — | — | — | — | — | — | 2 | 20 | 25 | 88 | 2 | 5 | — | — | — | — | (5) 5 | (173) 23 | 1 | 16 |
| （喜多方） | (2) 60 | (44) 2,116 | 16 | 1,613 | 38 | 484 | 3 | 12 | — | — | — | — | — | — | 1 | 7 | 1 | 0 | — | — | — | — | — | — | (2) 1 | (44) 0 | — | — |
| （熱塩加納） | (1) 70 | (18) 5,764 | 11 | 5,352 | 41 | 308 | 2 | 27 | — | — | — | — | — | — | — | — | 14 | 38 | — | — | — | — | — | — | (1) 2 | (18) 23 | — | — |
| （塩川） | (2) 4 | (111) 112 | 1 | 111 | — | — | — | — | — | — | — | — | — | — | — | — | — | — | 1 | 1 | — | — | — | — | (2) 2 | (111) 0 | — | — |
| （山都） | (3) 84 | (22) 884 | 7 | 498 | (3) 71 | (22) 346 | 2 | 1 | — | — | — | — | — | — | 1 | 13 | 3 | 26 | — | — | — | — | — | — | — | — | — | — |
| （高郷） | 25 | 192 | — | — | 16 | 164 | 1 | 0 | — | — | — | — | — | — | — | — | 7 | 24 | 1 | 4 | — | — | — | — | — | — | — | — |
| 北塩原村 | (1) 35 | (2) 704 | 9 | 593 | 20 | 110 | 3 | 0 | — | — | — | — | — | — | — | — | 2 | 1 | — | — | — | — | — | — | — | — | (1) 1 | (2) 0 |
| 西会津町 | (6) 180 | (143) 4,492 | 20 | 2,631 | 96 | 1,637 | 13 | 68 | — | — | — | — | — | — | (1) 1 | (59) 0 | (3) 46 | (11) 156 | — | — | — | — | — | — | (2) 2 | (73) 0 | 2 | 0 |
| 磐梯町 | (2) 9 | (110) 1,102 | 7 | 1,102 | — | — | — | — | — | — | — | — | — | — | — | — | — | — | — | — | — | — | — | — | (2) 2 | (110) 0 | — | — |
| 猪苗代町 | 60 | 2,758 | 14 | 1,217 | 26 | 1,462 | 2 | 5 | 13 | 38 | — | — | — | — | — | — | — | — | 5 | 36 | — | — | — | — | — | — | — | — |
| 会津坂下町 | 16 | 30 | — | — | 15 | 30 | — | — | — | — | 1 | 0 | — | — | — | — | — | — | — | — | — | — | — | — | — | — | — | — |
| 湯川村 | — | — | — | — | — | — | — | — | — | — | — | — | — | — | — | — | — | — | — | — | — | — | — | — | — | — | — | — |
| 柳津町 | (1) 105 | (14) 1,733 | 5 | 1,049 | 78 | 629 | 3 | 2 | — | — | — | — | — | — | 1 | 14 | 17 | 39 | — | — | — | — | — | — | (1) 1 | (14) 0 | — | — |
| 三島町 | (2) 67 | (2) 1,705 | 11 | 1,361 | 32 | 248 | 3 | 2 | — | — | — | — | — | — | (1) 1 | (1) 8 | (1) 19 | (1) 57 | — | — | — | — | — | — | 1 | 29 | — | — |
| 金山町 | (3) 165 | (5) 3,144 | 13 | 1,821 | 104 | 1,130 | 12 | 7 | — | — | — | — | — | — | 1 | 6 | (3) 34 | (5) 180 | 1 | 0 | — | — | — | — | — | — | — | — |
| 昭和村 | 17 | 126 | 1 | 31 | 12 | 91 | 1 | 1 | — | — | — | — | — | — | 2 | 3 | 1 | 0 | — | — | — | — | — | — | — | — | — | — |
| 会津美里町 | (4) 111 | (1,061) 5,706 | 22 | 4,867 | (1) 81 | (0) 812 | 2 | 0 | — | — | — | — | — | — | 1 | 26 | 2 | 1 | — | — | — | — | — | — | (3) 3 | (1,061) 0 | — | — |
| （会津高田） | (3) 75 | (1,006) 5,545 | 19 | 4,831 | (1) 53 | (0) 688 | — | — | — | — | — | — | — | — | 1 | 26 | — | — | — | — | — | — | — | — | (2) 2 | (1,006) 0 | — | — |
| （会津本郷） | (1) 10 | (55) 68 | — | — | 9 | 68 | — | — | — | — | — | — | — | — | — | — | — | — | — | — | — | — | — | — | (1) 1 | (55) 0 | — | — |
| （新鶴） | 26 | 93 | 3 | 36 | 19 | 56 | 2 | 0 | — | — | — | — | — | — | — | — | 2 | 1 | — | — | — | — | — | — | — | — | — | — |

（単位　面積：ha）

| 年度（農林事務所） | 総数 | | 水源かん養保安林 | | 土砂流出防備保安林 | | 土砂崩壊防備保安林 | | 防風保安林 | | 水害防備保安林 | | 潮害防備保安林 | | 干害防備保安林 | | なだれ防止保安林 | | 落石防止保安林 | | 魚つき保安林 | | 航行目標保安林 | | 保健保安林 | | 風致保安林 | |
|---|---|---|---|---|---|---|---|---|---|---|---|---|---|---|---|---|---|---|---|---|---|---|---|---|---|---|---|---|
| 市町村 | 箇所 | 面積 | 箇所 | 面積 | 箇所 | 面積 | 箇所 | 面積 | 箇所 | 面積 | 箇所 | 面積 | 箇所 | 面積 | 箇所 | 面積 | 箇所 | 面積 | 箇所 | 面積 | 箇所 | 面積 | 箇所 | 面積 | 箇所 | 面積 | 箇所 | 面積 |
| ((南会津)) | (14)<br>530 | (1,408)<br>38,698 | 97 | 25,117 | (1)<br>265 | (40)<br>12,178 | (1)<br>15 | (12)<br>22 | — | — | 1 | 3 | — | — | 7 | 234 | 124 | 614 | (1)<br>10 | (3)<br>84 | — | — | — | — | (11)<br>11 | (1,353)<br>446 | — | — |
| 下郷町 | (3)<br>141 | (938)<br>10,600 | 11 | 2,762 | 106 | 7,357 | 8 | 12 | — | — | — | — | — | — | 1 | 21 | 3 | 5 | 9 | 84 | — | — | — | — | (3)<br>3 | (938)<br>359 | — | — |
| 檜枝岐村 | 7 | 78 | 1 | 6 | 1 | 21 | — | — | — | — | — | — | — | — | — | — | 5 | 51 | — | — | — | — | — | — | — | — | — | — |
| 只見町 | (3)<br>142 | (61)<br>6,837 | 12 | 3,793 | 62 | 2,643 | (1)<br>3 | (12)<br>1 | — | — | — | — | — | — | — | — | 63 | 352 | — | — | — | — | — | — | (2)<br>2 | (49)<br>48 | — | — |
| 南会津町 | (8)<br>239 | (409)<br>21,183 | 73 | 18,557 | (1)<br>96 | (40)<br>2,156 | 4 | 9 | — | — | 1 | 3 | — | — | 6 | 213 | 52 | 206 | (1)<br>1 | (3)<br>0 | — | — | — | — | (6)<br>6 | (366)<br>39 | — | — |
| （田島） | (2)<br>94 | (43)<br>11,236 | 30 | 9,974 | (1)<br>52 | (40)<br>1,176 | 1 | 0 | — | — | 1 | 3 | — | — | — | — | 9 | 83 | (1)<br>1 | (3)<br>0 | — | — | — | — | — | — | — | — |
| （舘岩） | 45 | 6,375 | 21 | 5,985 | 18 | 379 | — | — | — | — | — | — | — | — | — | — | 6 | 11 | — | — | — | — | — | — | — | — | — | — |
| （伊南） | (4)<br>63 | (259)<br>2,047 | 16 | 1,600 | 15 | 249 | 1 | 8 | — | — | — | — | — | — | 5 | 106 | 22 | 84 | — | — | — | — | — | — | (4)<br>4 | (259)<br>0 | — | — |
| （南郷） | (2)<br>37 | (107)<br>1,525 | 6 | 998 | 11 | 352 | 2 | 1 | — | — | — | — | — | — | 1 | 107 | 15 | 28 | — | — | — | — | — | — | (2)<br>2 | (107)<br>39 | — | — |
| ((相双)) | (34)<br>704 | (826)<br>10,369 | 82 | 5,379 | (3)<br>359 | (56)<br>4,524 | 62 | 60 | 32 | 20 | 29 | 9 | (1)<br>87 | (0)<br>160 | 12 | 158 | — | — | — | — | 8 | 3 | — | — | (30)<br>33 | (770)<br>56 | — | — |
| 相馬市 | (5)<br>95 | (138)<br>1,426 | 28 | 708 | (1)<br>48 | (18)<br>644 | 2 | 3 | — | — | 2 | 2 | 8 | 68 | — | — | — | — | — | — | 3 | 1 | — | — | (4)<br>4 | (120)<br>0 | — | — |
| 南相馬市 | (11)<br>223 | (189)<br>2,542 | 19 | 913 | (1)<br>114 | (1)<br>1,474 | 12 | 19 | 7 | 9 | 11 | 2 | 42 | 56 | 3 | 67 | — | — | — | — | 4 | 1 | — | — | (10)<br>11 | (188)<br>1 | — | — |
| （原町） | (5)<br>87 | (48)<br>693 | 3 | 86 | 45 | 540 | 4 | 5 | 5 | 8 | 7 | 1 | 12 | 17 | 2 | 35 | — | — | — | — | 4 | 1 | — | — | (5)<br>5 | (48)<br>0 | — | — |
| （鹿島） | (5)<br>102 | (132)<br>1,658 | 16 | 827 | (1)<br>55 | (1)<br>774 | 4 | 4 | 2 | 1 | 4 | 1 | 15 | 18 | 1 | 32 | — | — | — | — | — | — | — | — | (4)<br>5 | (131)<br>1 | — | — |
| （小高） | (1)<br>34 | (9)<br>191 | — | — | 14 | 160 | 4 | 10 | — | — | — | — | 15 | 21 | — | — | — | — | — | — | — | — | — | — | (1)<br>1 | (9)<br>0 | — | — |
| 新地町 | (2)<br>42 | (62)<br>417 | 11 | 246 | (1)<br>21 | (37)<br>160 | — | — | 1 | 0 | — | — | 5 | 2 | 2 | 8 | — | — | — | — | 1 | 1 | — | — | (1)<br>1 | (25)<br>0 | — | — |
| 飯舘村 | 29 | 285 | 1 | 20 | 26 | 263 | 2 | 2 | — | — | — | — | — | — | — | — | — | — | — | — | — | — | — | — | — | — | — | — |
| 広野町 | (2)<br>30 | (47)<br>640 | 4 | 545 | 19 | 92 | 4 | 3 | 1 | 0 | — | — | — | — | — | — | — | — | — | — | — | — | — | — | (2)<br>2 | (47)<br>0 | — | — |
| 楢葉町 | (3)<br>45 | (10)<br>76 | — | — | 12 | 55 | 13 | 8 | 4 | 1 | 4 | 0 | 9 | 11 | — | — | — | — | — | — | — | — | — | — | (3)<br>3 | (10)<br>1 | — | — |
| 富岡町 | (1)<br>30 | (54)<br>525 | 3 | 376 | 15 | 143 | 7 | 3 | 2 | 2 | — | — | 2 | 1 | — | — | — | — | — | — | — | — | — | — | (1)<br>1 | (54)<br>0 | — | — |
| 川内村 | (3)<br>58 | (221)<br>3,312 | 11 | 2,371 | 38 | 883 | 6 | 5 | — | — | — | — | — | — | — | — | — | — | — | — | — | — | — | — | (3)<br>3 | (221)<br>53 | — | — |



（単位　面積：ha）

| 年度（農林事務所） | 総数 | | 水源かん養保安林 | | 土砂流出防備保安林 | | 土砂崩壊防備保安林 | | 防風保安林 | | 水害防備保安林 | | 潮害防備保安林 | | 干害防備保安林 | | なだれ防止保安林 | | 落石防止保安林 | | 魚つき保安林 | | 航行目標保安林 | | 保健保安林 | | 風致保安林 | |
|---|---|---|---|---|---|---|---|---|---|---|---|---|---|---|---|---|---|---|---|---|---|---|---|---|---|---|---|---|
| 市町村 | 箇所 | 面積 | 箇所 | 面積 | 箇所 | 面積 | 箇所 | 面積 | 箇所 | 面積 | 箇所 | 面積 | 箇所 | 面積 | 箇所 | 面積 | 箇所 | 面積 | 箇所 | 面積 | 箇所 | 面積 | 箇所 | 面積 | 箇所 | 面積 | 箇所 | 面積 |
| 大熊町 | (2)<br>26 | (81)<br>294 | 5 | 199 | 7 | 67 | 1 | 3 | 3 | 0 | — | — | 5 | 5 | 2 | 19 | — | — | — | — | — | — | — | — | (2)<br>3 | (81)<br>1 | — | — |
| 双葉町 | (2)<br>39 | (7)<br>592 | — | — | 17 | 573 | 3 | 2 | 5 | 3 | — | — | 12 | 14 | — | — | — | — | — | — | — | — | — | — | (2)<br>2 | (7)<br>0 | — | — |
| 浪江町 | (4)<br>80 | (17)<br>235 | — | — | 37 | 148 | 10 | 11 | 9 | 5 | 12 | 5 | (1)<br>4 | (0)<br>2 | 5 | 64 | — | — | — | — | — | — | — | — | (3)<br>3 | (17)<br>0 | — | — |
| 葛尾村 | 9 | 24 | — | — | 5 | 23 | 4 | 1 | — | — | — | — | — | — | — | — | — | — | — | — | — | — | — | — | — | — | — | — |
| ((いわき)) | (25)<br>518 | (518)<br>5,453 | 28 | 2,078 | 316 | 3,149 | 90 | 89 | 8 | 38 | 11 | 3 | (1)<br>30 | (12)<br>44 | (1)<br>1 | (4)<br>0 | — | — | — | — | — | — | (1)<br>7 | (3)<br>2 | (22)<br>24 | (499)<br>27 | 3 | 23 |
| いわき市 | (25)<br>518 | (518)<br>5,453 | 28 | 2,078 | 316 | 3,149 | 90 | 89 | 8 | 38 | 11 | 3 | (1)<br>30 | (12)<br>44 | (1)<br>1 | (4)<br>0 | — | — | — | — | — | — | (1)<br>7 | (3)<br>2 | (22)<br>24 | (499)<br>27 | 3 | 23 |

（資料）　森林林業領域治山対策グループ

（注）　箇所数については地続きの保安林を1箇所とした。保安林の種類が相違する場合及び2以上の市町村域にまたがる場合にはそれぞれ2箇所とした。

（　）内は他の保安林の兼種分で概数。

## (2)保安林以外の制限林

(単位：面積:ha)

| [森林計画区]<br>((農林事務所))<br>市町村<br>(旧市町村) | 保安施設地区内の森林 | 砂防施設地区内の森林 | 地滑り防止区域内の森林 | 自然公園特別地域内の森林 国立公園 特別保護地区 | 国立公園 第一種特別地域 | 国立公園 第二種特別地域 | 国立公園 第三種特別地域 | 国立公園 小計 | 国定公園 特別保護地区 | 国定公園 第一種特別地域 | 国定公園 第二種特別地域 | 国定公園 第三種特別地域 | 国定公園 小計 | 県立公園 第一種特別地域 | 県立公園 第二種特別地域 | 県立公園 第三種特別地域 | 県立公園 小計 | 計 | 史跡名勝天然記念物指定地域内の森林 | 都市計画法による制限林 | 林業種苗法による制限林 | 自然環境保全地域の特別地区 | 鳥獣保護地区 | 合計 |
|---|---|---|---|---|---|---|---|---|---|---|---|---|---|---|---|---|---|---|---|---|---|---|---|---|
| 県計 | (8.89) 46.06 | (6,004.89) 11,912.12 | 2.14 | (155.45) 1,063.54 | (287.32) 538.06 | (1,838.92) 5,182.29 | (3,332.84) 6,761.46 | (5,614.53) 13,545.35 | (5.63) 5.63 | (1.31) 690.84 | (203.07) 203.07 | - | (210.01) 899.54 | 58.06 | (365.70) 792.93 | (611.85) 1,958.58 | (977.55) 2,809.57 | (6,802.09) 17,254.46 | (146.22) 340.75 | (222.55) 1,263.05 | - | (255.46) 446.29 | (1,302.54) 1,555.73 | (14,742.64) 32,820.60 |
| [阿武隈川] | (7.66) 19.20 | (1,302.54) 2,783.27 | - | (32.86) 32.86 | - | (703.30) 1,457.98 | (549.88) 679.65 | (1,286.04) 2,170.49 | - | - | - | - | - | 49.71 | (29.12) 91.16 | (43.78) 486.94 | (72.90) 627.81 | (1,358.94) 2,798.30 | (135.96) 304.13 | (121.91) 536.75 | - | (14.39) 18.57 | (184.79) 215.62 | (3,126.19) 6,675.84 |
| 《県北》 | (0.04) 4.13 | (965.97) 2,150.82 | - | (32.86) 32.86 | - | (205.54) 472.59 | (549.88) 679.65 | (788.28) 1,185.10 | - | - | - | - | - | 33.85 | (7.62) 41.03 | (17.01) 171.60 | (24.63) 246.48 | (812.91) 1,431.58 | (72.53) 89.38 | (53.31) 275.21 | - | 1.41 | (105.85) 136.68 | (2,010.61) 4,089.21 |
| 福島市 | 0.14 | (965.97) 2,104.52 | - | (32.86) 32.86 | - | (191.80) 401.93 | (549.88) 679.65 | (774.54) 1,114.44 | - | - | - | - | - | - | - | - | - | (774.54) 1,114.44 | (60.69) 60.69 | (53.31) 275.21 | - | 1.41 | 11.14 | (1,854.51) 3,567.55 |
| (福島) | - | (226.75) 783.44 | - | - | - | (184.56) 252.71 | (471.94) 589.84 | (656.50) 842.55 | - | - | - | - | - | - | - | - | - | (656.50) 842.55 | - | (53.31) 275.21 | - | 1.41 | 11.14 | (936.56) 1,913.75 |
| (松川) | - | 11.91 | - | - | - | - | - | - | - | - | - | - | - | - | - | - | - | - | - | - | - | - | - | 11.91 |
| (信夫) | - | - | - | - | - | - | - | - | - | - | - | - | - | - | - | - | - | - | - | - | - | - | - | - |
| (吾妻) | 0.14 | (739.22) 1,309.17 | - | (32.86) 32.86 | - | (7.24) 149.22 | (77.94) 89.81 | (118.04) 271.89 | - | - | - | - | - | - | - | - | - | (118.04) 271.89 | (60.69) 60.69 | - | - | - | - | (917.95) 1,641.89 |
| 二本松市 | (0.01) 0.01 | 1.46 | - | - | - | (13.74) 70.66 | - | (13.74) 70.66 | - | - | - | - | - | - | 7.49 | 3.24 | 10.73 | (13.74) 81.39 | (10.55) 10.55 | - | - | - | 6.52 | (24.30) 99.93 |
| (二本松) | - | 1.46 | - | - | - | (13.74) 70.66 | - | (13.74) 70.66 | - | - | - | - | - | - | 7.49 | 3.24 | 10.73 | (13.74) 81.39 | - | - | - | - | 6.52 | (13.74) 89.37 |
| (安達) | (0.01) 0.01 | - | - | - | - | - | - | - | - | - | - | - | - | - | - | - | - | - | - | - | - | - | - | (0.01) 0.01 |
| (岩代) | - | - | - | - | - | - | - | - | - | - | - | - | - | - | - | - | - | - | - | - | - | - | - | - |
| (東和) | - | - | - | - | - | - | - | - | - | - | - | - | - | - | - | - | - | - | (10.55) 10.55 | - | - | - | - | (10.55) 10.55 |
| 伊達市 | 0.06 | 30.18 | - | - | - | - | - | - | - | - | - | - | - | 33.85 | (7.62) 33.54 | (17.01) 168.36 | (24.63) 235.75 | (24.63) 235.75 | - | - | - | - | (105.85) 119.02 | (130.48) 385.01 |
| (伊達) | - | - | - | - | - | - | - | - | - | - | - | - | - | - | - | - | - | - | - | - | - | - | - | - |
| (梁川) | 0.06 | 2.13 | - | - | - | - | - | - | - | - | - | - | - | - | - | - | - | - | - | - | - | - | - | 2.19 |
| (保原) | - | - | - | - | - | - | - | - | - | - | - | - | - | - | - | - | - | - | - | - | - | - | - | - |
| (霊山) | - | 26.67 | - | - | - | - | - | - | - | - | - | - | - | 33.85 | (7.62) 33.54 | (17.01) 168.36 | (24.63) 235.75 | (24.63) 235.75 | - | - | - | - | (105.85) 119.02 | (130.48) 381.44 |
| (月舘) | - | 1.38 | - | - | - | - | - | - | - | - | - | - | - | - | - | - | - | - | - | - | - | - | - | 1.38 |
| 桑折町 | (0.03) 0.03 | - | - | - | - | - | - | - | - | - | - | - | - | - | - | - | - | - | (1.29) 13.73 | - | - | - | - | (1.32) 13.76 |
| 国見町 | 3.85 | 0.21 | - | - | - | - | - | - | - | - | - | - | - | - | - | - | - | - | 3.79 | - | - | - | - | 7.85 |
| 川俣町 | - | 14.45 | - | - | - | - | - | - | - | - | - | - | - | - | - | - | - | - | - | - | - | - | - | 14.45 |
| 飯野町 | - | - | - | - | - | - | - | - | - | - | - | - | - | - | - | - | - | - | - | - | - | - | - | - |
| 大玉村 | 0.04 | - | - | - | - | - | - | - | - | - | - | - | - | - | - | - | - | - | - | - | - | - | - | 0.04 |
| 本宮町 | - | - | - | - | - | - | - | - | - | - | - | - | - | - | - | - | - | - | - | - | - | - | - | - |
| 白沢村 | - | - | - | - | - | - | - | - | - | - | - | - | - | - | - | - | - | - | 0.62 | - | - | - | - | 0.62 |



(単位：面積:ha)

| [森林計画区]<br>((農林事務所))<br>市町村<br>(旧市町村) | 保安施設地区内の森林 | 砂防施設地区内の森林 | 地滑り防止区域内の森林 | 自然公園特別地域内の森林 国立公園 特別保護地区 | 国立公園 第一種特別地域 | 国立公園 第二種特別地域 | 国立公園 第三種特別地域 | 国立公園 小計 | 国定公園 特別保護地区 | 国定公園 第一種特別地域 | 国定公園 第二種特別地域 | 国定公園 第三種特別地域 | 国定公園 小計 | 県立公園 第一種特別地域 | 県立公園 第二種特別地域 | 県立公園 第三種特別地域 | 県立公園 小計 | 計 | 史跡名勝天然記念物指定地域内の森林 | 都市計画法による制限林 | 林業種苗法による制限林 | 自然環境保全地域の特別地区 | 鳥獣保護地区 | 合計 |
|---|---|---|---|---|---|---|---|---|---|---|---|---|---|---|---|---|---|---|---|---|---|---|---|---|
| 《県中》 | (6.80) 7.34 | (314.75) 545.00 | - | - | - | (11.41) 142.66 | - | (11.41) 142.66 | - | - | - | - | - | - | (21.50) 29.34 | (26.77) 284.92 | (48.27) 314.26 | (59.68) 456.92 | (47.57) 194.61 | (0.94) 167.41 | - | (8.53) 11.30 | (78.94) 78.94 | (517.21) 1,461.52 |
| 郡山市 | - | (260.43) 341.45 | - | - | - | (11.41) 142.66 | - | (11.41) 142.66 | - | - | - | - | - | - | - | - | - | (11.41) 142.66 | (5.13) 112.74 | 14.04 | - | (8.53) 11.30 | (78.94) 78.94 | (364.44) 701.13 |
| (郡山) | - | - | - | - | - | - | - | - | - | - | - | - | - | - | - | - | - | - | - | 4.36 | - | - | - | 4.36 |
| (安積) | - | - | - | - | - | - | - | - | - | - | - | - | - | - | - | - | - | - | - | - | - | - | - | - |
| (三穂田) | - | - | - | - | - | - | - | - | - | - | - | - | - | - | - | - | - | - | - | - | - | - | - | - |
| (逢瀬) | - | (1.88) 5.18 | - | - | - | - | - | - | - | - | - | - | - | - | - | - | - | - | 8.53 | - | - | (8.53) 11.30 | (57.58) 57.58 | (67.99) 82.59 |
| (片平) | - | - | - | - | - | - | - | - | - | - | - | - | - | - | - | - | - | - | - | - | - | - | - | - |
| (喜久田) | - | - | - | - | - | - | - | - | - | - | - | - | - | - | - | - | - | - | - | - | - | - | - | - |
| (日和田) | - | 1.19 | - | - | - | - | - | - | - | - | - | - | - | - | - | - | - | - | - | - | - | - | - | 1.19 |
| (富久山) | - | - | - | - | - | - | - | - | - | - | - | - | - | - | - | - | - | - | - | 9.68 | - | - | - | 9.68 |
| (湖南) | - | (11.91) 27.72 | - | - | - | (11.41) 142.66 | - | (11.41) 142.66 | - | - | - | - | - | - | - | - | - | (11.41) 142.66 | (5.13) 5.13 | - | - | - | (21.36) 21.36 | (49.81) 196.87 |
| (熱海) | - | (246.64) 307.36 | - | - | - | - | - | - | - | - | - | - | - | - | - | - | - | - | - | - | - | - | - | (246.64) 307.36 |
| (西田) | - | - | - | - | - | - | - | - | - | - | - | - | - | - | - | - | - | - | 0.03 | - | - | - | - | 0.03 |
| (中田) | - | - | - | - | - | - | - | - | - | - | - | - | - | - | - | - | - | - | - | - | - | - | - | - |
| (田村) | - | - | - | - | - | - | - | - | - | - | - | - | - | - | - | - | - | - | 99.05 | - | - | - | - | 99.05 |
| 須賀川市 | (3.00) 3.00 | (44.75) 59.63 | - | - | - | - | - | - | - | - | - | - | - | - | - | - | - | - | 39.43 | - | - | - | - | (47.75) 102.06 |
| (須賀川) | - | 1.73 | - | - | - | - | - | - | - | - | - | - | - | - | - | - | - | - | 39.43 | - | - | - | - | 41.16 |
| (長沼) | (3.00) 3.00 | (4.83) 17.98 | - | - | - | - | - | - | - | - | - | - | - | - | - | - | - | - | - | - | - | - | - | (7.83) 20.98 |
| (岩瀬) | - | (39.92) 39.92 | - | - | - | - | - | - | - | - | - | - | - | - | - | - | - | - | - | - | - | - | - | (39.92) 39.92 |
| 田村市 | - | 73.27 | - | - | - | - | - | - | - | - | - | - | - | - | - | (19.48) 103.77 | (19.48) 103.77 | (19.48) 103.77 | (42.44) 42.44 | 94.00 | - | - | - | (61.92) 313.48 |
| (滝根) | - | 3.57 | - | - | - | - | - | - | - | - | - | - | - | - | - | (19.48) 42.44 | (19.48) 42.44 | (19.48) 42.44 | (42.44) 42.44 | - | - | - | - | (61.92) 88.45 |
| (大越) | - | - | - | - | - | - | - | - | - | - | - | - | - | - | - | 53.10 | 53.10 | 53.10 | - | - | - | - | - | 53.10 |
| (都路) | - | 51.86 | - | - | - | - | - | - | - | - | - | - | - | - | - | - | - | - | - | - | - | - | - | 51.86 |
| (常葉) | - | 15.65 | - | - | - | - | - | - | - | - | - | - | - | - | - | 8.23 | 8.23 | 8.23 | - | - | - | - | - | 23.88 |
| (船引) | - | 2.19 | - | - | - | - | - | - | - | - | - | - | - | - | - | - | - | - | - | 94.00 | - | - | - | 96.19 |
| 鏡石町 | - | - | - | - | - | - | - | - | - | - | - | - | - | - | - | - | - | - | - | - | - | - | - | - |
| 天栄村 | (3.80) 3.80 | (1.18) 9.36 | - | - | - | - | - | - | - | - | - | - | - | - | 7.84 | (7.29) 181.15 | (7.29) 188.99 | (7.29) 188.99 | - | - | - | - | - | (12.27) 202.15 |
| 古殿町 | 0.08 | (7.24) 13.43 | - | - | - | - | - | - | - | - | - | - | - | - | - | - | - | - | - | - | - | - | - | (7.24) 13.51 |

（単位：　面積：ha）

| ［森林計画区］<br>（（農林事務所））<br>市町村<br>（旧市町村） | 保安施設地区内の森林 | 砂防施設地区内の森林 | 地滑り防止区域内の森林 | 自然公園特別地域内の森林 | | | | | | | | | | | | | | | | | 史跡名勝天然記念物指定地域内の森林 | 都市計画法による制限林 | 林業種苗法による制限林 | 自然環境保全地域の特別地区 | 鳥獣保護地区 | 合計 |
|---|---|---|---|---|---|---|---|---|---|---|---|---|---|---|---|---|---|---|---|---|---|---|---|---|---|---|
| | | | | 国立公園 | | | | | | 国定公園 | | | | | | 県立公園 | | | | | | | | | | |
| | | | | 特別保護地区 | 第一種特別地域 | 第二種特別地域 | 第三種特別地域 | 小計 | | 特別保護地区 | 第一種特別地域 | 第二種特別地域 | 第三種特別地域 | 小計 | | 第一種特別地域 | 第二種特別地域 | 第三種特別地域 | 小計 | 計 | | | | | | |
| 石川町 | 0.46 | 46.71 | − | − | − | − | − | − | | − | − | − | − | − | | − | − | − | − | − | − | (0.73)<br>10.77 | − | − | − | (0.73)<br>57.94 |
| 玉川村 | − | − | − | − | − | − | − | − | | − | − | − | − | − | | − | − | − | − | − | − | − | − | − | − | − |
| 平田村 | − | − | − | − | − | − | − | − | | − | − | − | − | − | | − | − | − | − | − | − | − | − | − | − | − |
| 浅川町 | − | − | − | − | − | − | − | − | | − | − | − | − | − | | − | − | − | − | − | − | − | − | − | − | − |
| 三春町 | − | − | − | − | − | − | − | − | | − | − | − | − | − | | − | − | − | − | − | − | (0.21)<br>48.60 | − | − | − | (0.21)<br>48.60 |
| 小野町 | −<br>(1.15)<br>1.15 | | − | − | − | − | − | − | | − | − | − | − | − | | − | (21.50)<br>21.50 | − | (21.50)<br>21.50 | (21.50)<br>21.50 | − | − | − | − | − | (22.65)<br>22.65 |
| 《県南その1》 | (0.82)<br>7.73 | (21.82)<br>87.45 | − | − | − | (486.35)<br>842.73 | − | (486.35)<br>842.73 | | − | − | − | − | − | | 15.86 | 20.79 | 30.42 | 67.07 | (486.35)<br>909.80 | (15.86)<br>20.14 | (67.66)<br>94.13 | − | (5.86)<br>5.86 | − | (598.37)<br>1,125.11 |
| 白河市 | (0.31)<br>0.74 | (0.50)<br>14.26 | − | − | − | − | − | − | | − | − | − | − | − | | 15.86 | 20.79 | 30.42 | 67.07 | 67.07 | (15.86)<br>19.02 | (67.66)<br>94.13 | − | (0.11)<br>0.11 | − | (84.44)<br>195.33 |
| （白河） | 0.43 | (0.50)<br>12.81 | − | − | − | − | − | − | | − | − | − | − | − | | 15.86 | 20.79 | 30.42 | 67.07 | 67.07 | (15.86)<br>18.91 | (67.66)<br>94.13 | − | − | − | (84.02)<br>193.35 |
| （表郷） | (0.31)<br>0.31 | − | − | − | − | − | − | − | | − | − | − | − | − | | − | − | − | − | − | 0.11 | − | − | (0.11)<br>0.11 | − | (0.42)<br>0.53 |
| （東） | − | − | − | − | − | − | − | − | | − | − | − | − | − | | − | − | − | − | − | − | − | − | − | − | − |
| （大信） | 0.43 | (0.50)<br>12.81 | − | − | − | − | − | − | | − | − | − | − | − | | 15.86 | 20.79 | 30.42 | 67.07 | 67.07 | (15.86)<br>18.91 | (67.66)<br>94.13 | − | − | − | (84.02)<br>193.35 |
| 西郷村 | (0.51)<br>6.99 | (21.32)<br>73.19 | − | − | − | (486.35)<br>842.73 | − | (486.35)<br>842.73 | | − | − | − | − | − | | − | − | − | − | (486.35)<br>842.73 | − | − | − | (5.75)<br>5.75 | − | (513.93)<br>928.66 |
| 泉崎村 | − | − | − | − | − | − | − | − | | − | − | − | − | − | | − | − | − | − | − | 1.12 | − | − | − | − | 1.12 |
| 中島村 | − | − | − | − | − | − | − | − | | − | − | − | − | − | | − | − | − | − | − | − | − | − | − | − | − |
| 矢吹町 | − | − | − | − | − | − | − | − | | − | − | − | − | − | | − | − | − | − | − | − | − | − | − | − | − |
| ［奥久慈］ | (0.13)<br>1.08 | (6.30)<br>80.69 | − | − | − | − | − | − | | − | − | − | − | − | | − | (25.88)<br>52.82 | (25.54)<br>53.38 | (51.42)<br>106.20 | (51.42)<br>106.20 | − | − | − | 1.28 | (44.13)<br>56.42 | (101.98)<br>245.67 |
| 《県南その2》 | (0.13)<br>1.08 | (6.30)<br>80.69 | − | − | − | − | − | − | | − | − | − | − | − | | − | (25.88)<br>52.82 | (25.54)<br>53.38 | (51.42)<br>106.20 | (51.42)<br>106.20 | − | − | − | 1.28 | (44.13)<br>56.42 | (101.98)<br>245.67 |
| 棚倉町 | 0.13 | 62.11 | − | − | − | − | − | − | | − | − | − | − | − | | − | 3.61 | − | 3.61 | 3.61 | − | − | − | − | − | 65.85 |
| 矢祭町 | (0.13)<br>0.95 | (0.92)<br>9.88 | − | − | − | − | − | − | | − | − | − | − | − | | − | (25.88)<br>49.21 | (25.54)<br>53.38 | (51.42)<br>102.59 | (51.42)<br>102.59 | − | − | − | − | (44.13)<br>56.42 | (96.60)<br>169.84 |
| 塙町 | −<br>(5.38)<br>8.70 | | − | − | − | − | − | − | | − | − | − | − | − | | − | − | − | − | − | − | − | − | − | − | (5.38)<br>8.70 |
| 鮫川村 | − | − | − | − | − | − | − | − | | − | − | − | − | − | | − | − | − | − | − | − | − | − | 1.28 | − | 1.28 |
| 《県南》 | (0.95)<br>8.81 | (28.12)<br>168.14 | − | − | − | (486.35)<br>842.73 | − | (486.35)<br>842.73 | | − | − | − | − | − | | 15.86 | (25.88)<br>73.61 | (25.54)<br>83.80 | (51.42)<br>173.27 | (537.77)<br>1,016.00 | (15.86)<br>20.14 | (67.66)<br>94.13 | − | (5.86)<br>7.14 | (44.13)<br>56.42 | (700.35)<br>1,370.78 |

（単位：　面積：ha）

| ［森林計画区］<br>（（農林事務所））<br>市町村<br>（旧市町村） | 保安施設地区内の森林 | 砂防施設地区内の森林 | 地滑り防止区域内の森林 | 自然公園特別地域内の森林 | | | | | | | | | | | | | | | | | 史跡名勝天然記念物指定地域内の森林 | 都市計画法による制限林 | 林業種苗法による制限林 | 自然環境保全地域の特別地区 | 鳥獣保護地区 | 合計 |
|---|---|---|---|---|---|---|---|---|---|---|---|---|---|---|---|---|---|---|---|---|---|---|---|---|---|---|
| | | | | 国立公園 | | | | | | 国定公園 | | | | | | 県立公園 | | | | | | | | | | |
| | | | | 特別保護地区 | 第一種特別地域 | 第二種特別地域 | 第三種特別地域 | 小計 | | 特別保護地区 | 第一種特別地域 | 第二種特別地域 | 第三種特別地域 | 小計 | | 第一種特別地域 | 第二種特別地域 | 第三種特別地域 | 小計 | 計 | | | | | | |
| ［会津］ | (1.10)<br>21.51 | (4,644.23)<br>8,584.78 | − | (122.59)<br>1,030.68 | (287.32)<br>538.06 | (1,135.62)<br>3,724.31 | (2,782.96)<br>6,081.81 | (4,328.49)<br>11,374.86 | | (5.63)<br>5.63 | (1.31)<br>690.84 | (203.07)<br>203.07 | − | (210.01)<br>899.54 | | 0.57 | (202.28)<br>406.76 | (231.23)<br>853.28 | (433.51)<br>1,260.61 | (4,972.01)<br>13,535.01 | (5.58)<br>20.34 | (100.64)<br>726.30 | − | (231.92)<br>398.36 | (959.91)<br>1,049.47 | (10,915.39)<br>24,335.77 |
| 《会津》 | (1.00)<br>3.07 | (98.73)<br>912.88 | − | (122.59)<br>1,030.68 | 250.74 | (556.79)<br>3,145.48 | (1,744.74)<br>5,043.59 | (2,424.12)<br>9,470.49 | | − | − | − | − | − | | 0.57 | (13.44)<br>47.01 | (56.77)<br>234.32 | (70.21)<br>281.90 | (2,494.33)<br>9,752.39 | (2.41)<br>17.17 | (100.64)<br>726.30 | − | (76.04)<br>229.41 | (827.40)<br>904.84 | (3,600.55)<br>12,546.06 |
| 会津若松市 | − | (11.50)<br>44.13 | − | − | − | (2.23)<br>255.90 | (1.16)<br>6.49 | (3.39)<br>262.39 | | − | − | − | − | − | | − | (9.26)<br>29.01 | (21.28)<br>80.98 | (30.54)<br>109.99 | (33.93)<br>372.38 | (2.20)<br>16.81 | (100.64)<br>726.30 | − | − | (17.39)<br>53.19 | (165.66)<br>1,212.81 |
| （会津若松） | − | (11.50)<br>44.13 | − | − | − | (2.23)<br>255.90 | (1.16)<br>6.49 | (3.39)<br>262.39 | | − | − | − | − | − | | − | (9.26)<br>29.01 | (21.28)<br>80.98 | (30.54)<br>109.99 | (33.93)<br>372.38 | (2.20)<br>16.81 | (100.64)<br>726.30 | − | − | (17.39)<br>53.19 | (165.66)<br>1,212.81 |
| （北会津） | − | − | − | − | − | − | − | − | | − | − | − | − | − | | − | − | − | − | − | − | − | − | − | − | − |
| （河東） | − | − | − | − | − | − | − | − | | − | − | − | − | − | | − | − | − | − | − | − | − | − | − | − | − |
| 喜多方市 | 0.79 | (78.29)<br>288.10 | − | − | − | − | (162.12)<br>162.12 | (162.12)<br>162.12 | | − | − | − | − | − | | − | − | − | − | (162.12)<br>162.12 | − | − | − | − | − | (240.41)<br>475.69 |
| （喜多方） | 0.07 | (11.20)<br>18.77 | − | − | − | − | − | − | | − | − | − | − | − | | − | − | − | − | − | − | − | − | − | − | (11.20)<br>18.84 |
| （熱塩加納） | 0.49 | (63.13)<br>151.85 | − | − | − | − | − | − | | − | − | − | − | − | | − | − | − | − | − | − | − | − | − | − | (63.13)<br>152.34 |
| （塩川） | − | − | − | − | − | − | − | − | | − | − | − | − | − | | − | − | − | − | − | − | − | − | − | − | − |
| （山都） | − | (3.96)<br>117.48 | − | 0.10 | − | 3.32 | (162.12)<br>183.38 | (162.12)<br>186.80 | | − | − | − | − | − | | − | − | − | − | (162.12)<br>186.80 | − | − | − | − | − | (166.08)<br>304.28 |
| （高郷） | 0.23 | − | − | − | − | − | − | − | | − | − | − | − | − | | − | − | − | − | − | − | − | − | − | − | − |
| 北塩原村 | 0.02 | 184.06 | − | (82.98)<br>838.86 | 250.74 | (149.37)<br>1,314.89 | (202.51)<br>1,044.39 | (434.86)<br>3,448.88 | | − | − | − | − | − | | − | − | − | − | (434.86)<br>3,448.88 | − | − | − | − | (804.61)<br>804.61 | (1,239.47)<br>4,437.57 |
| 西会津町 | 0.46 | 73.48 | − | − | − | − | − | − | | − | − | − | − | − | | − | − | − | − | − | (0.21)<br>0.36 | (69.60)<br>− | − | (69.60)<br>193.17 | − | (69.81)<br>267.47 |
| 磐梯町 | − | 0.51 | − | (39.61)<br>39.61 | − | − | (964.47)<br>1,162.64 | (1,004.08)<br>1,202.25 | | − | − | − | − | − | | − | − | − | − | (1,004.08)<br>1,202.25 | − | − | − | 2.57 | − | (1,004.08)<br>1,205.33 |
| 猪苗代町 | (0.20)<br>0.20 | (0.91)<br>80.36 | − | 152.11 | − | (405.19)<br>1,571.37 | (414.48)<br>2,646.69 | (819.67)<br>4,370.17 | | − | − | − | − | − | | − | − | − | − | (819.67)<br>4,370.17 | − | − | − | − | − | (820.78)<br>4,450.73 |
| 会津坂下町 | − | 2.98 | − | − | − | − | − | − | | − | − | − | − | − | | − | − | − | − | − | − | − | − | − | − | 2.98 |
| 湯川村 | − | − | − | − | − | − | − | − | | − | − | − | − | − | | − | − | − | − | − | − | − | − | − | − | − |
| 柳津町 | 0.15 | (1.56)<br>83.23 | − | − | − | − | − | − | | − | − | − | − | − | | − | − | − | − | − | − | − | − | (6.44)<br>21.85 | − | (8.00)<br>105.23 |
| 三島町 | − | (1.21)<br>23.50 | − | − | − | − | − | − | | − | − | − | − | − | | − | − | − | − | − | − | − | − | − | − | (1.21)<br>23.50 |
| 金山町 | (0.80)<br>1.37 | (2.53)<br>5.89 | − | − | − | − | − | − | | − | − | − | − | − | | 0.57 | − | (1.80)<br>68.01 | (1.80)<br>68.58 | (1.80)<br>68.58 | − | − | − | − | (5.40)<br>47.04 | (10.53)<br>122.88 |
| 昭和村 | 0.08 | 88.16 | − | − | − | − | − | − | | − | − | − | − | − | | − | − | − | − | − | − | − | − | 0.63 | − | 88.87 |
| 会津美里町 | − | (17.37)<br>35.32 | − | − | − | − | − | − | | − | − | − | − | − | | − | (22.18)<br>18.00 | (119.02)<br>85.33 | (141.20)<br>103.33 | (141.20)<br>103.33 | − | − | − | 11.19 | − | (143.10)<br>121.13 |
| （会津高田） | − | (2.73)<br>20.68 | − | − | − | − | − | − | | − | − | − | − | − | | − | − | − | − | − | − | − | − | 11.19 | − | (2.73)<br>31.87 |
| （会津本郷） | − | 14.64 | − | − | − | − | − | − | | − | − | − | − | − | | − | (4.18)<br>18.00 | (33.69)<br>85.33 | (37.87)<br>103.33 | (37.87)<br>103.33 | − | − | − | − | − | (37.87)<br>117.97 |
| （新鶴） | − | 3.16 | − | − | − | − | − | − | | − | − | − | − | − | | − | − | − | − | − | − | − | − | − | − | 3.16 |

（単位：　面積：ha）

| ［森林計画区］<br>((農林事務所))<br>市町村<br>（旧市町村） | 保安施設地区内の森林 | 砂防施設地区内の森林 | 地滑り防止区域内の森林 | 自然公園特別地域内の森林 | | | | | | | | | | | | | | | | 史跡名勝天然記念物指定地域内の森林 | 都市計画法による制限林 | 林業種苗法による制限林 | 自然環境保全地域の特別地区 | 鳥獣保護地区 | 合計 |
|---|---|---|---|---|---|---|---|---|---|---|---|---|---|---|---|---|---|---|---|---|---|---|---|---|---|
| | | | | 国立公園 | | | | | 国定公園 | | | | | | 県立公園 | | | | 計 | | | | | | |
| | | | | 特別保護地区 | 第一種特別地域 | 第二種特別地域 | 第三種特別地域 | 小計 | 特別保護地区 | 第一種特別地域 | 第二種特別地域 | 第三種特別地域 | 小計 | | 第一種特別地域 | 第二種特別地域 | 第三種特別地域 | 小計 | | | | | | | |
| 《南会津》 | (0.10)<br>18.44 | (4,545.50)<br>7,671.90 | | | (287.32)<br>287.32 | (578.83)<br>578.83 | (1,038.22)<br>1,038.22 | (1,904.37)<br>1,904.37 | (5.63)<br>5.63 | (1.31)<br>690.84 | (203.07)<br>203.07 | | (210.01)<br>899.54 | | | (188.84)<br>359.75 | (174.46)<br>618.96 | (363.30)<br>978.71 | (2,477.68)<br>3,782.62 | (3.17)<br>3.17 | | | (155.88)<br>168.95 | (132.51)<br>144.63 | (7,314.84)<br>11,789.71 |
| 下郷村 | (0.03)<br>3.37 | (2,172.39)<br>3,012.62 | | | (287.32)<br>287.32 | (578.83)<br>578.83 | (1,038.22)<br>1,038.22 | (1,904.37)<br>1,904.37 | | | | | | | | (188.84)<br>359.75 | (174.46)<br>618.96 | (363.30)<br>978.71 | (2,267.67)<br>2,883.08 | (3.17)<br>3.17 | | | | | (4,443.26)<br>5,902.24 |
| 檜枝岐村 | <br>0.22 | (3.04)<br>5.59 | | | | | | | | | | | | | | | | | | | | | (24.61)<br>36.50 | (27.65)<br>42.31 |
| 只見町 | 0.17 | 1.63 | | | | | | | | | | | | | | | | | | | | | | – |
| 南会津町 | <br>12.82 | (15.92)<br>135.68 | | | | | | | (5.63)<br>5.63 | (1.31)<br>690.84 | (203.07)<br>203.07 | | (210.01)<br>899.54 | | | | | | (210.01)<br>899.54 | | | | | 1.80<br>(225.93)<br>1,048.04 |
| （田島） | (0.07)<br>1.86 | (2,354.15)<br>4,516.38 | | | | | | | | | | | | | | | | | | | | (155.88)<br>168.95 | (107.90)<br>108.13 | (2,618.00)<br>4,795.32 |
| （舘岩） | (0.07)<br>1.05 | (2,348.74)<br>4,380.29 | | | | | | | | | | | | | | | | | | | | (155.88)<br>161.85 | (107.90)<br>108.13 | (2,612.59)<br>4,651.32 |
| （伊南） | <br>0.09 | (1.36)<br>40.11 | | | | | | | | | | | | | | | | | | 0.09 | | | | (1.36)<br>40.20 |
| （南郷） | <br>0.72 | (4.05)<br>95.98 | | | | | | | | | | | | | | | | | | 0.72 | | 7.10 | – | (4.05)<br>103.80 |
| 〔磐城〕 | <br>4.27 | (51.82)<br>463.38 | 2.14 | | | | | | | | | | | 7.78 | (108.42)<br>242.19 | (311.30)<br>564.98 | (419.72)<br>814.95 | (419.72)<br>814.95 | (4.68)<br>16.28 | | | (9.15)<br>28.08 | (113.71)<br>234.22 | (599.08)<br>1,563.32 |
| 《相双》 | <br>1.56 | (11.83)<br>221.53 | | | | | | | | | | | | | (71.63)<br>90.56 | (49.76)<br>109.94 | (121.39)<br>200.50 | (121.39)<br>200.50 | 0.05 | | | | (90.92)<br>172.76 | (224.14)<br>596.40 |
| 相馬市 | <br>0.56 | (0.61)<br>39.27 | | | | | | | | | | | | | (71.63)<br>87.47 | (49.76)<br>51.71 | (121.39)<br>139.18 | (121.39)<br>139.18 | | | | | | (122.00)<br>179.01 |
| 南相馬市 | 0.80 | 22.18 | | | | | | | | | | | | | | | | | | | | | | – |
| （原町） | 0.80 | 3.60 | | | | | | | | | | | | | | | | | | | | | | – |
| （鹿島） | – | 16.94 | | | | | | | | | | | | | | | | | | | | | | 4.40 |
| （小高） | – | 1.64 | | | | | | | | | | | | | | | | | | | | | | 16.94 |
| 新地町 | – | – | | | | | | | | | | | | | | | | | | | | | | – |
| 飯舘村 | – | – | | | | | | | | | | | | | | | | | | | | | | – |
| 広野町 | – | 6.10 | | | | | | | | | | | | | | | | | | 0.05 | | | | – |
| 楢葉町 | – | – | | | | | | | | | | | | | | | | | | | | | 81.84 | 87.94 |
| 富岡町 | – | – | | | | | | | | | | | | | | | | | | | | | | – |
| 川内村 | <br>0.20 | (2.07)<br>57.42 | | | | | | | | | | | | | | | | | | | | | | – |
| 大熊町 | – | (0.31)<br>1.74 | | | | | | | | | | | | | | | | | | | | | (86.54)<br>86.54 | (88.61)<br>144.16 |
| 双葉町 | – | 2.56 | | | | | | | | | | | | | | | | | | | | | | (0.31)<br>1.74 |
| 浪江町 | – | (0.37)<br>45.42 | | | | | | | | | | | | | 3.09 | 58.23 | 61.32 | 61.32 | | | | | (4.38)<br>4.38 | (4.38)<br>6.94 |
| 葛尾村 | – | (8.47)<br>46.84 | | | | | | | | | | | | | | | | | | | | | | (0.37)<br>106.74 |



（単位：　面積：ha）

| ［森林計画区］<br>((農林事務所))<br>市町村<br>（旧市町村） | 保安施設地区内の森林 | 砂防施設地区内の森林 | 地滑り防止区域内の森林 | 自然公園特別地域内の森林 | | | | | | | | | | | | | | | | 史跡名勝天然記念物指定地域内の森林 | 都市計画法による制限林 | 林業種苗法による制限林 | 自然環境保全地域の特別地区 | 鳥獣保護地区 | 合計 |
|---|---|---|---|---|---|---|---|---|---|---|---|---|---|---|---|---|---|---|---|---|---|---|---|---|---|
| | | | | 国立公園 | | | | | 国定公園 | | | | | | 県立公園 | | | | 計 | | | | | | |
| | | | | 特別保護地区 | 第一種特別地域 | 第二種特別地域 | 第三種特別地域 | 小計 | 特別保護地区 | 第一種特別地域 | 第二種特別地域 | 第三種特別地域 | 小計 | | 第一種特別地域 | 第二種特別地域 | 第三種特別地域 | 小計 | | | | | | | |
| 《いわき》 | 2.71 | (39.99)<br>241.85 | 2.14 | | | | | | | | | | | 7.78 | (36.79)<br>151.63 | (261.54)<br>455.04 | (298.33)<br>614.45 | (298.33)<br>614.45 | (4.68)<br>16.23 | | | (9.15)<br>28.08 | (22.79)<br>61.46 | (374.94)<br>966.92 |
| いわき市 | 2.71 | (39.99)<br>241.85 | 2.14 | | | | | | | | | | | 7.78 | (36.79)<br>151.63 | (261.54)<br>455.04 | (298.33)<br>614.45 | (298.33)<br>614.45 | (4.68)<br>16.23 | | | (9.15)<br>28.08 | (22.79)<br>61.46 | (374.94)<br>966.92 |
| （平） | – | 0.93 | – | | | | | | | | | | | | (15.81)<br>78.86 | (21.66)<br>78.50 | (37.47)<br>157.36 | (37.47)<br>157.36 | | | | | | (37.47)<br>158.29 |
| （常磐） | – | 2.26 | – | | | | | | | | | | | | – | – | – | – | – | | | | | – |
| （小名浜） | – | – | – | | | | | | | | | | | | (1.36)<br>7.23 | – | (1.36)<br>7.23 | (1.36)<br>7.23 | | | | | | 2.26<br>(1.36)<br>7.23 |
| （内郷） | <br>0.50 | (0.95)<br>17.39 | – | | | | | | | | | | | | – | – | – | – | 11.23 | | | | | (0.95)<br>29.12 |
| （勿来） | 2.11 | 1.68 | – | | | | | | | | | | | 7.78 | (1.75)<br>29.06 | 32.02 | (1.75)<br>68.86 | (1.75)<br>68.86 | 0.32 | | | | | (1.75)<br>72.97 |
| （遠野） | – | 12.74 | – | | | | | | | | | | | | – | – | – | – | – | | | | (22.79)<br>22.79 | (22.79)<br>35.53 |
| （田人） | – | 28.69 | – | | | | | | | | | | | | (11.38)<br>11.38 | – | (11.38)<br>11.38 | (11.38)<br>11.38 | – | | | 18.93 | – | (11.38)<br>59.00 |
| （好間） | – | (38.01)<br>124.65 | 2.14 | | | | | | | | | | | | – | – | – | – | – | | | (9.15)<br>9.15 | – | (47.16)<br>135.94 |
| （小川） | – | (1.03)<br>1.03 | – | | | | | | | | | | | | 6.88 | (170.84)<br>170.84 | (170.84)<br>177.72 | (170.84)<br>177.72 | – | | | | – | (171.87)<br>178.75 |
| （三和） | – | 27.17 | – | | | | | | | | | | | | – | (69.04)<br>173.68 | (69.04)<br>173.68 | (69.04)<br>173.68 | – | | | | – | (69.04)<br>200.85 |
| （四倉） | 0.10 | 14.89 | – | | | | | | | | | | | | (3.24)<br>4.61 | – | (3.24)<br>4.61 | (3.24)<br>4.61 | – | | | | – | (3.24)<br>19.60 |
| （川前） | – | 4.74 | – | | | | | | | | | | | | – | – | – | – | – | | | | 38.67 | –<br>43.41 |
| （久ノ浜） | – | – | – | | | | | | | | | | | | (3.25)<br>13.61 | – | (3.25)<br>13.61 | (3.25)<br>13.61 | (4.68)<br>4.68 | | | | | (7.93)<br>18.29 |
| （大久） | – | 5.68 | – | | | | | | | | | | | | – | – | – | – | – | | | | – | 5.68 |

（資料）　森林林業領域森林計画グループ
（注）　1.（　）は他の制限林との重複面積で内数である。
2.((県南その1))は、県南農林事務所のうち白河市と西白河郡の計である。
3.((県南その2))は、県南農林事務所のうち東白川郡4町村の計である。
4.((県南))は、県南農林事務所の計である。

## 6 林地開発許可処理状況

（面積：ha）

| 区分 / 年度 農林事務所名 | | 工場・事業場用地の造成 | | 住宅用地の造成 | | 別荘地の造成 | | ゴルフ場の設置 | | 農用地の造成 | | 土石の採掘 | | その他 | | 計 | |
|---|---|---|---|---|---|---|---|---|---|---|---|---|---|---|---|---|---|
| | | 件数 | 面積 | 件数 | 面積 | 件数 | 面積 | 件数 | 面積 | 件数 | 面積 | 件数 | 面積 | 件数 | 面積 | 件数 | 面積 |
| 累計 | **昭和49～平成17年度** | **127** | **755** | **116** | **1,024** | **14** | **71** | **56** | **3,420** | **172** | **754** | **280** | **765** | **141** | **881** | **906** | **7,670** |
| | 県北 | 6 | 17 | 24 | 258 | 3 | 26 | 5 | 257 | 39 | 195 | 32 | 82 | 25 | 84 | 134 | 919 |
| | 県中 | 42 | 286 | 28 | 150 | 5 | 26 | 11 | 638 | 55 | 205 | 43 | 127 | 19 | 102 | 203 | 1,534 |
| | 県南 | 22 | 113 | 20 | 240 | 4 | 13 | 17 | 994 | 16 | 54 | 34 | 119 | 13 | 42 | 126 | 1,575 |
| | 会津 | 5 | 10 | 9 | 49 | 2 | 6 | 5 | 348 | 23 | 126 | 48 | 109 | 21 | 90 | 113 | 738 |
| | 南会津 | 0 | 0 | 0 | 0 | 0 | 0 | 1 | 26 | 1 | 2 | 2 | 4 | 8 | 100 | 12 | 132 |
| | 相双 | 29 | 100 | 10 | 25 | 0 | 0 | 4 | 287 | 31 | 158 | 53 | 163 | 21 | 343 | 148 | 1,076 |
| | いわき | 23 | 229 | 25 | 302 | 0 | 0 | 13 | 870 | 7 | 14 | 68 | 161 | 34 | 120 | 170 | 1,696 |
| 過去10年間 | **平成8年度** | **4** | **31** | **2** | **5** | **0** | **0** | **2** | **123** | **0** | **0** | **2** | **5** | **6** | **22** | **16** | **186** |
| | **平成9年度** | **4** | **14** | **3** | **92** | **1** | **4** | **1** | **62** | **1** | **2** | **4** | **11** | **4** | **15** | **18** | **200** |
| | **平成10年度** | **4** | **45** | **0** | **0** | **0** | **0** | **0** | **0** | **0** | **0** | **5** | **22** | **2** | **5** | **11** | **72** |
| | **平成11年度** | **0** | **0** | **1** | **25** | **0** | **0** | **0** | **0** | **1** | **2** | **4** | **11** | **0** | **0** | **6** | **38** |
| | **平成12年度** | **2** | **5** | **0** | **0** | **0** | **0** | **0** | **0** | **0** | **0** | **2** | **4** | **2** | **7** | **6** | **16** |
| | **平成13年度** | **1** | **4** | **0** | **0** | **0** | **0** | **0** | **0** | **0** | **0** | **3** | **7** | **1** | **3** | **5** | **14** |
| | **平成14年度** | **1** | **3** | **0** | **0** | **0** | **0** | **0** | **0** | **0** | **0** | **1** | **1** | **0** | **0** | **2** | **4** |
| | **平成15年度** | **2** | **10** | **0** | **0** | **0** | **0** | **0** | **0** | **0** | **0** | **1** | **4** | **0** | **0** | **3** | **14** |
| | **平成16年度** | **1** | **2** | **0** | **0** | **0** | **0** | **0** | **0** | **0** | **0** | **4** | **10** | **0** | **0** | **5** | **12** |
| | **平成17年度** | **2** | **15** | **0** | **0** | **0** | **0** | **0** | **0** | **0** | **0** | **1** | **2** | **6** | **225** | **9** | **242** |

（資料） 森林林業領域治山対策グループ



## 7 林地開発連絡調整処理状況

（面積：ha）

| 区分 / 年度 農林事務所名 | | 工場・事業場用地の造成 | | 学校・博物館用地の造成 | | 住宅用地の造成 | | 公園・運動場等の造成 | | 農用地の造成 | | 土石の採掘 | | 道路の新設又は改築 | | ダム等の設置 | | その他 | | 計 | |
|---|---|---|---|---|---|---|---|---|---|---|---|---|---|---|---|---|---|---|---|---|---|
| | | 件数 | 面積 | 件数 | 面積 | 件数 | 面積 | 件数 | 面積 | 件数 | 面積 | 件数 | 面積 | 件数 | 面積 | 件数 | 面積 | 件数 | 面積 | 件数 | 面積 |
| 累計 | **昭和49～平成17年度** | **187** | **1,926** | **42** | **199** | **70** | **605** | **96** | **478** | **203** | **3,103** | **25** | **79** | **300** | **2,127** | **33** | **837** | **152** | **817** | **1,108** | **10,171** |
| | 県北 | 28 | 171 | 11 | 84 | 12 | 36 | 13 | 38 | 19 | 240 | 1 | 3 | 25 | 93 | 3 | 268 | 23 | 70 | 135 | 1003 |
| | 県中 | 49 | 388 | 9 | 22 | 16 | 153 | 28 | 154 | 95 | 960 | 1 | 3 | 31 | 350 | 7 | 158 | 25 | 379 | 261 | 2,567 |
| | 県南 | 41 | 499 | 7 | 16 | 12 | 73 | 15 | 55 | 21 | 818 | 3 | 9 | 49 | 134 | 4 | 129 | 18 | 43 | 170 | 1,776 |
| | 会津 | 12 | 43 | 1 | 1 | 5 | 52 | 12 | 76 | 17 | 172 | 9 | 28 | 90 | 432 | 7 | 59 | 17 | 63 | 170 | 926 |
| | 南会津 | 0 | 0 | 1 | 3 | 0 | 0 | 7 | 27 | 6 | 44 | 2 | 4 | 19 | 85 | 4 | 81 | 22 | 96 | 61 | 340 |
| | 相双 | 41 | 462 | 4 | 14 | 14 | 45 | 13 | 83 | 33 | 447 | 8 | 31 | 36 | 368 | 6 | 113 | 28 | 83 | 183 | 1,646 |
| | いわき | 16 | 363 | 9 | 59 | 11 | 246 | 8 | 45 | 12 | 422 | 1 | 1 | 50 | 665 | 2 | 29 | 19 | 83 | 128 | 1,913 |
| 過去10年間 | **平成8年度** | **6** | **54** | **0** | **0** | **7** | **18** | **0** | **0** | **1** | **3** | **2** | **4** | **7** | **24** | **2** | **79** | **5** | **48** | **30** | **230** |
| | **平成9年度** | **5** | **71** | **1** | **1** | **2** | **9** | **3** | **41** | **0** | **0** | **0** | **0** | **22** | **129** | **1** | **18** | **2** | **16** | **36** | **285** |
| | **平成10年度** | **3** | **11** | **1** | **3** | **1** | **1** | **2** | **11** | **0** | **0** | **0** | **0** | **10** | **221** | **1** | **5** | **3** | **8** | **21** | **260** |
| | **平成11年度** | **5** | **192** | **2** | **8** | **0** | **0** | **1** | **5** | **0** | **0** | **1** | **4** | **6** | **35** | **0** | **0** | **3** | **5** | **18** | **249** |
| | **平成12年度** | **2** | **9** | **0** | **0** | **1** | **10** | **0** | **0** | **0** | **0** | **0** | **0** | **8** | **34** | **0** | **0** | **1** | **1** | **12** | **54** |
| | **平成13年度** | **1** | **7** | **1** | **2** | **1** | **1** | **0** | **0** | **0** | **0** | **1** | **1** | **10** | **51** | **0** | **0** | **2** | **9** | **16** | **71** |
| | **平成14年度** | **2** | **7** | **0** | **0** | **0** | **0** | **2** | **5** | **0** | **0** | **0** | **0** | **10** | **142** | **1** | **13** | **2** | **10** | **17** | **177** |
| | **平成15年度** | **3** | **21** | **0** | **0** | **0** | **0** | **0** | **0** | **0** | **0** | **0** | **0** | **6** | **62** | **0** | **0** | **0** | **0** | **9** | **83** |
| | **平成16年度** | **2** | **19** | **0** | **0** | **0** | **0** | **0** | **0** | **0** | **0** | **1** | **3** | **10** | **72** | **0** | **0** | **0** | **0** | **13** | **94** |
| | **平成17年度** | **0** | **0** | **0** | **0** | **0** | **0** | **1** | **2** | **0** | **0** | **0** | **0** | **8** | **66** | **0** | **0** | **2** | **3** | **11** | **71** |

（資料） 森林林業領域治山対策グループ

# XVI 林業予算・職員数

## 1　林業関係歳出決算

（単位：千円）

| 目 | 13 | 14 | 15 | 16 | 17 |
|---|---|---|---|---|---|
| 一般会計 | 19,244,502 | 19,911,190 | 18,872,407 | 16,781,680 | 16,289,468 |
| 緊急雇用対策費 | － | 85,409 | 122,113 | 60,848 | － |
| 林業総務費 | 2,312,959 | 1,827,212 | 1,702,626 | 1,723,278 | 1,796,126 |
| 森林振興費 | 52,711 | 39,518 | 57,619 | 57,292 | 40,883 |
| 林業構造改善対策費 | 521,385 | 23,150 | － | － | － |
| 林業振興費 | 2,489,252 | 3,557,734 | 3,121,203 | 2,630,722 | 2,741,143 |
| 森林保護費 | 335,654 | 291,114 | 295,464 | 339,784 | 327,265 |
| 森林整備費 | － | － | 6,659,160 | 6,456,677 | 5,945,667 |
| 造林費 | 1,648,558 | 1,733,019 | － | － | － |
| 林道費 | 5,539,930 | 5,209,739 | － | － | － |
| 治山費 | 5,988,318 | 5,799,524 | 5,444,739 | 4,353,694 | 3,917,154 |
| 林業研究センター費 | 316,846 | 315,369 | 296,762 | 313,488 | 312,133 |
| 大規模林業圏開発林道事業負担金 | － | 492,221 | 491,415 | 495,932 | 509,119 |
| 小計 | 19,205,613 | 19,288,600 | 18,191,101 | 16,431,715 | 15,589,490 |
| 林業災害復旧費 | 38,889 | 537,181 | 681,306 | 349,965 | 699,978 |
| 特別会計林業 | | | | | |
| 林業改善資金貸付金 | 68,257 | 42,160 | 54,663 | 55,291 | 5,355 |
| 合計 | 19,312,759 | 19,953,350 | 18,927,070 | 16,836,971 | 16,294,823 |

（資料）農林総務領域総務予算グループ



## 2　県林業関係職員数

（H18. 4. 1現在　単位：人）

| 区分 | 総数 | 事務職 | | | | | | | 技術職 | | | | | | | 技労 | |
|---|---|---|---|---|---|---|---|---|---|---|---|---|---|---|---|---|---|
| | | 吏員 | | | | | | | 吏員 | | | | | | | | |
| | | 役付 | | | | | 一般 | 小計 | 役付 | | | | | 一般 | 小計 | 技能 | 労務 |
| | | 部長（相当職） | 総括参事（相当職） | 参事（相当職） | 副主幹（相当職） | 主査（相当職） | | | 部長（相当職） | 総括参事（相当職） | 参事（相当職） | 副主幹（相当職） | 主査（相当職） | | | | |
| 農林総務領域 | 56 | 1 | 1 | 4 | 5 | 13 | 17 | 41 | 2 | － | 3 | 3 | 4 | 3 | 15 | － | － |
| 森林林業領域 | 72 | － | － | 2 | 1 | 5 | 5 | 13 | － | 2 | 9 | 14 | 21 | 13 | 59 | － | － |
| （小計） | 128 | 1 | 1 | 6 | 6 | 18 | 22 | 54 | 2 | 2 | 12 | 17 | 25 | 16 | 74 | － | － |
| 県北農林事務所 | 34 | － | － | 2 | 2 | 5 | 2 | 11 | 1 | － | 3 | 5 | 4 | 8 | 21 | 2 | － |
| （森林林業部） | (17) | － | － | － | － | － | － | － | － | － | (2) | (5) | (3) | (7) | (17) | － | － |
| 県中農林事務所 | 40 | － | － | 2 | 2 | 5 | 3 | 12 | － | 1 | 3 | 6 | 11 | 5 | 26 | 2 | － |
| （森林林業部） | (22) | － | － | － | － | － | － | － | － | － | (2) | (6) | (9) | (5) | (22) | － | － |
| 県南農林事務所 | 32 | － | － | 1 | 2 | 7 | － | 10 | － | － | 3 | 7 | 9 | 2 | 21 | 1 | － |
| （森林林業部） | (18) | － | － | － | － | (1) | － | (1) | － | － | (1) | (7) | (7) | (2) | (17) | － | － |
| 会津農林事務所 | 56 | － | － | 2 | 2 | 3 | 7 | 14 | － | 1 | 3 | 8 | 14 | 14 | 40 | 2 | － |
| （森林林業部） | (38) | － | － | － | － | (1) | － | (1) | － | － | (2) | (8) | (13) | (13) | (36) | (1) | － |
| 南会津農林事務所 | 35 | － | － | 2 | 1 | 2 | 3 | 8 | － | － | 3 | 6 | 6 | 11 | 26 | 1 | － |
| （森林林業部） | (22) | － | － | － | － | － | － | － | － | － | (1) | (6) | (6) | (9) | (22) | － | － |
| 相双農林事務所 | 44 | － | － | 1 | 3 | 3 | 6 | 13 | － | 1 | 2 | 9 | 4 | 13 | 29 | 2 | － |
| （森林林業部） | (19) | － | － | － | － | － | － | － | － | － | (1) | (7) | (2) | (9) | (19) | － | － |
| （富岡林業指導所） | (7) | － | － | － | － | (1) | － | (1) | － | － | － | (2) | (2) | (2) | (6) | － | － |
| いわき農林事務所 | 33 | － | － | 1 | 2 | 2 | 3 | 8 | － | － | 4 | 6 | 5 | 8 | 23 | 2 | － |
| （森林林業部） | (19) | － | － | － | － | － | － | － | － | － | (2) | (6) | (3) | (8) | (19) | － | － |
| 林業研究センター | 30 | － | － | 1 | － | 2 | － | 3 | － | － | 3 | 5 | 10 | 4 | 22 | 3 | 2 |
| 合計 | 432 | 1 | 1 | 18 | 20 | 47 | 46 | 133 | 3 | 5 | 36 | 69 | 88 | 81 | 282 | 15 | 2 |

※1　農林総務領域の内、総務予算グループ及び農林企画グループは全員。農林検査グループは、事務職員は全員、技術職員は副主幹ポスト以上は全員、それ以外は林業職のみ。

※2　森林林業領域は、６グループ全職員（森林計画、担い手緑化、森林整備、県産材特産、林道整備、治山対策）。

※3　各農林事務所は、所長、次長及び企画部、森林林業部、林業指導所の職員全員。森林林業部及び林業指導所職員数は（　）書き内数。

（資料）　森林林業領域総務予算グループ

# XVII 国　有　林　野

## 1　森林管理署位置、管理区域及び面積

（単位　面積：ha）

| 年 / 森林管理署 | 管理区域 | | | | 管理面積 | | 位置 |
|---|---|---|---|---|---|---|---|
| | 森林事務所 | 数 | 国有林野所在市町村 | 数 | 国有林野 | 公有林野等官公造林地 | |
| 平成14年 | | 66 | | 77 | 405,846 | 2,676 | |
| 平成15年 | | 66 | | 77 | 405,820 | 2,431 | |
| 平成16年 | | 66 | | 77 | 405,645 | 2,431 | |
| 平成17年 | | 66 | | 73 | 404,557 | 2,611 | |
| 平成18年 | | 66 | | 51 | 404,553 | 2,611 | |
| 磐城 | 小川、戸渡、川前、合戸、三坂、勿来、旅人、貝泊、遠野、富岡、川内、竜田、木戸、浪江、津島、葛尾、原町、馬場、中村、草野、小宮 | 21 | いわき市、南相馬市、相馬市<br>双葉郡：広野町、楢葉町、富岡町、川内村、大熊町、双葉町、葛尾村、浪江町<br>相馬郡：新地町、飯舘村 | 13 | 85,884 | 837 | いわき市四倉町字東2丁目170番地の1 |
| 福島 | 川俣、中茂庭、上茂庭、福島、土湯、玉ノ井、郡山、小野町、常葉、都路 | 10 | 福島市、二本松市、郡山市、田村市、伊達市<br>伊達郡：桑折町、川俣町<br>安達郡：大玉村<br>田村郡：小野町 | 9 | 58,145 | 260 | 福島市野田町7丁目10番地4号 |
| （白河） | 表郷、西郷、大屋、大平、長沼、大原、蓬田、横川 | 8 | 白河市、須賀川市<br>岩瀬郡：天栄村<br>西白河郡：西郷村、矢吹町<br>石川郡：玉川村、平田村、古殿町 | 8 | 34,133 | 202 | 白河市字郭内128番地の1 |



（単位　面積：ha）

| 年 / 森林管理署 | 管理区域 | | | | 管理面積 | | 位置 |
|---|---|---|---|---|---|---|---|
| | 森林事務所 | 数 | 国有林野所在市町村 | 数 | 国有林野 | 公有林野等官公造林地 | |
| 会津 | 湊、湯野上、田島、猪苗代、中ノ沢、喜多方、熱塩、一ノ木、奥川、檜原、小野川、板下、川口、昭和、大芦 | 15 | 会津若松市、喜多方市<br>南会津郡：下郷町<br>大沼郡：会津美里町、三島町、金山町、昭和村<br>耶麻郡：北塩原村、西会津町、猪苗代町、磐梯町<br>河沼郡：会津坂下町、柳津町<br>南会津郡：南会津町 | 14 | 95,335 | 1,040 | 会津若松市追手町5番22号 |
| （南会津） | 伊南、湯ノ花、檜枝岐、尾瀬、小林、只見 | 6 | 南会津郡：南会津町、檜枝岐村、只見町 | 3 | 109,422 | 272 | 南会津郡南会津町山口字村上867番地 |
| 棚倉 | 戸中、久慈川、高城、東舘、笹原、鮫川 | 6 | 東白川郡：棚倉町、矢祭町、塙町、鮫川村 | 4 | 21,633 | － | 東白川郡棚倉町大字棚倉字舘ヶ丘73番地の2 |



（資料）関東森林管理局企画調整室
（注）1　国有林野管理面積は施業管理計画対象森林、公有林野等官行造林地は契約面積である。
2　数値は、原数を四捨五入してそのまま掲上した。したがって、内訳の集計値が一致しないものがある。（各表共）
3　森林管理署欄の（　）は支署である。
4　数値は、平成18年4月1日現在である。

## 2　国有林森林資源構成

（単位　面積:ha　材積、成長量:千m3）

| 年度 / 森林管理署 | 市町村 | 面積 総数 | 立木地 総数 | 人工林 総数 | 人工林 針葉樹 | 人工林 広葉樹 | 天然林 総数 | 天然林 針葉樹 | 天然林 広葉樹 | 無立木地 | 林地以外 | 材積 総数 | 針葉樹 総数 | スギ | サワラ ヒノキ | アカマツ クロマツ | ヒバ | カラマツ | モミ類 | アオモリトドマツ | ツガ類 | その他 | 広葉樹 総数 | ブナ | クリ | クヌギ | ナラ類 | その他 | 成長量 総数 | 針葉樹 | 広葉樹 |
|---|---|---|---|---|---|---|---|---|---|---|---|---|---|---|---|---|---|---|---|---|---|---|---|---|---|---|---|---|---|---|---|
| 平成13年度 | | 404,900 | 367,335 | 136,633 | | | 230,646 | | | 2,297 | 35,324 | 46,834 | 24,928 | 9,599 | 1,278 | 8,742 | 81 | 2,477 | 317 | 1,154 | 430 | 849 | 21,907 | 8,611 | 246 | 59 | 2,600 | 10,390 | 987 | 785 | 203 |
| 14 | | 404,741 | 367,279 | 136,171 | | | 231,091 | | | 2,158 | 35,321 | 47,639 | 25,591 | 9,860 | 1,371 | 9,061 | 81 | 2,476 | 309 | 1,154 | 430 | 849 | 22,048 | 8,605 | 242 | 60 | 2,583 | 10,559 | 967 | 763 | 203 |
| 15 | | 404,741 | 367,262 | 136,171 | | | 231,091 | | | 2,158 | 35,321 | 47,639 | 25,591 | 9,860 | 1,371 | 9,061 | 81 | 2,476 | 309 | 1,154 | 430 | 849 | 22,048 | 8,605 | 242 | 60 | 2,583 | 10,559 | 967 | 763 | 203 |
| 16 | | 404,557 | 367,262 | 135,993 | 123,395 | 12,598 | 231,594 | 35,774 | 195,819 | 1,803 | 35,167 | 48,790 | 26,482 | 10,124 | 1,493 | 9,500 | 82 | 2,536 | 311 | 1,154 | 430 | 852 | 22,308 | 8,620 | 244 | 62 | 2,625 | 10,757 | 936 | 735 | 202 |
| 17 | | 404,553 | 367,791 | 135,886 | 123,041 | 12,845 | 231,906 | 35,777 | 196,129 | 1,560 | 35,201 | 49,257 | 26,917 | 10,277 | 1,624 | 9,555 | 82 | 2,502 | 311 | 1,154 | 558 | 853 | 22,340 | 8,618 | 244 | 62 | 2,630 | 10,786 | 927 | 726 | 201 |
| 磐城 | | 85,884 | 82,405 | 50,626 | 45,954 | 4,672 | 31,779 | 8,012 | 23,767 | 895 | 2,584 | 12,280 | 8,840 | 3,889 | 454 | 4,100 | － | 114 | 267 | － | 0 | 16 | 3,440 | 180 | 128 | 34 | 576 | 2,522 | 338 | 299 | 39 |
| | 相馬市 | 2,757 | 2,643 | 1,817 | 1,605 | 211 | 827 | 202 | 625 | 22 | 91 | 326 | 242 | 75 | 19 | 132 | － | 15 | 2 | － | － | － | 84 | 0 | 2 | 0 | 13 | 67 | 10 | 9 | 1 |
| | 南相馬市 | 8,774 | 8,471 | 4,847 | 4,432 | 415 | 3,624 | 648 | 2,976 | 77 | 226 | 1,225 | 813 | 415 | 19 | 357 | － | － | 19 | － | － | 2 | 412 | 29 | 7 | 0 | 89 | 287 | 31 | 27 | 4 |
| | 浪江町 | 11,891 | 11,442 | 5,522 | 5,126 | 396 | 5,920 | 2,040 | 3,880 | 131 | 318 | 1,621 | 1,116 | 341 | 22 | 739 | － | 1 | 10 | － | － | 3 | 506 | 20 | 15 | 6 | 95 | 368 | 42 | 37 | 5 |
| | 葛尾村 | 5,028 | 4,780 | 2,775 | 2,581 | 194 | 2,005 | 827 | 1,177 | 66 | 182 | 665 | 522 | 109 | 11 | 399 | － | 2 | 2 | － | － | 0 | 143 | 0 | 6 | 3 | 33 | 101 | 20 | 18 | 2 |
| | 富岡町 | 1,397 | 1,292 | 941 | 842 | 99 | 351 | 65 | 286 | 17 | 89 | 214 | 163 | 90 | 5 | 64 | － | 0 | 4 | － | － | 0 | 51 | 3 | 2 | 1 | 5 | 40 | 5 | 5 | 1 |
| | 双葉町 | 332 | 323 | 117 | 99 | 18 | 206 | 58 | 148 | 5 | 4 | 49 | 28 | 3 | 0 | 24 | － | － | 1 | － | － | － | 20 | 4 | 1 | － | 2 | 14 | 1 | 1 | 0 |
| | 大熊町 | 2,344 | 2,251 | 1,555 | 1,377 | 178 | 696 | 169 | 527 | 31 | 63 | 329 | 233 | 91 | 10 | 109 | － | 0 | 22 | － | 0 | 1 | 96 | 2 | 2 | 1 | 6 | 85 | 9 | 8 | 1 |
| | 楢葉町 | 5,897 | 5,695 | 2,978 | 2,708 | 270 | 2,717 | 540 | 2,177 | 62 | 140 | 883 | 540 | 247 | 36 | 189 | － | 2 | 63 | － | － | 3 | 343 | 31 | 19 | 1 | 36 | 256 | 21 | 19 | 2 |
| | 川内町 | 5,237 | 4,965 | 2,598 | 2,294 | 305 | 2,366 | 886 | 1,480 | 124 | 148 | 684 | 489 | 71 | 24 | 345 | － | 18 | 30 | － | － | 1 | 195 | 9 | 5 | 0 | 33 | 148 | 16 | 14 | 2 |
| | 広野町 | 1,484 | 1,422 | 1,122 | 1,025 | 97 | 299 | 135 | 165 | 23 | 39 | 232 | 200 | 83 | 13 | 88 | － | － | 15 | － | － | － | 33 | 2 | 0 | － | 1 | 30 | 6 | 6 | 0 |
| | 新地町 | 9 | 8 | 0 | 0 | － | 7 | 7 | － | － | 1 | 1 | 1 | － | － | 1 | － | － | － | － | － | － | － | － | － | － | － | － | 0 | 0 | － |
| | 飯舘村 | 10,247 | 9,894 | 6,795 | 5,676 | 1,119 | 3,099 | 1,006 | 2,093 | 69 | 284 | 1,275 | 962 | 226 | 27 | 667 | － | 24 | 19 | － | － | 0 | 313 | 10 | 2 | 4 | 48 | 249 | 38 | 32 | 6 |
| | いわき市 | 30,488 | 29,220 | 19,558 | 18,187 | 1,370 | 9,662 | 1,429 | 8,233 | 269 | 999 | 4,776 | 3,531 | 2,139 | 267 | 987 | － | 51 | 81 | － | － | 7 | 1,245 | 72 | 65 | 17 | 215 | 876 | 137 | 123 | 14 |
| 福島 | | 58,145 | 55,529 | 22,431 | 20,146 | 2,285 | 33,098 | 6,173 | 26,925 | 82 | 2,534 | 8,053 | 5,083 | 1,382 | 199 | 2,858 | 15 | 361 | 25 | 71 | 37 | 134 | 2,970 | 583 | 23 | 4 | 463 | 1,897 | 150 | 121 | 30 |
| | 福島市 | 30,424 | 28,876 | 6,658 | 5,557 | 1,101 | 22,218 | 4,093 | 18,124 | 16 | 1,531 | 3,683 | 1,660 | 261 | 41 | 1,013 | 7 | 86 | 21 | 70 | 37 | 123 | 2,023 | 552 | 9 | 1 | 299 | 1,162 | 51 | 34 | 17 |
| | 二本松市 | 2,433 | 2,091 | 1,125 | 1,032 | 93 | 966 | 155 | 811 | － | 342 | 292 | 219 | 32 | 11 | 131 | － | 39 | 1 | － | － | 4 | 73 | 3 | 1 | 0 | 16 | 53 | 5 | 5 | 1 |
| | 伊達市 | 514 | 513 | 259 | 244 | 15 | 254 | 171 | 83 | － | 1 | 83 | 72 | 15 | 6 | 49 | － | － | 2 | － | － | － | 12 | － | － | － | － | 12 | 2 | 2 | 0 |
| | 桑折町 | 400 | 374 | 78 | 68 | 10 | 296 | 166 | 130 | － | 26 | 61 | 46 | 0 | 1 | 44 | － | 0 | － | － | － | － | 16 | － | － | － | 1 | 15 | 1 | 1 | 0 |
| | 川俣町 | 831 | 800 | 473 | 431 | 42 | 327 | 27 | 300 | 6 | 24 | 114 | 88 | 40 | 5 | 42 | － | 1 | － | － | － | － | 26 | － | 1 | 1 | 7 | 16 | 3 | 3 | 0 |
| | 大玉村 | 2,840 | 2,747 | 1,376 | 1,255 | 121 | 1,370 | 376 | 994 | 8 | 85 | 437 | 336 | 62 | 20 | 221 | － | 33 | － | － | － | 0 | 101 | 5 | 0 | － | 22 | 74 | 9 | 8 | 1 |
| | 郡山市 | 9,829 | 9,580 | 4,446 | 3,997 | 449 | 5,133 | 817 | 4,316 | 15 | 235 | 1,413 | 934 | 350 | 21 | 454 | 8 | 94 | 0 | 0 | － | 7 | 479 | 17 | 3 | 0 | 62 | 397 | 30 | 24 | 6 |
| | 田村市 | 9,903 | 9,608 | 7,367 | 6,942 | 426 | 2,241 | 341 | 1,900 | 37 | 258 | 1,825 | 1,604 | 560 | 91 | 847 | 0 | 106 | 0 | － | － | － | 221 | 6 | 8 | 1 | 48 | 157 | 46 | 42 | 4 |
| | 小野町 | 972 | 941 | 648 | 619 | 29 | 293 | 26 | 267 | － | 31 | 143 | 124 | 61 | 4 | 57 | － | 2 | － | － | － | － | 19 | 0 | 1 | 0 | 7 | 11 | 4 | 4 | 0 |
| （白河） | | 34,133 | 32,251 | 19,185 | 17,742 | 1,443 | 13,066 | 1,719 | 11,348 | 194 | 1,687 | 5,480 | 3,748 | 1,581 | 305 | 1,285 | 58 | 509 | 3 | － | － | 6 | 1,732 | 412 | 27 | 10 | 314 | 969 | 123 | 107 | 16 |
| | 須賀川市 | 2,682 | 2,571 | 1,459 | 1,375 | 84 | 1,112 | 272 | 841 | 11 | 100 | 462 | 357 | 71 | 14 | 221 | － | 51 | － | － | － | － | 105 | 9 | 1 | 2 | 29 | 64 | 10 | 9 | 1 |
| | 天栄村 | 13,737 | 13,342 | 6,508 | 5,712 | 796 | 6,834 | 466 | 6,368 | 3 | 392 | 2,108 | 1,127 | 219 | 42 | 436 | 57 | 370 | 2 | － | － | 2 | 980 | 202 | 17 | 2 | 205 | 554 | 40 | 30 | 10 |
| | 古殿町 | 6,195 | 5,815 | 5,068 | 4,870 | 198 | 747 | 72 | 675 | 100 | 281 | 1,108 | 1,029 | 853 | 46 | 128 | － | 1 | 1 | － | － | － | 80 | 2 | 3 | 2 | 12 | 61 | 32 | 30 | 2 |
| | 玉川村 | 693 | 653 | 243 | 234 | 9 | 411 | 364 | 47 | 5 | 35 | 103 | 99 | 11 | 6 | 83 | － | － | － | － | － | － | 4 | － | 0 | － | 0 | 3 | 3 | 3 | 0 |
| | 平田村 | 1,379 | 1,227 | 762 | 731 | 31 | 465 | 263 | 202 | 32 | 120 | 189 | 175 | 55 | 5 | 113 | － | 2 | － | － | － | － | 14 | － | 2 | 0 | 4 | 8 | 6 | 6 | 0 |
| | 白河市 | 5,034 | 4,803 | 3,926 | 3,726 | 200 | 877 | 205 | 671 | 45 | 187 | 847 | 733 | 316 | 169 | 245 | － | 2 | 0 | － | － | 0 | 114 | 2 | 1 | 4 | 10 | 97 | 26 | 24 | 2 |
| | 矢吹町 | 36 | 6 | 6 | 5 | 1 | － | － | － | － | 31 | 1 | 1 | 0 | 0 | 0 | － | 0 | － | － | － | － | 0 | － | － | － | － | 0 | 0 | 0 | 0 |
| | 西郷村 | 4,375 | 3,834 | 1,213 | 1,088 | 125 | 2,621 | 78 | 2,544 | － | 541 | 662 | 227 | 57 | 23 | 58 | 1 | 83 | 1 | － | － | 4 | 435 | 196 | 3 | 0 | 54 | 182 | 7 | 5 | 1 |
| 棚倉 | | 21,633 | 20,668 | 14,518 | 13,510 | 1,008 | 6,150 | 1,496 | 4,654 | 290 | 676 | 3,942 | 3,305 | 1,924 | 652 | 678 | － | 8 | 11 | － | － | 33 | 637 | 21 | 37 | 14 | 108 | 457 | 98 | 88 | 10 |
| | 棚倉町 | 5,732 | 5,499 | 4,251 | 3,851 | 400 | 1,248 | 226 | 1,022 | 51 | 182 | 1,126 | 909 | 641 | 187 | 68 | － | 3 | 3 | － | － | 7 | 217 | 9 | 9 | 0 | 27 | 172 | 29 | 26 | 3 |
| | 矢祭町 | 3,115 | 3,004 | 2,098 | 1,993 | 104 | 906 | 265 | 642 | 48 | 64 | 581 | 520 | 287 | 114 | 117 | － | 2 | 0 | － | － | － | 61 | 3 | 4 | 2 | 11 | 42 | 14 | 13 | 1 |
| | 塙町 | 9,032 | 8,704 | 5,439 | 5,069 | 370 | 3,265 | 932 | 2,333 | 122 | 206 | 1,656 | 1,348 | 697 | 289 | 327 | － | 1 | 8 | － | － | 25 | 308 | 9 | 21 | 5 | 56 | 217 | 38 | 34 | 5 |
| | 鮫川村 | 3,754 | 3,461 | 2,731 | 2,597 | 134 | 731 | 73 | 658 | 69 | 224 | 578 | 528 | 298 | 62 | 166 | － | 2 | － | － | － | － | 50 | － | 3 | 7 | 14 | 27 | 16 | 15 | 1 |



（単位　面積:ha　材積、成長量:千m3）

| 年度 / 森林管理署 | 市町村 | 面積 総数 | 立木地 総数 | 人工林 総数 | 人工林 針葉樹 | 人工林 広葉樹 | 天然林 総数 | 天然林 針葉樹 | 天然林 広葉樹 | 無立木地 | 林地以外 | 材積 総数 | 針葉樹 総数 | スギ | サワラ ヒノキ | アカマツ クロマツ | ヒバ | カラマツ | モミ類 | アオモリトドマツ | ツガ類 | その他 | 広葉樹 総数 | ブナ | クリ | クヌギ | ナラ類 | その他 | 成長量 総数 | 針葉樹 | 広葉樹 |
|---|---|---|---|---|---|---|---|---|---|---|---|---|---|---|---|---|---|---|---|---|---|---|---|---|---|---|---|---|---|---|---|
| 会津 | | 95,335 | 85,625 | 23,031 | 20,433 | 2,598 | 62,594 | 7,346 | 55,248 | 94 | 9,616 | 9,459 | 3,739 | 1,340 | 15 | 610 | 9 | 1,043 | 1 | 359 | 271 | 91 | 5,721 | 2,298 | 30 | 0 | 807 | 2,586 | 169 | 90 | 78 |
| | 会津若松市 | 5,703 | 5,545 | 2,205 | 2,065 | 140 | 3,340 | 320 | 3,020 | 13 | 145 | 679 | 327 | 124 | 1 | 130 | 0 | 71 | － | － | － | 1 | 352 | 37 | 10 | － | 68 | 237 | 16 | 10 | 7 |
| | 喜多方市 | 14,321 | 13,236 | 3,722 | 3,337 | 386 | 9,514 | 1,183 | 8,331 | 8 | 1,077 | 1,558 | 591 | 303 | 2 | 210 | 1 | 40 | － | 1 | － | 36 | 967 | 443 | 4 | － | 110 | 410 | 28 | 16 | 11 |
| | 北塩原村 | 13,630 | 13,042 | 4,027 | 3,486 | 541 | 9,014 | 1,158 | 7,857 | 6 | 582 | 1,453 | 588 | 164 | 1 | 26 | 0 | 294 | 0 | 88 | 10 | 6 | 865 | 356 | 4 | － | 98 | 406 | 29 | 13 | 16 |
| | 西会津町 | 5,065 | 4,711 | 951 | 794 | 157 | 3,760 | 219 | 3,541 | － | 355 | 467 | 124 | 109 | － | 6 | － | 1 | 1 | － | － | 8 | 342 | 153 | 0 | － | 34 | 156 | 10 | 5 | 5 |
| | 磐梯町 | 428 | 368 | 144 | 136 | 8 | 223 | 6 | 217 | － | 60 | 32 | 19 | 12 | 0 | 5 | － | 2 | － | － | － | － | 13 | 1 | － | － | 3 | 10 | 1 | 1 | 0 |
| | 猪苗代町 | 11,031 | 10,492 | 2,586 | 2,322 | 264 | 7,906 | 3,410 | 4,496 | － | 539 | 1,081 | 694 | 43 | 6 | 27 | 1 | 211 | 0 | 271 | 128 | 8 | 386 | 118 | 0 | － | 20 | 248 | 13 | 7 | 6 |
| | 会津坂下町 | 600 | 542 | 224 | 195 | 29 | 318 | 121 | 197 | 28 | 30 | 74 | 50 | 16 | － | 33 | － | 0 | － | － | － | － | 24 | 0 | － | 0 | 7 | 17 | 2 | 1 | 1 |
| | 柳津町 | 3,562 | 3,477 | 730 | 677 | 53 | 2,747 | 110 | 2,637 | 7 | 78 | 492 | 234 | 65 | － | 33 | － | 7 | － | － | 128 | 1 | 258 | 67 | － | － | 59 | 132 | 9 | 4 | 5 |
| | 三島町 | 1,468 | 1,344 | 161 | 153 | 8 | 1,183 | 22 | 1,161 | － | 125 | 139 | 22 | 14 | 0 | 2 | － | 6 | － | － | － | 1 | 116 | 41 | － | － | 25 | 50 | 2 | 1 | 1 |
| | 金山町 | 16,816 | 11,012 | 696 | 611 | 85 | 10,316 | 243 | 10,074 | 6 | 5,798 | 980 | 119 | 91 | － | 1 | － | 13 | － | － | － | 14 | 861 | 506 | 1 | － | 76 | 278 | 7 | 3 | 4 |
| | 昭和村 | 14,531 | 14,089 | 4,604 | 4,098 | 506 | 9,485 | 358 | 9,127 | 22 | 420 | 1,553 | 567 | 221 | 0 | 61 | － | 267 | － | － | － | 18 | 986 | 421 | 2 | － | 215 | 348 | 32 | 18 | 14 |
| | 会津美里町 | 1,153 | 1,117 | 456 | 410 | 46 | 661 | 36 | 625 | 2 | 34 | 149 | 77 | 47 | 0 | 26 | － | 4 | － | － | － | 0 | 72 | 3 | 0 | － | 18 | 51 | 4 | 2 | 2 |
| | 下郷町 | 6,092 | 5,779 | 2,436 | 2,063 | 373 | 3,343 | 137 | 3,207 | 2 | 311 | 701 | 310 | 129 | 5 | 43 | 5 | 124 | － | － | 5 | － | 391 | 123 | 4 | － | 60 | 204 | 15 | 10 | 6 |
| | 南会津町 | 935 | 872 | 90 | 88 | 2 | 782 | 23 | 758 | － | 63 | 102 | 15 | 2 | 0 | 8 | 2 | 2 | － | － | － | － | 87 | 30 | 5 | － | 14 | 39 | 1 | 0 | 0 |
| （南会津） | | 109,422 | 91,314 | 6,095 | 5,256 | 839 | 85,219 | 11,032 | 74,187 | 4 | 18,105 | 10,043 | 2,203 | 161 | 0 | 23 | － | 468 | 4 | 724 | 250 | 573 | 7,840 | 5,124 | 0 | － | 361 | 2,354 | 49 | 22 | 28 |
| | 檜枝岐村 | 36,367 | 31,889 | 454 | 366 | 88 | 31,435 | 8,964 | 22,471 | － | 4,478 | 4,138 | 1,260 | 1 | － | 0 | － | 49 | 0 | 703 | 199 | 307 | 2,878 | 1,911 | － | － | 108 | 859 | 11 | 3 | 8 |
| | 只見町 | 49,165 | 36,488 | 1,195 | 1,026 | 169 | 35,293 | 241 | 35,052 | 3 | 12,674 | 3,248 | 180 | 93 | 0 | － | － | 23 | － | － | － | 64 | 3,067 | 2,294 | － | － | 31 | 742 | 10 | 5 | 5 |
| | 南会津町 | 23,891 | 22,937 | 4,446 | 3,864 | 582 | 18,490 | 1,827 | 16,664 | 1 | 952 | 2,658 | 763 | 67 | － | 23 | － | 395 | 4 | 21 | 51 | 202 | 1,895 | 919 | 0 | － | 222 | 754 | 29 | 14 | 15 |



（資料）関東森林管理局企画調整室

（注）1　森林管理署欄の（　）は支署である。
2　会津森林管理署における南会津町は旧田島町の区域。
3　会津森林管理署南会津支署における南会津町は旧舘岩村、旧伊南村、旧南郷村の区域。
4　数値は、平成18年4月1日現在である。

## 3　国有林の伐採、造林

（単位　面積:ha　材積:m3）

| 年度 / 森林管理署 | 伐採 | | | | 造林（更新） | | | | | | | | | | | | |
|---|---|---|---|---|---|---|---|---|---|---|---|---|---|---|---|---|---|
| | 面積 | 材積 | | | 総数 | 新植 | | | | | | | | 改植 | 人工下種 | 天然下種 | ぼう芽 |
| | | 総数 | 針葉樹 | 広葉樹 | | 総数 | 針葉樹 | | | | | | 広葉樹 | | | | |
| | | | | | | | 総数 | スギ | ヒノキ | アカマツ クロマツ | カラマツ | その他 | | | | | |
| 平成13年度 | 2,273 | 226,216 | 201,912 | 24,304 | 943 | 253 | 235 | 171 | 65 | − | − | − | 18 | − | − | 347 | 343 |
| 平成14年度 | 1,800 | 201,484 | 187,253 | 14,235 | 593 | 146 | 143 | 102 | 43 | − | − | − | 3 | − | − | 174 | 270 |
| 平成15年度 | 3,001 | 335,609 | 309,052 | 26,558 | 585 | 195 | 192 | 161 | 32 | − | − | − | 2 | − | − | 249 | 140 |
| 平成16年度 | 2,512 | 312,018 | 293,991 | 18,027 | 858 | 464 | 462 | 331 | 132 | − | − | − | 2 | 9 | − | 198 | 187 |
| 平成17年度 | 2,726 | 342,521 | 325,818 | 16,703 | 664 | 365 | 364 | 271 | 93 | − | − | − | 0 | − | − | 227 | 73 |
| 磐城 | 1,054 | 144,680 | 136,341 | 8,339 | 409 | 193 | 193 | 165 | 27 | − | − | − | 0 | − | − | 195 | 21 |
| 福島 | 444 | 49,817 | 47,713 | 2,104 | 29 | 29 | 29 | 25 | 5 | − | − | − | − | − | − | − | − |
| （白河） | 405 | 61,218 | 59,179 | 2,039 | 63 | 63 | 63 | 55 | 8 | − | − | − | − | − | − | − | − |
| 棚倉 | 622 | 70,674 | 68,491 | 2,183 | 123 | 74 | 74 | 21 | 53 | − | − | − | − | − | − | 1 | 49 |
| 会津 | 164 | 13,606 | 11,987 | 1,619 | 32 | 5 | 5 | 5 | − | − | − | − | − | − | − | 25 | 3 |
| （南会津） | 38 | 2,525 | 2,105 | 420 | 8 | 1 | 1 | 1 | − | − | − | − | − | − | − | 7 | − |

（資料）関東森林管理局企画調整室

（注）1　森林管理署欄の（　）は支署である。

2　数値は、平成18年3月31日現在である。



## 4　国有林種苗事業

（単位　面積:㎡　種子:kg　生産数量:千本　処分:千本）

| 年度 / 森林管理署 | 苗畑面積 | | | | | 苗木の処分樹種別内訳 | | | | | | |
|---|---|---|---|---|---|---|---|---|---|---|---|---|
| | 総数 | | 育苗地 | 採穂園及び採穂林採種園 | その他 | 総数 | スギ | ヒノキ | アカマツ クロマツ | カラマツ | その他針葉樹 | 広葉樹 |
| | 箇所 | 面積 | | | | | | | | | | |
| 平成13年度 | − | − | − | − | − | 203 | 93 | 110 | − | − | − | − |
| 平成14年度 | − | − | − | − | − | 200 | 100 | 100 | − | − | − | − |
| 平成15年度 | − | − | − | − | − | 267 | 148 | 119 | − | − | − | − |
| 平成16年度 | − | − | − | − | − | 181 | 104 | 77 | − | − | − | − |
| 平成17年度 | − | − | − | − | − | 143 | 138 | 5 | − | − | − | − |
| 磐城 | − | − | − | − | − | − | − | − | − | − | − | − |
| 福島 | − | − | − | − | − | 143 | 138 | 5 | − | − | − | − |
| （白河） | − | − | − | − | − | − | − | − | − | − | − | − |
| 棚倉 | − | − | − | − | − | − | − | − | − | − | − | − |
| 会津 | − | − | − | − | − | − | − | − | − | − | − | − |
| （南会津） | − | − | − | − | − | − | − | − | − | − | − | − |

（資料）関東森林管理局企画調整室

（注）1　森林管理署欄の（　）は支署である。

2　数値は、平成18年3月31日現在である。

## 5 国有林林道事業

（単位　延長:km）

| 年度<br>森林管理署 | 現況 | | | | | | | | | 新設 | | | |
|---|---|---|---|---|---|---|---|---|---|---|---|---|---|
| | 総数 | | 自動車道 | | 軽車道 | | その他 | | 国有林1ha当たり林道延長 | 総数 | | 自動車道 | |
| | 路線数 | 延長 | 箇所 | 延長 | 箇所 | 延長 | 箇所 | 延長 | | 箇所 | 延長 | 箇所 | 延長 |
| 平成13年度 | 600 | 1,676 | 590 | 1,658 | 10 | 18 | — | — | 3.67 | 4 | 4.0 | 4 | 4.0 |
| 平成14年度 | 593 | 1,666 | 583 | 1,648 | 10 | 18 | — | — | 4.51 | — | — | — | — |
| 平成15年度 | 602 | 1,673 | 592 | 1,655 | 10 | 18 | — | — | 4.53 | 2 | 1.8 | 2 | 1.8 |
| 平成16年度 | 604 | 1,427 | 594 | 1,414 | 10 | 13 | — | — | 3.53 | 1 | 0.4 | 1 | 0.4 |
| 平成17年度 | 604 | 1,359 | 594 | 1,350 | 10 | 9 | — | — | 3.35 | 3 | 1.6 | 3 | 1.6 |
| 磐城 | 242 | 511 | 242 | 511 | — | — | — | — | 5.94 | 2 | 1.2 | 2 | 1.2 |
| 福島 | 83 | 193 | 83 | 193 | — | — | — | — | 3.41 | — | — | — | — |
| （白河） | 76 | 162 | 73 | 159 | 3 | 3 | — | — | 4.74 | — | — | — | — |
| 棚倉 | 50 | 109 | 49 | 108 | 1 | 1 | — | — | 5.02 | 1 | 0.4 | 1 | 0.4 |
| 会津 | 111 | 256 | 105 | 251 | 6 | 5 | — | — | 2.69 | — | — | — | — |
| （南会津） | 42 | 128 | 42 | 128 | — | — | — | — | 1.17 | — | — | — | — |

（資料）関東森林管理局企画調整室

（注）1　森林管理署欄の（　）は支署である。

2　数値は、平成18年3月31日現在である。



## 6 国有林治山事業

（単位　金額:千円）

| 年度<br>森林管理署 | 総経費 | 山地治山 | | | 防災林造成 | | | 保安林整備 | 保安林管理道整備 | 水源流域広域保全 | 地すべり防止 | 共生保安林整備 | | | その他 |
|---|---|---|---|---|---|---|---|---|---|---|---|---|---|---|---|
| | | 総経費 | 復旧治山 | 予防治山 | 総経費 | 海岸防災林造成 | なだれ防止林造成 | | | | | 総経費 | 生活環境保全林整備 | 環境防災林整備 | |
| 平成13年度 | 1,624,598 | 721,883 | 705,066 | 16,817 | 168,475 | 147,265 | 21,210 | 637,685 | — | 23,846 | 60,270 | 2,000 | 2,000 | — | 10,440 |
| 平成14年度 | 1,311,327 | 806,483 | 806,483 | — | 117,780 | 101,820 | 15,960 | 189,099 | 96,220 | 347 | 78,498 | 203 | 203 | — | 22,701 |
| 平成15年度 | 2,846,919 | 1,159,404 | 1,159,404 | — | 179,885 | 141,875 | 38,010 | 1,269,675 | 102,315 | 15,005 | 104,725 | 5,481 | 5,481 | — | 10,431 |
| 平成16年度 | 740,215 | 546,676 | 546,676 | — | 37,380 | 29,085 | 8,295 | 54,000 | 36,807 | — | 40,425 | 4,116 | 4,116 | — | 20,812 |
| 平成17年度 | 872,327 | 584,473 | 584,473 | — | 44,999 | 44,999 | — | 146,531 | — | — | 59,861 | 2,583 | — | 2,583 | 33,880 |
| 磐城 | 492,387 | 293,143 | 293,143 | — | 44,999 | 44,999 | — | 72,071 | — | — | 59,861 | 2,583 | — | 2,583 | 19,730 |
| 福島 | 119,259 | 93,086 | 93,086 | — | — | — | — | 16,403 | — | — | — | — | — | — | 9,770 |
| （白河） | 71,439 | 59,732 | 59,732 | — | — | — | — | 10,107 | — | — | — | — | — | — | 1600 |
| 棚倉 | 57,747 | 24,673 | 24,673 | — | — | — | — | 32,574 | — | — | — | — | — | — | 500 |
| 会津 | 91,900 | 79,118 | 79,118 | — | — | — | — | 11,302 | — | — | — | — | — | — | 1,480 |
| （南会津） | 39,595 | 34,721 | 34,721 | — | — | — | — | 4,074 | — | — | — | — | — | — | 800 |

（資料）関東森林管理局企画調整室

（注）1　森林管理署欄の（　）は支署である。

2　数値は、平成18年3月31日現在である。

## 7　地方産業経済のために特別に利用される国有林野

（施業管理計画面積）（単位　面積：ha）

| 年度<br>森林管理署 | 総数 | 貸付使用 | 共有林野 | 分収造林 | 保安林 | 保安林見込地 | 砂防指定地 | 自然公園 | 史跡・名勝天然記念物 | 国有林野総面積 |
|---|---|---|---|---|---|---|---|---|---|---|
| 平成13年度 | 547,604 | 4,406 | 232,581 | 13,042 | 190,622 | — | 3,993 | 100,465 | 2,495 | 404,900 |
| 平成14年度 | 547,201 | 4,503 | 232,462 | 12,928 | 189,866 | — | 3,972 | 100,464 | 3,006 | 404,741 |
| 平成15年度 | 557,052 | 4,394 | 231,059 | 12,770 | 201,387 | — | 3,971 | 100,464 | 3,006 | 404,741 |
| 平成16年度 | 576,689 | 5,178 | 231,059 | 12,755 | 220,254 | — | 3,973 | 100,464 | 3,006 | 404,557 |
| 平成17年度 | 547,363 | 4,024 | 231,021 | 12,593 | 192,307 | — | 3,955 | 100,457 | 3,006 | 404,553 |
| 磐城 | 47,888 | 1,059 | 18,553 | 5,351 | 17,578 | — | 291 | 4,916 | 140 | 85,884 |
| 福島 | 70,180 | 532 | 22,531 | 2,108 | 27,429 | — | 2,820 | 14,263 | 497 | 58,145 |
| （白河） | 29,348 | 702 | 2,232 | 2,346 | 13,911 | — | 287 | 9,870 | 0 | 34,133 |
| 棚倉 | 23,395 | 443 | 16,554 | 1,917 | 2,350 | — | 46 | 2,085 | — | 21,633 |
| 会津 | 154,813 | 931 | 73,229 | 771 | 49,029 | — | 439 | 30,120 | 294 | 95,335 |
| （南会津） | 221,739 | 357 | 97,922 | 100 | 82,010 | — | 72 | 39,203 | 2,075 | 109,422 |

（資料）関東森林管理局企画調整室
（注）1　総数欄には国有林野総面積は含まれない。
2　森林管理署欄の（　）は支署である。
3　貸付使用、共用林野、分収造林は平成18年3月31日現在で、その他は平成18年4月1日現在である。
4　自然公園は、自然公園法指定のものである。
5　史跡・名勝天然記念物は、文化財保護法に基づくものである。
6　各指定地域の2種以上に重複する場合は、双方に計上した。



## 8　国有林野地元施設設定契約状況

（単位　面積：ha）

| 年度<br>森林管理署 | 市町村 | 分収造林 総数 | 分収造林 一般 | 分収造林 林構 | 貸付使用 | 共用林野 総数 | 共用林野 普通 | 共用林野 薪炭 | 共用林野 簡易 | 共用林野 放牧 |
|---|---|---|---|---|---|---|---|---|---|---|
| 平成13年度 | | 12,888 | 8,326 | 4,562 | 10,409 | 231,819 | 231,502 | 317 | — | — |
| 14 | | 12,741 | 6,453 | 3,086 | 4,293 | 239,765 | 239,448 | 317 | — | — |
| 15 | | 12,627 | 6,360 | 3,076 | 4,181 | 218,097 | 217,780 | 317 | — | — |
| 16 | | 12,825 | 6,548 | 3,086 | 4,346 | 217,081 | 216,773 | 308 | — | — |
| 17 | | 12,644 | 6,440 | 3,013 | 4,315 | 212,534 | 212,226 | 308 | — | — |
| 磐城 | 相馬市 | 5,423 | 1,278 | 954 | 1,282 | 5,978 | 5,978 | — | — | — |
| | 南相馬市 | 40 | 6 | 34 | 68 | 828 | 828 | — | — | — |
| | 新地町 | 1,026 | 861 | 165 | 59 | 563 | 563 | — | — | — |
| | 飯舘村 | — | — | — | 0 | — | — | — | — | — |
| | 広野町 | 1,166 | 411 | 755 | 209 | 3,006 | 3,006 | — | — | — |
| | 楢葉町 | 24 | — | — | 11 | — | — | — | — | — |
| | 富岡町 | 54 | — | — | 41 | 922 | 922 | — | — | — |
| | 川内村 | 65 | — | — | 62 | — | — | — | — | — |
| | 大熊町 | 111 | — | — | 99 | 0 | 0 | — | — | — |
| | 双葉町 | 44 | — | — | 11 | 370 | 370 | — | — | — |
| | 浪江町 | 12 | — | — | 0 | — | — | — | — | — |
| | 葛尾村 | 384 | — | — | 109 | 0 | 0 | — | — | — |
| | いわき市 | 453 | — | — | 149 | 0 | 0 | — | — | — |
| | | 2,044 | — | — | 464 | 289 | 289 | — | — | — |
| 福島 | 福島市 | 2,129 | 1,797 | 332 | 510 | 22,577 | 22,577 | — | — | — |
| | 二本松市 | 167 | 167 | — | 128 | 13,741 | 13,741 | — | — | — |
| | 伊達市 | 245 | 245 | — | 97 | 2,020 | 2,020 | — | — | — |
| | 桑折町 | — | — | — | 0 | 284 | 284 | — | — | — |
| | 川俣町 | 51 | 51 | — | 11 | 599 | 599 | — | — | — |
| | 大玉村 | 91 | 91 | — | 26 | 2,662 | 2,662 | — | — | — |
| | 郡山市 | 423 | 403 | 20 | 91 | 3,271 | 3,271 | — | — | — |
| | 田村市 | 1,021 | 723 | 298 | 133 | — | — | — | — | — |
| | 小野町 | 131 | 117 | 14 | 24 | — | — | — | — | — |
| （白河） | 須賀川市 | 2,327 | 1,532 | 795 | 758 | 2,099 | 2,099 | 0 | — | — |
| | 天栄村 | 159 | 153 | 6 | 84 | 111 | 111 | 0 | — | — |
| | 玉川村 | 209 | 193 | 16 | 206 | — | — | — | — | — |
| | 平田村 | 27 | 27 | — | 22 | 588 | 588 | 0 | — | — |
| | 古殿町 | 340 | 150 | 190 | 125 | 522 | 522 | 0 | — | — |
| | 白河市 | 1,245 | 684 | 561 | 159 | 878 | 878 | 0 | — | — |
| | 西郷村 | 265 | 265 | — | 50 | — | — | — | — | — |
| | 矢吹町 | 82 | 60 | 22 | 107 | — | — | — | — | — |
| | | — | — | — | 5 | — | — | — | — | — |

## 9　官行造林

（単位　材積：千$m^3$、面積：ha）

| 年度<br>森林管理署 | 面積 | | | | | 材積 | | | | | | | |
|---|---|---|---|---|---|---|---|---|---|---|---|---|---|
| | 総数 | 人工林 | 天然林 | 無立木地 | 林地以外 | 総数 | 針葉樹 | | | | | | 広葉樹 |
| | | | | | | | 総数 | スギ | ヒノキ | アカマツ<br>クロマツ | カラマツ | その他 | |
| 平成13年度 | 2,723 | 2,460 | 108 | 91 | 64 | 389 | 359 | 61 | 5 | 115 | 178 | 0 | 30 |
| 平成14年度 | 2,676 | 2,431 | 104 | 77 | 63 | 401 | 369 | 64 | 3 | 122 | 179 | 0 | 31 |
| 平成15年度 | 2,676 | 2,431 | 104 | 77 | 63 | 401 | 369 | 64 | 3 | 122 | 179 | 0 | 31 |
| 平成16年度 | 2,612 | 2,383 | 99 | 68 | 62 | 396 | 365 | 64 | 3 | 120 | 178 | 0 | 31 |
| 平成17年度 | 2,611 | 2,383 | 99 | 67 | 62 | 398 | 367 | 65 | 4 | 120 | 178 | 0 | 31 |
| 磐城 | 837 | 795 | 23 | — | 19 | 160 | 150 | 35 | 0 | 99 | 15 | 0 | 10 |
| 福島 | 260 | 226 | 3 | 24 | 7 | 32 | 30 | 5 | 0 | 11 | 14 | — | 2 |
| （白河） | 202 | 194 | 3 | — | 5 | 24 | 22 | 3 | 3 | 6 | 10 | — | 2 |
| 棚倉 | | | | | | | | | | | | | |
| 会津 | 1,040 | 943 | 41 | 33 | 23 | 140 | 129 | 17 | — | 5 | 108 | — | 10 |
| （南会津） | 272 | 225 | 29 | 11 | 8 | 42 | 36 | 4 | — | 0 | 31 | — | 7 |

（資料）　関東森林管理局企画調整室
（注）　1　森林管理署欄の（　）は支署である。
　　2　数値は、平成18年3月31日現在である。

うつくしま、ふくしま。

福島県森林・林業統計書に関するお問い合わせは


**福島県農林水産部森林計画グループ**

TEL　024（521）7423（直通）

024（521）1111　内線3411



R100

古紙配合率100％再生紙を使用しています。

PRINTED WITH SOY INK

環境にやさしい「大豆油インク」を使用しています。