<保存>

平　成　21　年

福島県森林・林業統計書

（平成20年度）

福島県農林水産部

ま　え　が　き

森林は、県土の保全、水源のかん養、生物多様性の保全など私たちの暮らしに恵みをもたらす様々な機能を有しています。中でも近年、地球温暖化防止に寄与する森林の二酸化炭素吸収機能が注目されるとともに、これまでの化石燃料主体のエネルギー利用から有機性燃料である木質バイオマスへの移行等の「低炭素社会」の現実に向けた木材の新たな活用が益々期待されているところです。

しかしながら、県産材需要や木材価格の低迷等により森林所有者の森林への意識の低下や林業就職者の減少・高齢化が進んでいるなど、森林づくりを取り巻く情勢は依然として厳しい状況にあります。

このような現状の中、平成22年度から5年間を計画期間とする福島県農林水産業振興計画「いきいき ふくしま農林水産業振興プラン」がスタートし、森林の持つ多面的機能の更なる発揮や林産物の安定供給と収入確保のための林業・木材産業の再生に向けた様々な施策を展開することとしています。

本書は、本県の森林・林業・木材産業全般の現状、各種施策、事業の実績及び推移を平成20年度を中心に取りまとめたものです。

本書作成の意義をご理解いただき、関係各位が広く活用され、今後の森林・林業・木材産業の発展のため役立てていただければ幸いです。

最後になりましたが、本書を作成するにあたり、資料の提供についてご協力いただきました関係機関の方々に厚くお礼申し上げます。

平成22年3月

福島県農林水産部長　　鈴　木　義　仁

森林文化のくに・ふくしま県民憲章

（前文）

ふくしまには豊かな森林、そして清流、湖沼、海、澄んだ空があります。

私たちは、遠い祖先のころから、森林に育まれた多くのいのちの一員として生きてきました。そして、森林に感謝し、畏(おそ)れ敬い、多彩な森林文化を育みながら、人や物を大切にする優しい心も深めてきました。

しかし、ときにこの感謝や畏(おそ)れ敬う気持ちを忘れ、母なる森林やそこに棲(す)む多くのいのちを傷つけることもしました。

今、私たちは、ふくしまの森林が未来も豊かであり続けるよう守り育て、その心を次世代に引き継ぐ責務があると考えます。

そのためには、私たち一人一人が、森林の恵みにより生活が支えられていることを理解し、森林づくりの大切さを考え、今できる身近なことから行動することが大切です。

私たち一人一人は、ここに、豊かな森林文化のくに・ふくしまを創ることを誓い、この憲章を制定します。

（本文）

わたしたちは、

1　森林を敬い、あらゆるいのちを尊びます。

2　森林にふれあい、心豊かに生きます。

3　森林の恵みに感謝し、活かします。

4　森林を守り育て、未来につなぎます。

（具体的な取組み）

1　森林を敬い、あらゆるいのちを尊びます。

- 森の中で生き物たちが、おたがい助け合って生きていることを学び、その命を大切にします。
- 山での火の後始末はきちんとします。
- 森林にあるゴミを拾い、ゴミを森林には捨てません。
- 森林への優しさを忘れず、森林とあらゆる生命を大切にします。
- 豊かな森林を守るため無駄な開発をしません。

2　森林にふれあい、心豊かに生きます。

- 森林にふれあって森林のすばらしさを学びます。
- 森林の実や木の葉を鑑賞し、その季節の喜びを感じます。
- 花や鳥など、自然の仲間とともに森林とふれあい友達になります。
- はる、なつ、あき、ふゆの山の自然を見て楽しみます。
- 森林の中のきれいな空気を思う存分吸って心を癒し、森林との共生を実感します。

3　森林の恵みに感謝し、活かします。

- 森林からいただいた、木や紙は、森林に感謝し、大切に使います。
- 木造の古い建物を大事にします。
- 澄んだ空気や水を作り出す森林に感謝し、木々の成長を手助けします。
- 森林からの贈り物に感謝し、規則を守って森林と共生します。

4　森林を守り育て、未来につなぎます。

- 森林を守り、緑のきれいなふくしまをつくります。
- 私達にとってかけがえのないこの豊かな森林を未来へ届けていきます。
- 森林を守るため、植林活動などの森づくりに積極的に参加します。
- 豊かな森林に育まれた森林文化をしっかりと次の世代に引き継ぎます。

利用される方々に

1　この統計書は主に農林水産部関係各課において、業務上の必要から集積している業務統計のほか、関東森林管理局事業統計書ならびに県内各森林管理署管内概要により編集しました。

2　この統計書の調査時点は、「事業量」を表すものは平成20年度(平成20年4月1日～平成21年3月31日)、「森林資源」等現在時点で表すものは平成21年3月31日現在ですが、必要に応じて各表に注記しました。
　なお、既往５ヵ年の数値をのせて対照の便を図りましたが、資料その他の関係で掲載しがたいものは省略しました。

3　目次のところの各表題のあとに(　)書で、市町村、県等とあるのは、例えば(　)内に市町村とあれば、この統計表では市町村単位の数字がわかることを意味しています。

4　統計表はおおむね次の様式に統一しています。

表　題
○○○○　　(単位:○○)

年　　度 《農林事務所》 市　町　村	
平成16年度 17 18 19 20 《　県　北　》 福　島　市 …… ……	

(資料)　資料の出所を記入
　(注)　この表における利用上の注意事項を記入

5　数字の単位未満は四捨五入することを原則としています。そのため、合計数字と内訳の数字が一致しない場合があります。

6　表中の符号の用法は次のとおりです。
「０」……単位未満
「－」……該当数字なし
「…」……事実不明のもの

7　市町村名は平成21年4月1日現在です。なお、福島市、郡山市、いわき市、近年の市町村合併により新たな名称となった市町村については、利用の便を図るため、でき得るだけ旧市町村単位で掲載しました。
　また、飯野町については、平成20年7月に福島市と合併していますが、データの整理上、一部項目については飯野町として掲載しています。

8　この統計書には本県林業に関する主要資料を掲載しましたが、さらに詳細な内容を必要とする場合は、注記した資料出所に照会してください。

平成21年(平成20年度)

福島県森林・林業統計書

目　　次

まえがき
森林文化のくに・ふくしま県民憲章
利用される方々に
目　　次
○福島県の森林・林業の概況
1 森林資源　4 林道　7 森林組合
2 森林整備　5 林産物　8 治山・保安林
3 森林保護　6 林産工業　9 森林環境基金事業
○福島県林務関係行政機構図
○福島県略図

(統　計　表)
Ⅰ 森林資源…… 1
1 保有形態別森林面積 ……(市　町　村)…… 2
2 民有林保有形態別森林面積、材積 ……(市　町　村)…… 6
3 民有林樹種別・齢級別森林面積、材積、成長量 ……(　県　)…… 13
4 民有林林種別森林面積、材積、成長量 ……(市　町　村)…… 16
5 民有林人工林天然林別面積、材積 ……(市　町　村)…… 20
6 民有林樹種別森林面積、材積 ……(市　町　村)…… 28
7 民有林地利級別森林面積、材積 ……(市　町　村)…… 33
Ⅱ 森林計画…… 37
1 森林計画の体系図 ……(　県　)…… 38
2 地域森林計画樹立年度と計画区 ……(　県　)…… 38
3 森林施業計画認定実績 ……(農林事務所)…… 39
4 森林整備地域活動支援交付金の実績 ……(農林事務所)…… 40
Ⅲ 森林整備…… 41
A 種苗 …… 42
1 県営採穂園、採種園状況……(　県　)…… 42
2 民営母樹(母樹林)面積・本数……(　県　)…… 42
3 民営林業用種子採種実績 ……(農林事務所)…… 43
4 民営苗木養成実績 ……(農林事務所)…… 43
5 苗木県外移出入状況 ……(　県　)…… 44
B 森林整備 …… 45
1 民有林事業主体別、資金別造林実績……(市　町　村)…… 45
2 民有林造林・種別・樹種別造林実績 ……(市　町　村)…… 47
3 県行造林の状況 ……(市　町　村)…… 49

4　水源林の状況 ……(市　町　村)…… 53
5　公社造林実績状況 ……(市　町　村)…… 55
6　機構造林実績状況 ……(市　町　村)…… 59
7　造林補助事業実績 ……(市　町　村)…… 62
8　間伐実績(事業種別間伐実績) ……(市　町　村)…… 68
Ⅳ　森　林　保　護…… 71
1　民有林森林気象害 ……(農林事務所)…… 72
2　民有林森林病虫害等被害 ……(農林事務所)…… 73
3　民有林松くい虫被害対策 ……(農林事務所)…… 74
4　民有林森林火災被害 ……(農林事務所)…… 75
5　森林国営保険契約 ……(農林事務所)…… 76
6　森林国営保険損害てん補実績 ……(農林事務所)…… 76
Ⅴ　林　　道…… 77
1　民有林林道事業実績 …… 78
(1) 平成20年度林道事業実績 ……(農林事務所)…… 78
平成20年度林道事業実績……(市　町　村)…… 81
(2) 林道事業実績 ……(　県　)…… 83
2　作業道開設実績 ……(市　町　村)…… 84
Ⅵ　林　産　物…… 87
A　林産物生産実績 …… 88
1　主要林産物生産実績 ……(市　町　村)…… 88
B　木材 …… 90
1　素材生産実績 ……(　県　)…… 90
2　木材需給実績 ……(農林事務所)…… 91
3　外材(素材)入荷実績 ……(農林事務所)…… 92
4　県内港外材輸入実績 ……(地　区)…… 93
5　木材価格の推移 …… 94
(1)素材 ……(　県　)…… 94
(2)製材品 ……(　県　)…… 94
6　木質バイオマス利活用施設整備実績 ……(　県　)…… 95
C　木炭 …… 96
1　木炭生産実績 ……(農林事務所)…… 96
2　用途別木炭生産量 ……(　県　)…… 96
3　製炭労務者状況及び窯数 ……(　県　)…… 97
D　特用林産物 …… 98
1　しいたけ・なめこの生産量、消費量、販売量……(農林事務所)…… 98
2　きのこ類の生産実績 ……(　県　)…… 99
3　原木しいたけの専業・兼業別、所有ほだ木規模別生産者数 ……(　県　)…… 100
4　なめこ、ひらたけ、まいたけ生産者数 ……(　県　)…… 100
5　しいたけ原木の伏込状況 ……(　県　)…… 101
6　くり、くるみ等生産量……(　県　)…… 102
Ⅶ　林　業　経　営…… 103
1　林業生産所得 ……(　県　)…… 104
2　市町村内総生産 ……(市　町　村)…… 105
3　高性能林業機械保有状況 ……(農林事務所)…… 107
4　林家・林業経営体数 ……(市　町　村)…… 108
Ⅷ　林業構造改善事業…… 115
1　林業構造改善事業実績 ……(市　町　村)…… 116
2　経営基盤強化林業構造改善事業実績 …… 117
(1) 経営体育成型 ……(市　町　村)…… 117
(2) 木材供給圏確立型 ……(市　町　村)…… 117
(3) 森林活用型 ……(市　町　村)…… 118
(4) 美しいむらづくり型 ……(市　町　村)…… 118
3　景気対策臨時緊急特別林業構造改善事業実績 ……(市　町　村)…… 118
4　地域林業経営確立林業構造改善事業実績 …… 119
(1) 循環利用推進型 ……(市　町　村)…… 119
(2) 間伐促進型 ……(市　町　村)…… 119
5　林業・木材産業構造改革事業実績 …… 120
(1) 林業経営構造対策事業 ……(市　町　村)…… 120
(2) 木材産業構造改革事業 ……(市　町　村)…… 120
(3) 木質バイオマス利用促進整備事業 ……(市　町　村)…… 121
6　入会資源総合活用促進対策事業実績 ……(市　町　村)…… 122
Ⅸ　林　産　工　業…… 123
1　木材工業の現況 ……(農林事務所)…… 124
2　木材業者等登録の実態 ……(農林事務所)…… 125
3　木材関連工業出荷額 ……(　県　)…… 125
Ⅹ　研　究　普　及…… 127
A　試験研究 …… 128
林業研究センター……(林業研究センター)…… 128
B　普及指導 …… 131
1　林業研究グループ等の現状 ……(農林事務所)…… 131
2　林業後継者育成関係研修実績 ……(　県　)…… 132
Ⅺ　緑　化　推　進…… 133
1　緑の募金実績及び使途 ……(　県　)…… 134
2　植樹行事の年度別実績 ……(　県　)…… 134
3　緑の少年団の現況 ……(　県　)…… 135
4　緑化木生産(在圃)状況 …… 138
(1) 生産面積 ……(農林事務所)…… 138
(2) 生産(在圃)本数 ……(農林事務所)…… 138
(3) 樹種群別生産(在圃)本数 ……(　県　)…… 139
Ⅻ　林　業　労　働…… 143
1　森林組合作業班及び作業班員 ……(農林事務所)…… 144

2　林業就業者の年齢層別就業状況 ……(　県　)…… 144
XIII 森林組合 …… 145
1　県森林組合連合会の現況 ……(　県　)…… 146
2　森林組合の概要 ……(　県　)…… 146
3　森林組合財務状況 ……(　県　)…… 147
4　森林組合事業状況 ……(　県　)…… 148
5　生産森林組合現況 ……(　県　)…… 150
XIV 林業金融 …… 153
1　株式会社日本政策金融公庫資金貸付決定実績 ……(農林事務所)…… 154
2　福島県林業・木材産業改善資金貸付決定実績 ……(農林事務所)…… 155
XV 治山・保安林 …… 157
1　平成20年度治山事業実績 ……(農林事務所)…… 158
2　民有林治山事業状況 ……(農林事務所)…… 164
3　民有林災害荒廃地調 ……(農林事務所)…… 172
4　民有林治山施設災害復旧実績 ……(　県　)…… 173
5　民有林制限林種別面積 …… 174
(1) 保安林 ……(市　町　村)…… 174
(2) 保安林以外の制限林 ……(市　町　村)…… 178
6　林地開発許可処理状況 ……(農林事務所)…… 184
7　林地開発連絡調整処理状況 ……(農林事務所)…… 185
XVI 森林環境基金事業 …… 187
1　平成20年度森林整備事業の事業実績 ……(市　町　村)…… 188
2　平成20年度間伐材搬出支援事業の事業実績 ……(市　町　村)…… 190
3　平成20年度ペレットストーブ導入実績 ……(農林事務所)…… 191
4　平成20年度森林環境学習推進事業の事業実績 ……(農林事務所)…… 192
5　平成20年度森林環境交付金事業(森林環境基本枠)の事業実績 …(市　町　村)…… 193
6　平成20年度森林環境交付金事業(地域提案重点枠)の事業実績 …(市　町　村)…… 195
XVII 林業予算・職員数 …… 197
1　林業関係歳出決算 ……(　県　)…… 198
2　県林業関係職員数 ……(農林事務所)…… 199
XVIII 国有林野 …… 201
1　森林管理署位置、管理区域及び面積 ……(森林管理署)…… 202
2　国有林森林資源構成 ……(市　町　村)…… 204
3　国有林の伐採、造林 ……(森林管理署)…… 206
4　国有林種苗事業 ……(森林管理署)…… 207
5　国有林林道事業 ……(森林管理署)…… 208
6　国有林治山事業 ……(森林管理署)…… 209
7　地方産業経済のために特別に利用される国有林野 ……(森林管理署)…… 210
8　国有林野地元施設設定契約状況 ……(市　町　村)…… 211
9　官行造林 ……(森林管理署) …… 213

福島県の森林・林業の概況

1 森林資源

福島県の森林面積は、972千haで県土面積の約71％を占めている。これを保有形態別にみると、民有林は563千ha（57.9％）、国有林は410千ha（42.1％）である。

また、福島県の人工林面積は341千ha、天然林面積は579千haで、人工林率（森林面積に占める人工林面積の割合）は35.1％となっている。

流域別に民有林の人工林率をみると、阿武隈川流域41％、奥久慈流域58％、会津流域23％、磐城流域52％と各流域の特色がでている。

民有林の森林材積は130,398千㎥で、森林面積とともに全国で上位を占めている。

保有形態別森林面積

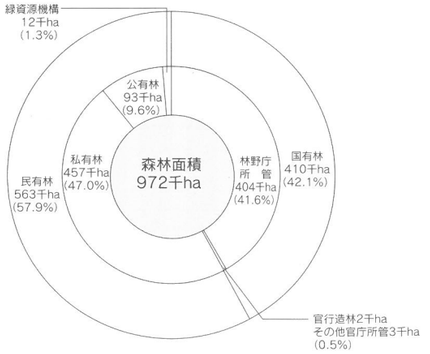

民有林の林種別森林面積及び森林蓄積

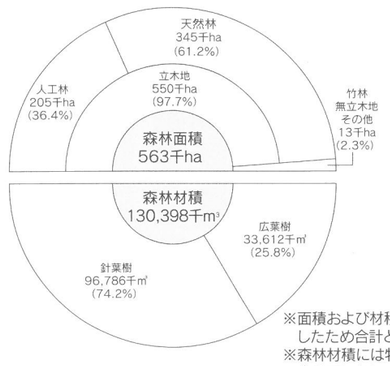

※面積および材積は各項目で四捨五入したため合計と必ずしも一致しない。
※森林材積には特用樹林及び竹林分を含めていない。

2 森林整備

森林整備は、健全な森林の育成を図るため、植栽、下刈、除伐、間伐等の一連の森林施業を実施するものである。特に、本県民有人工林の約6割に相当する約12万haがIV～IX齢級の要間伐森林であるため、計画的かつ重点的に間伐を推進する必要がある。平成20年度の間伐実績については、7,697haとなっている。

また、平成20年度の造林面積は385haとなっている。

民有林間伐面積の推移

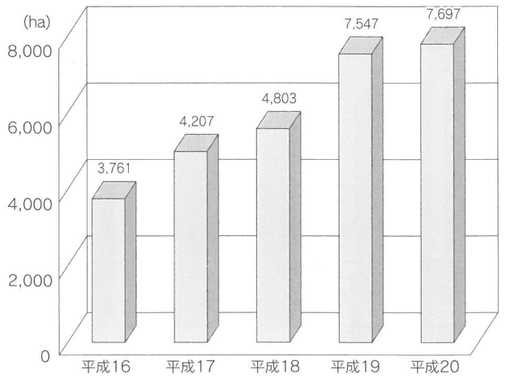

民有林造林面積の推移

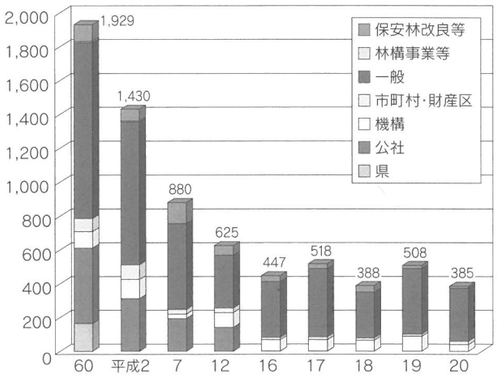

3 森 林 保 護

平成20年は、林野火災の発生が69件、被災面積10haと平成19年と比較すると件数は5件減少し、面積は1ha減少した。

気象害では県北で風害が発生した。

森林病害虫による被害では、松くい虫による被害量は、ここ数年6万㎥前後で堆移していたが、平成20年は4万4千㎥まで減少した。

平成20年度森林被害面積

区　分	面積(ha)	備　考
森林火災	10	被害額　7,363千円
気象害	2	被害額　12,913千円
カシノナガキクイムシ	457	被害材積　3,988㎥
松くい虫	43,990	被害材積　44,077㎥
その他病害虫	9	被害材積　487㎥
合　計	44,468	

松くい虫被害の推移

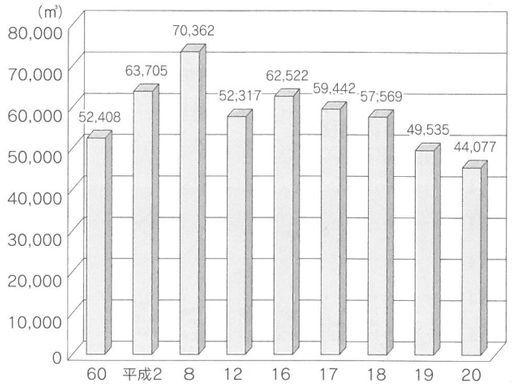

4 林　　道

林道の開設量は、減少傾向にあり、平成20年度に新たに開設された国有林及び民有林林道は17.1kmである。

平成20年度末の民有林の林道総延長は4,064kmであるが、林道の密度は7.22m/haと、低コスト林業を確立するにはまだ低い水準となっている。

林道開設延長の推移

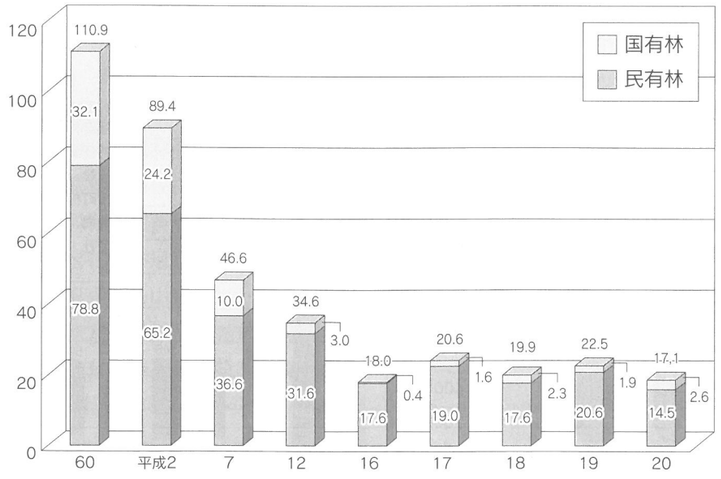

5 林　　産　　物

(1)木　　材

素材生産量は、平成2年まで年間1,200～1,300千㎥で推移してきたが、平成3年から減少に転じ、平成19年には737千㎥となった。

平成19年における福島県内の素材生産量の内訳は、国有林が197千㎥、民有林が540千㎥となっており、針広別では針葉樹587千㎥、広葉樹150千㎥となっている。ほかに外材入荷量が370千㎥、県外からの移入量が120千㎥で、本県における木材供給量に占める県産材の割合は60％となっている。

素材生産量の推移

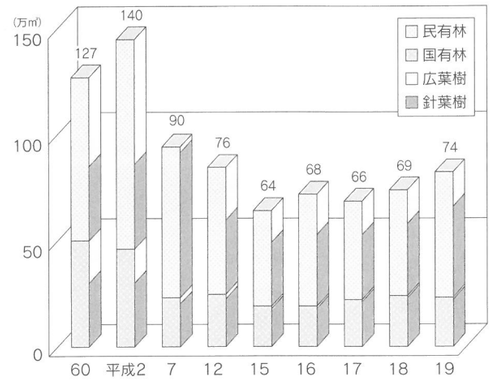

木材供給量の推移

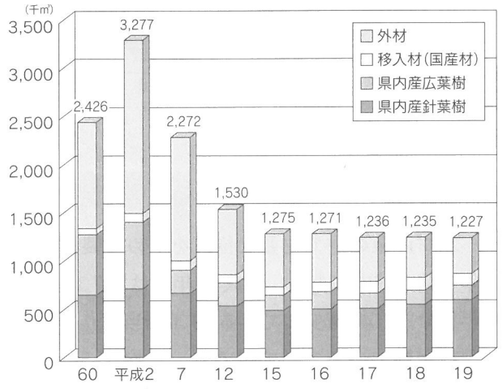

(2)特 用 林 産 物

きのこ類は、本県の緑豊か森林資源と、大消費地に隣接した恵まれた立地条件を背景に安定して生産され、生しいたけの生産量は全国第8位、なめこは第4位となっている。

桐については、生産量が全国第1位を誇っているものの、安価な外材の輸入による材価の低迷や連作障害・病害等の発生により、植栽は年々減少している。

木炭(黒炭・白炭)については、生産量が減少しているが、全国第6位の生産県となっている。

平成20年における生産量は、生しいたけが2,864t、なめこが1,893t、桐が549㎥、木炭(黒炭・白炭)が685tとなっている。

生しいたけ生産量の推移

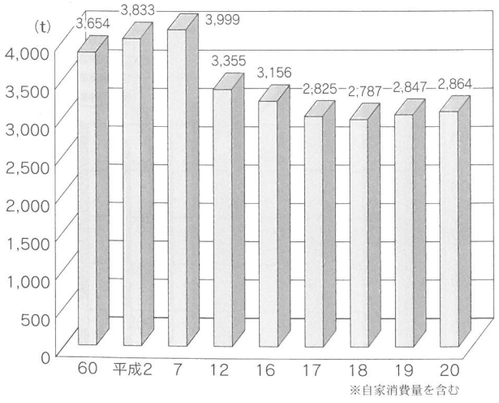

※自家消費量を含む

なめこ生産量の推移

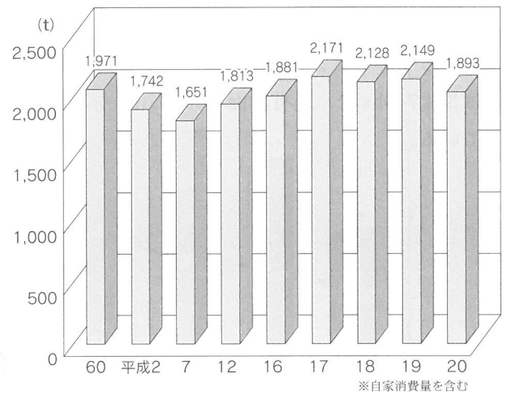

※自家消費量を含む

桐生産量の推移

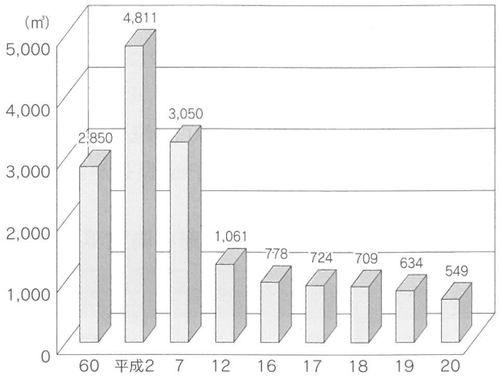

木炭生産量の推移

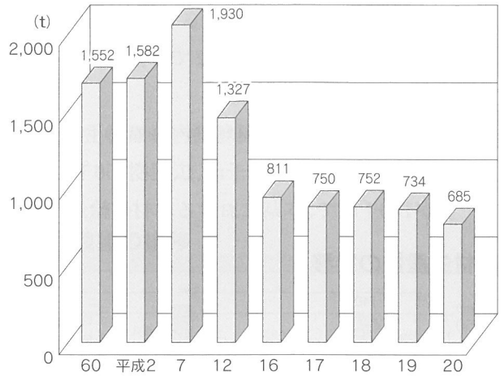

6 林 産 工 業

木材産業の中で主要な位置を占める製材工場は、年々減少傾向にあり、平成19年には297工場と、前年比で20工場減少している。1工場当たりの規模は、製材用動力の出力数で見ると、平均88.5kwと全国平均（100.3kw）を下回っている。

これら工場の構成は、国産材を専門に扱う工場が56%、外材を専門に扱う工場が6%、国産材と外材を扱う工場が38%となっている。近年、工場数、取扱い量とも減少しているが、そのなかで国産材を専門に扱う工場の数、取扱い量とも増加傾向にある。

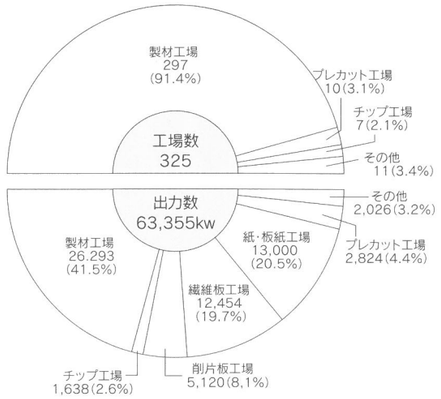

7 森 林 組 合

平成20年度末における森林組合数は20組合であり、組合員数は57,387人（准組合員を含む）で、1組合平均の組合員数は2,869人となっている。また、組合員所有の山林面積は384,749haで、民有林面積の約70%を占めている。

森林組合主要事業の推移

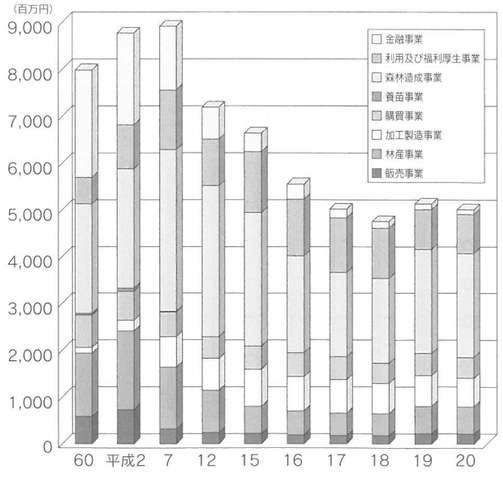

8 治山・保安林

近年の自然災害の多発や渇水に対応するため、災害に強い県土基盤の形成、良質な水の安定供給に果たす森林の役割に対する県民の期待が一層高まっている。このため、水資源のかん養や土砂災害防止等に重要な森林については、平成20年度現在で民有林面積の約21%にあたる117千haを保安林に指定し、その働きの維持・強化を図っている。（国有林を含めると森林面積の約38%が保安林に指定されている。）

また、山地災害の危険な地区については、平成20年度に463haの治山事業を実施している。

民有林保安林面積

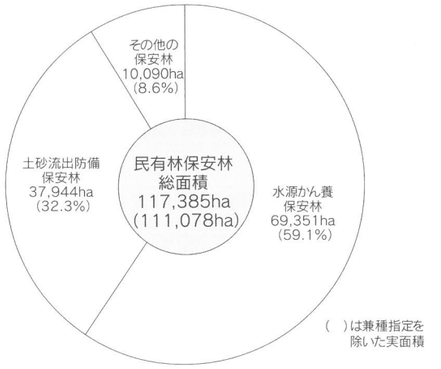

治山事業実績推移

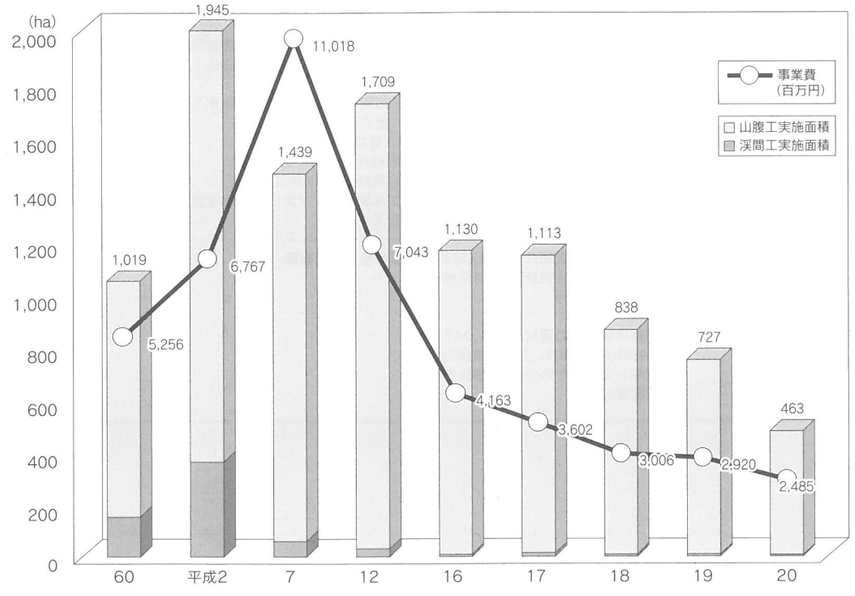

9　森林環境基金事業

県民共有の財産である貴重な森林を保全し、健全な状態で将来に引き継いでいくため、県民生活とかかわりの深い森林環境を県民自ら守るという視点から、「県民一人一人が参画する新たな森林づくり」を基本理念として、平成18年度から本県独自に森林環境税を導入した。

平成20年度は、前年度繰越1.11億円に税収11.43億円から徴収取扱費を除いた10.63億円を森林環境基金に積み立て、さらに2.07億円の国庫補助交付金を活用して11.53億円の事業を実施した。その内訳は、県事業9.33億円(81.0%)、市町村事業2.19億円(19.0%)となっている。また、目的別に見ると、森林環境を保全するための事業10.35億円(89.7%)、森林づくりの意識を醸成するための事業1.18億円(10.3%)である。

平成20年度森林環境基金事業の枠組み(実績)

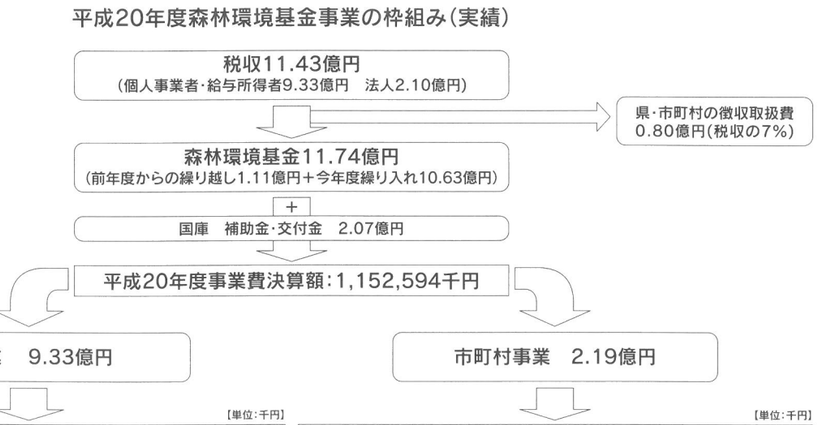

【単位:千円】

森林環境を保全するための事業 893,540	森林づくりの意識を醸成するための事業 39,677
①森林環境の適正な保全 845,292 ・水源区域の森林整備 ・森林GISの整備による森林情報の高度化、共有化	③県民参画の推進 24,815 ・森林環境学習に必要なフィールドの整備、指導者の養成 ・森林ボランティアの養成、森林ボランティアサポートセンターの運営等
②森林資源の利用促進 48,248 ・間伐材の搬出・運搬支援及び利用促進 (ペレットストーブの導入等)	④森林文化の復興 6,878 ・県内の森林文化を調査し、普及・定着を図る
	⑤森林環境の調査研究 3,037 ・水環境の変化を調査し、森林整備の効果を実証等
	⑥森林環境基金の運営 4,947 ・森林環境基金事業に対する県民の理解を深めるための広報、懇談会の開催等

【単位:千円】

森林環境を保全するための事業 141,200	森林づくりの意識を醸成するための事業 78,177
森林環境交付金事業【地域提案重点枠】 139,178 ・市町村独自の優れた提案事業に重点的に取り組む財源 (事業の対象分野) ア 森林整備の推進 イ 県産間伐材の利活用推進 ウ 木質バイオマスの利活用推進 エ その他	森林環境交付金事業【森林環境基本枠】 78,177 ・全ての市町村が継続的に森林づくりに取り組む財源 (事業の対象分野) ア 県民参画の推進 イ 森林の適正管理推進 ウ 森林環境学習の推進
森林整備促進事業 2,022	

福島県林務関係行政機構図

(平成21年4月1日現在)

- 農林水産部
  - 部長
  - 技監
  - 政策監
  - 次長(農業支援担当)
  - 次長(生産流通担当)
  - 次長(農村整備担当)
  - 次長(森林林業担当)
  - 農林総務課 ―〔農地調整室〕
  - 農林企画課
  - 農林技術課
  - 〔農業振興課〕 ―研究開発室
  - 森林計画課
  - 森林整備課
  - 林業振興課
  - 林道整備課
  - 治山対策課
  - 〔農業担い手課〕
  - 〔循環型農業課〕
  - 〔農業経済課〕 ―〔金融共済室〕
  - 〔農産物安全課〕
  - 〔農産物流課〕
  - 〔水田畑作課〕
  - 〔園芸課〕
  - 〔畜産課〕
  - 〔水産課〕
  - 〔農村計画課〕
  - 〔農村振興課〕
  - 〔農村環境整備課〕
  - 〔農業基盤整備課〕
  - 〔農地管理課〕
- 県北農林事務所
  - 企画部 ―地域農林企画課
  - 森林林業部
    - 林業課
    - 森林土木課
- 県中農林事務所
  - 企画部 ―地域農林企画課
  - 森林林業部
    - 林業課
    - 森林土木課
- 県南農林事務所
  - 企画部 ―地域農林企画課
  - 森林林業部
    - 林業課
    - 森林土木課
- 会津農林事務所
  - 企画部 ―地域農林企画課
  - 森林林業部
    - 林業課
    - 森林土木課
- 南会津農林事務所
  - 企画部 ―地域農林企画課
  - 森林林業部
    - 林業課
    - 森林土木課
- 相双農林事務所
  - 企画部 ―地域農林企画課
  - 森林林業部
    - 林業課
    - 森林土木課
  - 富岡林業指導所
- いわき農林事務所
  - 企画部 ―地域農林企画課
  - 森林林業部
    - 林業課
    - 森林土木課
- 林業研究センター
  - 事務部
  - 企画情報部
  - 森林環境部
  - 林産資源部

福島県略図

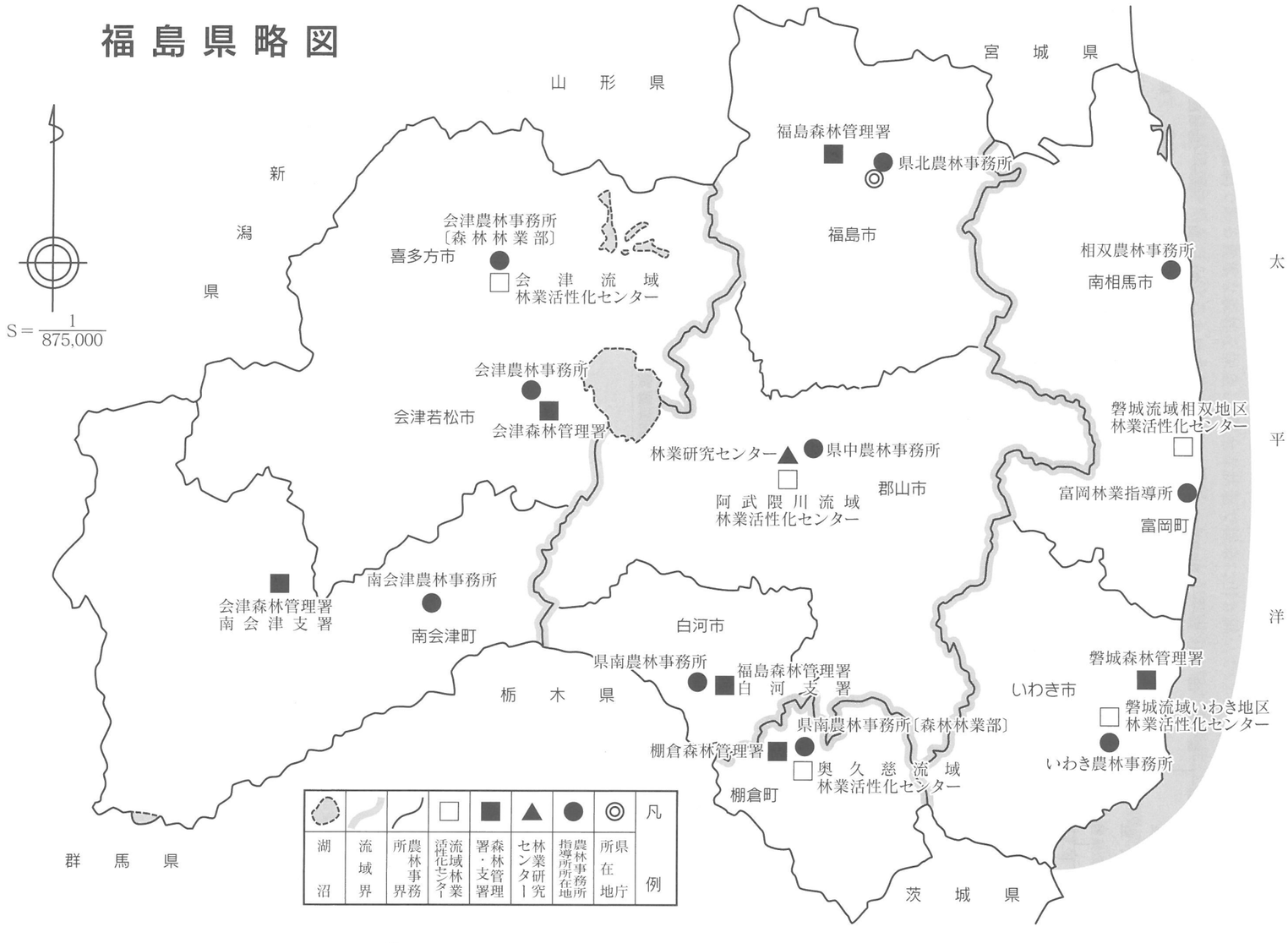

森林資源
森林計画
森林整備
森林保護
林道
林産物
林業経営
林業構造改善事業
林産工業
研究普及
緑化推進
林業労働
森林組合
林業金融
治山保安林
森林環境基金事業
林業予算職員数
国有林野

Ⅰ　森　林　資　源

1 保有形態別森林面積

（単位　面積:ha）

〔森林計画区〕((農林事務所)) 市町村（旧市町村）	総土地面積	森林												林					
		総数	国有林				民有林												
			総数	林野庁所管	官行造林	その他官公庁	総数	公有林					私有林					緑資源機構	
								総数	県	公社	市町村	財産区	総数	会社	寺社	慣行共有	個人・その他		
県計	1,378,275	972,443	409,694	404,435	2,496	2,762	562,741	93,056	11,019	15,873	42,194	23,969	457,327	25,689	4,260	141,468	285,910	12,358	
〔阿武隈川〕	477,201	273,409	95,259	92,277	462	2,520	178,149	20,664	3,089	3,694	4,892	8,989	153,703	9,509	1,552	23,843	118,799	3,782	
((県北))	175,342	98,788	37,678	37,439	116	123	61,110	8,364	1,560	1,505	2,240	3,060	51,378	2,485	719	8,531	39,642	1,368	
福島市	74,643	49,745	30,652	30,423	108	121	19,093	2,968	132	548	1,525	762	15,256	1,283	244	3,261	10,469	869	
（福島）	…	…	…	…	…	…	10,806	1,756	87	208	891	571	8,903	936	144	1,681	6,142	147	
（松川）	…	…	…	…	…	…	2,249	97	—	63	16	18	2,151	9	39	219	1,885	—	
（信夫）	…	…	…	…	…	…	1,864	46	—	46	—	—	1,818	128	53	228	1,408	—	
（吾妻）	…	…	…	…	…	…	4,174	1,069	46	232	619	173	2,384	210	8	1,133	1,034	722	
二本松市	34,465	15,644	2,433	2,433	–	–	13,211	1,003	475	249	62	216	12,208	187	108	1,041	10,872	—	
（二本松）	…	…	…	…	…	…	4,038	49	11	—	38	—	3,989	117	34	447	3,391	—	
（安達）	…	…	…	…	…	…	1,424	258	255	—	3	—	1,166	6	10	54	1,096	—	
（岩代）	…	…	…	…	…	…	4,516	305	2	249	17	37	4,211	63	33	270	3,846	—	
（東和）	…	…	…	…	…	…	3,233	391	207	—	5	180	2,842	1	32	270	2,539	—	
伊達市	26,510	13,305	515	514	–	1	12,790	1,785	341	302	68	1,075	10,620	112	284	1,852	8,372	385	
（伊達）	…	…	…	…	…	…	15	10	—	—	10	—	5	—	0	—	5	—	
（梁川）	…	…	…	…	…	…	3,265	869	93	—	48	729	2,335	13	8	618	1,696	60	
（保原）	…	…	…	…	…	…	1,122	225	8	—	1	216	877	61	59	117	640	20	
（霊山）	…	…	…	…	…	…	5,498	505	70	302	2	131	4,839	25	191	867	3,756	155	
（月舘）	…	…	…	…	…	…	2,890	177	170	—	6	—	2,564	14	25	251	2,274	150	
本宮市	8,794	2,739	–	–	–	–	2,739	154	125	—	29	—	2,585	219	7	461	1,899	—	
（本宮）	…	…	…	…	…	…	1,200	79	78	—	1	—	1,121	206	1	410	505	—	
（白沢）	…	…	…	…	…	…	1,539	75	47	—	28	—	1,464	13	6	51	1,394	—	
桑折町	4,297	1,780	408	400	8	–	1,372	739	68	—	433	238	590	0	15	127	448	43	
国見町	3,790	1,411	–	–	–	–	1,411	252	124	—	24	104	1,159	4	14	598	542	—	
川俣町	12,766	8,527	831	830	–	1	7,696	724	48	379	10	288	6,900	363	42	1,021	5,474	72	
飯野町	2,131	705	–	–	–	–	705	179	16	—	2	161	526	5	4	26	491	—	
大玉村	7,946	4,932	2,839	2,839	–	–	2,093	560	231	27	86	217	1,533	312	2	144	1,075	—	
((県中))	240,629	141,076	46,420	45,392	229	799	94,656	10,880	1,193	2,190	1,577	5,921	81,363	3,787	671	12,303	64,602	2,414	
郡山市	75,706	39,696	10,044	9,829	144	71	29,652	6,507	238	1,614	485	4,169	20,948	2,271	229	4,228	14,220	2,198	
（郡山）	…	…	…	…	…	…	360	7	1	—	5	—	353	19	3	28	304	—	
（安積）	…	…	…	…	…	…	109	25	25	—	—	—	84	1	0	8	75	—	
（三穂田）	…	…	…	…	…	…	752	23	—	—	23	—	729	7	13	260	449	—	
（逢瀬）	…	…	…	…	…	…	3,179	1,234	9	151	6	1,068	1,444	104	15	250	1,075	500	
（片平）	…	…	…	…	…	…	288	93	—	—	42	50	196	23	3	23	147	—	
（喜久田）	…	…	…	…	…	…	46	—	—	—	—	—	46	—	1	4	41	—	
（日和田）	…	…	…	…	…	…	308	—	—	—	—	—	308	4	1	24	280	—	
（富久山）	…	…	…	…	…	…	97	—	—	—	—	—	97	1	1	10	86	—	
（湖南）	…	…	…	…	…	…	10,315	4,385	204	1,069	315	2,797	4,634	54	55	696	3,829	1,296	
（熱海）	…	…	…	…	…	…	7,025	347	—	226	9	112	6,276	1,904	68	2,292	2,012	402	
（西田）	…	…	…	…	…	…	805	—	—	—	—	—	805	5	4	27	768	—	
（中田）	…	…	…	…	…	…	2,569	112	—	66	47	—	2,456	43	32	164	2,218	—	

（単位　面積:ha）

〔森林計画区〕((農林事務所)) 市町村（旧市町村）	総土地面積	森林												林					
		総数	国有林				民有林												
			総数	林野庁所管	官行造林	その他官公庁	総数	公有林					私有林					緑資源機構	
								総数	県	公社	市町村	財産区	総数	会社	寺社	慣行共有	個人・その他		
（田村）	…	…	…	…	…	…	3,800	282	—	102	39	141	3,518	105	33	443	2,937	—	
須賀川市	27,955	11,936	2,774	2,682	85	7	9,162	1,731	306	52	153	1,220	7,240	354	106	1,269	5,511	191	
（須賀川）	…	…	…	…	…	…	3,878	314	30	—	56	228	3,564	139	56	463	2,906	—	
（長沼）	…	…	…	…	…	…	3,262	1,108	74	17	63	953	2,051	12	26	462	1,551	103	
（岩瀬）	…	…	…	…	…	…	2,023	309	201	35	34	38	1,626	203	24	345	1,054	88	
田村市	45,830	30,093	9,905	9,905	–	–	20,188	1,038	174	343	521	—	19,137	229	135	2,742	16,031	13	
（滝根）	…	…	…	…	…	–	2,533	202	26	19	158	—	2,331	38	46	170	2,077	—	
（大越）	…	…	…	…	…	–	2,166	52	28	15	10	—	2,114	73	6	68	1,966	—	
（都路）	…	…	…	…	…	–	4,371	433	—	262	171	—	3,937	—	3	1,705	2,229	—	
（常葉）	…	…	…	…	…	–	3,982	283	71	31	181	—	3,699	90	40	236	3,332	—	
（船引）	…	…	…	…	…	–	7,137	67	49	16	1	—	7,057	28	39	563	6,427	13	
鏡石町	3,125	347	–	–	–	–	347	12	—	—	12	—	335	8	5	48	275	—	
天栄村	22,556	19,107	14,454	13,735	–	719	4,652	482	35	92	11	345	4,171	529	14	847	2,780	—	
石川町	11,571	5,734	–	–	–	–	5,734	339	154	—	17	169	5,394	68	22	715	4,589	—	
玉川村	4,656	2,154	694	694	–	–	1,460	71	0	—	71	—	1,388	27	14	134	1,213	—	
平田村	9,353	5,898	1,379	1,379	–	–	4,519	59	19	4	28	9	4,459	95	17	324	4,023	0	
浅川町	3,743	1,533	–	–	–	–	1,533	5	3	—	2	—	1,528	32	6	93	1,397	—	
古殿町	16,347	13,489	6,197	6,196	–	1	7,292	134	53	10	61	10	7,158	17	33	1,139	5,969	—	
三春町	7,276	2,343	1	–	–	1	2,342	69	4	—	65	—	2,261	32	12	112	2,104	12	
小野町	12,511	8,747	972	972	–	–	7,775	432	208	75	149	—	7,343	124	79	650	6,490	—	
((県南その1))	61,230	33,545	11,161	9,446	117	1,598	22,383	1,420	336	—	1,076	9	20,963	3,237	162	3,009	14,555	—	
白河市	30,530	17,457	5,078	5,034	44	–	12,379	582	86	—	487	9	11,797	1,137	135	2,043	8,482	—	
（白河）	…	…	…	…	…	…	4,991	317	40	—	277	—	4,673	755	57	650	3,211	—	
（表郷）	…	…	…	…	…	…	2,428	60	36	—	15	9	2,368	198	49	703	1,418	—	
（東）	…	…	…	…	…	…	1,544	15	—	—	15	—	1,529	16	17	303	1,194	—	
（大信）	…	…	…	…	…	…	3,417	191	10	—	180	—	3,226	168	11	388	2,659	—	
西郷村	19,232	13,429	6,044	4,375	73	1,596	7,385	737	215	—	522	—	6,648	1,913	10	597	4,129	—	
泉崎村	3,540	1,124	–	–	–	–	1,124	79	23	—	57	—	1,045	122	7	286	630	—	
中島村	1,891	337	–	–	–	–	337	—	—	—	—	—	337	1	1	19	316	—	
矢吹町	6,037	1,197	39	37	–	2	1,158	22	12	—	10	—	1,136	65	10	63	998	—	
〔奥久慈〕	62,094	48,733	21,633	21,633	–	–	27,100	863	503	82	277	1	26,229	922	116	5,655	19,536	8	
((県南その2))	62,094	48,733	21,633	21,633	–	–	27,100	863	503	82	277	1	26,229	922	116	5,655	19,536	8	
棚倉町	15,982	12,102	5,732	5,732	–	–	6,370	251	153	61	36	0	6,119	541	53	1,394	4,130	—	
矢祭町	11,822	9,587	3,115	3,115	–	–	6,472	261	79	—	182	0	6,203	293	22	791	5,097	8	
塙町	21,160	17,180	9,031	9,031	–	–	8,149	152	131	—	21	—	7,998	84	33	1,890	5,990	—	
鮫川村	13,130	9,864	3,755	3,755	–	–	6,109	199	139	21	38	1	5,909	4	8	1,579	4,318	—	
((県南))	123,324	82,278	32,794	31,079	117	1,598	49,483	2,283	839	82	1,352	10	47,192	4,159	278	8,664	34,091	8	

（単位　面積：ha）

〔森林計画区〕 ((農林事務所)) 市町村 （旧市町村）	総土地面積	森林												林					
		総数	国有林				民有林												緑資源機構
			総数	林野庁所管	官行造林	その他官公庁	総数	公有林					林	私有林					
								総数	県	公社	市町村	財産区		総数	会社	寺社	慣行共有	個人・その他	
〔会津〕	542,069	444,844	206,109	204,715	1,198	196	238,734	53,236	3,183	11,254	25,862	12,936	179,195	8,415	1,753	94,317	74,710	6,304	
((会津))	307,905	228,055	89,213	88,278	740	195	138,842	23,809	1,887	7,538	4,762	9,622	112,727	6,276	1,098	55,582	49,771	2,306	
会津若松市	38,303	20,737	5,703	5,703	－	－	15,034	883	59	504	309	11	13,871	1,033	69	3,687	9,082	280	
（会津若松）	…	…	…	…	…	…	14,118	839	59	504	265	11	12,999	885	69	3,479	8,566	280	
（北会津）	…	…	…	…	…	…	－	－	－	－	－	－	－	－	－	－	－	－	
（河東）	…	…	…	…	…	…	916	44	－	－	44	－	872	148	－	208	516	－	
喜多方市	55,467	38,241	14,377	14,319	57	1	23,864	2,144	86	1,368	202	488	21,434	490	410	12,179	8,354	287	
（喜多方）	…	…	…	…	…	…	4,976	192	10	93	49	41	4,621	54	55	2,162	2,349	163	
（熱塩加納）	…	…	…	…	…	…	9,334	436	37	311	88	－	8,788	117	170	7,017	1,484	110	
（塩川）	…	…	…	…	…	…	755	0	－	－	0	－	755	13	5	169	569	－	
（山都）	…	…	…	…	…	…	6,291	1,249	22	717	64	447	5,028	281	177	1,670	2,900	14	
（高郷）	…	…	…	…	…	…	2,508	266	17	247	1	－	2,242	26	3	1,161	1,053	－	
北塩原村	23,394	20,156	13,821	13,630	－	191	6,335	875	787	70	18	－	5,415	706	13	3,286	1,410	45	
西会津町	29,813	25,505	5,111	5,066	44	1	20,394	2,069	77	1,186	416	389	18,258	1,704	71	9,931	6,551	68	
磐梯町	5,969	3,825	428	428	－	－	3,397	492	0	189	291	11	2,790	278	60	1,437	1,016	115	
猪苗代町	39,500	27,066	11,595	11,029	566	－	15,470	7,692	366	1,133	65	6,127	7,594	988	31	3,077	3,498	185	
会津坂下町	9,165	3,055	589	589	－	－	2,466	79	29	13	37	－	2,387	47	12	686	1,642	－	
湯川村	1,636	－	－	－	－	－	－	－	－	－	－	－	－	－	－	－	－	－	
柳津町	17,607	15,246	3,561	3,561	－	－	11,685	1,489	74	660	756	－	10,011	163	43	5,893	3,912	185	
三島町	9,083	7,983	1,470	1,469	－	1	6,513	279	70	202	7	－	6,202	84	50	4,315	1,753	33	
金山町	29,397	26,795	16,866	16,816	50	－	9,929	2,368	175	461	406	1,327	7,230	103	187	2,704	4,236	331	
昭和村	20,934	19,226	14,524	14,524	－	－	4,702	197	－	169	29	－	4,505	28	54	2,365	2,058	－	
会津美里町	27,637	20,220	1,168	1,144	23	1	19,052	5,242	164	1,584	2,226	1,268	13,031	650	98	6,024	6,260	778	
（会津高田）	…	…	…	…	…	…	15,302	4,672	91	1,397	1,916	1,268	9,932	647	88	5,110	4,087	698	
（会津本郷）	…	…	…	…	…	…	2,388	378	10	187	180	－	2,010	4	5	526	1,475	－	
（新鶴）	…	…	…	…	…	…	1,362	192	62	－	130	－	1,089	0	4	388	697	81	
((南会津))	234,164	216,789	116,896	116,436	459	1	99,893	29,427	1,297	3,716	21,100	3,314	66,468	2,139	655	38,735	24,939	3,998	
下郷町	31,709	27,408	6,171	6,089	81	1	21,237	3,926	92	971	2,862	－	16,660	74	7	12,267	4,312	652	
檜枝岐村	39,050	38,214	36,365	36,365	－	－	1,849	1,474	－	－	1,474	－	375	2	－	－	373	－	
只見町	74,753	70,224	49,273	49,157	116	－	20,951	9,800	135	541	7,841	1,283	11,104	968	356	5,812	3,968	47	
南会津町	88,652	80,943	25,087	24,825	262	－	55,856	14,227	1,069	2,203	8,923	2,032	38,329	1,095	291	20,656	16,287	3,299	
（田島）	…	…	…	…	…	…	30,007	9,003	753	1,256	4,963	2,031	18,618	204	184	11,091	7,139	2,386	
（舘岩）	…	…	…	…	…	…	11,829	1,620	93	188	1,338	－	9,515	839	12	5,660	3,004	693	
（伊南）	…	…	…	…	…	…	4,863	1,906	165	63	1,677	1	2,791	－	16	791	1,984	166	
（南郷）	…	…	…	…	…	…	9,158	1,698	58	696	944	－	7,405	52	79	3,115	4,160	54	
〔磐城〕	296,911	205,457	86,693	85,810	836	46	118,757	18,293	4,245	843	11,163	2,043	98,200	6,843	839	17,653	72,865	2,264	
((相双))	173,777	116,451	55,943	55,324	598	20	60,501	12,975	2,551	546	9,805	73	45,847	2,509	270	8,937	34,131	1,680	
相馬市	19,767	10,158	2,767	2,757	－	10	7,385	420	307	－	99	14	6,915	813	9	1,907	4,186	51	
南相馬市	39,850	21,947	8,908	8,772	134	2	13,039	830	485	15	277	54	12,163	240	48	2,638	9,237	45	
（原町）	…	…	…	…	…	…	4,859	257	67	7	153	31	4,586	114	13	902	3,557	15	
（鹿島）	…	…	…	…	…	…	4,867	416	366	8	42	－	4,421	75	30	1,519	2,797	29	
（小高）	…	…	…	…	…	…	3,313	157	53	－	81	23	3,156	50	5	217	2,883	－	
新地町	4,635	1,636	8	8	－	－	1,627	220	102	－	118	－	1,378	33	1	247	1,097	29	

（単位　面積：ha）

〔森林計画区〕 ((農林事務所)) 市町村 （旧市町村）	総土地面積	森林												林					
		総数	国有林				民有林												緑資源機構
			総数	林野庁所管	官行造林	その他官公庁	総数	公有林					林	私有林					
								総数	県	公社	市町村	財産区		総数	会社	寺社	慣行共有	個人・その他	
飯舘村	23,013	17,532	10,256	10,243	12	1	7,276	1,043	12	531	501	－	6,213	438	17	575	5,183	19	
広野町	5,839	4,416	1,552	1,483	69	－	2,864	1,550	60	－	1,491	－	1,313	108	19	58	1,128	－	
楢葉町	10,345	7,872	5,896	5,894	－	2	1,976	349	24	－	326	－	1,627	70	24	61	1,472	－	
富岡町	6,847	4,122	1,361	1,359	－	2	2,761	414	109	－	305	－	2,347	300	16	346	1,685	－	
川内村	19,738	17,360	5,619	5,236	383	－	11,741	7,003	1,039	－	5,964	－	3,203	41	121	1,451	1,590	1,536	
大熊町	7,870	5,030	2,323	2,323	－	－	2,707	207	78	－	129	－	2,500	235	0	535	1,729	－	
双葉町	5,140	2,989	332	332	－	－	2,657	242	57	－	185	－	2,415	113	9	297	1,997	－	
浪江町	22,310	16,289	11,893	11,890	－	3	4,396	228	87	－	135	6	4,168	116	4	552	3,496	－	
葛尾村	8,423	7,100	5,028	5,028	－	－	2,072	468	192	－	276	－	1,604	1	3	270	1,330	－	
((いわき))	123,134	89,006	30,750	30,486	238	26	58,256	5,318	1,694	297	1,359	1,969	52,354	4,335	569	8,716	38,734	585	
いわき市	123,134	89,006	30,750	30,486	238	26	58,256	5,318	1,694	297	1,359	1,969	52,354	4,335	569	8,716	38,734	585	
（平）	…	…	…	…	…	…	4,802	120	10	5	105	－	4,683	101	130	1,096	3,356	－	
（常磐）	…	…	…	…	…	…	2,469	335	38	－	37	260	2,022	237	27	268	1,489	113	
（小名浜）	…	…	…	…	…	…	3,192	53	4	0	49	－	3,121	691	51	234	2,146	17	
（内郷）	…	…	…	…	…	…	1,846	23	20	0	3	－	1,812	287	21	204	1,300	11	
（勿来）	…	…	…	…	…	…	4,705	297	17	－	63	218	4,408	257	73	670	3,408	－	
（遠野）	…	…	…	…	…	…	5,302	186	53	－	133	－	5,116	335	58	1,030	3,693	－	
（田人）	…	…	…	…	…	…	6,288	513	166	83	6	257	5,775	1,053	33	1,021	3,668	－	
（好間）	…	…	…	…	…	…	1,340	44	－	3	41	－	1,297	69	4	461	763	－	
（小川）	…	…	…	…	…	…	3,676	87	42	6	39	－	3,576	60	29	556	2,931	13	
（三和）	…	…	…	…	…	…	12,093	1,123	341	64	77	640	10,948	207	34	2,103	8,605	22	
（四倉）	…	…	…	…	…	…	2,624	363	174	－	189	－	2,261	112	18	305	1,826	－	
（川前）	…	…	…	…	…	…	6,336	1,499	747	135	23	594	4,428	372	38	335	3,683	409	
（久之浜）	…	…	…	…	…	…	915	48	16	－	32	－	867	218	18	172	459	－	
（大久）	…	…	…	…	…	…	2,667	627	66	－	561	－	2,040	336	36	261	1,408	－	

（資料）森林計画課

（注）1. ((県南その1))は、県南農林事務所のうち、白河市と西白河郡の計である。
2. ((県南その2))は、県南農林事務所のうち、東白川郡の計である。
3. ((県南))は、県南農林事務所計である。
4. 総土地面積は、統計分析課編集「平成21年版福島県勢要覧」による。
5. 国有林のうち林野庁所管・官行造林は、関東森林管理局企画調整室の資料（平成21年4月1日現在）による。その他官庁所管は、防衛省・財務省所管を含み2005年農林業センサス「Ⅷ　農山村地域調査　2　所有形態別森林面積　(1)林野面積」による。
6. 民有林については、森林計画編成調査（下記のとおり）の森林資源構成表による。

阿武隈川森林計画区	県北農林事務所分	平成16年度調査	奥久慈森林計画区	県南農林事務所分（白河市、西白河郡を除く）	平成17年度調査
	県中農林事務所分	平成15年度調査	磐城森林計画区	相双農林事務所分	平成19年度調査
	県南農林事務所分	平成16年度調査		いわき農林事務所分	平成19年度調査
会津森林計画区	会津農林事務所分	平成18年度調査			
	南会津農林事務所分	平成17年度調査			

7. 部分林については国（林野庁所管）に含めた。
8. 「－」は該当なし。「0」は四捨五入による。
9. 各項目について四捨五入したため、総数と必ずしも一致しない。
10. 森林簿の編成方法の見直しにより平成19年（平成18年度）版の同一調査年の数値と異なることがある。

2 民有林保有形態別森林面積、材積

（単位　面積:ha　材積:（ ）m^3　竹林:束数）

〔森林計画区〕((農林事務所)) 市町村 （旧市町村）	総数	私有						県有						市町村有						財産区有						機構・公社有				
		総数	人工林	天然林	竹林	無立	更困	総数	人工林	天然林	無立	更困	総数	人工林	天然林	竹林	無立	更困	総数	人工林	天然林	竹林	無立	更困	総数	人工林	天然林	無立	更困
県計	(130,496,228) 562.741	(108,315,689) 457,327	(72,758,197) 150,859	(35,557,492) 296,404	(1,008,784) 1,261	— 2,387	— 6,416	(3,260,888) 11,018	(2,943,504) 8,589	(317,384) 2,365	— 23	— 40	(7,253,427) 42,194	(4,287,029) 13,317	(2,966,398) 27,107	(4,112) 5	— 151	— 1,614	(4,458,246) 23,969	(2,597,237) 6,999	(1,861,009) 15,802	(2,344) 3	— 139	— 1,026	(7,207,978) 28,232	(6,877,899) 25,001	(330,079) 3,179	— 8	— 43
〔阿武隈川〕	(43,099,314) 178,148	(37,494,658) 153,703	(26,139,965) 57,279	(11,354,693) 93,372	(684,696) 856	— 738	— 1,458	(912,826) 3,088	(869,192) 2,764	(43,634) 306	— 9	— 9	(1,144,558) 4,892	(797,856) 2,405	(346,702) 2,384	(3,736) 5	— 26	— 72	(1,937,576) 8,989	(1,230,078) 3,647	(707,498) 5,174	(1,288) 2	— 99	— 68	(1,609,696) 7,476	(1,544,829) 6,881	(64,867) 579	— 6	— 11
《県北》	(12,347,881) 61,110	(10,159,123) 51,378	(5,720,819) 13,953	(4,438,304) 36,408	(266,568) 333	— 182	— 502	(412,202) 1,560	(398,007) 1,456	(14,195) 99	— 1	— 3	(469,482) 2,240	(261,843) 807	(207,639) 1,375	(1,808) 2	— 23	— 32	(660,582) 3,060	(397,393) 1,341	(263,189) 1,684	(680) 1	— 8	— 26	(646,492) 2,873	(626,645) 2,704	(19,847) 168	— —	— 1
福島市	(3,591,759) 19,093	(2,799,621) 15,256	(1,418,023) 3,750	(1,381,598) 11,185	(63,328) 79	— 89	— 154	(39,098) 132	(33,401) 101	(5,697) 29	— —	— 2	(275,192) 1,525	(136,470) 483	(138,722) 997	(992) 1	— 15	— 29	(154,766) 762	(89,287) 289	(65,479) 469	— —	— 1	— 2	(323,082) 1,417	(312,256) 1,326	(10,826) 90	— —	— 1
（福島）	(1,899,029) 10,806	(1,558,529) 8,903	(721,527) 1,814	(837,002) 6,903	(37,208) 47	— 37	— 102	(25,152) 87	(20,327) 60	(4,825) 24	— —	— 2	(166,235) 891	(88,064) 311	(78,171) 554	(144) 0	— 4	— 22	(94,102) 571	(40,281) 158	(53,821) 411	— —	— 0	— 2	(55,011) 354	(52,649) 329	(2,362) 26	— —	— —
（松川）	(459,333) 2,249	(437,315) 2,151	(251,025) 662	(186,290) 1,419	(16,152) 20	— 17	— 33	— —	— —	— —	— —	— —	(981) 16	(62) 0	(919) 10	(560) 1	— 0	— 5	(5,667) 18	(169) 2	(5,498) 17	— —	— —	— —	(15,370) 63	(15,368) 63	(2) 0	— —	— —
（信夫）	(296,386) 1,864	(283,587) 1,818	(125,498) 423	(158,089) 1,378	(2,688) 3	— 4	— 10	— —	— —	— —	— —	— —	— —	— —	— —	— —	— —	— —	— —	— —	— —	— —	— —	— —	(12,799) 46	(12,651) 44	(148) 2	— —	— —
（吾妻）	(937,011) 4,174	(520,190) 2,384	(319,973) 851	(200,217) 1,485	(7,280) 9	— 31	— 8	(13,946) 46	(13,074) 41	(872) 5	— —	— —	(107,976) 619	(48,344) 172	(59,632) 433	(288) 0	— 11	— 2	(54,997) 173	(48,837) 130	(6,160) 41	— —	— 1	— 0	(239,902) 954	(231,588) 890	(8,314) 63	— —	— 1
二本松市	(2,751,485) 13,211	(2,481,418) 12,208	(1,467,024) 3,231	(1,014,394) 8,751	(109,144) 136	— 9	— 81	(136,314) 475	(135,499) 466	(815) 8	— 0	— —	(14,242) 62	(7,780) 17	(6,462) 44	(136) 0	— 0	— 1	(61,437) 216	(51,491) 121	(9,946) 92	— —	— 3	— 1	(58,074) 249	(57,699) 245	(375) 4	— —	— —
（二本松）	(758,134) 4038	(746,613) 3989	(373,610) 958	(373,003) 2956	(36,816) 46	— 1	— 28	(1,995) 11	(1,961) 11	(34) 0	— —	— —	(9,526) 38	(7,143) 15	(2,383) 22	— —	— —	— 1	— —	— —	— —	— —	— —	— —	— —	— —	— —	— —	— —
（安達）	(327,481) 1,424	(246,064) 1,166	(124,162) 296	(121,902) 835	(19,016) 24	— 1	— 10	(80,962) 255	(80,756) 254	(206) 1	— —	— —	(455) 3	(88) 0	(367) 2	(80) 0	— —	— —	— —	— —	— —	— —	— —	— —	— —	— —	— —	— —	— —
（岩代）	(851,821) 4,516	(778,805) 4,211	(439,640) 927	(339,165) 3,218	(22,800) 29	— 1	— 37	(197) 2	(128) 0	(69) 1	— —	— —	(3,420) 17	(5) 0	(3,415) 17	— —	— —	— —	(11,325) 37	(9,680) 17	(1,645) 20	— —	— —	— —	(58,074) 249	(57,699) 245	(375) 4	— —	— —
（東和）	(814,049) 3,233	(709,936) 2,842	(529,612) 1,050	(180,324) 1,741	(30,512) 38	— 6	— 7	(53,160) 207	(52,654) 201	(506) 5	— 0	— —	(841) 5	(544) 2	(297) 3	(56) 0	— 0	— 0	(50,112) 180	(41,811) 104	(8,301) 72	— —	— 3	— 1	— —	— —	— —	— —	— —
伊達市	(2,566,611) 12,790	(2,136,607) 10,620	(1,208,060) 3,294	(928,547) 7,145	(45,152) 56	— 14	— 111	(77,165) 341	(75,978) 324	(1,187) 16	— 1	— —	(15,100) 68	(12,301) 51	(2,799) 17	(288) 0	— 0	— —	(186,199) 1,075	(101,255) 456	(84,944) 598	(680) 1	— 3	— 17	(151,540) 687	(145,215) 630	(6,325) 57	— —	— 0
（伊達）	(3,461) 15	(909) 5	(436) 2	(473) 3	— —	— —	— —	— —	— —	— —	— —	— —	(2,552) 10	(888) 3	(1,664) 6	— —	— —	— —	— —	— —	— —	— —	— —	— —	— —	— —	— —	— —	— —
（梁川）	(598,241) 3,265	(431,104) 2,335	(205,047) 626	(226,057) 1,613	(13,080) 16	— 3	— 77	(18,643) 93	(18,565) 92	(78) 0	— —	— —	(11,048) 48	(10,577) 46	(471) 3	(32) 0	— —	— —	(126,614) 729	(78,084) 349	(48,530) 361	(544) 1	— 3	— 15	(10,832) 60	(10,832) 60	— —	— —	— —
（保原）	(178,410) 1,122	(141,570) 877	(28,873) 123	(112,697) 746	(3,176) 4	— 1	— 3	(1,322) 8	(1,322) 8	— —	— —	— —	(42) 1	— —	(42) 1	— —	— —	— —	(32,470) 216	(7,497) 45	(24,973) 170	(136) 0	— —	— —	(3,006) 20	(2,878) 18	(128) 2	— —	— —
（霊山）	(1,156,978) 5,498	(1,016,548) 4,839	(591,138) 1,546	(425,410) 3,241	(17,872) 22	— 7	— 22	(15,851) 70	(15,416) 62	(435) 8	— —	— —	(421) 2	(264) 1	(157) 1	— —	— —	— —	(27,115) 131	(15,674) 62	(11,441) 66	— —	— 0	— 2	(97,043) 456	(93,423) 433	(3,620) 23	— —	— 0
（月館）	(629,521) 2,890	(546,476) 2,564	(382,566) 997	(163,910) 1,541	(11,024) 14	— 2	— 10	(41,349) 170	(40,675) 162	(674) 8	— 1	— —	(1,037) 6	(572) 1	(465) 5	(256) 0	— 0	— —	— —	— —	— —	— —	— —	— —	(40,659) 150	(38,082) 119	(2,577) 31	— —	— —
本宮市	(449,686) 2,739	(414,858) 2,585	(156,681) 378	(258,177) 2,095	(15,864) 20	— 2	— 90	(28,470) 125	(27,547) 117	(923) 7	— —	— 1	(6,358) 29	(3,400) 6	(2,958) 20	(352) 0	— 2	— 0	— —	— —	— —	— —	— —	— —	— —	— —	— —	— —	— —
（本宮）	(178,267) 1,200	(160,309) 1,121	(38,733) 117	(121,576) 946	(2,104) 3	— —	— 55	(17,424) 78	(17,193) 75	(231) 1	— —	— 1	(534) 1	(513) 1	(21) 0	— —	— —	— —	— —	— —	— —	— —	— —	— —	— —	— —	— —	— —	— —
（白沢）	(271,419) 1,539	(254,549) 1,464	(117,948) 261	(136,601) 1,150	(13,760) 17	— 2	— 35	(11,046) 47	(10,354) 42	(692) 5	— —	— —	(5,824) 28	(2,887) 6	(2,937) 20	(352) 0	— 2	— 0	— —	— —	— —	— —	— —	— —	— —	— —	— —	— —	— —
桑折町	(444,316) 1,372	(179,890) 590	(114,487) 205	(65,403) 370	(4,424) 6	— 3	— 6	(31,930) 68	(31,753) 67	(177) 1	— —	— —	(129,901) 433	(77,976) 165	(51,925) 260	— —	— 5	— 2	(94,160) 238	(44,211) 104	(49,949) 132	— —	— 0	— 2	(8,435) 43	(7,905) 40	(530) 3	— —	— —

（単位　面積:ha　材積:（ ）m^3　竹林:束数）

〔森林計画区〕((農林事務所)) 市町村 （旧市町村）	総数	私有						県有						市町村有						財産区有						機構・公社有				
		総数	人工林	天然林	竹林	無立	更困	総数	人工林	天然林	無立	更困	総数	人工林	天然林	竹林	無立	更困	総数	人工林	天然林	竹林	無立	更困	総数	人工林	天然林	無立	更困
国見町	(320,446) 1,411	(255,373) 1,159	(151,748) 381	(103,625) 760	(6,648) 8	— 4	— 5	(32,904) 124	(32,435) 119	(469) 5	— —	— —	(6,440) 24	(4,418) 13	(2,022) 11	— —	— —	— —	(25,729) 104	(20,862) 76	(4,867) 28	— —	— —	— 0	— —	— —	— —	— —	— —
川俣町	(1,722,353) 7,696	(1,548,782) 6,900	(1,051,643) 2,235	(497,139) 4,578	(16,536) 21	— 42	— 25	(13,158) 48	(11,571) 38	(1,587) 10	— —	— —	(2,084) 10	(1,184) 2	(900) 8	(40) 0	— —	— —	(58,402) 288	(42,087) 110	(16,315) 175	— —	— 1	— 2	(99,927) 451	(98,215) 437	(1,712) 14	— —	— —
飯野町	(114,772) 705	(78,731) 526	(35,674) 136	(43,057) 373	(4,472) 6	— 6	— 6	(4,275) 16	(4,275) 16	— —	— —	— —	(325) 2	— —	(325) 2	— —	— —	— —	(31,441) 161	(12,830) 54	(18,611) 105	— —	— —	— 2	— —	— —	— —	— —	— —
大玉村	(386,453) 2,093	(263,843) 1,533	(117,479) 344	(146,364) 1,151	(1,000) 1	— 14	— 24	(48,888) 231	(45,548) 207	(3,340) 23	— 0	— —	(19,840) 86	(18,314) 68	(1,526) 16	— —	— 2	— —	(48,448) 217	(35,370) 132	(13,078) 84	— —	— —	— 0	(5,434) 27	(5,355) 26	(79) 1	— —	— —
《県中》	(25,558,693) 94,655	(22,500,123) 81,363	(17,147,496) 35,923	(5,352,627) 43,902	(370,632) 463	— 496	— 578	(400,638) 1,192	(381,721) 1,038	(18,917) 144	— 6	— 4	(420,060) 1,577	(344,609) 995	(75,451) 547	(1,352) 2	— 3	— 30	(1,274,668) 5,921	(830,384) 2,297	(444,284) 3,490	(608) 1	— 91	— 42	(963,204) 4,603	(918,184) 4,177	(45,020) 411	— 6	— 10
郡山市	(7,323,808) 29,652	(5,378,904) 20,948	(3,720,641) 8,101	(1,658,263) 12,351	(82,744) 103	— 175	— 218	(87,789) 238	(80,083) 192	(7,706) 43	— 1	— 1	(122,211) 485	(102,734) 354	(19,477) 125	(320) 0	— 0	— 6	(938,693) 4,169	(605,569) 1,585	(333,124) 2,490	— —	— 53	— 42	(796,211) 3,812	(752,682) 3,399	(43,529) 397	— 6	— 10
（郡山）	(61,514) 360	(59,724) 353	(17,003) 37	(42,721) 296	(8,528) 11	— 6	— 3	(329) 1	(36) 0	(293) 1	— —	— —	(1,461) 5	(318) 1	(1,143) 4	— —	— —	— —	— —	— —	— —	— —	— —	— —	— —	— —	— —	— —	— —
（安積）	(31,993) 109	(23,971) 84	(1,576) 3	(22,395) 80	— —	— —	— 1	(8,022) 25	(4,355) 8	(3,667) 15	— 1	— —	— —	— —	— —	— —	— —	— —	— —	— —	— —	— —	— —	— —	— —	— —	— —	— —	— —
（三穂田）	(185,965) 752	(178,911) 729	(84,033) 247	(94,878) 481	— —	— 0	— 1	— —	— —	— —	— —	— —	(7,054) 23	(6,227) 16	(827) 6	(320) 0	— —	— —	— —	— —	— —	— —	— —	— —	— —	— —	— —	— —	— —
（逢瀬）	(791,888) 3,179	(387,687) 1,444	(263,205) 561	(124,482) 866	(2,136) 3	— 10	— 4	(2,114) 9	(796) 1	(1,318) 8	— —	— —	(2,027) 6	(2,027) 6	— —	— —	— —	— —	(233,668) 1,068	(129,592) 306	(104,076) 731	— —	— 13	— 18	(166,392) 651	(164,738) 637	(1,654) 14	— —	— —
（片平）	(59,388) 288	(39,218) 196	(11,251) 36	(27,967) 153	(2,896) 4	— 4	— 0	— —	— —	— —	— —	— —	(9,785) 42	(3,994) 19	(5,791) 23	— —	— —	— —	(10,385) 50	(5,694) 27	(4,691) 23	— —	— —	— —	— —	— —	— —	— —	— —
（喜久田）	(7,248) 46	(7,248) 46	(1,604) 5	(5,644) 39	(1,072) 1	— 0	— 1	— —	— —	— —	— —	— —	— —	— —	— —	— —	— —	— —	— —	— —	— —	— —	— —	— —	— —	— —	— —	— —	— —
（日和田）	(70,754) 308	(70,754) 308	(28,860) 61	(41,894) 238	(2,888) 4	— 2	— 4	— —	— —	— —	— —	— —	— —	— —	— —	— —	— —	— —	— —	— —	— —	— —	— —	— —	— —	— —	— —	— —	— —
（富久山）	(24,021) 97	(24,021) 97	(3,867) 9	(20,154) 87	(448) 1	— 0	— 1	— —	— —	— —	— —	— —	— —	— —	— —	— —	— —	— —	— —	— —	— —	— —	— —	— —	— —	— —	— —	— —	— —
（湖南）	(3,113,082) 10,315	(1,858,739) 4,634	(1,641,735) 3,036	(217,004) 1,546	— —	— 51	— 1	(77,324) 204	(74,896) 183	(2,428) 20	— 0	— 1	(75,876) 315	(71,488) 265	(4,388) 43	— —	— —	— 6	(640,355) 2,797	(427,238) 1,103	(213,117) 1,636	— —	— 35	— 23	(460,788) 2,365	(423,860) 2,028	(36,928) 328	— 4	— 4
（熱海）	(1,404,440) 7025	(1,254,330) 6276	(716,177) 1819	(538,153) 4246	(6,880) 9	— 53	— 149	— —	— —	— —	— —	— —	(3,281) 9	(3,004) 7	(277) 3	— —	— —	— —	(21,503) 112	(17,744) 75	(3,759) 31	— —	— 5	— 0	(125,326) 628	(120,849) 576	(4,477) 51	— —	— 0
（西田）	(127,218) 805	(127,218) 805	(57,358) 117	(69,860) 619	(19,640) 25	— 23	— 21	— —	— —	— —	— —	— —	— —	— —	— —	— —	— —	— —	— —	— —	— —	— —	— —	— —	— —	— —	— —	— —	— —
（中田）	(539,973) 2,569	(509,595) 2,456	(328,913) 797	(180,682) 1,592	(24,680) 31	— 17	— 20	— —	— —	— —	— —	— —	(15,728) 47	(15,079) 37	(649) 10	— —	— 0	— 0	— —	— —	— —	— —	— —	— —	(14,650) 66	(14,504) 63	(146) 1	— 1	— —
（田村）	(906,324) 3,800	(837,488) 3,518	(565,059) 1,371	(272,429) 2,108	(13,576) 17	— 8	— 13	— —	— —	— —	— —	— —	(6,999) 39	(597) 2	(6,402) 37	— —	— —	— —	(32,782) 141	(25,301) 73	(7,481) 68	— —	— —	— —	(29,055) 102	(28,731) 94	(324) 3	— 0	— 5
須賀川市	(2,086,784) 9,162	(1,688,521) 7,240	(1,021,562) 2,585	(666,959) 4,502	(48,256) 60	— 43	— 50	(101,341) 306	(99,883) 289	(1,458) 15	— 0	— 2	(37,643) 153	(30,623) 101	(7,020) 52	— —	— 0	— —	(203,704) 1,220	(123,117) 441	(80,587) 747	— —	— 32	— —	(55,575) 243	(55,502) 243	(73) 0	— —	— —
（須賀川）	(771,552) 3,878	(706,759) 3,564	(330,405) 882	(376,354) 2,560	(31,160) 39	— 35	— 47	(9,973) 30	(9,026) 23	(947) 7	— 0	— —	(16,338) 56	(15,356) 48	(982) 8	— —	— 0	— —	(38,482) 228	(27,454) 115	(11,028) 113	— —	— —	— —	— —	— —	— —	— —	— —
（長沼）	(825,322) 3,262	(608,298) 2,051	(456,507) 1,037	(151,791) 1,002	(5,792) 7	— 4	— 1	(21,805) 74	(21,766) 74	(39) 1	— —	— —	(12,282) 63	(8,276) 28	(4,006) 35	— —	— —	— —	(155,504) 953	(87,429) 294	(68,075) 628	— —	— 32	— —	(27,433) 120	(27,433) 120	— —	— —	— —
（岩瀬）	(489,910) 2,023	(373,464) 1,626	(234,650) 666	(138,814) 940	(11,304) 14	— 4	— 2	(69,563) 201	(69,091) 193	(472) 7	— —	— 2	(9,023) 34	(6,991) 25	(2,032) 8	— —	— —	— —	(9,718) 38	(8,234) 32	(1,484) 7	— —	— 0	— —	(28,142) 123	(28,069) 123	(73) 0	— —	— —

（単位　面積:ha　材積:（ ）㎥　竹林:束数）

〔森林計画区〕((農林事務所))市町村（旧市町村）	総数	私有						県有					市町村有						財産区有						機構・公社有				
		総数	人工林	天然林	竹林	無立	更困	総数	人工林	天然林	無立	更困	総数	人工林	天然林	竹林	無立	更困	総数	人工林	天然林	竹林	無立	更困	総数	人工林	天然林	無立	更困
田村市	(5,270,078)	(5,013,289)	(3,895,586)	(1,117,703)	(65,216)	—	—	(50,966)	(50,285)	(681)	—	—	(132,327)	(106,260)	(26,067)	—	—	—	—	—	—	—	—	—	(73,496)	(73,269)	(227)	—	—
	20,188	19,137	8,835	9,994	82	102	125	174	168	5	0	0	521	312	197	—	0	12	—	—	—	—	—	—	356	354	2	—	—
（滝根）	(984,372)	(915,141)	(796,968)	(118,173)	(7,360)	—	—	(10,469)	(10,469)	—	—	—	(56,876)	(41,656)	(15,220)	—	—	—	—	—	—	—	—	—	(1,886)	(1,881)	(5)	—	—
	2,533	2,331	1,425	888	9	6	3	26	26	—	—	—	158	67	89	—	—	2	—	—	—	—	—	—	19	19	0	—	—
（大越）	(756,938)	(740,049)	(600,823)	(139,226)	(3,240)	—	—	(7,634)	(7,630)	(4)	—	—	(4,820)	(4,728)	(92)	—	—	—	—	—	—	—	—	—	(4,435)	(4,435)	—	—	—
	2,166	2,114	1,093	998	4	12	6	28	28	0	0	—	10	9	1	—	—	—	—	—	—	—	—	—	15	15	—	—	—
（都路）	(700,486)	(608,442)	(388,456)	(219,986)	(3,304)	—	—	—	—	—	—	—	(30,019)	(21,806)	(8,213)	—	—	—	—	—	—	—	—	—	(62,025)	(61,803)	(222)	—	—
	4,371	3,937	1,725	2,184	4	13	11	—	—	—	—	—	171	92	79	—	—	—	—	—	—	—	—	—	262	260	2	—	—
（常葉）	(1,020,123)	(957,110)	(758,342)	(198,768)	(11,616)	—	—	(19,671)	(19,662)	(9)	—	—	(40,092)	(37,576)	(2,516)	—	—	—	—	—	—	—	—	—	(3,250)	(3,250)	—	—	—
	3,982	3,699	1,714	1,885	15	33	53	71	71	0	—	—	181	144	27	—	0	11	—	—	—	—	—	—	31	31	—	—	—
（船引）	(1,808,159)	(1,792,547)	(1,350,997)	(441,550)	(39,696)	—	—	(13,192)	(12,524)	(668)	—	—	(520)	(494)	(26)	—	—	—	—	—	—	—	—	—	(1,900)	(1,900)	—	—	—
	7,137	7,057	2,877	4,041	50	38	53	49	44	5	—	0	1	1	0	—	—	—	—	—	—	—	—	—	29	29	—	—	—
鏡石町	(60,198)	(58,492)	(19,440)	(39,052)	(5,816)	—	—	—	—	—	—	—	(1,706)	(92)	(1,614)	—	—	—	—	—	—	—	—	—	—	—	—	—	—
	347	335	51	271	7	1	4	—	—	—	—	—	12	0	11	—	—	1	—	—	—	—	—	—	—	—	—	—	—
天栄村	(927,813)	(827,858)	(528,998)	(298,860)	(28,824)	—	—	(6,785)	(5,400)	(1,385)	—	—	(1,329)	(204)	(1,125)	—	—	—	(71,407)	(52,059)	(19,348)	(400)	—	—	(20,434)	(19,677)	(757)	—	—
	4,652	4,171	1,252	2,830	36	33	19	35	26	9	—	—	11	1	10	—	0	—	345	184	155	1	6	—	92	85	7	—	—
石川町	(1,768,854)	(1,656,953)	(1,325,703)	(331,250)	(43,192)	—	—	(55,010)	(49,355)	(5,655)	—	—	(4,179)	(2,835)	(1,344)	—	—	—	(52,712)	(41,567)	(11,145)	(208)	—	—	—	—	—	—	—
	5,734	5,394	2,497	2,783	54	42	19	154	107	46	1	—	17	6	10	—	0	—	169	71	97	0	0	—	—	—	—	—	—
玉川村	(296,813)	(278,404)	(138,090)	(140,314)	(9,744)	—	—	(13)	—	(13)	—	—	(18,396)	(10,364)	(8,032)	—	—	—	—	—	—	—	—	—	—	—	—	—	—
	1,460	1,388	369	973	12	7	28	0	—	0	—	—	71	34	37	—	—	0	—	—	—	—	—	—	—	—	—	—	—
平田村	(1,123,757)	(1,107,046)	(893,453)	(213,593)	(16,008)	—	—	(6,019)	(6,019)	—	—	—	(6,373)	(5,075)	(1,298)	—	—	—	(3,585)	(3,505)	(80)	—	—	—	(734)	(732)	(2)	—	—
	4,519	4,459	2,074	2,320	20	22	23	19	19	—	—	—	28	16	12	—	0	0	9	7	1	—	—	1	4	4	0	—	—
浅川町	(312,002)	(310,290)	(174,011)	(136,279)	(3,560)	—	—	(1,089)	(1,089)	—	—	—	(623)	(618)	(5)	—	—	—	—	—	—	—	—	—	—	—	—	—	—
	1,533	1,528	465	1,041	4	11	6	3	3	—	—	—	2	2	0	—	—	—	—	—	—	—	—	—	—	—	—	—	—
古殿町	(3,665,289)	(3,605,549)	(3,398,713)	(206,836)	(8,928)	—	—	(27,113)	(26,861)	(252)	—	—	(26,186)	(23,900)	(2,286)	—	—	—	(4,567)	(4,567)	—	—	—	—	(1,874)	(1,850)	(24)	—	—
	7,292	7,158	5,394	1,723	11	15	16	53	49	2	—	1	61	38	23	—	—	—	10	10	—	—	—	—	10	10	0	—	—
三春町	(414,674)	(405,227)	(214,819)	(190,408)	(48,080)	—	—	(289)	—	(289)	—	—	(7,619)	(1,969)	(5,650)	(1,032)	—	—	—	—	—	—	—	—	(1,539)	(1,141)	(398)	—	—
	2,341	2,261	471	1,701	60	17	12	3	—	3	0	0	65	5	56	1	1	1	—	—	—	—	—	—	12	8	4	0	—
小野町	(2,308,623)	(2,169,590)	(1,816,480)	(353,110)	(10,264)	—	—	(64,224)	(62,746)	(1,478)	—	—	(61,468)	(59,935)	(1,533)	—	—	—	—	—	—	—	—	—	(13,341)	(13,331)	(10)	—	—
	7,775	7,343	3,830	3,415	13	29	57	208	184	20	4	—	149	126	13	—	1	9	—	—	—	—	—	—	75	75	0	—	—
《県南その1》	(5,192,740)	(4,835,412)	(3,271,650)	(1,563,762)	(47,496)	—	—	(99,986)	(89,464)	(10,522)	—	—	(255,016)	(191,404)	(63,612)	(576)	—	—	(2,326)	(2,301)	(25)	—	—	—	—	—	—	—	—
	22,383	20,963	7,404	13,062	59	60	378	336	270	63	2	1	1,076	603	462	1	0	9	9	8	0	—	—	—	—	—	—	—	—
白河市	(3,046,821)	(2,880,585)	(2,062,111)	(818,474)	(29,232)	—	—	(26,586)	(21,620)	(4,966)	—	—	(137,324)	(111,779)	(25,545)	(576)	—	—	(2,326)	(2,301)	(25)	—	—	—	—	—	—	—	—
	12,379	11,797	4,570	7,003	37	37	150	86	60	26	0	—	487	300	185	1	0	1	9	8	0	—	—	—	—	—	—	—	—
（白河）	(1,104,648)	(1,021,112)	(675,298)	(345,814)	(21,320)	—	—	(7,442)	(4,274)	(3,168)	—	—	(76,094)	(56,075)	(20,019)	(576)	—	—	—	—	—	—	—	—	—	—	—	—	—
	4,991	4,673	1,497	3,065	27	6	78	40	27	13	—	—	277	152	124	1	0	0	—	—	—	—	—	—	—	—	—	—	—
（表郷）	(712,499)	(690,882)	(536,685)	(154,197)	(1,848)	—	—	(16,856)	(15,953)	(903)	—	—	(2,435)	(1,389)	(1,046)	—	—	—	(2,326)	(2,301)	(25)	—	—	—	—	—	—	—	—
	2,428	2,368	1,122	1,201	2	2	41	36	30	7	—	—	15	2	13	—	—	—	9	8	0	—	—	—	—	—	—	—	—
（東）	(378,504)	(372,532)	(235,812)	(136,720)	(616)	—	—	—	—	—	—	—	(5,972)	(5,619)	(353)	—	—	—	—	—	—	—	—	—	—	—	—	—	—
	1,544	1,529	524	991	1	1	13	—	—	—	—	—	15	12	3	—	—	—	—	—	—	—	—	—	—	—	—	—	—
（大信）	(851,170)	(796,059)	(614,316)	(181,743)	(5,448)	—	—	(2,288)	(1,393)	(895)	—	—	(52,823)	(48,696)	(4,127)	—	—	—	—	—	—	—	—	—	—	—	—	—	—
	3,416	3,226	1,427	1,747	7	28	18	10	4	7	0	—	180	134	45	—	0	1	—	—	—	—	—	—	—	—	—	—	—
西郷村	(1,589,978)	(1,423,027)	(952,463)	(470,564)	(4,640)	—	—	(64,788)	(61,456)	(3,332)	—	—	(102,163)	(72,673)	(29,490)	—	—	—	—	—	—	—	—	—	—	—	—	—	—
	7,385	6,648	2,251	4,193	6	18	182	215	187	25	2	1	522	287	226	—	—	8	—	—	—	—	—	—	—	—	—	—	—
泉崎村	(268,503)	(249,008)	(157,416)	(91,592)	(9,864)	—	—	(6,330)	(6,022)	(308)	—	—	(13,165)	(6,440)	(6,725)	—	—	—	—	—	—	—	—	—	—	—	—	—	—
	1,124	1,045	324	683	12	—	26	23	21	1	—	—	57	14	42	—	—	—	—	—	—	—	—	—	—	—	—	—	—
中島村	(84,355)	(84,355)	(34,217)	(50,138)	(1,184)	—	—	—	—	—	—	—	—	—	—	—	—	—	—	—	—	—	—	—	—	—	—	—	—
	337	337	75	253	1	2	5	—	—	—	—	—	—	—	—	—	—	—	—	—	—	—	—	—	—	—	—	—	—

（単位　面積:ha　材積:（ ）㎥　竹林:束数）

〔森林計画区〕((農林事務所))市町村（旧市町村）	総数	私有						県有					市町村有						財産区有						機構・公社有				
		総数	人工林	天然林	竹林	無立	更困	総数	人工林	天然林	無立	更困	総数	人工林	天然林	竹林	無立	更困	総数	人工林	天然林	竹林	無立	更困	総数	人工林	天然林	無立	更困
矢吹町	(203,083)	(198,437)	(65,443)	(132,994)	(2,576)	—	—	(2,282)	(366)	(1,916)	—	—	(2,364)	(512)	(1,852)	—	—	—	—	—	—	—	—	—	—	—	—	—	—
	1,158	1,136	184	930	3	3	15	12	2	10	—	—	10	2	8	—	—	—	—	—	—	—	—	—	—	—	—	—	—
〔奥久慈〕	(11,250,777)	(10,915,468)	(9,382,337)	(1,533,131)	(43,752)	—	—	(222,066)	(218,688)	(3,378)	—	—	(106,119)	(79,497)	(26,622)	—	—	—	(537)	(469)	(68)	—	—	—	(6,587)	(6,569)	(18)	—	—
	27,100	26,229	14,908	11,119	55	12	135	503	476	27	—	—	277	136	141	—	0	—	1	1	0	—	0	—	90	90	0	—	—
《県南その2》	(11,250,777)	(10,915,468)	(9,382,337)	(1,533,131)	(43,752)	—	—	(222,066)	(218,688)	(3,378)	—	—	(106,119)	(79,497)	(26,622)	—	—	—	(537)	(469)	(68)	—	—	—	(6,587)	(6,569)	(18)	—	—
	27,100	26,229	14,908	11,119	55	12	135	503	476	27	—	—	277	136	141	—	0	—	1	1	0	—	0	—	90	90	0	—	—
棚倉町	(2,359,005)	(2,263,058)	(1,836,268)	(426,790)	(10,696)	—	—	(84,480)	(82,703)	(1,777)	—	—	(10,959)	(9,952)	(1,007)	—	—	—	(97)	(97)	—	—	—	—	(411)	(406)	(5)	—	—
	6,370	6,119	2,984	2,998	13	0	123	153	140	14	—	—	36	26	10	—	—	—	0	0	—	—	—	—	61	61	0	—	—
矢祭町	(3,087,721)	(2,985,562)	(2,677,739)	(307,823)	(9,432)	—	—	(35,147)	(35,092)	(55)	—	—	(61,200)	(37,059)	(24,141)	—	—	—	(6)	—	(6)	—	—	—	(5,806)	(5,806)	—	—	—
	6,472	6,203	4,106	2,075	12	6	4	79	79	0	—	—	182	61	121	—	0	—	0	—	0	—	0	—	8	8	—	—	—
塙町	(3,483,889)	(3,414,727)	(2,919,690)	(495,037)	(11,936)	—	—	(57,402)	(56,066)	(1,336)	—	—	(11,760)	(11,278)	(482)	—	—	—	—	—	—	—	—	—	—	—	—	—	—
	8,149	7,998	4,509	3,469	15	3	2	131	120	11	—	—	21	16	4	—	—	—	—	—	—	—	—	—	—	—	—	—	—
鮫川村	(2,320,162)	(2,252,121)	(1,948,640)	(303,481)	(11,688)	—	—	(45,037)	(44,827)	(210)	—	—	(22,200)	(21,208)	(992)	—	—	—	(434)	(372)	(62)	—	—	—	(370)	(357)	(13)	—	—
	6,109	5,909	3,309	2,577	15	2	6	139	137	2	—	—	38	32	6	—	—	—	1	1	0	—	—	—	21	21	0	—	—
《県南》	(16,443,517)	(15,750,880)	(12,653,987)	(3,096,893)	(91,248)	—	—	(322,052)	(308,152)	(13,900)	—	—	(361,135)	(270,901)	(90,234)	(576)	—	—	(2,863)	(2,770)	(93)	—	—	—	(6,587)	(6,569)	(18)	—	—
	49,483	47,192	22,312	24,181	114	71	513	839	746	90	2	1	1,352	740	602	1	1	9	10	9	1	—	0	—	90	90	0	—	—
〔会津〕	(41,998,829)	(31,635,080)	(15,709,542)	(15,925,538)	(6,096)	—	—	(753,537)	(508,979)	(244,558)	—	—	(3,121,879)	(962,928)	(2,158,951)	—	—	—	(1,714,996)	(644,601)	(1,070,395)	—	—	—	(4,773,337)	(4,517,879)	(255,458)	—	—
	238,734	179,195	32,801	141,874	8	1,107	3,404	3,183	1,322	1,838	5	18	25,862	2,884	21,431	—	86	1,461	12,936	1,935	10,010	—	37	954	17,558	15,018	2,506	2	32
《会津》	(26,363,991)	(21,225,132)	(11,245,059)	(9,980,073)	(5,632)	—	—	(417,462)	(267,617)	(149,845)	—	—	(687,876)	(263,555)	(424,321)	—	—	—	(1,349,454)	(516,874)	(832,580)	—	—	—	(2,684,067)	(2,546,312)	(137,755)	—	—
	138,842	112,727	22,000	87,413	7	860	2,447	1,887	622	1,243	4	18	4,762	687	4,004	—	26	45	9,622	1,455	7,570	—	20	578	9,844	8,480	1,351	1	12
会津若松市	(2,629,531)	(2,331,681)	(1,075,499)	(1,256,182)	(2,296)	—	—	(20,119)	(17,790)	(2,329)	—	—	(63,783)	(37,725)	(26,058)	—	—	—	(3,927)	(3,344)	(583)	—	—	—	(210,021)	(205,171)	(4,850)	—	—
	15,034	13,871	2,213	11,603	3	27	26	59	34	25	0	—	309	110	198	—	0	0	11	7	4	—	—	—	784	723	60	—	1
（会津若松）	(2,491,841)	(2,200,742)	(1,047,342)	(1,153,400)	(2,296)	—	—	(20,119)	(17,790)	(2,329)	—	—	(57,032)	(37,291)	(19,741)	—	—	—	(3,927)	(3,344)	(583)	—	—	—	(210,021)	(205,171)	(4,850)	—	—
	14,118	12,999	2,159	10,795	3	20	22	59	34	25	0	—	265	109	155	—	0	0	11	7	4	—	—	—	784	723	60	—	1
（北会津）	—	—	—	—	—	—	—	—	—	—	—	—	—	—	—	—	—	—	—	—	—	—	—	—	—	—	—	—	—
	—	—	—	—	—	—	—	—	—	—	—	—	—	—	—	—	—	—	—	—	—	—	—	—	—	—	—	—	—
（河東）	(137,690)	(130,939)	(28,157)	(102,782)	—	—	—	—	—	—	—	—	(6,751)	(434)	(6,317)	—	—	—	—	—	—	—	—	—	—	—	—	—	—
	916	872	53	808	—	6	4	—	—	—	—	—	44	1	43	—	0	—	—	—	—	—	—	—	—	—	—	—	—
喜多方市	(4,659,733)	(3,962,518)	(1,910,868)	(2,051,650)	(264)	—	—	(26,701)	(21,851)	(4,850)	—	—	(41,936)	(29,330)	(12,606)	—	—	—	(106,539)	(65,321)	(41,218)	—	—	—	(522,039)	(500,659)	(21,380)	—	—
	23,864	21,434	3,728	17,335	0	72	298	86	39	46	1	0	202	93	109	—	0	1	488	145	336	—	0	7	1,655	1,480	167	—	8
（喜多方）	(1,041,255)	(937,151)	(484,955)	(452,196)	(24)	—	—	(1,972)	(816)	(1,156)	—	—	(12,220)	(10,801)	(1,419)	—	—	—	(15,762)	(14,294)	(1,468)	—	—	—	(74,150)	(71,017)	(3,133)	—	—
	4,976	4,621	1,023	3,504	0	21	72	10	1	8	1	—	49	40	9	—	—	0	41	30	11	—	—	—	256	241	15	—	—
（熱塩加納）	(1,474,296)	(1,312,588)	(536,722)	(775,866)	(72)	—	—	(10,200)	(7,585)	(2,615)	—	—	(19,815)	(13,713)	(6,102)	—	—	—	—	—	—	—	—	—	(131,693)	(125,423)	(6,270)	—	—
	9,334	8,788	1,133	7,470	0	14	171	37	12	25	0	0	88	33	54	—	0	0	—	—	—	—	—	—	421	359	54	—	8
（塩川）	(222,857)	(222,808)	(108,100)	(114,708)	(104)	—	—	—	—	—	—	—	(49)	—	(49)	—	—	—	—	—	—	—	—	—	—	—	—	—	—
	755	755	168	581	0	5	1	—	—	—	—	—	0	—	0	—	—	—	—	—	—	—	—	—	—	—	—	—	—
（山都）	(1,476,568)	(1,121,945)	(618,452)	(503,493)	(24)	—	—	(10,659)	(10,520)	(139)	—	—	(9,686)	(4,809)	(4,877)	—	—	—	(90,777)	(51,027)	(39,750)	—	—	—	(243,501)	(233,284)	(10,217)	—	—
	6,291	5,028	1,062	3,904	0	31	31	22	20	1	0	0	64	19	44	—	0	—	447	115	325	—	0	7	731	654	77	—	0
（高郷）	(444,757)	(368,026)	(162,639)	(205,387)	(40)	—	—	(3,870)	(2,930)	(940)	—	—	(166)	(7)	(159)	—	—	—	—	—	—	—	—	—	(72,695)	(70,935)	(1,760)	—	—
	2,508	2,242	341	1,876	0	2	24	17	6	11	—	—	1	0	1	—	—	—	—	—	—	—	—	—	247	227	21	—	—
北塩原村	(1,088,622)	(955,310)	(489,637)	(465,673)	—	—	—	(102,873)	(7,496)	(95,377)	—	—	(5,168)	(4,781)	(387)	—	—	—	—	—	—	—	—	—	(25,271)	(22,332)	(2,939)	—	—
	6,335	5,415	980	4,206	—	30	199	787	24	748	0	14	18	15	3	—	0	—	—	—	—	—	—	—	115	81	34	—	—
西会津町	(3,466,373)	(2,955,065)	(1,249,760)	(1,705,305)	—	—	—	(36,153)	(35,431)	(722)	—	—	(40,929)	(4,425)	(36,504)	—	—	—	(56,764)	(16,823)	(39,941)	—	—	—	(377,462)	(365,937)	(11,525)	—	—
	20,394	18,258	2,503	14,868	—	106	781	77	70	7	—	—	416	11	397	—	7	2	389	37	346	—	5	1	1,254	1,117	137	—	—
磐梯町	(752,032)	(641,478)	(386,308)	(255,170)	(16)	—	—	(47)	—	(47)	—	—	(42,166)	(9,550)	(32,616)	—	—	—	(2,993)	(2,920)	(73)	—	—	—	(65,348)	(64,273)	(1,075)	—	—
	3,397	2,790	725	1,993	0	57	15	0	—	0	—	—	291	21	268	—	1	1	11	11	1	—	—	—	304	289	15	—	—

（単位　面積:ha　材積:（ ）㎥　竹林:束数）

〔森林計画区〕((農林事務所)) 市町村 （旧市町村）	総数	私有						県有					市町村有						財産区有						機構・公社有				
		総数	人工林	天然林	竹林	無立	更困	総数	人工林	天然林	無立	更困	総数	人工林	天然林	竹林	無立	更困	総数	人工林	天然林	竹林	無立	更困	総数	人工林	天然林	無立	更困
猪苗代町	(3,003,398) 15,470	(1,776,799) 7,594	(1,250,064) 2,868	(526,735) 4,624	(240) 0	— 28	— 73	(77,824) 366	(54,000) 160	(23,824) 202	— 2	— 2	(16,113) 65	(12,352) 31	(3,761) 32	— —	— 0	— 3	(844,187) 6,127	(371,178) 1,118	(473,009) 4,701	— —	— 5	— 304	(288,475) 1,318	(283,473) 1,238	(5,002) 78	— 0	— 2
会津坂下町	(491,379) 2,466	(472,237) 2,387	(241,580) 467	(230,657) 1,876	(144) 0	— 6	— 38	(9,933) 29	(9,718) 27	(215) 2	— —	— —	(6,781) 37	(2,202) 6	(4,579) 28	— —	— —	— 3	— —	— —	— —	— —	— —	— —	(2,428) 13	(2,424) 13	(4) 0	— —	— —
湯川村	— —	— —	— —	— —	— —	— —	— —	— —	— —	— —	— —	— —	— —	— —	— —	— —	— —	— —	— —	— —	— —	— —	— —	— —	— —	— —	— —	— —	— —
柳津町	(2,402,826) 11,685	(1,964,711) 10,011	(1,185,160) 2,327	(779,551) 7,319	(248) 0	— 306	— 59	(32,045) 74	(30,057) 53	(1,988) 20	— 0	— 1	(174,651) 756	(123,221) 285	(51,430) 449	— —	— 6	— 17	— —	— —	— —	— —	— —	— —	(231,419) 845	(218,997) 728	(12,422) 116	— 1	— 0
三島町	(1,554,009) 6,513	(1,459,229) 6,202	(862,715) 1,383	(596,514) 4,624	(248) 0	— 20	— 174	(14,184) 70	(7,728) 16	(6,456) 55	— —	— —	(1,834) 7	(997) 2	(837) 5	— —	— —	— 0	— —	— —	— —	— —	— —	— —	(78,762) 235	(76,845) 216	(1,917) 18	— —	— —
金山町	(1,987,802) 9,929	(1,452,856) 7,230	(882,585) 1,616	(570,271) 4,766	— —	— 183	— 666	(42,456) 175	(31,775) 75	(10,681) 99	— 0	— —	(43,222) 406	(7,445) 26	(35,777) 361	— —	— 8	— 10	(165,711) 1,327	(6,984) 12	(158,727) 1,040	— —	— 10	— 265	(283,557) 792	(266,886) 663	(16,671) 128	— —	— 0
昭和村	(699,060) 4,702	(648,090) 4,505	(205,417) 443	(442,673) 4,007	— —	— 2	— 53	— —	— —	— —	— —	— —	(3,531) 29	(1,103) 3	(2,428) 26	— —	— —	— —	— —	— —	— —	— —	— —	— —	(47,439) 169	(46,980) 163	(459) 6	— —	— —
会津美里町	(3,629,226) 19,052	(2,605,158) 13,031	(1,505,466) 2,747	(1,099,692) 10,190	(2,176) 3	— 25	— 66	(55,127) 164	(51,771) 124	(3,356) 39	— 0	— —	(247,762) 2,226	(30,424) 86	(217,338) 2,129	— —	— 3	— 9	(169,333) 1,268	(50,304) 125	(119,029) 1,142	— —	— 0	— 0	(551,846) 2,363	(492,335) 1,770	(59,511) 592	— —	— 1
（会津高田）	(2,868,147) 15,302	(2,004,853) 9,932	(1,179,336) 2,140	(825,517) 7,723	(1,496) 2	— 10	— 57	(37,285) 91	(35,977) 77	(1,308) 14	— 0	— —	(187,072) 1,916	(18,856) 57	(168,216) 1,852	— —	— 0	— 7	(169,333) 1,268	(50,304) 125	(119,029) 1,142	— —	— 0	— 0	(469,604) 2,094	(411,963) 1,518	(57,641) 576	— —	— 1
（会津本郷）	(446,252) 2,388	(351,936) 2,010	(175,381) 324	(176,555) 1,669	(680) 1	— 10	— 6	(571) 10	— —	(571) 10	— —	— —	(42,685) 180	(7,422) 20	(35,263) 157	— —	— 1	— 1	— —	— —	— —	— —	— —	— —	(51,060) 187	(50,563) 183	(497) 4	— —	— —
（新鶴）	(314,827) 1,362	(248,369) 1,089	(150,749) 284	(97,620) 798	— —	— 5	— 2	(17,271) 62	(15,794) 47	(1,477) 15	— —	— —	(18,005) 130	(4,146) 9	(13,859) 119	— —	— 2	— —	— —	— —	— —	— —	— —	— —	(31,182) 81	(29,809) 69	(1,373) 12	— —	— —
《南会津》	(15,634,838) 99,893	(10,409,948) 66,468	(4,464,483) 10,802	(5,945,465) 54,461	(464) 1	— 247	— 957	(336,075) 1,297	(241,362) 700	(94,713) 596	— 1	— 0	(2,434,003) 21,100	(699,373) 2,197	(1,734,630) 17,427	— —	— 60	— 1,416	(365,542) 3,314	(127,727) 480	(237,815) 2,441	— —	— 17	— 377	(2,089,270) 7,714	(1,971,567) 6,538	(117,703) 1,155	— 1	— 20
下郷町	(3,372,874) 21,237	(2,636,123) 16,660	(1,244,022) 2,805	(1,392,101) 13,538	(320) 0	— 89	— 227	(19,903) 92	(16,049) 57	(3,854) 35	— —	— —	(282,655) 2,862	(56,286) 208	(226,369) 2,363	— —	— 25	— 265	— —	— —	— —	— —	— —	— —	(434,193) 1,623	(402,071) 1,316	(32,122) 296	— 0	— 11
檜枝岐村	(311,803) 1,849	(66,577) 375	(36,985) 103	(29,592) 264	— —	— 1	— 7	— —	— —	— —	— —	— —	(245,226) 1,474	(42,512) 125	(202,714) 1,347	— —	— 0	— 1	— —	— —	— —	— —	— —	— —	— —	— —	— —	— —	— —
只見町	(2,304,789) 20,951	(1,502,525) 11,104	(547,856) 1,133	(954,669) 9,431	— —	— 80	— 460	(22,266) 135	(17,419) 72	(4,847) 63	— —	— —	(566,278) 7,841	(111,832) 355	(454,446) 6,529	— —	— 32	— 924	(81,020) 1,283	(4,592) 15	(76,428) 908	— —	— —	— 359	(132,700) 589	(129,509) 543	(3,191) 42	— 1	— 3
南会津町	(9,645,372) 55,856	(6,204,723) 38,329	(2,635,620) 6,761	(3,569,103) 31,228	(144) 0	— 77	— 264	(293,906) 1,069	(207,894) 571	(86,012) 498	— 1	— 0	(1,339,844) 8,923	(488,743) 1,509	(851,101) 7,188	— —	— 2	— 224	(284,522) 2,032	(123,135) 464	(161,387) 1,532	— —	— 17	— 18	(1,522,377) 5,502	(1,439,987) 4,679	(82,390) 817	— 0	— 6
（田島）	(5,349,404) 30,007	(3,172,638) 18,618	(1,523,771) 4,020	(1,648,867) 14,468	(144) 0	— 31	— 100	(196,229) 753	(127,169) 365	(69,060) 387	— 1	— 0	(639,223) 4,963	(153,456) 454	(485,767) 4,314	— —	— 0	— 196	(284,335) 2,031	(123,067) 464	(161,268) 1,531	— —	— 17	— 18	(1,056,979) 3,642	(1,010,676) 3,148	(46,303) 489	— 0	— 5
（舘岩）	(1,644,993) 11,829	(1,237,081) 9,515	(351,657) 1,239	(885,424) 8,205	— —	— 2	— 69	(26,548) 93	(24,906) 79	(1,642) 14	— —	— —	(206,468) 1,338	(95,051) 430	(111,417) 903	— —	— —	— 5	— —	— —	— —	— —	— —	— —	(174,896) 882	(155,828) 688	(19,068) 192	— —	— 1
（伊南）	(1,030,440) 4,863	(565,792) 2,791	(300,109) 640	(265,683) 2,123	— —	— 27	— 1	(49,154) 165	(37,211) 89	(11,943) 76	— —	— —	(340,108) 1,677	(189,860) 493	(150,248) 1,182	— —	— 2	— 0	(187) 1	(68) 0	(119) 1	— —	— —	— —	(75,199) 229	(66,727) 173	(8,472) 55	— —	— 0
（南郷）	(1,620,535) 9,158	(1,229,212) 7,405	(460,083) 861	(769,129) 6,433	— —	— 18	— 93	(21,975) 58	(18,608) 37	(3,367) 21	— —	— —	(154,045) 944	(50,376) 132	(103,669) 788	— —	— 0	— 24	— —	— —	— —	— —	— —	— —	(215,303) 750	(206,756) 670	(8,547) 80	— —	— —
〔磐城〕	(34,147,308) 118,757	(28,270,483) 98,200	(21,526,353) 45,870	(6,744,130) 50,040	(274,240) 343	— 530	— 1,419	(1,372,459) 4,244	(1,346,645) 4,028	(25,814) 194	— 9	— 13	(2,880,871) 11,163	(2,446,748) 7,891	(434,123) 3,151	(376) 0	— 38	— 82	(805,137) 2,043	(722,089) 1,416	(83,048) 618	(1,056) 1	— 3	— 3	(818,358) 3,107	(808,622) 3,013	(9,736) 93	— 1	— 1
《相双》	(14,226,256) 60,501	(10,362,027) 45,847	(6,655,533) 17,391	(3,706,494) 27,363	(104,104) 130	— 286	— 677	(732,584) 2,551	(714,493) 2,403	(18,091) 134	— 6	— 8	(2,501,355) 9,805	(2,141,138) 7,042	(360,217) 2,668	(264) 0	— 36	— 59	(29,074) 73	(25,898) 54	(3,176) 20	— —	— —	— —	(601,216) 2,226	(594,527) 2,169	(6,689) 56	— —	— 0
相馬市	(1,515,768) 7,385	(1,402,222) 6,915	(815,177) 1,814	(587,045) 4,958	(9,584) 12	— 38	— 92	(89,119) 307	(87,665) 294	(1,454) 13	— 0	— —	(15,409) 99	(10,370) 59	(5,039) 40	— —	— 0	— —	(2,160) 14	— —	(2,160) 14	— —	— —	— —	(6,858) 51	(6,673) 50	(185) 1	— —	— —

（単位　面積:ha　材積:（ ）㎥　竹林:束数）

〔森林計画区〕((農林事務所)) 市町村 （旧市町村）	総数	私有						県有					市町村有						財産区有						機構・公社有				
		総数	人工林	天然林	竹林	無立	更困	総数	人工林	天然林	無立	更困	総数	人工林	天然林	竹林	無立	更困	総数	人工林	天然林	竹林	無立	更困	総数	人工林	天然林	無立	更困
南相馬市	(3,399,537) 13,038	(3,106,909) 12,163	(1,870,429) 4,289	(1,236,480) 7,575	(37,200) 47	— 52	— 201	(161,687) 485	(157,472) 448	(4,215) 28	— 3	— 6	(88,377) 277	(76,398) 205	(11,979) 69	(24) 0	— 1	— 2	(25,858) 54	(25,767) 53	(91) 1	— —	— —	— —	(16,706) 60	(16,007) 55	(699) 4	— —	— —
（原町）	(1,306,018) 4,859	(1,228,640) 4,586	(769,734) 1,750	(458,906) 2,696	(21,144) 26	— 26	— 88	(19,229) 67	(18,601) 62	(628) 5	— —	— 0	(42,906) 153	(37,502) 119	(5,404) 33	(24) 0	— 0	— 0	(10,363) 31	(10,309) 31	(54) 0	— —	— —	— —	(4,880) 22	(4,455) 19	(425) 3	— —	— —
（鹿島）	(1,188,218) 4,867	(1,037,784) 4,421	(613,181) 1,396	(424,603) 2,911	(9,080) 11	— 18	— 85	(122,344) 366	(119,068) 335	(3,276) 22	— 3	— 6	(16,264) 42	(15,089) 30	(1,175) 12	— —	— 1	— —	— —	— —	— —	— —	— —	— —	(11,826) 38	(11,552) 36	(274) 2	— —	— —
（小高）	(905,301) 3,313	(840,485) 3,156	(487,514) 1,144	(352,971) 1,968	(6,976) 9	— 7	— 28	(20,114) 53	(19,803) 51	(311) 2	— —	— —	(29,207) 81	(23,807) 56	(5,400) 24	— —	— —	— 2	(15,495) 23	(15,458) 23	(37) 0	— —	— —	— —	— —	— —	— —	— —	— —
新地町	(442,883) 1,627	(357,782) 1,378	(221,285) 453	(136,497) 852	(4,632) 6	— 3	— 65	(35,131) 102	(33,477) 91	(1,654) 10	— 1	— 1	(35,911) 118	(20,540) 36	(15,371) 79	— —	— —	— 2	— —	— —	— —	— —	— —	— —	(14,059) 29	(13,626) 26	(433) 3	— —	— —
飯舘村	(1,310,074) 7,276	(1,061,089) 6,213	(610,772) 1,858	(450,317) 4,228	(80) 0	— 46	— 81	(6,107) 12	(6,107) 12	— —	— —	— —	(106,782) 501	(93,644) 373	(13,138) 122	— —	— 2	— 4	— —	— —	— —	— —	— —	— —	(136,096) 550	(133,925) 534	(2,171) 16	— 0	— 0
広野町	(743,967) 2,864	(296,833) 1,313	(218,291) 716	(78,542) 522	(6,520) 8	— 13	— 53	(26,818) 60	(26,818) 60	— —	— —	— —	(420,316) 1,491	(347,173) 1,041	(73,143) 428	(104) 0	— 16	— 5	— —	— —	— —	— —	— —	— —	— —	— —	— —	— —	— —
楢葉町	(532,439) 1,976	(430,261) 1,627	(371,445) 1,057	(58,816) 508	(2,432) 3	— 18	— 41	(7,383) 24	(7,383) 23	— —	— 0	— —	(94,795) 326	(84,717) 237	(10,078) 83	— —	— 1	— 5	— —	— —	— —	— —	— —	— —	— —	— —	— —	— —	— —
富岡町	(714,871) 2,761	(597,911) 2,347	(455,460) 1,265	(142,451) 1,019	(5,352) 7	— 11	— 45	(34,102) 109	(33,839) 107	(263) 2	— —	— —	(82,858) 305	(63,558) 162	(19,300) 130	(8) 0	— 0	— 14	— —	— —	— —	— —	— —	— —	— —	— —	— —	— —	— —
川内村	(2,824,696) 11,741	(639,753) 3,203	(454,224) 1,545	(185,529) 1,622	(1,072) 1	— 25	— 10	(265,507) 1,039	(261,343) 998	(4,164) 40	— 0	— 0	(1,491,939) 5,964	(1,328,404) 4,546	(163,535) 1,386	(120) 0	— 11	— 21	— —	— —	— —	— —	— —	— —	(427,497) 1,536	(424,296) 1,504	(3,201) 32	— —	— 0
大熊町	(578,304) 2,707	(528,654) 2,500	(350,055) 1,080	(178,599) 1,356	(7,880) 10	— 32	— 22	(16,629) 78	(15,763) 67	(866) 10	— 0	— 0	(33,021) 129	(22,970) 63	(10,051) 64	— —	— 2	— —	— —	— —	— —	— —	— —	— —	— —	— —	— —	— —	— —
双葉町	(637,262) 2,657	(573,214) 2,415	(337,475) 943	(235,739) 1,428	(14,696) 18	— 3	— 22	(17,552) 57	(17,207) 54	(345) 2	— —	— 1	(46,496) 185	(29,866) 99	(16,630) 81	(8) 0	— 0	— 4	— —	— —	— —	— —	— —	— —	— —	— —	— —	— —	— —
浪江町	(1,135,171) 4,396	(1,068,027) 4,168	(771,154) 1,885	(296,873) 2,196	(12,000) 15	— 33	— 39	(26,576) 87	(21,963) 63	(4,613) 24	— —	— 0	(39,512) 135	(31,686) 71	(7,826) 62	— —	— 1	— 1	(1,056) 6	(131) 0	(925) 5	— —	— —	— —	— —	— —	— —	— —	— —
葛尾村	(391,284) 2,072	(299,372) 1,604	(179,766) 486	(119,606) 1,098	(2,656) 3	— 13	— 5	(45,973) 192	(45,456) 187	(517) 4	— 1	— —	(45,939) 276	(31,812) 149	(14,127) 125	— —	— 2	— 0	— —	— —	— —	— —	— —	— —	— —	— —	— —	— —	— —
《いわき》	(19,921,052) 58,256	(17,908,456) 52,354	(14,870,820) 28,479	(3,037,636) 22,677	(170,136) 213	— 243	— 742	(639,875) 1,694	(632,152) 1,625	(7,723) 61	— 4	— 5	(379,516) 1,359	(305,610) 849	(73,906) 483	(112) 0	— 2	— 23	(776,063) 1,969	(696,191) 1,363	(79,872) 599	(1,056) 1	— 3	— 3	(217,142) 881	(214,095) 844	(3,047) 36	— 1	— 0
いわき市	(19,921,052) 58,256	(17,908,456) 52,354	(14,870,820) 28,479	(3,037,636) 22,677	(170,136) 213	— 243	— 742	(639,875) 1,694	(632,152) 1,625	(7,723) 61	— 4	— 5	(379,516) 1,359	(305,610) 849	(73,906) 483	(112) 0	— 2	— 23	(776,063) 1,969	(696,191) 1,363	(79,872) 599	(1,056) 1	— 3	— 3	(217,142) 881	(214,095) 844	(3,047) 36	— 1	— 0
（平）	(1,184,746) 4,802	(1,149,789) 4,683	(778,487) 1,967	(371,302) 2,575	(37,424) 47	— 37	— 57	(2,138) 10	(2,117) 9	(21) 0	— —	— —	(31,944) 105	(28,319) 86	(3,625) 18	— —	— 0	— 1	— —	— —	— —	— —	— —	— —	(875) 5	(875) 5	— —	— —	— —
（常磐）	(720,348) 2,469	(587,568) 2,022	(456,320) 854	(131,248) 1,088	(13,640) 17	— 17	— 46	(16,777) 38	(16,727) 38	(50) 1	— 0	— —	(5,084) 37	(1,133) 3	(3,951) 33	(112) 0	— 0	— 1	(67,715) 260	(42,232) 73	(25,483) 182	(952) 1	— 0	— 3	(43,204) 113	(42,921) 111	(283) 2	— 0	— —
（小名浜）	(754,576) 3,192	(739,369) 3,121	(467,057) 1,012	(272,312) 2,008	(13,200) 17	— 29	— 55	(696) 4	(591) 3	(105) 1	— 0	— —	(8,787) 49	(3,850) 10	(4,937) 32	— —	— 0	— 7	— —	— —	— —	— —	— —	— —	(5,724) 17	(4,811) 9	(913) 9	— —	— —
（内郷）	(491,485) 1,846	(483,110) 1,812	(375,992) 775	(107,118) 981	(3,912) 5	— 8	— 43	(7,135) 20	(6,979) 18	(156) 2	— —	— —	(464) 3	(252) 1	(212) 2	— —	— —	— —	— —	— —	— —	— —	— —	— —	(776) 11	(776) 11	— —	— —	— 0
（勿来）	(1,674,456) 4,705	(1,523,370) 4,408	(1,270,442) 2,347	(252,928) 1,935	(12,776) 16	— 16	— 93	(3,313) 17	(3,136) 15	(177) 1	— —	— —	(12,349) 63	(6,882) 34	(5,467) 28	— —	— —	— —	(135,424) 218	(132,288) 198	(3,136) 19	(104) 0	— 0	— 0	— —	— —	— —	— —	— —
（遠野）	(2,068,073) 5,302	(1,966,906) 5,116	(1,695,273) 3,039	(271,633) 2,006	(15,144) 19	— 11	— 41	(22,895) 53	(21,341) 43	(1,554) 9	— —	— 1	(78,272) 133	(74,593) 113	(3,679) 20	— —	— 0	— —	— —	— —	— —	— —	— —	— —	— —	— —	— —	— —	— —
（田人）	(3,053,261) 6,288	(2,825,223) 5,775	(2,598,359) 4,046	(226,864) 1,641	(8,288) 10	— 67	— 10	(78,224) 166	(77,211) 158	(1,013) 7	— 0	— 0	(3,703) 6	(3,703) 6	— —	— —	— —	— —	(134,508) 257	(130,780) 226	(3,728) 29	— —	— 2	— 0	(11,603) 83	(11,123) 71	(480) 13	— —	— —
（好間）	(317,954) 1,340	(312,296) 1,297	(231,488) 560	(80,808) 679	(4,288) 5	— 1	— 52	— —	— —	— —	— —	— —	(5,387) 41	(708) 5	(4,679) 36	— —	— —	— —	— —	— —	— —	— —	— —	— —	(271) 3	(271) 3	— —	— —	— —

（単位　面積:ha　材積:（　）㎥　竹林:束数）

〔森林計画区〕((農林事務所)) 市町村 （旧市町村）	総数	私有						県有					市町村有						財産区有						機構・公社有				
		総数	人工林	天然林	竹林	無立	更困	総数	人工林	天然林	無立	更困	総数	人工林	天然林	竹林	無立	更困	総数	人工林	天然林	竹林	無立	更困	総数	人工林	天然林	無立	更困
（小川）	(827,705) 3,676	(803,172) 3,576	(531,450) 1,540	(271,722) 1,918	(30,112) 38	－ 8	－ 72	(11,709) 42	(11,709) 42	－ －	－ －	－ －	(8,261) 39	(6,495) 27	(1,766) 12	－ －	－ －	－ －	－ －	－ －	－ －	－ －	－ －	－ －	(4,563) 19	(4,382) 18	(181) 2	－ －	－ －
（三和）	(5,375,141) 12,093	(4,884,038) 10,948	(4,434,616) 7,435	(449,422) 3,455	(9,160) 11	－ 16	－ 31	(158,483) 341	(158,347) 339	(136) 2	－ －	－ －	(44,071) 77	(43,368) 73	(703) 5	－ －	－ －	－ －	(271,696) 640	(236,346) 362	(35,350) 277	－ －	－ 1	－ －	(16,853) 86	(16,355) 81	(498) 5	－ －	－ －
（四倉）	(723,348) 2,624	(616,229) 2,261	(396,750) 948	(219,479) 1,228	(9,808) 12	－ 12	－ 60	(66,442) 174	(64,323) 157	(2,119) 12	－ 3	－ 3	(40,677) 189	(28,750) 113	(11,927) 66	－ －	－ 1	－ 8	－ －	－ －	－ －	－ －	－ －	－ －	－ －	－ －	－ －	－ －	－ －
（川前）	(1,807,101) 6,336	(1,259,522) 4,428	(990,713) 2,141	(268,809) 2,241	(3,824) 5	－ 5	－ 36	(244,243) 747	(242,174) 721	(2,069) 25	－ －	－ 1	(3,343) 23	(2,259) 4	(1,084) 19	－ －	－ －	－ －	(166,720) 594	(154,545) 504	(12,175) 90	－ －	－ －	－ 0	(133,273) 544	(132,581) 537	(692) 6	－ 1	－ －
（久之浜）	(173,275) 915	(162,786) 867	(121,477) 475	(41,309) 374	(1,488) 2	－ 1	－ 14	(2,834) 16	(2,522) 15	(312) 2	－ －	－ －	(7,655) 32	(6,833) 23	(822) 8	－ －	－ 0	－ 1	－ －	－ －	－ －	－ －	－ －	－ －	－ －	－ －	－ －	－ －	－ －
（大久）	(749,583) 2,667	(595,078) 2,040	(522,396) 1,339	(72,682) 547	(7,072) 9	－ 14	－ 133	(24,986) 66	(24,975) 66	(11) 0	－ －	－ －	(129,519) 561	(98,465) 351	(31,054) 205	－ －	－ 0	－ 5	－ －	－ －	－ －	－ －	－ －	－ －	－ －	－ －	－ －	－ －	－ －

（資料）森林計画課

（注）1. 民有林については森林計画編成調査（下記のとおり）の森林資源構成表による。

阿武隈川森林計画区	県北農林事務所分	平成16年度調査	奥久慈森林計画区	県南農林事務所分 （白河市、西白河郡を除く）	平成17年度調査
	県中農林事務所分	平成15年度調査			
	県南農林事務所分 （東白川郡を除く）	平成16年度調査	磐城森林計画区	相双農林事務所分	平成19年度調査
				いわき農林事務所分	平成19年度調査
会津森林計画区	会津農林事務所分	平成18年度調査			
	南会津農林事務所分	平成17年度調査			

2. 面積については各項目で四捨五入したため、総数と必ずしも一致しない。
3. 「－」は該当なし、「0」は四捨五入による。
4. 材積の総数については、竹の材積（束）は含まれていない。
5. 森林簿の編成方法の見直しにより平成20年（平成19年度）版の同一調査年の数値と異なることがある。

3　民有林樹種別・齢級別森林面積、材積、成長量（県計）

（単位　面積：ｈａ　材積、成長量：㎥）

人天別	針広別	樹種＼齢級別	計			1			2			3			4			5		
			面積	材積	成長量	面積	材積	成長量	面積	材積	成長量	面積	材積	成長量	面積	材積	成長量	面積	材積	成長量
人工林	針葉樹①	スギ	131,196	74,132,814	1,264,369	418	－	－	1,399	－	－	1,963	332,612	38,880	3,831	986,903	72,667	8,513	2,916,676	146,315
		ヒノキ・サワラ・ヒバ	11,231	1,626,528	138,899	356	－	－	1,040	－	－	1,359	69,566	11,611	2,173	216,728	21,807	2,971	437,575	75,232
		アカマツ・クロマツ	48,964	10,945,909	235,582	9	－	－	23	－	－	35	1,895	270	117	10,048	879	727	91,722	5,499
		カラマツ	11,086	2,531,295	36,924	8	－	－	30	－	－	92	4,724	936	354	37,650	3,241	364	52,406	2,630
		その他針葉樹	107	14,079	512	－	－	－	－	5	1	－	15	3	12	580	62	44	3,081	230
		小計①	202,584	89,250,625	1,676,286	791	－	－	2,492	5	1	3,450	408,812	51,700	6,487	1,251,909	98,656	12,620	3,501,460	229,906
	広葉樹②	クリ	137	12,541	300	2	－	－	6	121	19	3	89	8	16	794	57	4	243	10
		クヌギ	723	62,886	964	115	－	－	78	1,850	317	55	2,296	219	28	1,608	110	18	1,417	54
		その他広葉樹	893	39,391	1,759	208	－	－	176	2,893	511	94	2,913	310	69	2,943	206	84	5,273	267
		小計②	1,754	114,818	3,023	326	－	－	260	4,864	847	151	5,298	537	113	5,345	373	106	6,933	331
	①＋②計		204,338	89,365,443	1,679,309	1,117	－	－	2,752	4,869	848	3,601	414,110	52,237	6,600	1,257,254	99,029	12,726	3,508,393	230,237
天然林	針葉樹③	スギ	71	45,503	182	1	－	－	－	－	－	－	－	－	－	－	－	3	863	49
		ヒノキ・サワラ・ヒバ	572	194,216	1,832	－	－	－	－	－	－	－	－	－	1	94	9	6	886	372
		アカマツ・クロマツ	26,799	7,042,324	76,309	8	－	－	60	－	－	194	8,386	1,427	216	16,768	1,552	209	25,453	1,377
		ヒメコマツ	744	178,063	620	－	－	－	－	－	－	－	2	－	1	21	3	－	－	－
		モミ・ツガ・トドマツ	276	65,077	321	－	－	－	1	－	－	－	－	－	－	－	－	－	－	－
		その他針葉樹	46	9,978	129	－	－	－	－	－	－	－	34	2	4	339	32	1	131	6
		小計	28,508	7,535,161	79,393	9	－	－	61	－	－	194	8,422	1,429	221	17,222	1,596	218	27,333	1,804
	広葉樹④	ブナ	3,102	377,897	1,473	－	－	－	1	8	1	5	111	14	49	1,434	145	－	－	－
		ナラ	2,577	273,973	3,429	－	－	－	45	474	83	62	1,819	194	108	4,028	319	70	3,726	203
		クヌギ	2,583	330,082	2,459	10	－	－	6	136	23	36	1,875	160	54	3,555	208	96	7,992	292
		その他広葉樹	308,087	32,515,249	401,747	4,215	－	－	4,740	66,835	11,840	5,738	171,839	18,361	12,766	582,876	41,982	14,263	884,996	44,322
		小計	316,349	33,497,201	409,108	4,225	－	－	4,792	67,453	11,947	5,840	175,644	18,729	12,978	591,893	42,654	14,429	896,714	44,817
	③＋④計		344,857	41,032,362	488,501	4,234	－	－	4,852	67,453	11,947	6,035	184,066	20,158	13,198	609,115	44,250	14,647	924,047	46,621
特用樹林			428	98,423	818	－	－	－	1	16	3	－	34	4	7	1,101	56	24	4,751	110
合計			549,622	130,496,228	2,168,628	5,351	－	－	7,605	72,338	12,798	9,636	598,210	72,399	19,805	1,867,470	143,335	27,398	4,437,191	276,968
再掲	針葉樹		231,092	96,785,786	1,755,679	800	－	－	2,552	5	1	3,644	417,234	53,129	6,707	1,269,131	100,252	12,839	3,528,793	231,710
	広葉樹		318,103	33,612,019	412,131	4,551	－	－	5,052	72,317	12,794	5,992	180,942	19,266	13,091	597,238	43,027	14,535	903,647	45,148

（単位：面積：ｈａ　材積、成長量：㎥）

人天別	針広別	樹種＼齢級	6			7			8			9			10			11		
			面積	材積	成長量	面積	材積	成長量	面積	材積	成長量	面積	材積	成長量	面積	材積	成長量	面積	材積	成長量
人工林	針葉樹①	スギ	11,690	4,842,107	173,398	14,442	7,176,093	184,482	15,821	8,918,609	168,692	21,300	13,096,431	184,264	21,661	14,241,335	155,505	13,610	9,357,727	81,916
		ヒノキ・サワラ・ヒバ	1,641	332,167	17,455	650	167,688	6,019	283	86,006	2,583	178	63,284	1,375	158	61,639	1,142	120	47,681	728
		アカマツ・クロマツ	3,430	545,550	22,364	8,135	1,530,491	48,376	10,625	2,260,951	56,459	11,621	2,765,716	50,391	8,169	2,086,258	33,060	3,985	1,058,068	13,405
		カラマツ	465	81,150	2,699	635	126,571	2,635	1,408	305,864	4,993	2,459	573,135	7,141	2,999	749,780	8,104	1,626	419,539	3,644
		その他針葉樹	10	1,217	59	5	666	27	9	2,034	46	10	2,204	42	7	1,699	27	2	425	5
		小計①	17,236	5,802,191	215,975	23,867	9,001,509	241,539	28,147	11,573,464	232,773	35,568	16,500,770	243,213	32,995	17,140,711	197,838	19,343	10,883,440	99,698
	広葉樹②	クリ	27	2,441	74	25	2,203	62	13	1,556	24	26	3,101	38	7	870	6	3	364	2
		クヌギ	14	1,351	35	10	1,088	16	12	1,463	21	65	8,231	42	191	24,994	85	104	13,770	46
		その他広葉樹	79	5,608	215	47	3,768	100	13	1,337	21	53	6,212	75	29	3,434	26	25	3,007	17
		小計②	119	9,400	324	81	7,059	178	39	4,356	66	144	17,544	155	227	29,298	117	132	17,141	65
	①＋②計		17,355	5,811,591	216,299	23,948	9,008,568	241,717	28,186	11,577,820	232,839	35,712	16,518,314	243,368	33,222	17,170,009	197,955	19,475	10,900,581	99,763
天然林	針葉樹③	スギ	1	338	12	—	—	—	—	58	1	5	2,567	41	—	102	1	1	705	8
		ヒノキ・サワラ・ヒバ	2	285	19	—	—	—	—	—	—	—	19	—	1	538	10	17	5,794	85
		アカマツ・クロマツ	362	55,753	2,123	524	94,234	2,824	983	206,824	4,833	2,118	496,620	8,742	4,107	1,025,874	15,475	4,826	1,248,441	14,495
		ヒメコマツ	—	—	—	—	—	—	—	17	—	4	691	16	4	765	13	26	5,907	81
		モミ・ツガ・トドマツ	—	14	1	—	14	—	3	497	11	6	1,246	20	13	2,115	31	13	3,021	35
		その他針葉樹	—	36	—	1	266	5	—	43	—	2	469	6	5	1,289	15	—	107	1
		小計	365	56,426	2,155	525	94,514	2,829	986	207,439	4,845	2,135	501,612	8,825	4,130	1,030,683	15,545	4,883	1,263,975	14,705
	広葉樹④	ブナ	55	2,785	113	—	—	—	6	389	11	18	1,492	34	56	6,338	69	41	4,253	39
		ナラ	30	2,638	100	48	4,302	102	176	14,338	302	262	27,799	472	479	57,085	625	472	54,496	432
		クヌギ	69	7,248	185	71	8,083	132	140	16,998	229	626	81,931	483	851	114,274	429	463	64,551	242
		その他広葉樹	10,306	784,702	26,544	10,226	897,295	21,063	13,760	1,351,901	24,629	28,925	3,140,619	39,492	57,042	6,640,259	58,851	57,879	6,935,838	50,167
		小計	10,461	797,373	26,942	10,345	909,680	21,297	14,082	1,383,626	25,171	29,831	3,251,841	40,481	58,427	6,817,956	59,974	58,855	7,059,138	50,880
	③＋④計		10,826	853,799	29,097	10,870	1,004,194	24,126	15,069	1,591,065	30,016	31,966	3,753,453	49,306	62,557	7,848,639	75,519	63,738	8,323,113	65,585
特用樹林			100	21,866	306	157	36,281	274	37	8,810	32	22	5,297	10	35	8,959	9	28	6,949	6
合計			28,282	6,687,256	245,702	34,975	10,049,043	266,117	43,292	13,177,695	262,887	67,699	20,277,064	292,684	95,814	25,027,607	273,483	83,241	19,230,643	165,354
再掲	針葉樹		17,601	5,858,617	218,130	24,392	9,096,023	244,368	29,134	11,780,903	237,618	37,703	17,002,382	252,038	37,125	18,171,394	213,383	24,226	12,147,415	114,403
	広葉樹		10,581	806,773	27,266	10,427	916,739	21,475	14,122	1,387,982	25,237	29,975	3,269,385	40,636	58,654	6,847,254	60,091	58,987	7,076,279	50,945

（単位　面積：ｈａ　材積、成長量：㎥）

人天別	針広別	樹種＼齢級	12			13			14			15		
			面積	材積	成長量	面積	材積	成長量	面積	材積	成長量	面積	材積	成長量
人工林	針葉樹①	スギ	5,830	4,169,831	28,248	3,264	2,393,297	12,776	2,475	1,870,818	7,941	4,978	3,830,375	9,285
		ヒノキ・サワラ・ヒバ	43	18,225	210	41	18,494	164	57	26,583	187	162	80,892	386
		アカマツ・クロマツ	1,123	307,945	3,172	367	106,537	904	217	63,262	401	381	117,466	402
		カラマツ	356	96,533	584	122	34,598	188	65	19,125	61	101	30,220	68
		その他針葉樹	2	453	5	1	143	1	—	70	—	5	1,487	4
		小計①	7,353	4,592,987	32,219	3,795	2,553,069	14,033	2,815	1,979,858	8,590	5,626	4,060,440	10,145
	広葉樹②	クリ	1	144	—	1	91	—	2	201	—	2	323	—
		クヌギ	24	3,237	12	6	973	4	2	266	2	2	342	1
		その他広葉樹	6	813	5	5	670	4	1	99	—	3	421	2
		小計②	31	4,194	17	12	1,734	8	4	566	2	7	1,086	3
	①＋②計		7,384	4,597,181	32,236	3,807	2,554,803	14,041	2,819	1,980,424	8,592	5,633	4,061,526	10,148
天然林	針葉樹③	スギ	—	73	1	—	132	1	—	281	1	60	40,384	67
		ヒノキ・サワラ・ヒバ	5	1,691	23	1	293	3	44	12,314	132	497	172,302	1,179
		アカマツ・クロマツ	3,438	950,557	9,080	2,362	673,316	5,722	1,870	555,015	3,367	5,523	1,685,083	5,292
		ヒメコマツ	16	3,703	44	49	11,730	102	31	8,298	59	612	146,929	302
		モミ・ツガ・トドマツ	32	6,661	74	16	3,686	28	41	8,533	56	151	39,290	65
		その他針葉樹	31	7,142	61	—	—	—	—	—	—	—	122	1
		小計	3,523	969,827	9,283	2,428	689,157	5,856	1,987	584,441	3,615	6,843	2,084,110	6,906
	広葉樹④	ブナ	29	2,972	27	117	12,864	117	146	17,475	119	2,578	327,776	784
		ナラ	315	36,689	304	149	19,272	143	77	9,787	53	283	37,520	97
		クヌギ	126	18,133	65	22	3,401	8	7	1,131	3	5	774	—
		その他広葉樹	32,944	4,052,281	28,852	18,219	2,275,741	16,257	10,993	1,422,742	7,760	26,071	3,307,325	11,627
		小計	33,414	4,110,075	29,248	18,508	2,311,278	16,525	11,223	1,451,135	7,935	28,937	3,673,395	12,508
	③＋④計		36,936	5,079,902	38,531	20,936	3,000,435	22,381	13,210	2,035,576	11,550	35,780	5,757,505	19,414
特用樹林			7	1,779	1	3	835	—	1	354	1	6	1,391	6
合計			44,328	9,678,862	70,768	24,746	5,556,073	36,422	16,031	4,016,354	20,143	41,420	9,820,422	29,568
再掲	針葉樹		10,876	5,562,814	41,502	6,223	3,242,226	19,889	4,802	2,564,299	12,205	12,469	6,144,550	17,051
	広葉樹		33,445	4,114,269	29,265	18,520	2,313,012	16,533	11,228	1,451,701	7,937	28,945	3,674,481	12,511

（単位　面積：ｈａ　材積：㎥　竹林：束数）

林種	種別	面積	材積
立木地	人工林	204,338	89,365,443
	天然林	344,857	41,032,362
	特用樹林	428	98,423
	計	549,622	130,496,228
竹林		1,270	1,016,304
無立木地	伐採跡地	227	—
	未立木地	2,481	—
	計	2,708	—
更新困難地	風衝地	704	—
	湿地	116	—
	崩壊地	426	—
	岩石地	4,194	—
	その他	3,700	—
	計	9,140	—
森林合計		562,741	130,496,228

（資料）　森林計画課

（注）1. 森林計画編成調査（下記のとおり）の森林資源構成表による。

阿武隈川森林計画区	県北農林事務所分	平成16年度調査
	県中農林事務所分	平成15年度調査
	県南農林事務所分（東白川郡を除く）	平成16年度調査
会津森林計画区	会津農林事務所分	平成18年度調査
〃	南会津農林事務所分	平成17年度調査
奥久慈森林計画区	県南農林事務所分（白河市、西白河郡を除く）	平成17年度調査
磐城森林計画区	相双農林事務所分	平成19年度調査
	いわき農林事務所分	平成19年度調査

2. 表示「－」は該当なし、「0」は四捨五入による。
3. 面積は各項目で四捨五入したため総計と必ずしも一致しない。また、この表は0.01ha単位で全計画区について集計したため、他の森林資源資料の県計とに誤差を生じている。
4. 「更新困難地」の「その他」は、「雪崩地」の面積を含む。
5. 森林簿の編成方法の見直しにより平成20年（平成19年度）版の同一調査年の数値と異なることがある。

4 民有林林種別森林面積、材積、成長量

（単位　面積:ha　材積、成長量:m3　竹林:束数）

〔森林計画区〕《農林事務所》市町村（旧市町村）	総数							普通林																		制限林													
	面積	材積			成長量			面積	立木地									竹林		無立木地		更新困難地	面積	立木地											竹林		無立木地		更新困難地
									人工林				天然林											人工林				天然林										
		針	広	計	針	広	計		面積	材積			面積	材積			面積	材積	伐跡	未立木地				面積	材積			面積	材積			面積	材積	伐跡	未立木地		
										針	広	計		針	広	計									針	広	計		針	広	計							
県計	562.741	96,785.786	33,710.442	130,496.228	1,755.679	412.949	2,168.628	430.818	165.412	75,328.524	189.136	75,517.660	256.646	6,389.493	24,635.224	31,024.717	1.239	991.392	215	2.018	5.288	131.923	39.353	13,922.101	24.105	13,946.206	88.211	1,145.668	8,861.977	10,007.645	31	24.912	12	464	3.852
〔阿武隈川〕	178.149	33,884.838	9,214.476	43,099.314	610.953	124.809	735.762	156.535	61.601	26,835.404	61.960	26,897.364	91.926	3,082.353	8,116.083	11,198.436	848	678.024	152	612	1,397	21,614	11,375	3,681.429	3,127	3,684.556	9,888	285.652	1,033.306	1,318.958	16	12.640	6	107	221
《県北》	61.110	8,839.778	3,508.103	12,347.881	155.945	45.772	201.717	52.494	15.743	6,028.138	21.845	6,049.983	35.755	1,255.148	3,107.019	4,362.167	330	263.936	5	161	500	8,616	4,518	1,353.825	899	1,354.724	3,979	202.667	378.340	581.007	7	5.360	4	44	65
福島市	19.093	2,340.171	1,251.588	3,591.759	42.515	15.458	57.973	14.479	4.009	1,407.049	4.834	1,411.883	10.185	288.507	962.932	1,251.439	78	62.456	1	74	132	4.614	1.940	577.336	218	577.554	2.586	67.279	283.604	350.883	2	1.864	—	30	56
（福島）	10.806	1,143.294	755.735	1,899.029	18.801	8.932	27.733	8.591	2.047	719.363	2.844	722.207	6.392	172.777	598.066	770.843	45	35.880	0	29	79	2.215	625	200.477	164	200.641	1.526	50.677	154.661	205.338	2	1.472	—	12	50
（松川）	2.249	316.658	142.675	459.333	5.044	2.126	7.170	2.129	649	244.136	1.649	245.785	1.404	51.680	136.409	188.089	21	16.712	—	16	38	120	78	20.839	—	20.839	42	3	4.617	4.620	—	—	—	1	—
（信夫）	1.864	178.299	118.087	296.386	3.595	1.950	5.545	1.864	467	137.871	278	138.149	1.380	40.428	117.809	158.237	3	2.688	—	4	10	—	—	—	—	—	—	—	—	—	—	—	—	—	—
（吾妻）	4.174	701.920	235.091	937.011	15.075	2.450	17.525	1.895	847	305.679	63	305.742	1.009	23.622	110.648	134.270	9	7.176	0	25	5	2.279	1.237	356.020	54	356.074	1.019	16.599	124.326	140.925	0	392	—	17	6
二本松市	13.211	1,995.960	755.525	2,751.485	34.694	9.334	44.028	12.564	3.670	1,582.612	1.034	1,583.646	8.667	265.656	735.138	1,000.794	136	108.576	1	8	82	647	411	135.451	396	135.847	231	12.241	18.957	31.198	1	816	—	3	1
（二本松）	4.038	487.822	270.312	758.134	6.946	2.317	9.263	3.825	920	357.322	149	357.471	2.831	97.094	257.407	354.501	46	36.600	—	1	27	213	64	25.024	219	25.243	147	8.382	12.537	20.919	0	216	—	—	1
（安達）	1.424	262.669	64.812	327.481	4.260	521	4.781	1.119	255	113.188	375	113.563	829	56.073	63.794	119.867	24	19.096	0	0	10	305	295	91.266	177	91.443	10	2.142	466	2.608	—	—	—	—	—
（岩代）	4.516	605.371	246.450	851.821	11.556	4.311	15.867	4.448	1.166	497.979	53	498.032	3.217	96.932	243.173	340.105	28	22.200	0	0	36	68	25	9.120	—	9.120	43	1.340	3.224	4.564	1	600	—	—	0
（東和）	3.233	640.098	173.951	814.049	11.932	2.185	14.117	3.172	1.330	614.123	457	614.580	1.789	15.557	170.764	186.321	38	30.680	0	6	8	62	27	10.041	—	10.041	32	377	2.730	3.107	—	—	—	3	—
伊達市	12.790	1,958.080	608.531	2,566.611	37.167	7.546	44.713	10.649	3.294	1,140.711	1.532	1,142.243	7.162	371.661	561.696	933.357	55	43.720	—	11	128	2,141	1,461	400.409	157	400.566	670	45.299	45.146	90.445	3	2.432	—	6	1
（伊達）	15	3.315	146	3.461	57	—	57	15	5	1.324	—	1.324	10	1.991	146	2.137	—	—	—	—	—	—	—	—	—	—	—	—	—	—	—	—	—	—	—	—
（梁川）	3.265	463.066	135.175	598.241	8.069	1.930	9.999	2.960	936	274.616	788	275.404	1.911	133.599	131.330	264.929	15	12.264	—	6	92	305	237	47.680	21	47.701	66	7.171	3.036	10.207	2	1.392	—	0	0
（保原）	1.122	128.319	50.091	178.410	2.146	848	2.994	970	90	30.709	82	30.791	872	81.434	48.493	129.927	4	3.312	—	1	3	152	104	9.779	—	9.779	48	6.397	1.516	7.913	—	—	—	—	0
（霊山）	5.498	876.422	280.556	1,156.978	16.857	3.076	19.933	4.529	1.517	544.677	401	545.078	2.964	131.824	254.530	386.354	21	17.064	—	2	24	969	587	170.713	124	170.837	376	29.208	25.501	54.709	1	808	—	6	0
（月舘）	2.890	486.958	142.563	629.521	10.038	1.692	11.730	2.175	745	289.385	261	289.646	1.404	22.813	127.197	150.010	14	11.080	—	2	10	715	533	172.237	12	172.249	181	2.523	15.093	17.616	0	232	—	1	0
本宮市	2.739	278.608	171.078	449.686	4.784	2.250	7.034	2.721	499	185.168	1.658	186.826	2.109	90.857	169.046	259.903	20	16.144	1	1	91	18	3	786	16	802	13	1.797	358	2.155	0	72	—	2	—
（本宮）	1.200	108.777	69.490	178.267	2.113	1.201	3.314	1.200	193	56.289	150	56.439	947	52.488	69.340	121.828	3	2.104	—	—	57	—	—	—	—	—	—	—	—	—	—	—	—	—	—	—
（白沢）	1.539	169.831	101.588	271.419	2.671	1.049	3.720	1.522	306	128.879	1.508	130.387	1.162	38.369	99.706	138.075	18	14.040	1	1	35	18	3	786	16	802	13	1.797	358	2.155	0	72	—	2	—
桑折町	1.372	379.894	64.422	444.316	4.857	943	5.800	828	289	150.708	472	151.180	527	36.637	55.034	91.671	5	4.328	0	3	3	544	293	125.101	51	125.152	240	67.448	8.865	76.313	0	96	4	2	7
国見町	1.411	265.504	54.942	320.446	4.535	797	5.332	1.202	444	165.355	110	165.465	743	53.119	49.654	102.773	8	6.648	—	3	5	209	146	43.998	—	43.998	61	3.032	5.178	8.210	—	—	—	2	—
川俣町	7.696	1,276.623	445.730	1,722.353	21.363	8.006	29.369	7.420	2.655	1,154.006	2.917	1,156.923	4.675	73.721	432.369	506.090	21	16.672	0	42	26	276	166	47.777	—	47.777	110	1.119	10.444	11.563	—	—	—	0	0
飯野町	705	61.675	53.097	114.772	791	330	1.121	704	205	43.472	9.193	52.665	479	18.150	43.742	61.892	5	4.392	—	6	8	2	1	53	61	114	1	—	101	101	0	80	—	—	—
大玉村	2.093	283.263	103.190	386.453	5.239	1.108	6.347	1.928	679	199.057	95	199.152	1.209	56.840	97.408	154.248	1	1.000	2	14	24	165	99	22.914	—	22.914	67	4.452	5.687	10.139	—	—	—	—	—
《県中》	94.656	20,991.038	4,567.655	25,558.693	387.250	61.066	448.316	84.074	38.727	17,685.506	35.005	17,720.511	43.803	1,356.856	4,002.720	5,359.576	458	366.576	144	396	545	10,582	5,702	1,900.927	956	1,901.883	4,690	47.749	528.974	576.723	8	6.656	3	59	120
郡山市	29.652	5,789.816	1,533.992	7,323.808	121.586	17.282	138.868	22.651	9.948	4,230.377	9.859	4,240.236	12.252	510.625	1,164.097	1,674.722	103	82.288	36	151	161	7,002	3,683	1,020.802	671	1,021.473	3,155	28.012	359.365	387.377	1	776	—	47	116
（郡山）	360	35.308	26.206	61.514	292	89	381	355	39	17.111	162	17.273	297	17.082	25.919	43.001	11	8.528	0	6	3	5	0	60	24	84	4	1.055	101	1.156	—	—	—	—	—
（安積）	109	30.726	1.267	31.993	272	14	286	104	8	4.034	30	4.064	93	24.738	1.044	25.782	—	—	—	1	1	5	3	1.861	6	1.867	2	93	187	280	—	—	—	—	—
（三穂田）	752	144.986	40.979	185.965	2.211	464	2.675	752	264	88.245	2.015	90.260	487	56.741	38.964	95.705	0	320	—	0	1	—	—	—	—	—	—	—	—	—	—	—	—	—	—
（逢瀬）	3.179	626.624	165.264	791.888	12.777	2.213	14.990	2.056	841	367.008	—	367.008	1.190	55.881	117.674	173.555	3	2.136	1	9	13	1,122	671	193.350	—	193.350	428	10.385	47.590	57.975	—	—	—	14	10
（片平）	288	49.158	10.230	59.388	774	95	869	288	82	20.873	8	20.881	199	28.227	10.217	38.444	4	2.856	1	3	0	0	0	58	—	58	0	—	5	5	0	40	—	—	—
（喜久田）	46	3.486	3.762	7.248	45	21	66	46	5	1.604	—	1.604	39	1.882	3.762	5.644	1	1.072	—	0	1	—	—	—	—	—	—	—	—	—	—	—	—	—	—
（日和田）	308	54.243	16.511	70.754	648	108	756	305	60	28.115	80	28.195	236	25.192	16.324	41.516	4	2.888	0	2	4	3	1	665	—	665	2	271	107	378	—	—	—	—	—
（富久山）	97	20.314	3.707	24.021	143	8	151	88	9	3.726	43	3.769	78	13.882	3.558	17.440	1	448	—	0	1	10	0	91	7	98	9	2.615	99	2.714	—	—	—	—	—
（湖南）	10.315	2,686.857	426.225	3,113.082	65.203	4.877	70.080	7.097	4.527	2,067.260	1.085	2,068.345	2.494	45.637	296.855	342.492	—	—	21	49	6	3,218	2,088	570.252	620	570.872	1,080	3.708	127.665	131.373	—	—	—	21	30
（熱海）	7.025	957.931	446.509	1,404.440	18.679	5.422	24.101	4.540	1.659	637.993	84	638.077	2.755	90.546	267.790	358.336	9	6.880	2	42	74	2,485	818	219.683	14	219.697	1,577	9.709	178.621	188.330	—	—	—	13	76
（西田）	805	64.676	62.542	127.218	801	205	1.006	805	117	57.001	357	57.358	619	7.675	62.181	69.856	25	19.640	2	21	21	0	—	—	—	—	0	—	4	4	—	—	—	—	—
（中田）	2.569	395.977	143.996	539.973	7.016	1.271	8.287	2.521	854	346.226	101	346.327	1.598	37.483	143.547	181.030	31	24.680	4	13	20	48	43	12.169	—	12.169	4	99	348	447	—	—	—	0	—
（田村）	3.800	719.530	186.794	906.324	12.725	2.495	15.220	3.693	1.483	591.181	5.894	597.075	2.167	105.659	176.262	281.921	16	12.840	4	5	18	107	57	22.613	—	22.613	49	77	4.638	4.715	1	736	—	—	—
須賀川市	9.162	1,638.588	448.196	2,086.784	27.862	5.166	33.028	7.436	2.655	1,001.571	3.995	1,005.566	4.596	302.186	364.316	666.502	60	48.120	39	34	51	1,726	1,004	325.070	51	325.121	720	9.761	79.834	89.595	0	136	0	2	0
（須賀川）	3.878	568.875	202.677	771.552	9.385	2.329	11.714	3.821	1.062	376.599	2.518	379.117	2.638	187.979	196.035	384.014	39	31.040	7	27	47	57	6	3.124	—	3.124	50	1.173	4.124	5.297	0	120	—	0	—
（長沼）	3.262	674.538	150.784	825.322	10.482	1.865	12.347	2.261	1.072	445.434	1.239	446.673	1.147	72.397	92.105	164.502	7	5.792	31	4	1	1,000	480	154.696	42	154.738	519	2.011	57.398	59.409	—	—	0	1	0
（岩瀬）	2.023	395.175	94.735	489.910	7.995	972	8.967	1.353	521	179.538	238	179.776	811	41.810	76.176	117.986	14	11.288	1	3	3	669	518	167.250	9	167.259	152	6.577	18.312	24.889	0	16	—	0	—

（単位　面積:ha　材積、成長量:m3　竹林:束数）

〔森林計画区〕《農林事務所》市町村（旧市町村）	総数							普通林																		制限林													
	面積	材積			成長量			面積	立木地									竹林		無立木地		更新困難地	面積	立木地											竹林		無立木地		更新困難地
									人工林				天然林											人工林				天然林										
		針	広	計	針	広	計		面積	材積			面積	材積			面積	材積	伐跡	未立木地				面積	材積			面積	材積			面積	材積	伐跡	未立木地		
										針	広	計		針	広	計									針	広	計		針	広	計							
田村市	20.188	4,290.824	979.254	5,270.078	81.400	14.897	96.297	19.670	9.453	4,010.154	13.523	4,023.677	9.899	175.589	930.321	1,105.910	81	65.136	23	78	135	518	216	101.640	83	101.723	299	3.441	35.327	38.768	0	80	—	0	2
（滝根）	2.533	876.942	107.430	984.372	15.707	1.332	17.039	2.474	1.525	842.879	1.492	844.371	931	25.789	99.723	125.512	9	7.360	1	5	3	59	12	6.599	4	6.603	46	1.675	6.211	7.886	—	—	—	0	1
（大越）	2.166	650.757	106.181	756.938	11.384	1.171	12.555	2.062	1.103	594.647	36	594.683	937	33.177	96.976	130.153	4	3.240	1	11	6	104	41	22.933	—	22.933	63	—	9.169	9.169	—	—	—	0	—
（都路）	4.371	490.884	209.602	700.486	11.969	4.982	16.951	4.293	2.039	454.098	7.425	461.523	2.227	26.071	198.282	224.353	4	3.304	7	6	10	77	39	10.542	—	10.542	38	173	3.895	4.068	—	—	—	—	1
（常葉）	3.982	851.530	168.593	1,020.123	17.715	2.809	20.524	3.939	1.937	804.215	886	805.101	1.891	32.582	165.776	198.358	14	11.560	5	28	63	43	23	13.708	21	13.729	21	1.025	1.910	2.935	0	56	—	—	0
（船引）	7.137	1,420.711	387.448	1,808.159	24.625	4.603	29.228	6.902	2.850	1,314.315	3.684	1,317.999	3.913	57.970	369.564	427.534	50	39.672	10	28	52	235	102	47.858	58	47.916	132	568	14.142	14.710	0	24	—	0	1
鏡石町	347	41.960	18.238	60.198	727	257	984	347	51	19.467	65	19.532	282	22.493	18.173	40.666	7	5.816	0	1	5	—	—	—	—	—	—	—	—	—	—	—	—	—	—	—	—
天栄村	4.652	665.352	262.460	927.813	11.291	3.628	14.919	4.256	1.405	552.054	2.222	554.276	2.759	60.568	233.718	294.286	35	28.264	2	35	19	397	142	52.060	2	52.062	251	670	26.519	27.189	1	960	0	2	0
石川町	5.734	1,480.543	288.311	1,768.854	24.452	4.331	28.783	5.580	2.589	1,372.141	837	1,372.978	2.877	60.013	282.688	342.701	54	42.856	7	35	19	153	92	46.404	78	46.482	59	1.985	4.708	6.693	1	544	0	1	—
玉川村	1.460	227.020	69.793	296.813	3.712	698	4.410	1.459	402	147.832	168	148.000	1.010	78.734	69.587	148.321	12	9.744	0	6	28	1	1	454	—	454	0	—	38	38	—	—	—	—	—
平田村	4.519	946.806	176.951	1,123.757	18.558	3.643	22.201	4.480	2.097	899.884	432	900.316	2.318	38.454	175.520	213.974	20	15.848	6	16	25	38	23	8.468	—	8.468	14	—	999	999	0	160	—	1	—
浅川町	1.533	231.417	80.585	312.002	4.543	915	5.458	1.518	468	174.708	82	174.790	1.029	53.149	80.228	133.377	4	3.560	5	6	6	15	3	910	18	928	12	2.650	257	2.907	—	—	—	—	—
古殿町	7.292	3,464.887	200.402	3,665.289	49.049	2.874	51.923	6.703	5.016	3,134.798	763	3,135.561	1.650	9.327	185.813	195.140	11	8.736	5	6	15	589	485	320.330	—	320.330	98	432	13.826	14.258	0	192	2	1	2
三春町	2.342	251.658	163.016	414.674	3.598	1.394	4.992	2.252	465	210.905	999	211.904	1.700	33.998	155.585	189.583	57	45.984	2	14	13	90	19	5.989	36	6.025	64	766	6.396	7.162	5	3.768	0	3	—
小野町	7.775	1,962.167	346.456	2,308.623	40.472	5.981	46.453	7.721	4.180	1,931.615	2.060	1,933.675	3.431	11.720	342.674	354.394	13	10.224	19	13	67	54	35	18.800	17	18.817	17	32	1.705	1.737	0	40	—	2	0
《県南その1》	22.383	4,054.022	1,138.718	5,192.740	67.758	17.971	85.729	19.968	7.130	3,121.760	5.110	3,126.870	12.368	470.349	1,006.344	1,476.693	59	47.512	4	54	352	2.415	1.155	426.677	1.272	427.949	1.219	35.236	125.992	161.228	1	624	—	4	37
白河市	12.379	2,474.421	572.400	3,046.821	42.694	9.985	52.679	11.668	4.561	2,011.781	2.070	2,013.851	6.885	263.544	539.626	803.170	37	29.336	1	36	150	710	377	183.733	227	183.960	330	15.363	30.477	45.840	1	536	—	0	2
（白河）	4.991	860.289	244.359	1,104.648	14.674	4.102	18.776	4.842	1.627	714.715	1.182	715.897	3.104	114.879	236.871	351.750	27	21.448	0	6	78	149	49	19.554	196	19.750	99	11.141	6.110	17.251	1	448	—	0	0
（表郷）	2.428	605.949	106.550	712.499	9.085	1.492	10.577	2.048	899	419.985	145	420.130	1.105	48.214	92.681	140.895	2	1.760	—	2	41	379	264	136.167	31	136.198	116	1.583	13.693	15.276	0	88	—	0	—
（東）	1.544	317.571	60.933	378.504	5.826	1.086	6.912	1.544	536	241.228	203	241.431	993	76.343	60.730	137.073	1	616	0	0	13	—	—	—	—	—	—	—	—	—	—	—	—	—	—	—	—
（大信）	3.417	690.612	160.558	851.170	13.109	3.305	16.414	3.235	1.500	635.853	540	636.393	1.682	24.108	149.344	173.452	7	5.512	1	27	17	182	65	28.012	—	28.012	116	2.639	10.674	13.313	—	—	—	0	1
西郷村	7.385	1,150.258	439.720	1,589.978	18.549	6.211	24.760	5.735	1.961	847.698	1.876	849.574	3.596	50.838	344.182	395.020	6	4.552	1	15	156	1,651	764	235.973	1.045	237.018	848	15.749	92.617	108.366	0	88	—	4	35
泉崎村	1.124	216.806	51.697	268.503	3.351	792	4.143	1.073	346	163.020	59	163.079	689	43.053	49.121	92.174	12	9.864	—	—	26	51	13	6.799	—	6.799	37	3.934	2.517	6.451	—	—	—	—	—
中島村	337	71.207	13.148	84.355	790	109	899	337	75	33.512	705	34.217	253	37.695	12.443	50.138	1	1.184	0	2	5	—	—	—	—	—	—	—	—	—	—	—	—	—	—	—	—
矢吹町	1.158	141.330	61.753	203.083	2.374	874	3.248	1.154	188	65.749	400	66.149	945	75.219	60.972	136.191	3	2.576	2	1	15	4	0	172	—	172	3	190	381	571	—	—	—	—	—
〔奥久慈〕	27.100	9,992.496	1,258.281	11,250.777	127.581	19.085	146.666	25.040	14.438	8,929.788	5.913	8,935.701	10.405	243.545	1,163.751	1,407.296	52	41.656	0	10	134	2,060	1,173	751.500	359	751.859	882	67.663	88.258	155.921	3	2.096	—	2	1
《県南その2》	27.100	9,992.496	1,258.281	11,250.777	127.581	19.085	146.666	25.040	14.438	8,929.788	5.913	8,935.701	10.405	243.545	1,163.751	1,407.296	52	41.656	0	10	134	2,060	1,173	751.500	359	751.859	882	67.663	88.258	155.921	3	2.096	—	2	1
棚倉町	6.370	2,022.076	336.929	2,359.005	26.335	4.942	31.277	6.141	3.090	1,856.897	88	1,856.985	2.915	90.764	323.776	414.540	13	10.368	—	0	123	228	121	72.412	29	72.441	107	2.003	13.036	15.039	0	328	—	0	1
矢祭町	6.472	2,827.674	260.047	3,087.721	34.739	4.114	38.853	5.547	3.688	2,380.349	1.953	2,382.302	1.839	50.124	214.762	264.886	11	9.152	0	5	4	925	566	373.307	87	373.394	357	23.894	43.245	67.139	0	280	—	1	0
塙町	8.149	3,098.668	385.221	3,483.889	37.196	5.021	42.217	7.362	4.238	2,718.142	3.391	2,721.533	3.107	73.704	353.826	427.530	13	10.448	0	3	1	787	408	265.345	156	265.501	377	41.477	27.848	69.325	2	1.488	—	0	0
鮫川村	6.109	2,044.078	276.084	2,320.162	29.311	5.008	34.319	5.989	3.422	1,974.400	481	1,974.881	2.544	28.953	271.387	300.340	15	11.688	—	2	6	120	78	40.436	87	40.523	42	289	4.129	4.418	—	—	—	0	—
《県南》	49.483	14,046.518	2,396.999	16,443.517	195.339	37.056	232.395	45.008	21.568	12,051.548	11.023	12,062.571	22.773	713.894	2,170.095	2,883.989	111	89.168	4	64	486	4,476	2,328	1,178.177	1,631	1,179.808	2,101	102.899	214.250	317.149	3	2.720	—	6	38
〔会津〕	238.734	23,767.490	18,231.339	41,998.829	502.939	205.338	708.277	147.703	37.670	16,631.106	100.370	16,731.476	106.765	962.645	11,107.949	12,070.594	7	5.584	5	931	2,325	91,032	16,291	5,595.784	16,669	5,612.453	70,895	577.955	7,006.351	7,584.306	1	512	1	300	3,544
《会津》	138.842	15,716.483	10,647.508	26,363.991	325.336	117.362	442.698	94.114	25.311	11,836.212	98.089	11,934.301	66.659	713.147	6,933.007	7,646.154	6	5.120	3	737	1,397	44,728	7,932	2,892.082	13.034	2,905.116	34,921	275.042

（単位　面積:ha　材積、成長量:m3　竹林:束数）

〔森林計画区〕《農林事務所》市町村（旧市町村）	総数							普通林														制限林											
								面積	立木地						竹林		無立木地		更新困難地	面積	立木地						竹林		無立木地		更新困難地
									人工林				天然林								人工林				天然林							
	面積	材積			成長量				面積	材積			面積	材積			面積	材積	伐跡	未立木地		面積	材積			面積	材積			面積	材積	伐跡	未立木地	
		針	広	計	針	広	計			針	広	計		針	広	計							針	広	計		針	広	計				
会津坂下町	2,466	315,078	176,301	491,379	4,736	1,919	6,655	2,428	501	246,647	2,657	249,304	1,881	61,195	171,076	232,271	0	144	—	6	41	38	12	6,609	11	6,620	25	627	2,557	3,184	—	—	—	0	0
湯川村	—	—	—	—	—	—	—	—	—	—	—	—	—	—	—	—	—	—	—	—	—	—	—	—	—	—	—	—	—	—	—	—	—	—	—
柳津町	11,685	1,537,850	864,976	2,402,826	32,007	9,181	41,188	9,563	2,805	1,306,999	22,082	1,329,081	6,429	4,638	683,497	688,135	0	248	0	281	47	2,122	587	225,550	2,804	228,354	1,474	663	156,593	157,256	—	—	—	31	31
三島町	6,513	948,960	605,049	1,554,009	14,568	5,244	19,812	4,873	1,431	849,033	3,071	852,104	3,324	3,035	426,045	429,080	0	248	0	17	101	1,641	186	96,159	22	96,181	1,378	733	175,911	176,644	—	—	—	3	73
金山町	9,929	1,229,318	758,484	1,987,802	22,502	6,248	28,750	6,422	1,668	852,307	12,541	864,848	4,141	31,368	481,078	512,446	—	—	—	181	432	3,507	724	330,092	735	330,827	2,254	15,551	264,130	279,681	—	—	0	20	509
昭和村	4,702	283,084	415,976	699,060	5,464	4,367	9,831	4,506	579	243,543	—	243,543	3,880	25,681	400,498	426,179	—	—	—	2	46	196	29	9,957	—	9,957	159	3,903	15,478	19,381	—	—	—	—	7
会津美里町	19,052	2,235,949	1,393,277	3,629,226	51,904	17,830	69,734	11,651	3,640	1,740,036	6,487	1,746,523	7,918	84,044	798,712	882,756	3	2,080	1	24	65	7,401	1,213	380,798	2,979	383,777	6,174	31,071	585,099	616,170	0	96	—	4	10
（会津高田）	15,302	1,711,432	1,156,715	2,868,147	42,095	14,234	56,329	8,146	2,762	1,326,420	5,683	1,332,103	5,316	21,297	571,651	592,948	2	1,496	0	10	56	7,156	1,155	361,698	2,635	364,333	5,992	2,017	576,746	578,763	—	—	—	0	9
（会津本郷）	2,388	310,036	136,216	446,252	5,660	2,542	8,202	2,235	512	226,940	517	227,457	1,707	48,513	132,395	180,908	1	584	—	8	7	153	15	5,565	344	5,909	133	29,018	2,960	31,978	0	96	—	4	1
（新鶴）	1,362	214,481	100,346	314,827	4,149	1,054	5,203	1,270	366	186,676	287	186,963	895	14,234	94,666	108,900	—	—	0	6	2	92	42	13,535	—	13,535	50	36	5,393	5,429	—	—	—	—	—
《南会津》	99,893	8,051,007	7,583,831	15,634,838	177,603	87,976	265,579	53,589	12,359	4,794,894	2,281	4,797,175	40,105	249,498	4,174,942	4,424,440	1	464	2	194	928	46,304	8,359	2,703,702	3,635	2,707,337	35,974	302,913	3,402,973	3,705,886	—	—	0	130	1,841
下郷町	21,237	1,836,893	1,535,981	3,372,874	40,311	21,137	61,448	9,654	2,907	1,235,597	590	1,236,187	6,662	30,604	654,293	684,897	0	320	—	50	35	11,583	1,480	480,089	2,152	482,241	9,571	90,603	878,946	969,549	—	—	—	64	468
檜枝岐村	1,849	94,513	217,290	311,803	909	670	1,579	1,769	225	78,164	41	78,205	1,534	14,035	206,672	220,707	—	—	—	1	8	81	3	1,292	—	1,292	78	1,022	10,577	11,599	—	—	—	—	—
只見町	20,951	881,048	1,423,741	2,304,789	18,016	16,875	34,891	10,832	1,588	647,014	477	647,491	8,522	41,392	799,924	841,316	—	—	—	81	641	10,118	531	163,672	45	163,717	8,450	28,970	623,295	652,265	—	—	—	32	1,105
南会津町	55,856	5,238,553	4,406,819	9,645,372	118,367	49,294	167,661	31,334	7,639	2,834,119	1,173	2,835,292	23,388	163,467	2,514,053	2,677,520	0	144	2	61	245	24,522	6,345	2,058,649	1,438	2,060,087	17,875	182,318	1,890,155	2,072,473	—	—	0	34	267
（田島）	30,007	3,159,644	2,189,760	5,349,404	71,850	27,462	99,312	15,424	4,550	1,642,570	764	1,643,334	10,752	111,515	1,093,459	1,204,974	0	144	—	24	99	14,583	3,901	1,294,081	724	1,294,805	10,436	111,478	1,094,813	1,206,291	—	—	—	26	220
（舘岩）	11,829	713,101	931,892	1,644,993	15,761	10,137	25,898	5,358	1,135	311,072	202	311,274	4,176	21,510	424,556	446,066	—	—	0	1	45	6,471	1,302	315,465	703	316,168	5,139	65,054	506,431	571,485	—	—	—	0	30
（伊南）	4,863	601,871	428,569	1,030,440	13,064	3,701	16,765	3,016	759	325,295	39	325,334	2,235	4,180	267,263	271,443	—	—	—	2	20	1	1,847	636	268,630	11	268,641	1,203	3,766	161,256	165,022	—	—	0	7	1
（南郷）	9,158	763,937	856,598	1,620,535	17,692	7,994	25,686	7,537	1,195	555,182	168	555,350	6,225	26,262	728,775	755,037	—	—	—	16	100	1,621	505	180,473	—	180,473	1,097	2,020	127,655	129,675	—	—	—	1	17
〔磐城〕	118,757	29,140,962	5,006,346	34,147,308	514,206	63,717	577,923	101,540	51,703	22,932,226	20,893	22,953,119	47,550	2,100,950	4,247,441	6,348,391	333	266,128	57	465	1,432	17,217	10,515	3,893,388	3,950	3,897,338	6,546	214,398	734,082	948,460	12	9,664	4	55	86
《相双》	60,501	11,705,007	2,521,249	14,226,256	236,461	33,116	269,577	49,889	22,499	7,844,874	8,732	7,853,606	26,250	1,476,578	2,047,121	3,523,699	128	102,648	16	287	709	10,612	6,559	2,275,195	2,788	2,277,983	3,990	108,360	462,608	570,968	2	1,840	2	23	35
相馬市	7,385	1,136,969	378,799	1,515,768	22,181	5,086	27,267	6,023	1,521	692,918	767	693,685	4,382	207,791	317,881	525,672	11	9,152	0	35	75	1,362	696	225,916	284	226,200	645	10,344	59,867	70,211	1	432	—	4	17
南相馬市	13,039	2,799,067	600,470	3,399,537	45,991	6,163	52,154	10,402	3,818	1,612,193	2,245	1,614,438	6,287	627,415	411,708	1,039,123	46	36,400	3	44	203	2,637	1,232	531,023	612	531,635	1,390	28,436	185,905	214,341	1	944	1	7	7
（原町）	4,859	1,103,159	202,859	1,306,018	17,481	1,970	19,451	4,159	1,654	707,140	361	707,501	2,367	257,274	149,119	406,393	26	20,800	2	23	87	700	326	133,034	66	133,100	370	5,711	53,313	59,024	1	488	0	2	1
（鹿島）	4,867	919,169	269,049	1,188,218	17,964	2,868	20,832	3,115	1,038	428,206	1,666	429,872	1,964	141,971	138,341	280,312	11	8,744	1	16	86	1,752	759	328,639	379	329,018	982	20,353	128,663	149,016	0	336	1	5	6
（小高）	3,313	776,739	128,562	905,301	10,546	1,325	11,871	3,128	1,126	476,847	218	477,065	1,956	228,170	124,248	352,418	9	6,856	1	6	30	185	147	69,350	167	69,517	38	2,372	3,929	6,301	0	120	0	—	—
新地町	1,627	353,352	89,531	442,883	6,656	1,102	7,758	1,227	391	188,056	887	188,943	760	59,481	64,224	123,705	6	4,632	1	2	68	400	215	99,820	165	99,985	185	5,995	24,255	30,250	—	—	—	0	0
飯舘村	7,276	929,737	380,337	1,310,074	23,947	5,703	29,650	7,046	2,691	820,431	773	821,204	4,222	84,677	368,192	452,869	0	80	1	47	85	230	87	23,196	48	23,244	143	1,433	11,324	12,757	—	—	—	0	—
広野町	2,864	652,929	91,038	743,967	11,717	945	12,662	2,111	1,306	394,521	449	394,970	711	50,835	58,971	109,806	8	6,624	2	26	58	752	511	197,312	—	197,312	240	10,261	31,618	41,879	—	—	—	1	1
楢葉町	1,976	477,652	54,787	532,439	7,863	542	8,405	1,894	1,256	441,380	227	441,607	570	13,487	52,323	65,810	3	2,432	1	18	46	83	61	21,874	64	21,938	21	911	2,173	3,084	—	—	—	0	—
富岡町	2,761	610,559	104,312	714,871	13,149	1,235	14,384	2,237	1,183	420,821	55	420,876	979	56,137	82,128	138,265	7	5,360	2	9	58	524	350	131,228	753	131,981	172	2,373	21,376	23,749	—	—	0	0	1
川内村	11,741	2,524,613	300,083	2,824,696	60,673	4,429	65,102	8,322	5,722	1,625,108	1,280	1,626,388	2,541	53,003	240,190	293,193	1	1,192	—	34	24	3,420	2,871	841,300	579	841,879	539	5,202	58,034	63,236	—	—	—	3	7
大熊町	2,707	441,886	136,418	578,304	10,118	1,517	11,635	2,446	1,121	359,473	563	360,036	1,261	51,739	115,984	167,723	10	7,752	0	32	23	261	90	28,691	61	28,752	169	1,983	19,810	21,793	0	128	—	2	—
双葉町	2,657	545,981	91,281	637,262	9,510	1,501	11,011	2,112	845	296,875	19	296,894	1,218	127,220	65,545	192,765	18	14,464	0	2	28	545	251	87,654	—	87,654	293	34,232	25,717	59,949	0	240	0	1	—
浪江町	4,396	941,807	193,364	1,135,171	16,122	2,899	19,021	4,041	1,843	739,865	1,211	741,076	2,115	111,585	171,287	282,872	15	11,904	3	27	39	355	177	83,636	222	83,858	173	6,721	20,644	27,365	0	96	—	3	2
葛尾村	2,072	290,455	100,829	391,284	8,534	1,994	10,528	2,029	802	253,233	256	253,489	1,205	33,208	98,688	131,896	3	2,656	2	11	5	43	20	3,545	—	3,545	21	469	1,885	2,354	—	—	—	2	0

（単位　面積:ha　材積、成長量:m3　竹林:束数）

〔森林計画区〕《農林事務所》市町村（旧市町村）	総数							普通林														制限林											
								面積	立木地						竹林		無立木地		更新困難地	面積	立木地						竹林		無立木地		更新困難地
									人工林				天然林								人工林				天然林							
	面積	材積			成長量				面積	材積			面積	材積			面積	材積	伐跡	未立木地		面積	材積			面積	材積			面積	材積	伐跡	未立木地	
		針	広	計	針	広	計			針	広	計		針	広	計							針	広	計		針	広	計				
《いわき》	58,256	17,435,955	2,485,097	19,921,052	277,745	30,601	308,346	51,651	29,204	15,087,352	12,161	15,099,513	21,300	624,372	2,200,320	2,824,692	204	163,480	41	178	724	6,605	3,956	1,618,193	1,162	1,619,355	2,556	106,038	271,454	377,492	10	7,824	2	32	50
いわき市	58,256	17,435,955	2,485,097	19,921,052	277,745	30,601	308,346	51,651	29,204	15,087,352	12,161	15,099,513	21,300	624,372	2,200,320	2,824,692	204	163,480	41	178	724	6,605	3,956	1,618,193	1,162	1,619,355	2,556	106,038	271,454	377,492	10	7,824	2	32	50
（平）	4,802	962,376	222,370	1,184,746	17,389	1,730	19,119	4,084	1,716	681,396	6,556	687,952	2,241	139,462	185,270	324,732	45	35,752	3	23	56	719	351	121,819	27	121,846	352	19,699	30,517	50,216	2	1,672	1	10	2
（常磐）	2,469	572,268	148,080	720,348	9,885	1,619	11,504	2,123	848	436,020	197	436,217	1,195	12,435	132,807	145,242	18	14,000	5	10	48	346	230	122,850	266	123,116	110	963	14,810	15,773	1	704	1	2	2
（小名浜）	3,192	560,231	194,345	754,576	8,129	2,152	10,281	3,140	1,025	471,455	214	471,669	2,008	81,449	190,434	271,883	17	13,200	5	25	62	51	9	4,640	—	4,640	42	2,687	3,697	6,384	—	—	—	0	0
（内郷）	1,846	395,355	96,130	491,485	6,683	1,202	7,885	1,660	707	337,048	357	337,405	897	11,451	84,329	95,780	5	3,896	2	7	42	186	97	46,594	—	46,594	88	262	11,444	11,706	0	16	—	0	1
（勿来）	4,705	1,488,799	185,657	1,674,456	19,838	2,111	21,949	4,519	2,473	1,344,702	286	1,344,988	1,923	69,976	181,375	251,351	15	12,256	6	9	93	186	123	67,674	86	67,760	61	6,447	3,910	10,357	1	624	0	1	1
（遠野）	5,302	1,825,188	242,885	2,068,073	24,306	2,764	27,070	5,046	3,033	1,706,489	515	1,707,004	1,943	34,055	228,747	262,802	19	14,960	—	11	41	256	162	84,203	—	84,203	93	441	13,623	14,064	0	184	—	1	1
（田人）	6,288	2,825,020	228,241	3,053,261	39,260	2,777	42,037	5,802	4,198	2,642,388	245	2,642,633	1,520	4,089	202,813	206,902	10	8,192	12	55	9	486	310	178,543	—	178,543	171	—	25,183	25,183	0	96	0	3	2
（好間）	1,340	246,694	71,260	317,954	4,988	917	5,905	963	416	172,818	99	172,917	503	12,192	47,708	59,900	5	3,960	—	1	38	378	152	59,362	188	59,550	212	2,322	23,265	25,587	0	328	—	0	14
（小川）	3,676	659,361	168,344	827,705	14,311	2,000	16,311	2,983	1,365	478,973	1,197	480,170	1,508	95,501	122,743	218,244	34	27,056	2	6	69	693	262	73,693	173	73,866	424	11,194	44,231	55,425	4	3,056	—	1	3
（三和）	12,093	4,918,157	456,984	5,375,141	74,378	7,889	82,267	11,222	7,798	4,627,343	1,310	4,628,653	3,369	20,656	415,005	435,661	11	9,160	4	8	31	872	492	260,009	370	260,379	376	10,149	40,299	50,448	—	—	0	4	0
（四倉）	2,624	622,357	100,991	723,348	8,931	668	9,599	2,124	959	376,632	54	376,686	1,079	92,717	87,613	180,330	11	9,064	1	8	67	500	260	113,094	43	113,137	227	39,914	13,281	53,195	1	744	—	8	5
（川前）	6,336	1,532,332	274,769	1,807,101	36,204	3,688	39,892	5,252	2,973	1,218,190	362	1,218,552	2,234	9,994	252,560	262,554	5	3,600	0	5	35	1,084	934	303,711	9	303,720	147	437	21,838	22,275	0	224	—	1	2
（久之浜）	915	153,527	19,748	173,275	2,893	242	3,135	846	481	124,347	57	124,404	350	19,904	18,215	38,119	2	1,408	0	1	13	69	32	6,428	—	6,428	34	2,848	1,476	4,324	0	80	0	0	2
（大久）	2,667	674,290	75,293	749,583	10,550	842	11,392	1,888	1,213	469,551	712	470,263	532	20,491	50,701	71,192	9	6,976	1	12	121	780	542	175,573	—	175,573	219	8,675	23,880	32,555	0	96	0	1	16

（資料）森林計画課

（注）1.（(県南その1)）は、県南農林事務所のうち、白河市と西白河郡の計である。

2.（(県南その2)）は、県南農林事務所のうち、東白川郡の計である。

3.（(県南)）は、県南農林事務所計である。

4. 森林計画区編成調査（下記のとおり）の森林資源構成表による。

阿武隈川森林計画区	県北農林事務所分	平成16年度調査	奥久慈森林計画区	県南農林事務所分（白河市、西白河郡を除く）	平成17年度調査
	県中農林事務所分	平成15年度調査			
	県南農林事務所分（東白川郡を除く）	平成16年度調査	磐城森林計画区	相双農林事務所分	平成19年度調査
				いわき農林事務所分	平成19年度調査
会津森林計画区	会津農林事務所分	平成18年度調査			
	南会津農林事務所分	平成17年度調査			

5.「—」は該当なし。「0」は四捨五入による。

6. 面積は各項目で四捨五入したため、総数と必ずしも一致しない。

7. 森林簿の編成方法の見直しにより平成20年（平成19年度）版の同一調査年の数値と異なることがある。

5 民有林人工林天然林別面積、材積

（単位　面積:ha　材積:( )m3　竹林:束数）

［森林計画区］((農林事務所))市町村（旧市町村）	民有林総数	立木地									竹林	未立木地			更新困難地
		総数	人工林				天然林					総数	伐採跡地	未立木地	
			総数	針葉樹	広葉樹	人工林率	総数	針葉樹	広葉樹	天然林率					
県計	(130,496,228)	(130,496,228)	(89,463,866)	(89,250,625)	(213,241)		(41,032,362)	(7,535,161)	(33,497,201)		(1,016,304)				
	562,741	549,622	204,765	202,584	2,181	36.4%	344,857	28,508	316,349	61.3%	1,270	2,708	227	2,481	9,140
〔阿武隈川〕	(43,099,314)	(43,099,314)	(30,581,920)	(30,516,833)	(65,087)		(12,517,394)	(3,368,005)	(9,149,389)		(690,664)				
	178,149	174,790	72,976	71,863	1,113	41.0%	101,815	12,305	89,509	57.2%	863	878	159	719	1,618
《県北》	(12,347,881)	(12,347,881)	(7,404,707)	(7,381,963)	(22,744)		(4,943,174)	(1,457,815)	(3,485,359)		(269,296)				
	61,110	59,995	20,261	20,044	217	33.2%	39,734	5,333	34,400	65.0%	337	214	9	205	564
福島市	(3,591,759)	(3,591,759)	(1,989,437)	(1,984,385)	(5,052)		(1,602,322)	(355,786)	(1,246,536)		(64,320)				
	19,093	18,721	5,950	5,900	49	31.2%	12,771	1,264	11,507	66.9%	80	104	1	104	187
（福島）	(1,899,029)	(1,899,029)	(922,848)	(919,840)	(3,008)		(976,181)	(223,454)	(752,727)		(37,352)				
	10,806	10,590	2,672	2,639	32	24.7%	7,918	805	7,113	73.3%	47	41	0	41	129
（松川）	(459,333)	(459,333)	(266,624)	(264,975)	(1,649)		(192,709)	(51,683)	(141,026)		(16,712)				
	2,249	2,173	727	713	14	32.3%	1,446	182	1,263	64.3%	21	17	—	17	38
（信夫）	(296,386)	(296,386)	(138,149)	(137,871)	(278)		(158,237)	(40,428)	(117,809)		(2,688)				
	1,864	1,847	467	465	2	25.1%	1,380	152	1,228	74.0%	3	4	—	4	10
（吾妻）	(937,011)	(937,011)	(661,816)	(661,699)	(117)		(275,195)	(40,221)	(234,974)		(7,568)				
	4,174	4,112	2,084	2,083	1	49.9%	2,028	125	1,903	48.6%	9	42	0	42	11
二本松市	(2,751,485)	(2,751,485)	(1,719,493)	(1,718,063)	(1,430)		(1,031,992)	(277,897)	(754,095)		(109,392)				
	13,211	12,979	4,081	4,064	17	30.9%	8,898	1,087	7,811	67.4%	137	12	1	11	83
（二本松）	(758,134)	(758,134)	(382,714)	(382,346)	(368)		(375,420)	(105,476)	(269,944)		(36,816)				
	4,038	3,962	984	979	5	24.4%	2,978	375	2,603	73.8%	46	1	—	1	28
（安達）	(327,481)	(327,481)	(205,006)	(204,454)	(552)		(122,475)	(58,215)	(64,260)		(19,096)				
	1,424	1,389	550	545	5	38.6%	839	208	631	58.9%	24	1	0	0	10
（岩代）	(851,821)	(851,821)	(507,152)	(507,099)	(53)		(344,669)	(98,272)	(246,397)		(22,800)				
	4,516	4,450	1,190	1,190	0	26.4%	3,260	434	2,826	72.2%	29	1	0	0	37
（東和）	(814,049)	(814,049)	(624,621)	(624,164)	(457)		(189,428)	(15,934)	(173,494)		(30,680)				
	3,233	3,177	1,357	1,350	7	42.0%	1,821	70	1,751	56.3%	38	9	0	9	8
伊達市	(2,566,611)	(2,566,611)	(1,542,809)	(1,541,120)	(1,689)		(1,023,802)	(416,960)	(606,842)		(46,152)				
	12,790	12,587	4,755	4,728	27	37.2%	7,832	1,548	6,284	61.2%	58	18	—	18	129
（伊達）	(3,461)	(3,461)	(1,324)	(1,324)	—		(2,137)	(1,991)	(146)		—				
	15	15	5	5	—	35.2%	10	8	1	64.8%	—	—	—	—	—
（梁川）	(598,241)	(598,241)	(323,105)	(322,296)	(809)		(275,136)	(140,770)	(134,366)		(13,656)				
	3,265	3,150	1,173	1,156	17	35.9%	1,977	484	1,493	60.5%	17	6	—	6	92
（保原）	(178,410)	(178,410)	(40,570)	(40,488)	(82)		(137,840)	(87,831)	(50,009)		(3,312)				
	1,122	1,114	194	193	1	17.3%	920	339	581	82.0%	4	1	—	1	3
（霊山）	(1,156,978)	(1,156,978)	(715,915)	(715,390)	(525)		(441,063)	(161,032)	(280,031)		(17,872)				
	5,498	5,444	2,104	2,098	5	38.3%	3,340	611	2,729	60.8%	22	8	—	8	24
（月舘）	(629,521)	(629,521)	(461,895)	(461,622)	(273)		(167,626)	(25,336)	(142,290)		(11,312)				
	2,890	2,864	1,279	1,276	3	44.2%	1,585	105	1,480	54.8%	14	3	—	3	10

（単位　面積:ha　材積:( )m3　竹林:束数）

［森林計画区］((農林事務所))市町村（旧市町村）	民有林総数	立木地									竹林	未立木地			更新困難地
		総数	人工林				天然林					総数	伐採跡地	未立木地	
			総数	針葉樹	広葉樹	人工林率	総数	針葉樹	広葉樹	天然林率					
本宮市	(449,686)	(449,686)	(187,628)	(185,954)	(1,674)		(262,058)	(92,654)	(169,404)		(16,216)				
	2,739	2,623	501	485	16	18.3%	2,122	362	1,760	77.5%	20	4	1	3	91
（本宮）	(178,267)	(178,267)	(56,439)	(56,289)	(150)		(121,828)	(52,488)	(69,340)		(2,104)				
	1,200	1,140	193	191	2	16.1%	947	210	738	79.0%	3	—	—	—	57
（白沢）	(271,419)	(271,419)	(131,189)	(129,665)	(1,524)		(140,230)	(40,166)	(100,064)		(14,112)				
	1,539	1,483	308	294	14	20.0%	1,175	153	1,022	76.3%	18	4	1	3	35
桑折町	(444,316)	(444,316)	(276,332)	(275,809)	(523)		(167,984)	(104,085)	(63,899)		(4,424)				
	1,372	1,348	582	576	6	42.4%	766	283	483	55.8%	6	9	4	5	10
国見町	(320,446)	(320,446)	(209,463)	(209,353)	(110)		(110,983)	(56,151)	(54,832)		(6,648)				
	1,411	1,394	589	588	1	41.8%	804	205	599	57.0%	8	4	—	4	5
川俣町	(1,722,353)	(1,722,353)	(1,204,700)	(1,201,783)	(2,917)		(517,653)	(74,840)	(442,813)		(16,672)				
	7,696	7,606	2,821	2,795	27	36.7%	4,785	283	4,502	62.2%	21	42	0	42	27
飯野町	(114,772)	(114,772)	(52,779)	(43,525)	(9,254)		(61,993)	(18,150)	(43,843)		(4,472)				
	705	686	206	132	73	29.2%	480	65	416	68.1%	6	6	—	6	8
大玉村	(386,453)	(386,453)	(222,066)	(221,971)	(95)		(164,387)	(61,292)	(103,095)		(1,000)				
	2,093	2,053	777	775	2	37.1%	1,275	238	1,038	60.9%	1	16	2	14	24
《県中》	(25,558,693)	(25,558,693)	(19,622,394)	(19,586,433)	(35,961)		(5,936,299)	(1,404,605)	(4,531,694)		(373,232)				
	94,656	92,923	44,429	43,603	826	46.9%	48,493	5,024	43,469	51.2%	467	602	146	455	665
郡山市	(7,323,808)	(7,323,808)	(5,261,709)	(5,251,179)	(10,530)		(2,062,099)	(538,637)	(1,523,462)		(83,064)				
	29,652	29,037	13,630	13,529	101	46.0%	15,406	1,869	13,537	52.0%	104	235	36	199	277
（郡山）	(61,514)	(61,514)	(17,357)	(17,171)	(186)		(44,157)	(18,137)	(26,020)		(8,528)				
	360	340	39	37	2	10.8%	301	62	240	83.8%	11	6	0	6	3
（安積）	(31,993)	(31,993)	(5,931)	(5,895)	(36)		(26,062)	(24,831)	(1,231)		—				
	109	107	11	11	0	10.4%	95	84	12	87.6%	—	1	—	1	1
（三穂田）	(185,965)	(185,965)	(90,260)	(88,245)	(2,015)		(95,705)	(56,741)	(38,964)		(320)				
	752	751	264	235	29	35.1%	487	178	310	64.8%	0	0	—	0	1
（逢瀬）	(791,888)	(791,888)	(560,358)	(560,358)	—		(231,530)	(66,266)	(165,264)		(2,136)				
	3,179	3,131	1,512	1,512	—	47.6%	1,618	217	1,401	50.9%	3	23	1	22	22
（片平）	(59,388)	(59,388)	(20,939)	(20,931)	(8)		(38,449)	(28,227)	(10,222)		(2,896)				
	288	281	82	82	0	28.5%	199	101	98	68.9%	4	4	1	3	0
（喜久田）	(7,248)	(7,248)	(1,604)	(1,604)	—		(5,644)	(1,882)	(3,762)		(1,072)				
	46	44	5	5	—	11.3%	39	6	33	83.7%	1	0	—	0	1
（日和田）	(70,754)	(70,754)	(28,860)	(28,780)	(80)		(41,894)	(25,463)	(16,431)		(2,888)				
	308	299	61	60	1	19.8%	238	86	152	77.0%	4	2	0	2	4
（冨久山）	(24,021)	(24,021)	(3,867)	(3,817)	(50)		(20,154)	(16,497)	(3,657)		(448)				
	97	96	9	9	0	9.2%	87	54	32	89.2%	1	0	—	0	1
（湖南）	(3,113,082)	(3,113,082)	(2,639,217)	(2,637,512)	(1,705)		(473,865)	(49,345)	(424,520)		—				
	10,315	10,188	6,615	6,601	14	64.1%	3,573	172	3,401	34.6%	—	91	21	70	35
（熱海）	(1,404,440)	(1,404,440)	(857,774)	(857,676)	(98)		(546,666)	(100,255)	(446,411)		(6,880)				
	7,025	6,809	2,477	2,475	2	35.3%	4,332	372	3,960	61.7%	9	57	2	55	150

（単位　面積:ha　材積:（ ）m3　竹林:束数）

［森林計画区］（（農林事務所））市町村（旧市町村）	民有林総数	立木地									竹林	未立木地			更新困難地
		総数	人工林				天然林					総数	伐採跡地	未立木地	
			総数	針葉樹	広葉樹	人工林率	総数	針葉樹	広葉樹	天然林率					
（西田）	(127,218)	(127,218)	(57,358)	(57,001)	(357)		(69,860)	(7,675)	(62,185)		(19,640)				
	805	736	117	114	3	14.5%	619	25	594	76.9%	25	23	2	21	21
（中田）	(539,973)	(539,973)	(358,496)	(358,395)	(101)		(181,477)	(37,582)	(143,895)		(24,680)				
	2,569	2,500	897	897	1	34.9%	1,603	143	1,460	62.4%	31	18	4	13	20
（田村）	(906,324)	(906,324)	(619,688)	(613,794)	(5,894)		(286,636)	(105,736)	(180,900)		(13,576)				
	3,800	3,756	1,541	1,491	50	40.5%	2,215	370	1,845	58.3%	17	9	4	5	18
須賀川市	(2,086,784)	(2,086,784)	(1,330,687)	(1,326,641)	(4,046)		(756,097)	(311,947)	(444,150)		(48,256)				
	9,162	8,975	3,659	3,620	39	39.9%	5,316	1,105	4,212	58.0%	60	75	39	36	52
（須賀川）	(771,552)	(771,552)	(382,241)	(379,723)	(2,518)		(389,311)	(189,152)	(200,159)		(31,160)				
	3,878	3,757	1,068	1,044	24	27.6%	2,688	686	2,002	69.3%	39	35	7	28	47
（長沼）	(825,322)	(825,322)	(601,411)	(600,130)	(1,281)		(223,911)	(74,408)	(149,503)		(5,792)				
	3,262	3,218	1,552	1,541	12	47.6%	1,666	255	1,411	51.1%	7	36	31	5	1
（岩瀬）	(489,910)	(489,910)	(347,035)	(346,788)	(247)		(142,875)	(48,387)	(94,488)		(11,304)				
	2,023	2,001	1,038	1,035	3	51.3%	962	164	799	47.6%	14	4	1	3	3
田村市	(5,270,078)	(5,270,078)	(4,125,400)	(4,111,794)	(13,606)		(1,144,678)	(179,030)	(965,648)		(65,216)				
	20,188	19,867	9,669	9,142	527	47.9%	10,198	655	9,543	50.5%	82	102	23	79	138
（滝根）	(984,372)	(984,372)	(850,974)	(849,478)	(1,496)		(133,398)	(27,464)	(105,934)		(7,360)				
	2,533	2,513	1,536	1,526	11	60.7%	977	99	878	38.6%	9	6	1	5	4
（大越）	(756,938)	(756,938)	(617,616)	(617,580)	(36)		(139,322)	(33,177)	(106,145)		(3,240)				
	2,166	2,143	1,144	1,140	4	52.8%	999	117	882	46.1%	4	12	1	11	6
（都路）	(700,486)	(700,486)	(472,065)	(464,640)	(7,425)		(228,421)	(26,244)	(202,177)		(3,304)				
	4,371	4,342	2,078	1,620	457	47.5%	2,265	97	2,167	51.8%	4	13	7	6	11
（常葉）	(1,020,123)	(1,020,123)	(818,830)	(817,923)	(907)		(201,293)	(33,607)	(167,686)		(11,616)				
	3,982	3,871	1,959	1,948	11	49.2%	1,912	135	1,777	48.0%	15	33	5	28	63
（船引）	(1,808,159)	(1,808,159)	(1,365,915)	(1,362,173)	(3,742)		(442,244)	(58,538)	(383,706)		(39,696)				
	7,137	6,997	2,951	2,908	44	41.4%	4,045	207	3,839	56.7%	50	38	10	28	53
鏡石町	(60,198)	(60,198)	(19,532)	(19,467)	(65)		(40,666)	(22,493)	(18,173)		(5,816)				
	347	334	51	50	1	14.8%	282	86	196	81.3%	7	1	0	1	5
天栄村	(927,813)	(927,813)	(606,338)	(604,114)	(2,224)		(321,475)	(61,238)	(260,237)		(29,224)				
	4,652	4,558	1,547	1,529	18	33.3%	3,010	207	2,803	64.7%	37	38	2	37	19
石川町	(1,768,854)	(1,768,854)	(1,419,460)	(1,418,545)	(915)		(349,394)	(61,998)	(287,396)		(43,400)				
	5,734	5,617	2,681	2,661	20	46.8%	2,937	221	2,715	51.2%	54	43	7	36	19
玉川村	(296,813)	(296,813)	(148,454)	(148,286)	(168)		(148,359)	(78,734)	(69,625)		(9,744)				
	1,460	1,413	403	401	2	27.6%	1,010	295	716	69.2%	12	7	0	6	28
平田村	(1,123,757)	(1,123,757)	(908,784)	(908,352)	(432)		(214,973)	(38,454)	(176,519)		(16,008)				
	4,519	4,452	2,119	2,111	9	46.9%	2,332	176	2,156	51.6%	20	22	6	16	25
浅川町	(312,002)	(312,002)	(175,718)	(175,618)	(100)		(136,284)	(55,799)	(80,485)		(3,560)				
	1,533	1,511	470	469	2	30.7%	1,041	211	830	67.9%	4	11	5	6	6
古殿町	(3,665,289)	(3,665,289)	(3,455,891)	(3,455,128)	(763)		(209,398)	(9,759)	(199,639)		(8,928)				
	7,292	7,249	5,501	5,494	7	75.4%	1,748	42	1,707	24.0%	11	15	7	8	17

（単位　面積:ha　材積:（ ）m3　竹林:束数）

［森林計画区］（（農林事務所））市町村（旧市町村）	民有林総数	立木地									竹林	未立木地			更新困難地
		総数	人工林				天然林					総数	伐採跡地	未立木地	
			総数	針葉樹	広葉樹	人工林率	総数	針葉樹	広葉樹	天然林率					
三春町	(414,674)	(414,674)	(217,929)	(216,894)	(1,035)		(196,745)	(34,764)	(161,981)		(49,752)				
	2,342	2,248	484	474	10	20.7%	1,764	120	1,644	75.3%	62	19	2	17	13
小野町	(2,308,623)	(2,308,623)	(1,952,492)	(1,950,415)	(2,077)		(356,131)	(11,752)	(344,379)		(10,264)				
	7,775	7,663	4,214	4,124	90	54.2%	3,448	38	3,410	44.3%	13	33	19	14	67
《県南その1》	(5,192,740)	(5,192,740)	(3,554,819)	(3,548,437)	(6,382)		(1,637,921)	(505,585)	(1,132,336)		(48,136)				
	22,383	21,872	8,285	8,216	70	37.0%	13,587	1,948	11,639	60.7%	60	62	4	58	389
白河市	(3,046,821)	(3,046,821)	(2,197,811)	(2,195,514)	(2,297)		(849,010)	(278,907)	(570,103)		(29,872)				
	12,379	12,153	4,938	4,912	27	39.9%	7,215	1,095	6,120	58.3%	37	37	1	36	151
（白河）	(1,104,648)	(1,104,648)	(735,647)	(734,269)	(1,378)		(369,001)	(126,020)	(242,981)		(21,896)				
	4,991	4,878	1,676	1,660	16	33.6%	3,202	510	2,693	64.2%	27	7	0	6	79
（表郷）	(712,499)	(712,499)	(556,328)	(556,152)	(176)		(156,171)	(49,797)	(106,374)		(1,848)				
	2,428	2,383	1,162	1,158	5	47.9%	1,221	171	1,049	50.3%	2	2	—	2	41
（東）	(378,504)	(378,504)	(241,431)	(241,228)	(203)		(137,073)	(76,343)	(60,730)		(616)				
	1,544	1,529	536	535	1	34.7%	993	298	696	64.3%	1	1	0	0	13
（大信）	(851,170)	(851,170)	(664,405)	(663,865)	(540)		(186,765)	(26,747)	(160,018)		(5,512)				
	3,417	3,363	1,565	1,559	5	45.8%	1,798	116	1,682	52.6%	7	28	1	28	19
西郷村	(1,589,978)	(1,589,978)	(1,086,592)	(1,083,671)	(2,921)		(503,386)	(66,587)	(436,799)		(4,640)				
	7,385	7,169	2,725	2,692	32	36.9%	4,444	244	4,200	60.2%	6	20	1	19	191
泉崎村	(268,503)	(268,503)	(169,878)	(169,819)	(59)		(98,625)	(46,987)	(51,638)		(9,864)				
	1,124	1,086	359	359	1	32.0%	727	179	548	64.7%	12	—	—	—	26
中島村	(84,355)	(84,355)	(34,217)	(33,512)	(705)		(50,138)	(37,695)	(12,443)		(1,184)				
	337	328	75	69	6	22.2%	253	136	117	75.0%	1	2	0	2	5
矢吹町	(203,083)	(203,083)	(66,321)	(65,921)	(400)		(136,762)	(75,409)	(61,353)		(2,576)				
	1,158	1,137	188	183	4	16.2%	949	294	655	81.9%	3	3	2	1	15
［奥久慈］	(11,250,777)	(11,250,777)	(9,687,560)	(9,681,288)	(6,272)		(1,563,217)	(311,208)	(1,252,009)		(43,752)				
	27,100	26,898	15,611	15,552	59	57.6%	11,287	1,049	10,238	41.6%	55	12	0	12	135
《県南その2》	(11,250,777)	(11,250,777)	(9,687,560)	(9,681,288)	(6,272)		(1,563,217)	(311,208)	(1,252,009)		(43,752)				
	27,100	26,898	15,611	15,552	59	57.6%	11,287	1,049	10,238	41.6%	55	12	0	12	135
棚倉町	(2,359,005)	(2,359,005)	(1,929,426)	(1,929,309)	(117)		(429,579)	(92,767)	(336,812)		(10,696)				
	6,370	6,233	3,211	3,198	13	50.4%	3,022	333	2,689	47.4%	13	0	—	0	123
矢祭町	(3,087,721)	(3,087,721)	(2,755,696)	(2,753,656)	(2,040)		(332,025)	(74,018)	(258,007)		(9,432)				
	6,472	6,450	4,254	4,240	15	65.7%	2,196	228	1,968	33.9%	12	6	0	6	4
塙町	(3,483,889)	(3,483,889)	(2,987,034)	(2,983,487)	(3,547)		(496,855)	(115,181)	(381,674)		(11,936)				
	8,149	8,130	4,646	4,622	25	57.0%	3,483	384	3,100	42.7%	15	3	0	3	2
鮫川村	(2,320,162)	(2,320,162)	(2,015,404)	(2,014,836)	(568)		(304,758)	(29,242)	(275,516)		(11,688)				
	6,109	6,086	3,500	3,493	7	57.3%	2,586	104	2,482	42.3%	15	2	—	2	6
《県南》	(16,443,517)	(16,443,517)	(13,242,379)	(13,229,725)	(12,654)		(3,201,138)	(816,793)	(2,384,345)		(91,888)				
	49,483	48,771	23,896	23,768	128	48.3%	24,874	2,997	21,878	50.3%	115	74	4	70	524

（単位　面積:ha　材積:（ ）m3　竹林:束数）

［森林計画区］((農林事務所)) 市町村 （旧市町村）	民有林総数	立木地									竹林	未立木地			更新困難地
		総数	人工林				天然林					総数	伐採跡地	未立木地	
			総数	針葉樹	広葉樹	人工林率	総数	針葉樹	広葉樹	天然林率					
〔会津〕	(41,998,829)	(41,998,829)	(22,343,929)	(22,226,890)	(117,039)		(19,654,900)	(1,540,600)	(18,114,300)		(6,096)				
	238,734	231,620	53,960	53,264	697	22.6%	177,660	5,849	171,810	74.4%	8	1,237	7	1,230	5,870
《会津》	(26,363,991)	(26,363,991)	(14,839,417)	(14,728,294)	(111,123)		(11,524,574)	(988,189)	(10,536,385)		(5,632)				
	138,842	134,823	33,243	32,617	626	23.9%	101,580	3,785	97,795	73.2%	7	911	5	906	3,100
会津若松市	(2,629,531)	(2,629,531)	(1,339,529)	(1,334,093)	(5,436)		(1,290,002)	(111,302)	(1,178,700)		(2,296)				
	15,034	14,977	3,087	3,026	60	20.5%	11,890	416	11,474	79.1%	3	27	1	26	27
（会津若松）	(2,491,841)	(2,491,841)	(1,310,938)	(1,305,514)	(5,424)		(1,180,903)	(76,969)	(1,103,934)		(2,296)				
	14,118	14,071	3,033	2,972	60	21.5%	11,039	287	10,752	78.2%	3	21	1	20	23
（北会津）	－	－	－	－	－		－	－	－		－				
	－	－	－	－	－	－	－	－	－	－	－	－	－	－	－
（河東）	(137,690)	(137,690)	(28,591)	(28,579)	(12)		(109,099)	(34,333)	(74,766)		—				
	916	906	54	54	0	5.9%	852	129	723	92.9%	—	6	—	6	4
喜多方市	(4,659,733)	(4,659,733)	(2,528,029)	(2,502,029)	(26,000)		(2,131,704)	(335,403)	(1,796,301)		(264)				
	23,864	23,476	5,484	5,336	148	23.0%	17,992	1,148	16,844	75.4%	0	73	1	73	314
（喜多方）	(1,041,255)	(1,041,255)	(581,883)	(577,473)	(4,410)		(459,372)	(140,152)	(319,220)		(24)				
	4,976	4,882	1,335	1,290	46	26.8%	3,547	498	3,049	71.3%	0	21	0	21	72
（熱塩加納）	(1,474,296)	(1,474,296)	(683,443)	(675,158)	(8,285)		(790,853)	(40,862)	(749,991)		(72)				
	9,334	9,140	1,537	1,497	40	16.5%	7,603	156	7,447	81.5%	0	14	—	14	179
（塩川）	(222,857)	(222,857)	(108,100)	(107,727)	(373)		(114,757)	(66,260)	(48,497)		(104)				
	755	750	168	166	2	22.3%	581	194	387	77.0%	0	5	—	5	1
（山都）	(1,476,568)	(1,476,568)	(918,092)	(907,543)	(10,549)		(558,476)	(75,243)	(483,233)		(24)				
	6,291	6,221	1,870	1,823	47	29.7%	4,351	250	4,101	69.2%	0	32	1	31	38
（高郷）	(444,757)	(444,757)	(236,511)	(234,128)	(2,383)		(208,246)	(12,886)	(195,360)		(40)				
	2,508	2,483	573	561	13	22.9%	1,909	50	1,860	76.1%	0	2	—	2	24
北塩原村	(1,088,622)	(1,088,622)	(524,246)	(522,358)	(1,888)		(564,376)	(116,453)	(447,923)		—				
	6,335	6,091	1,100	1,092	8	17.4%	4,991	578	4,414	78.8%	—	31	1	30	213
西会津町	(3,466,373)	(3,466,373)	(1,672,376)	(1,649,766)	(22,610)		(1,793,997)	(68,288)	(1,725,709)		—				
	20,394	19,493	3,737	3,632	105	18.3%	15,755	257	15,498	77.3%	—	118	0	117	784
磐梯町	(752,032)	(752,032)	(463,051)	(462,237)	(814)		(288,981)	(16,069)	(272,912)		(16)				
	3,397	3,324	1,046	1,038	8	30.8%	2,278	59	2,218	67.1%	0	58	1	57	15
猪苗代町	(3,003,398)	(3,003,398)	(1,971,067)	(1,970,081)	(986)		(1,032,331)	(78,165)	(954,166)		(240)				
	15,470	15,050	5,414	5,400	14	35.0%	9,636	396	9,240	62.3%	0	35	0	34	385
会津坂下町	(491,379)	(491,379)	(255,924)	(253,256)	(2,668)		(235,455)	(61,822)	(173,633)		(144)				
	2,466	2,419	513	500	13	20.8%	1,906	258	1,648	77.3%	0	6	—	6	41
湯川村	－	－	－	－	－		－	－	－		－				
	－	－	－	－	－	－	－	－	－	－	－	－	－	－	－
柳津町	(2,402,826)	(2,402,826)	(1,557,435)	(1,532,549)	(24,886)		(845,391)	(5,301)	(840,090)		(248)				
	11,685	11,295	3,392	3,268	124	29.0%	7,903	25	7,879	67.6%	0	313	0	312	77
三島町	(1,554,009)	(1,554,009)	(948,285)	(945,192)	(3,093)		(605,724)	(3,768)	(601,956)		(248)				
	6,513	6,319	1,617	1,601	16	24.8%	4,702	13	4,689	72.2%	0	20	0	20	174

（単位　面積:ha　材積:（ ）m3　竹林:束数）

［森林計画区］((農林事務所)) 市町村 （旧市町村）	民有林総数	立木地									竹林	未立木地			更新困難地
		総数	人工林				天然林					総数	伐採跡地	未立木地	
			総数	針葉樹	広葉樹	人工林率	総数	針葉樹	広葉樹	天然林率					
金山町	(1,987,802)	(1,987,802)	(1,195,675)	(1,182,399)	(13,276)		(792,127)	(46,919)	(745,208)		—				
	9,929	8,787	2,392	2,321	72	24.1%	6,394	97	6,297	64.4%	—	201	0	201	941
昭和村	(699,060)	(699,060)	(253,500)	(253,500)	—		(445,560)	(29,584)	(415,976)		—				
	4,702	4,647	608	608	—	12.9%	4,040	123	3,917	85.9%	—	2	—	2	53
会津美里町	(3,629,226)	(3,629,226)	(2,130,300)	(2,120,834)	(9,466)		(1,498,926)	(115,115)	(1,383,811)		(2,176)				
	19,052	18,945	4,853	4,795	58	25.5%	14,093	416	13,677	74.0%	3	29	1	28	75
（会津高田）	(2,868,147)	(2,868,147)	(1,696,436)	(1,688,118)	(8,318)		(1,171,711)	(23,314)	(1,148,397)		(1,496)				
	15,302	15,224	3,917	3,870	47	25.6%	11,308	81	11,227	73.9%	2	11	0	10	65
（会津本郷）	(446,252)	(446,252)	(233,366)	(232,505)	(861)		(212,886)	(77,531)	(135,355)		(680)				
	2,388	2,368	528	518	10	22.1%	1,840	285	1,555	77.1%	1	12	—	12	8
（新鶴）	(314,827)	(314,827)	(200,498)	(200,211)	(287)		(114,329)	(14,270)	(100,059)		—				
	1,362	1,353	408	407	1	30.0%	945	50	895	69.4%	—	6	0	6	2
《南会津》	(15,634,838)	(15,634,838)	(7,504,512)	(7,498,596)	(5,916)		(8,130,326)	(552,411)	(7,577,915)		(464)				
	99,893	96,797	20,717	20,647	70	20.7%	76,080	2,064	74,015	76.2%	1	326	2	324	2,769
下郷町	(3,372,874)	(3,372,874)	(1,718,428)	(1,715,686)	(2,742)		(1,654,446)	(121,207)	(1,533,239)		(320)				
	21,237	20,619	4,387	4,352	35	20.7%	16,233	437	15,796	76.4%	0	114	—	114	503
檜枝岐村	(311,803)	(311,803)	(79,497)	(79,456)	(41)		(232,306)	(15,057)	(217,249)		—				
	1,849	1,840	228	228	0	12.3%	1,612	52	1,560	87.2%	—	1	—	1	8
只見町	(2,304,789)	(2,304,789)	(811,208)	(810,686)	(522)		(1,493,581)	(70,362)	(1,423,219)		—				
	20,951	19,092	2,119	2,115	4	10.1%	16,973	324	16,649	81.0%	—	113	—	113	1,746
南会津町	(9,645,372)	(9,645,372)	(4,895,379)	(4,892,768)	(2,611)		(4,749,993)	(345,785)	(4,404,208)		(144)				
	55,856	55,246	13,984	13,953	31	25.0%	41,263	1,252	40,010	73.9%	0	97	2	96	512
（田島）	(5,349,404)	(5,349,404)	(2,938,139)	(2,936,651)	(1,488)		(2,411,265)	(222,993)	(2,188,272)		(144)				
	30,007	29,639	8,451	8,435	16	28.2%	21,188	745	20,444	70.6%	0	49	—	49	318
（舘岩）	(1,644,993)	(1,644,993)	(627,442)	(626,537)	(905)		(1,017,551)	(86,564)	(930,987)		—				
	11,829	11,752	2,437	2,425	12	20.6%	9,315	386	8,928	78.7%	—	2	0	1	75
（伊南）	(1,030,440)	(1,030,440)	(593,975)	(593,925)	(50)		(436,465)	(7,946)	(428,519)		—				
	4,863	4,832	1,395	1,394	1	28.7%	3,437	22	3,415	70.7%	—	29	2	27	1
（南郷）	(1,620,535)	(1,620,535)	(735,823)	(735,655)	(168)		(884,712)	(28,282)	(856,430)		—				
	9,158	9,023	1,701	1,698	2	18.6%	7,322	99	7,223	80.0%	—	18	—	18	117
〔磐城〕	(34,147,308)	(34,147,308)	(26,850,457)	(26,825,614)	(24,843)		(7,296,851)	(2,315,348)	(4,981,503)		(275,792)				
	118,757	116,314	62,218	61,905	313	52.4%	54,096	9,304	44,792	45.6%	345	581	61	520	1,518
《相双》	(14,226,256)	(14,226,256)	(10,131,589)	(10,120,069)	(11,520)		(4,094,667)	(1,584,938)	(2,509,729)		(104,488)				
	60,501	59,299	29,058	28,894	164	48.0%	30,240	6,620	23,620	50.0%	131	328	18	310	744
相馬市	(1,515,768)	(1,515,768)	(919,885)	(918,834)	(1,051)		(595,883)	(218,135)	(377,748)		(9,584)				
	7,385	7,243	2,216	2,203	14	30.0%	5,027	1,004	4,023	68.1%	12	39	0	39	92

（単位　面積:ha　材積:（ ）m3　竹林:束数）

［森林計画区］（農林事務所）市町村（旧市町村）	民有林総数	立木地									竹林	未立木地			更新困難地
		総数	人工林				天然林					総数	伐採跡地	未立木地	
			総数	針葉樹	広葉樹	人工林率	総数	針葉樹	広葉樹	天然林率					
南相馬市	(3,399,537)	(3,399,537)	(2,146,073)	(2,143,216)	(2,857)		(1,253,464)	(655,851)	(597,613)		(37,344)				
	13,039	12,727	5,050	5,020	30	38.7%	7,677	2,705	4,972	58.9%	47	56	4	51	209
（原町）	(1,306,018)	(1,306,018)	(840,601)	(840,174)	(427)		(465,417)	(262,985)	(202,432)		(21,288)				
	4,859	4,717	1,980	1,976	5	40.8%	2,737	1,069	1,668	56.3%	27	27	2	24	88
（鹿島）	(1,188,218)	(1,188,218)	(758,890)	(756,845)	(2,045)		(429,328)	(162,324)	(267,004)		(9,080)				
	4,867	4,743	1,797	1,777	20	36.9%	2,946	741	2,205	60.5%	11	22	1	21	91
（小高）	(905,301)	(905,301)	(546,582)	(546,197)	(385)		(358,719)	(230,542)	(128,177)		(6,976)				
	3,313	3,267	1,273	1,268	5	38.4%	1,994	895	1,099	60.2%	9	7	1	6	30
新地町	(442,883)	(442,883)	(288,928)	(287,876)	(1,052)		(153,955)	(65,476)	(88,479)		(4,632)				
	1,627	1,550	606	580	25	37.2%	945	238	707	58.0%	6	3	1	2	68
飯舘村	(1,310,074)	(1,310,074)	(844,448)	(843,627)	(821)		(465,626)	(86,110)	(379,516)		(80)				
	7,276	7,142	2,777	2,759	19	38.2%	4,365	376	3,989	60.0%	0	48	1	47	85
広野町	(743,967)	(743,967)	(592,282)	(591,833)	(449)		(151,685)	(61,096)	(90,589)		(6,624)				
	2,864	2,768	1,817	1,813	4	63.5%	950	226	725	33.2%	8	29	2	27	59
楢葉町	(532,439)	(532,439)	(463,545)	(463,254)	(291)		(68,894)	(14,398)	(54,496)		(2,432)				
	1,976	1,908	1,317	1,310	7	66.6%	591	56	535	29.9%	3	19	1	18	46
富岡町	(714,871)	(714,871)	(552,857)	(552,049)	(808)		(162,014)	(58,510)	(103,504)		(5,360)				
	2,761	2,684	1,533	1,524	9	55.5%	1,151	260	891	41.7%	7	11	2	9	59
川内村	(2,824,696)	(2,824,696)	(2,468,267)	(2,466,408)	(1,859)		(356,429)	(58,205)	(298,224)		(1,192)				
	11,741	11,672	8,593	8,564	29	73.2%	3,079	250	2,829	26.2%	1	37	—	37	31
大熊町	(578,304)	(578,304)	(388,788)	(388,164)	(624)		(189,516)	(53,722)	(135,794)		(7,880)				
	2,707	2,641	1,211	1,205	6	44.7%	1,430	264	1,166	52.8%	10	34	0	34	23
双葉町	(637,262)	(637,262)	(384,548)	(384,529)	(19)		(252,714)	(161,452)	(91,262)		(14,704)				
	2,657	2,607	1,096	1,095	0	41.2%	1,511	662	850	56.9%	18	4	0	3	28
浪江町	(1,135,171)	(1,135,171)	(824,934)	(823,501)	(1,433)		(310,237)	(118,306)	(191,931)		(12,000)				
	4,396	4,307	2,020	2,003	17	45.9%	2,287	455	1,833	52.0%	15	33	3	30	40
葛尾村	(391,284)	(391,284)	(257,034)	(256,778)	(256)		(134,250)	(33,677)	(100,573)		(2,656)				
	2,072	2,049	822	818	4	39.7%	1,227	126	1,100	59.2%	3	15	2	13	5
《いわき》	(19,921,052)	(19,921,052)	(16,718,868)	(16,705,545)	(13,323)		(3,202,184)	(730,410)	(2,471,774)		(171,304)				
	58,256	57,015	33,159	33,010	149	56.9%	23,856	2,684	21,172	40.9%	214	253	43	211	774
いわき市	(19,921,052)	(19,921,052)	(16,718,868)	(16,705,545)	(13,323)		(3,202,184)	(730,410)	(2,471,774)		(171,304)				
	58,256	57,015	33,159	33,010	149	56.9%	23,856	2,684	21,172	40.9%	214	253	43	211	774
（平）	(1,184,746)	(1,184,746)	(809,798)	(803,215)	(6,583)		(374,948)	(159,161)	(215,787)		(37,424)				
	4,802	4,660	2,067	2,014	54	43.1%	2,593	583	2,010	54.0%	47	37	4	34	58
（常磐）	(720,348)	(720,348)	(559,333)	(558,870)	(463)		(161,015)	(13,398)	(147,617)		(14,704)				
	2,469	2,384	1,078	1,071	8	43.7%	1,306	43	1,263	52.9%	18	17	5	12	50
（小名浜）	(754,576)	(754,576)	(476,309)	(476,095)	(214)		(278,267)	(84,136)	(194,131)		(13,200)				
	3,192	3,084	1,034	1,032	2	32.4%	2,050	298	1,752	64.2%	17	30	5	25	62
（内郷）	(491,485)	(491,485)	(383,999)	(383,642)	(357)		(107,486)	(11,713)	(95,773)		(3,912)				
	1,846	1,789	804	801	3	43.6%	985	52	933	53.4%	5	8	2	7	43

（単位　面積:ha　材積:（ ）m3　竹林:束数）

［森林計画区］（農林事務所）市町村（旧市町村）	民有林総数	立木地									竹林	未立木地			更新困難地
		総数	人工林				天然林					総数	伐採跡地	未立木地	
			総数	針葉樹	広葉樹	人工林率	総数	針葉樹	広葉樹	天然林率					
（勿来）	(1,674,456)	(1,674,456)	(1,412,748)	(1,412,376)	(372)		(261,708)	(76,423)	(185,285)		(12,880)				
	4,705	4,579	2,595	2,591	4	55.2%	1,984	304	1,680	42.2%	16	16	6	10	93
（遠野）	(2,068,073)	(2,068,073)	(1,791,207)	(1,790,692)	(515)		(276,866)	(34,496)	(242,370)		(15,144)				
	5,302	5,230	3,194	3,189	5	60.2%	2,035	118	1,917	38.4%	19	12	—	12	42
（田人）	(3,053,261)	(3,053,261)	(2,821,176)	(2,820,931)	(245)		(232,085)	(4,089)	(227,996)		(8,288)				
	6,288	6,198	4,508	4,505	2	71.7%	1,690	15	1,676	26.9%	10	69	12	57	11
（好間）	(317,954)	(317,954)	(232,467)	(232,180)	(287)		(85,487)	(14,514)	(70,973)		(4,288)				
	1,340	1,282	567	564	3	42.3%	715	56	659	53.3%	5	1	—	1	52
（小川）	(827,705)	(827,705)	(554,036)	(552,666)	(1,370)		(273,669)	(106,695)	(166,974)		(30,112)				
	3,676	3,559	1,627	1,616	11	44.3%	1,931	397	1,535	52.5%	38	8	2	7	72
（三和）	(5,375,141)	(5,375,141)	(4,889,032)	(4,887,352)	(1,680)		(486,109)	(30,805)	(455,304)		(9,160)				
	12,093	12,034	8,290	8,254	36	68.6%	3,744	105	3,640	31.0%	11	16	5	12	31
（四倉）	(723,348)	(723,348)	(489,823)	(489,726)	(97)		(233,525)	(132,631)	(100,894)		(9,808)				
	2,624	2,524	1,218	1,217	1	46.4%	1,306	453	853	49.8%	12	16	1	15	71
（川前）	(1,807,101)	(1,807,101)	(1,522,272)	(1,521,901)	(371)		(284,829)	(10,431)	(274,398)		(3,824)				
	6,336	6,288	3,907	3,894	13	61.7%	2,381	39	2,342	37.6%	5	6	0	6	37
（久之浜）	(173,275)	(173,275)	(130,832)	(130,775)	(57)		(42,443)	(22,752)	(19,691)		(1,488)				
	915	897	513	512	0	56.1%	384	123	261	42.0%	2	2	0	1	15
（大久）	(749,583)	(749,583)	(645,836)	(645,124)	(712)		(103,747)	(29,166)	(74,581)		(7,072)				
	2,667	2,507	1,756	1,750	6	65.8%	751	100	651	28.2%	9	14	1	13	138

（資料）森林計画課

（注）1. 民有林については森林計画編成調査（下記のとおり）の森林資源構成表による。

阿武隈川森林計画区	県北農林事務所分	平成16年度調査
	県中農林事務所分	平成15年度調査
	県南農林事務所分（東白川郡を除く）	平成16年度調査
会津森林計画区	会津農林事務所分	平成18年度調査
	南会津農林事務所分	平成17年度調査
奥久慈森林計画区	県南農林事務所分（白河市、西白河郡を除く）	平成17年度調査
磐城森林計画区	相双農林事務所分	平成19年度調査
	いわき農林事務所分	平成19年度調査

2. 面積については各項目で四捨五入したため、総数と必ずしも一致しない。
3. 「－」は該当なし、「0」は四捨五入による。
4. 材積の総数については、竹の材積（束）は含まれていない。
5. 人工林率（天然林率）は、民有林総数（面積）に対する人工林（天然林）総数（面積）の割合を示した。
6. 森林簿の編成方法の見直しにより平成20年（平成19年度）版の同一調査年の数値と異なることがある。

6 民有林樹種別森林面積、材積

（単位　面積:ha　材積:m3）

[森林計画区] ((農林事務所)) 市町村 (旧市町村)	総数		針葉樹												広葉樹					
			総数		スギ		ヒノキ・サワラ・ヒバ		アカマツ クロマツ		カラマツ		モミ・ヒメコマツ ・その他		総数		クヌギ		ナラ その他	
	面積	材積	面積	材積	面積	材積	面積	材積	面積	材積	面積	材積	面積	材積	面積	材積	面積	材積	面積	材積
県計	549,622	130,496,228	231,092	96,785,786	131,266	74,178,317	11,803	1,820,744	75,763	17,988,233	11,131	2,541,051	1,128	257,441	318,531	33,710,442	3,306	392,968	315,224	33,317,474
[阿武隈川]	174,790	43,099,314	84,169	33,884,838	45,304	25,123,026	3,738	415,215	32,831	7,864,603	2,240	471,038	54	10,956	90,622	9,214,476	2,096	229,161	88,526	8,985,315
《県北》	59,995	12,347,881	25,378	8,839,778	9,632	5,216,368	1,193	114,653	13,938	3,368,872	609	138,765	6	1,120	34,618	3,508,103	933	108,662	33,684	3,399,441
福島市	18,721	3,591,759	7,164	2,340,171	2,193	1,151,862	272	28,752	4,298	1,073,524	396	85,228	4	805	11,557	1,251,588	103	11,912	11,454	1,239,676
(福島)	10,590	1,899,029	3,444	1,143,294	1,109	587,637	87	9,130	2,145	527,178	100	18,544	4	805	7,145	755,735	88	10,146	7,057	745,589
(松川)	2,173	459,333	896	316,658	268	157,672	68	3,696	557	154,688	2	602	—	—	1,277	142,675	13	1,576	1,264	141,099
(信夫)	1,847	296,386	616	178,299	155	76,467	27	2,710	434	99,047	0	75	—	—	1,230	118,087	2	190	1,229	117,897
(吾妻)	4,112	937,011	2,208	701,920	662	330,086	90	13,216	1,162	292,611	294	66,007	—	—	1,904	235,091	—	—	1,904	235,091
二本松市	12,979	2,751,485	5,151	1,995,960	2,602	1,417,516	181	20,723	2,285	536,852	82	20,686	1	183	7,828	755,525	323	36,986	7,504	718,539
(二本松)	3,962	758,134	1,355	487,822	492	278,776	41	3,699	775	193,213	47	12,122	0	12	2,608	270,312	32	3,759	2,576	266,553
(安達)	1,389	327,481	753	262,669	228	128,451	34	3,663	489	130,132	2	362	0	61	636	64,812	10	1,257	626	63,555
(岩代)	4,450	851,821	1,624	605,371	870	451,788	41	4,904	706	147,246	7	1,433	—	—	2,827	246,450	140	14,973	2,687	231,477
(東和)	3,177	814,049	1,420	640,098	1,012	558,501	65	8,457	316	66,261	27	6,769	0	110	1,757	173,951	141	16,997	1,616	156,954
伊達市	12,587	2,566,611	6,276	1,958,080	2,029	1,045,989	451	32,510	3,774	874,392	21	5,108	1	81	6,311	608,531	235	27,028	6,076	581,503
(伊達)	15	3,461	14	3,315	0	212	—	—	13	3,103	—	—	—	—	1	146	—	—	1	146
(梁川)	3,150	598,241	1,640	463,066	237	132,222	140	12,095	1,259	317,784	4	965	—	—	1,510	135,175	21	1,800	1,489	133,375
(保原)	1,114	178,410	532	128,319	43	23,121	74	2,616	413	102,424	0	77	1	81	582	50,091	3	329	580	49,762
(霊山)	5,444	1,156,978	2,709	876,422	1,022	520,468	176	14,648	1,497	337,625	15	3,681	—	—	2,735	280,556	71	8,424	2,663	272,132
(月舘)	2,864	629,521	1,381	486,958	726	369,966	61	3,151	592	113,456	2	385	—	—	1,482	142,563	139	16,475	1,343	126,088
本宮市	2,623	449,686	848	278,608	277	147,606	41	4,528	523	125,290	6	1,133	0	51	1,776	171,078	37	4,390	1,738	166,688
(本宮)	1,140	178,267	401	108,777	62	31,205	14	1,510	322	75,801	2	261	—	—	740	69,490	1	127	739	69,363
(白沢)	1,483	271,419	447	169,831	215	116,401	27	3,018	201	49,489	4	872	0	51	1,036	101,588	36	4,263	1,000	97,325
桑折町	1,348	444,316	859	379,894	299	197,830	29	6,265	514	170,532	18	5,267	—	—	489	64,422	2	184	487	64,238
国見町	1,394	320,446	793	265,504	266	144,328	10	1,955	487	112,034	29	7,187	—	—	600	54,942	8	834	592	54,108
川俣町	7,606	1,722,353	3,077	1,276,623	1,752	995,098	172	14,562	1,104	254,510	49	12,453	—	—	4,529	445,730	118	14,299	4,410	431,431
飯野町	686	114,772	197	61,675	33	19,897	1	158	162	41,618	0	2	—	—	489	53,097	106	12,966	383	40,131
大玉村	2,053	386,453	1,013	283,263	180	96,242	35	5,200	790	180,120	7	1,701	—	—	1,040	103,190	1	63	1,039	103,127
《県中》	92,923	25,558,693	48,627	20,991,038	30,470	17,003,723	1,839	207,177	14,910	3,505,875	1,369	265,720	40	8,543	44,295	4,567,655	1,075	109,809	43,221	4,457,846
郡山市	29,037	7,323,808	15,398	5,789,816	7,546	4,032,579	185	27,318	6,551	1,523,304	1,083	199,875	33	6,740	13,639	1,533,992	214	25,682	13,424	1,508,310
(郡山)	340	61,514	99	35,308	24	13,972	0	46	75	21,290	—	—	—	—	241	26,206	17	2,037	224	24,169
(安積)	107	31,993	94	30,726	9	5,557	0	47	85	25,088	0	10	0	24	12	1,267	2	196	11	1,071
(三穂田)	751	185,965	413	144,986	84	50,350	10	1,200	314	92,482	4	954	—	—	338	40,979	1	76	338	40,903

（単位　面積:ha　材積:m3）

[森林計画区] ((農林事務所)) 市町村 (旧市町村)	総数		針葉樹												広葉樹					
			総数		スギ		ヒノキ・サワラ・ヒバ		アカマツ クロマツ		カラマツ		モミ・ヒメコマツ ・その他		総数		クヌギ		ナラ その他	
	面積	材積	面積	材積	面積	材積	面積	材積	面積	材積	面積	材積	面積	材積	面積	材積	面積	材積	面積	材積
(逢瀬)	3,131	791,888	1,729	626,624	771	413,864	50	8,984	776	184,303	131	19,057	2	416	1,401	165,264	3	391	1,399	164,873
(片平)	281	59,388	183	49,158	15	7,809	11	1,768	154	38,674	4	907	—	—	98	10,230	0	58	97	10,172
(喜久田)	44	7,248	12	3,486	3	1,429	2	42	7	1,993	0	22	—	—	33	3,762	—	—	33	3,762
(日和田)	299	70,754	146	54,243	45	24,991	1	342	99	28,609	1	301	—	—	152	16,511	3	249	150	16,262
(富久山)	96	24,021	63	20,314	5	2,988	0	4	57	17,084	1	186	0	52	33	3,707	0	50	32	3,657
(湖南)	10,188	3,113,082	6,773	2,686,857	3,885	2,101,620	18	2,704	2,177	451,720	687	130,029	6	784	3,415	426,225	—	—	3,415	426,225
(熱海)	6,809	1,404,440	2,847	957,931	1,084	558,711	40	6,714	1,485	347,263	213	39,782	25	5,461	3,962	446,509	1	76	3,961	446,433
(西田)	736	127,218	139	64,676	97	53,642	2	195	40	10,714	1	125	—	—	597	62,542	35	4,264	563	58,278
(中田)	2,500	539,973	1,040	395,977	561	292,245	18	1,763	424	94,346	37	7,623	—	—	1,461	143,996	54	6,248	1,406	137,748
(田村)	3,756	906,324	1,861	719,530	964	505,401	34	3,509	859	209,738	4	879	0	3	1,895	186,794	100	12,037	1,795	174,757
須賀川市	8,975	2,086,784	4,725	1,638,588	1,654	903,234	163	15,622	2,820	699,059	87	20,547	0	126	4,250	448,196	38	4,489	4,212	443,707
(須賀川)	3,757	771,552	1,730	568,875	546	281,630	53	5,205	1,130	281,806	1	114	0	120	2,026	202,677	30	3,385	1,997	199,292
(長沼)	3,218	825,322	1,796	674,538	742	427,841	60	4,195	909	222,258	85	20,238	0	6	1,422	150,784	6	860	1,416	149,924
(岩瀬)	2,001	489,910	1,199	395,175	366	193,763	51	6,222	781	194,995	1	195	—	—	802	94,735	2	244	800	94,491
田村市	19,867	5,270,078	9,797	4,290,824	6,844	3,706,115	692	65,034	2,142	490,682	115	28,253	3	740	10,071	979,254	408	32,835	9,662	946,419
(滝根)	2,513	984,372	1,624	876,942	1,430	831,055	44	5,153	145	39,245	6	1,474	0	15	889	107,430	18	2,259	872	105,171
(大越)	2,143	756,938	1,257	650,757	992	586,987	43	5,355	207	54,137	16	4,221	0	57	886	106,181	14	1,436	873	104,745
(都路)	4,342	700,486	1,718	490,884	701	317,804	323	26,808	660	138,194	33	7,815	1	263	2,625	209,602	241	12,894	2,384	196,708
(常葉)	3,871	1,020,123	2,084	851,530	1,416	721,208	155	16,787	486	107,354	26	6,147	0	34	1,788	168,593	12	1,426	1,776	167,167
(船引)	6,997	1,808,159	3,114	1,420,711	2,305	1,249,061	128	10,931	645	151,752	35	8,596	2	371	3,882	387,448	125	14,820	3,758	372,628
鏡石町	334	60,198	136	41,960	34	17,051	3	168	99	24,741	—	—	—	—	198	18,238	1	153	196	18,085
天栄村	4,558	927,813	1,737	665,352	857	477,110	62	14,014	771	165,714	46	8,514	—	—	2,821	262,461	19	2,522	2,802	259,939
石川町	5,617	1,768,854	2,882	1,480,543	2,317	1,360,604	170	20,071	391	98,688	5	1,180	—	—	2,735	288,311	188	22,645	2,547	265,666
玉川村	1,413	296,813	695	227,020	215	111,278	25	2,480	454	113,159	1	103	—	—	717	69,793	18	2,145	699	67,648
平田村	4,452	1,123,757	2,287	946,806	1,606	814,774	92	10,278	584	120,516	5	1,238	—	—	2,164	176,951	16	1,391	2,148	175,560
浅川町	1,511	312,002	680	231,417	313	154,480	98	9,024	268	67,874	0	39	—	—	831	80,585	9	1,086	823	79,499
古殿町	7,249	3,665,289	5,535	3,464,887	5,278	3,413,160	114	14,238	137	36,086	3	842	2	561	1,714	200,402	30	4,108	1,684	196,294
三春町	2,248	414,674	594	251,658	381	202,708	32	1,052	176	46,789	4	1,109	—	—	1,654	163,016	36	4,366	1,618	158,650
小野町	7,663	2,308,623	4,162	1,962,167	3,426	1,810,630	201	27,878	516	119,263	19	4,020	1	376	3,501	346,456	96	8,387	3,405	338,069
《県南その1》	21,872	5,192,740	10,164	4,054,022	5,202	2,902,935	707	93,385	3,984	989,856	263	66,553	8	1,293	11,709	1,138,718	88	10,690	11,621	1,128,028
白河市	12,153	3,046,821	6,006	2,474,421	3,396	1,887,060	488	67,378	2,108	516,765	12	2,784	2	434	6,146	572,400	30	3,471	6,117	568,929
(白河)	4,878	1,104,648	2,170	860,289	1,196	643,302	143	20,583	823	194,681	6	1,319	2	404	2,708	244,359	23	2,517	2,685	241,842
(表郷)	2,383	712,499	1,329	605,949	837	495,783	162	22,283	328	87,164	3	710	0	9	1,054	106,550	1	161	1,053	106,389
(東)	1,529	378,504	832	317,571	454	231,780	74	8,055	304	77,736	—	—	—	—	697	60,933	1	91	696	60,842

（単位　面積:ha　材積:m3）

［森林計画区］((農林事務所))市町村(旧市町村)	総数		針葉樹												広葉樹					
			総数		スギ		ヒノキ・サワラ・ヒバ		アカマツ クロマツ		カラマツ		モミ・ヒメコマツ・その他		総数		クヌギ		ナラ その他	
	面積	材積	面積	材積	面積	材積	面積	材積	面積	材積	面積	材積	面積	材積	面積	材積	面積	材積	面積	材積
（大信）	3,363	851,170	1,675	690,612	909	516,195	109	16,457	653	157,184	3	755	0	21	1,687	160,558	5	702	1,682	159,856
西郷村	7,169	1,589,978	2,937	1,150,258	1,365	776,283	159	20,541	1,156	289,033	250	63,732	6	669	4,232	439,720	39	4,824	4,193	434,896
泉崎村	1,086	268,503	538	216,806	284	154,921	25	3,175	229	58,677	0	33	—	—	548	51,697	8	963	540	50,734
中島村	328	84,355	205	71,207	52	31,021	11	963	142	39,223	—	—	—	—	123	13,148	6	728	117	12,420
矢吹町	1,137	203,083	477	141,330	104	53,650	24	1,328	349	86,158	0	4	1	190	659	61,753	6	704	654	61,049
［奥久慈］	26,898	11,250,777	16,601	9,992,496	13,238	9,166,465	1,566	318,964	1,776	501,080	16	3,996	6	1,991	10,297	1,258,281	435	65,218	9,863	1,193,063
《県南その2》	26,898	11,250,777	16,601	9,992,496	13,238	9,166,465	1,566	318,964	1,776	501,080	16	3,996	6	1,991	10,297	1,258,281	435	65,218	9,863	1,193,063
棚倉町	6,233	2,359,005	3,531	2,022,076	2,553	1,798,174	450	77,796	528	146,059	0	47	0	0	2,702	336,929	12	1,781	2,690	335,148
矢祭町	6,450	3,087,721	4,468	2,827,674	3,540	2,564,670	589	157,428	332	103,627	3	783	3	1,166	1,982	260,047	175	26,315	1,808	233,732
塙町	8,130	3,483,889	5,005	3,098,668	4,080	2,867,777	320	57,624	598	171,386	6	1,598	1	283	3,124	385,221	222	33,535	2,902	351,686
鮫川村	6,086	2,320,162	3,597	2,044,078	3,065	1,935,844	207	26,116	317	80,008	6	1,568	2	542	2,489	276,084	26	3,587	2,463	272,497
《県南》	48,771	16,443,517	26,765	14,046,518	18,440	12,069,400	2,273	412,349	5,759	1,490,936	278	70,549	14	3,284	22,006	2,396,999	522	75,908	21,484	2,321,091
［会津］	231,620	41,998,829	59,113	23,767,490	39,720	19,311,938	600	193,927	9,490	2,114,378	8,344	1,930,469	959	216,778	172,507	18,231,339	3	330	172,504	18,231,009
《会津》	134,823	26,363,991	36,402	15,716,483	27,749	13,699,022	17	3,980	5,243	1,237,193	3,239	736,975	154	39,313	98,421	10,647,508	3	330	98,418	10,647,178
会津若松市	14,977	2,629,531	3,442	1,445,395	2,601	1,244,151	3	306	703	167,963	134	32,975	—	—	11,535	1,184,136	—	—	11,535	1,184,136
（会津若松）	14,071	2,491,841	3,259	1,382,483	2,556	1,217,547	3	229	570	132,910	130	31,797	—	—	10,812	1,109,358	—	—	10,812	1,109,358
（北会津）	—	—	—	—	—	—	—	—	—	—	—	—	—	—	—	—	—	—	—	—
（河東）	906	137,690	183	62,912	45	26,604	0	77	133	35,053	4	1,178	—	—	723	74,778	—	—	723	74,778
喜多方市	23,476	4,659,733	6,484	2,837,432	4,638	2,364,015	1	168	1,652	428,541	152	33,327	41	11,381	16,992	1,822,301	1	104	16,992	1,822,197
（喜多方）	4,882	1,041,255	1,788	717,625	1,002	520,275	0	50	694	177,494	80	16,833	11	2,973	3,095	323,630	—	—	3,095	323,630
（熱塩加納）	9,140	1,474,296	1,653	716,020	1,391	655,646	0	29	215	49,432	29	6,274	18	4,639	7,487	758,276	—	—	7,487	758,276
（塩川）	750	222,857	360	173,987	143	102,029	—	—	198	67,267	18	4,629	1	62	389	48,870	—	—	389	48,870
（山都）	6,221	1,476,568	2,073	982,786	1,589	858,590	0	89	452	115,772	22	4,919	10	3,416	4,148	493,782	—	—	4,148	493,782
（高郷）	2,483	444,757	610	247,014	514	227,475	0	—	92	18,576	3	672	1	291	1,873	197,743	1	104	1,872	197,639
北塩原村	6,091	1,088,622	1,670	638,811	852	465,643	1	125	554	110,772	262	61,938	1	333	4,422	449,811	—	—	4,422	449,811
西会津町	19,493	3,466,373	3,889	1,718,054	3,318	1,581,142	3	1,056	492	116,912	45	10,312	32	8,632	15,603	1,748,319	—	—	15,603	1,748,319
磐梯町	3,324	752,032	1,097	478,306	788	397,884	3	987	94	22,892	208	55,585	4	958	2,226	273,726	—	—	2,226	273,726
猪苗代町	15,050	3,003,398	5,796	2,048,246	3,297	1,514,614	2	685	609	117,688	1,886	415,118	2	141	9,254	955,152	—	—	9,254	955,152
会津坂下町	2,419	491,379	758	315,078	456	244,021	1	222	295	69,143	7	1,686	0	6	1,660	176,301	—	—	1,660	176,301
湯川村	—	—	—	—	—	—	—	—	—	—	—	—	—	—	—	—	—	—	—	—
柳津町	11,295	2,402,826	3,292	1,537,850	3,074	1,490,392	1	129	87	16,441	131	30,794	1	94	8,003	864,976	—	—	8,003	864,976
三島町	6,319	1,554,009	1,614	948,960	1,503	921,243	0	32	55	12,897	52	13,471	5	1,317	4,705	605,049	—	—	4,705	605,049

（単位　面積:ha　材積:m3）

［森林計画区］((農林事務所))市町村(旧市町村)	総数		針葉樹												広葉樹					
			総数		スギ		ヒノキ・サワラ・ヒバ		アカマツ クロマツ		カラマツ		モミ・ヒメコマツ・その他		総数		クヌギ		ナラ その他	
	面積	材積	面積	材積	面積	材積	面積	材積	面積	材積	面積	材積	面積	材積	面積	材積	面積	材積	面積	材積
金山町	8,787	1,987,802	2,418	1,229,318	2,287	1,197,507	—	—	37	8,515	59	14,604	34	8,692	6,369	758,484	—	—	6,369	758,484
昭和村	4,647	699,060	731	283,084	463	221,526	—	—	102	23,342	136	30,612	29	7,604	3,917	415,976	2	226	3,915	415,750
会津美里町	18,945	3,629,226	5,211	2,235,949	4,472	2,056,884	2	270	564	142,087	168	36,553	4	155	13,735	1,393,277	—	—	13,735	1,393,277
（会津高田）	15,224	2,868,147	3,951	1,711,432	3,641	1,641,805	1	150	165	38,820	140	30,502	4	155	11,273	1,156,715	—	—	11,273	1,156,715
（会津本郷）	2,368	446,252	803	310,036	457	221,224	0	47	338	86,759	8	2,006	—	—	1,565	136,216	—	—	1,565	136,216
（新鶴）	1,353	314,827	457	214,481	375	193,855	0	73	62	16,508	20	4,045	—	—	896	100,346	—	—	896	100,346
《南会津》	96,797	15,634,838	22,711	8,051,007	11,971	5,612,916	583	189,947	4,247	877,185	5,105	1,193,494	805	177,465	74,086	7,583,831	—	—	74,086	7,583,831
下郷町	20,619	3,372,874	4,788	1,836,893	2,912	1,408,882	316	90,888	763	157,035	785	179,609	13	479	15,831	1,535,981	—	—	15,831	1,535,981
檜枝岐村	1,840	311,803	279	94,513	64	38,972	—	—	1	164	163	40,442	51	14,935	1,561	217,290	—	—	1,561	217,290
只見町	19,092	2,304,789	2,439	881,048	1,870	760,319	—	—	53	9,460	195	41,782	321	69,487	16,653	1,423,741	—	—	16,653	1,423,741
南会津町	55,246	9,645,372	15,205	5,238,553	7,125	3,404,743	267	99,059	3,431	710,526	3,962	931,661	420	92,564	40,041	4,406,819	—	—	40,041	4,406,819
（田島）	29,639	5,349,404	9,180	3,159,644	4,204	2,018,730	248	96,072	2,781	581,131	1,905	456,807	43	6,904	20,459	2,189,760	—	—	20,459	2,189,760
（舘岩）	11,752	1,644,993	2,812	713,101	617	238,033	13	1,351	508	100,830	1,391	314,650	282	58,237	8,940	931,892	—	—	8,940	931,892
（伊南）	4,832	1,030,440	1,416	601,871	935	482,606	6	1,571	47	8,616	411	102,712	19	6,366	3,416	428,569	—	—	3,416	428,569
（南郷）	9,023	1,620,535	1,797	763,937	1,370	665,374	1	65	95	19,949	255	57,492	76	21,057	7,226	856,598	—	—	7,226	856,598
［磐城］	116,314	34,147,308	71,209	29,140,962	33,004	20,576,888	5,899	892,638	31,665	7,508,172	531	135,548	109	27,716	45,105	5,006,346	774	98,259	44,331	4,908,087
《相双》	59,299	14,226,256	35,515	11,705,007	10,747	6,305,868	3,251	424,013	21,008	4,846,379	416	105,963	93	22,784	23,784	2,521,249	76	9,009	23,708	2,512,240
相馬市	7,243	1,515,768	3,206	1,136,969	1,475	798,069	266	27,641	1,446	306,853	11	2,621	8	1,785	4,037	378,799	3	331	4,033	378,468
南相馬市	12,727	3,399,537	7,726	2,799,067	2,629	1,667,497	812	101,950	4,237	1,018,190	6	1,739	42	9,691	5,001	600,470	20	2,735	4,982	597,735
（原町）	4,717	1,306,018	3,045	1,103,159	996	648,299	383	51,834	1,640	396,731	—	—	26	6,295	1,672	202,859	1	171	1,671	202,688
（鹿島）	4,743	1,188,218	2,518	919,169	1,003	605,614	267	38,567	1,234	271,462	5	1,371	10	2,155	2,225	269,049	14	1,881	2,211	267,168
（小高）	3,267	905,301	2,163	776,739	630	413,584	163	11,549	1,363	349,997	1	368	6	1,241	1,104	128,562	5	683	1,099	127,879
新地町	1,550	442,883	818	353,352	380	246,543	115	19,007	321	87,211	2	557	0	34	732	89,531	4	534	728	88,997
飯舘村	7,142	1,310,074	3,134	929,737	1,116	547,495	252	28,082	1,753	350,838	13	3,315	0	7	4,008	380,337	7	609	4,001	379,728
広野町	2,768	743,967	2,039	652,929	393	240,645	104	10,928	1,523	395,661	7	2,138	11	3,557	729	91,038	18	2,266	711	88,772
楢葉町	1,908	532,439	1,366	477,652	498	288,329	118	10,686	750	178,489	1	131	0	17	542	54,787	2	248	540	54,539
富岡町	2,684	714,871	1,784	610,559	619	359,032	215	29,432	950	222,095	—	—	—	—	901	104,312	0	41	900	104,271
川内村	11,672	2,824,696	8,814	2,524,613	1,524	912,851	678	114,098	6,226	1,399,066	363	92,735	23	5,863	2,858	300,083	10	683	2,848	299,400
大熊町	2,641	578,304	1,469	441,886	478	253,383	193	20,591	795	167,120	1	312	2	480	1,172	136,418	1	48	1,171	136,370
双葉町	2,607	637,262	1,757	545,981	400	244,047	151	18,743	1,204	282,745	—	—	2	446	850	91,281	1	195	849	91,086
浪江町	4,307	1,135,171	2,457	941,807	948	590,973	257	31,727	1,246	317,743	3	517	4	847	1,850	193,364	9	1,087	1,841	192,277
葛尾村	2,049	391,284	944	290,455	287	157,004	91	11,128	557	120,368	8	1,898	0	57	1,105	100,829	2	232	1,102	100,597

（単位　面積：ha　材積：m3）

［森林計画区］ （（農林事務所）） 市町村 （旧市町村）	総数		針葉樹								広葉樹			
			総数		スギ		ヒノキ・サワラ・ヒバ		アカマツ クロマツ		クヌギ		ナラ その他	
	面積	材積	面積	材積	面積	材積	面積	材積	面積	材積	面積	材積	面積	材積
《いわき》	57,015	19,921,052	35,694	17,435,955	22,258	14,271,020	2,648	468,625	10,657	2,661,793	115	29,585	16	4,932
いわき市	57,015	19,921,052	35,694	17,435,955	22,258	14,271,020	2,648	468,625	10,657	2,661,793	115	29,585	16	4,932
（平）	4,660	1,184,746	2,597	962,376	1,084	610,845	237	29,671	1,275	321,712	0	55	0	93
（常磐）	2,384	720,348	1,114	572,268	793	500,116	144	25,086	176	46,886	1	180	—	—
（小名浜）	3,084	754,576	1,330	560,231	635	381,350	58	10,516	637	168,341	—	—	0	24
（内郷）	1,789	491,485	853	395,355	536	328,608	117	21,774	200	44,897	0	72	0	4
（勿来）	4,579	1,674,456	2,896	1,488,799	1,808	1,222,357	224	51,156	862	214,582	1	233	1	471
（遠野）	5,230	2,068,073	3,307	1,825,188	2,201	1,539,593	226	51,516	878	233,184	0	79	2	816
（田人）	6,198	3,053,261	4,520	2,825,020	3,972	2,688,214	293	64,632	226	63,557	25	7,421	4	1,196
（好間）	1,282	317,954	620	246,694	305	180,697	75	8,633	239	57,234	1	130	—	—
（小川）	3,559	827,705	2,013	659,361	637	351,012	237	26,051	1,138	282,290	—	—	0	8
（三和）	12,034	5,375,141	8,358	4,918,157	6,732	4,511,131	479	100,546	1,134	302,998	7	1,781	5	1,701
（四倉）	2,524	723,348	1,670	622,357	589	355,870	148	21,633	933	244,711	0	143	—	—
（川前）	6,288	1,807,101	3,933	1,532,332	2,148	1,162,791	300	47,419	1,404	302,663	77	18,856	3	603
（久之浜）	897	173,275	635	153,527	241	87,476	31	3,280	363	62,771	—	—	—	—
（大久）	2,507	749,583	1,850	674,290	577	350,960	78	6,712	1,193	315,967	2	635	0	16

奥久慈森林計画区　県南農林事務所分　平成17年度調査
（白河市、西白河郡を除く）
磐城森林計画区　相双農林事務所分　平成19年度調査
いわき農林事務所分　平成19年度調査

（資料）森林計画課
（注）1.《県南その1》は、県南農林事務所のうち、白河市と西白河郡の計である。
2.《県南その2》は、県南農林事務所のうち、東白川郡の計である。
3.《県南》は、県南農林事務所計である。
4.森林計画区編成調査（下記のとおり）の森林資源構成表による。
阿武隈川森林計画区　県北農林事務所分　平成16年度調査
県中農林事務所分　平成15年度調査
県南農林事務所分　平成16年度調査
（東白川郡を除く）
会津森林計画区　会津農林事務所分　平成18年度調査
南会津農林事務所分　平成17年度調査
5.「－」は該当なし。「0」は四捨五入による。
6.面積は各項目で四捨五入したため、総数と必ずしも一致しない。
7.本表における数値は、立木地の数値である。
8.森林簿の編成方法の見直しにより平成20年（平成19年度）版の同一調査年の数値と異なることがある。

7　民有林地利級別森林面積、材積

（単位　面積：ha　材積：m3）

区分 市町村	計		1等地		2等地		3～5等地	
	面積	材積	面積	材積	面積	材積	面積	材積
県計	562,741	130,496,228	419,118	103,413,127	100,634	20,815,673	42,989	6,267,428
〔阿武隈川〕	178,149	43,099,314	156,117	37,862,828	18,051	4,329,219	3,981	907,267
《県北》	61,110	12,347,881	51,866	10,344,347	8,625	1,876,678	619	126,856
福島市	19,093	3,591,759	16,615	3,128,853	2,092	385,143	386	77,763
（福島）	10,806	1,899,029	9,099	1,600,180	1,496	261,623	210	37,226
（松川）	2,249	459,333	2,227	456,534	22	2,799	—	—
（信夫）	1,864	296,386	1,572	248,348	292	48,038	—	—
（吾妻）	4,174	937,011	3,717	823,791	282	72,683	176	40,537
二本松市	13,211	2,751,485	12,236	2,533,689	858	200,352	117	17,444
（二本松）	4,038	758,134	4,038	758,134	—	—	—	—
（安達）	1,424	327,481	1,120	233,390	304	94,091	—	—
（岩代）	4,516	851,821	4,021	768,730	379	65,665	116	17,426
（東和）	3,233	814,049	3,057	773,435	176	40,596	0	18
伊達市	12,790	2,566,611	11,501	2,261,811	1,289	304,800	—	—
（伊達）	15	3,461	15	3,461	—	—	—	—
（梁川）	3,265	598,241	3,099	563,440	166	34,801	—	—
（保原）	1,122	178,410	1,122	178,410	—	—	—	—
（霊山）	5,498	1,156,978	5,498	1,156,978	—	—	—	—
（月舘）	2,890	629,521	1,768	359,522	1,123	269,999	—	—
本宮市	2,739	449,686	2,739	449,686	—	—	—	—
（本宮）	1,200	178,267	1,200	178,267	—	—	—	—
（白沢）	1,539	271,419	1,539	271,419	—	—	—	—
桑折町	1,372	444,316	1,372	444,316	—	—	—	—
国見町	1,411	320,446	548	117,349	863	203,097	—	—
川俣町	7,696	1,722,353	4,217	939,645	3,363	751,059	116	31,649
飯野町	705	114,772	705	114,772	—	—	—	—
大玉村	2,093	386,453	1,934	354,226	160	32,227	—	—
《県中》	94,656	25,558,693	82,561	22,499,088	8,754	2,283,831	3,341	775,774
郡山市	29,652	7,323,808	22,162	5,806,381	4,669	1,012,268	2,822	505,159
（郡山）	360	61,514	360	61,514	—	—	—	—
（安積）	109	31,993	109	31,993	—	—	—	—
（三穂田）	752	185,965	752	185,965	—	—	—	—
（逢瀬）	3,179	791,888	2,397	609,887	782	182,001	—	—
（片平）	288	59,388	288	59,388	—	—	—	—
（喜久田）	46	7,248	46	7,248	—	—	—	—
（日和田）	308	70,754	308	70,754	—	—	—	—
（開久）	97	24,021	97	24,021	—	—	—	—
（湖南）	10,315	3,113,082	7,485	2,460,341	2,694	633,399	136	19,342
（熱海）	7,025	1,404,440	3,323	755,925	1,016	162,698	2,686	485,817
（西田）	805	127,218	805	127,218	—	—	—	—
（中田）	2,569	539,973	2,507	529,051	62	10,922	—	—
（田村）	3,800	906,324	3,683	883,076	117	23,248	—	—

（単位　面積:ha　材積:m3）

区分 / 市町村	計		1等地		2等地		3～5等地	
	面積	材積	面積	材積	面積	材積	面積	材積
須賀川市	9,162	2,086,784	9,021	2,066,969	142	19,815	—	—
（須賀川）	3,878	771,552	3,878	771,552	—	—	—	—
（長沼）	3,262	825,322	3,120	805,507	142	19,815	—	—
（岩瀬）	2,023	489,910	2,023	489,910	—	—	—	—
田村市	20,188	5,270,078	19,352	5,104,186	836	165,892	—	—
（滝根）	2,533	984,372	2,533	984,372	—	—	—	—
（大越）	2,166	756,938	2,166	756,938	—	—	—	—
（都路）	4,371	700,486	3,700	584,203	671	116,283	—	—
（常葉）	3,982	1,020,123	3,982	1,020,123	—	—	—	—
（船引）	7,137	1,808,159	6,972	1,758,550	165	49,609	—	—
鏡石町	347	60,198	347	60,198	—	—	—	—
天栄村	4,652	927,813	3,897	814,105	756	113,708	—	—
石川町	5,734	1,768,854	5,466	1,689,739	268	79,115	—	—
玉川村	1,460	296,813	1,460	296,813	—	—	—	—
平田村	4,519	1,123,757	4,519	1,123,757	—	—	—	—
浅川町	1,533	312,002	1,533	312,002	—	—	—	—
古殿町	7,292	3,665,289	5,761	2,842,938	1,288	665,946	243	156,405
三春町	2,342	414,674	2,342	414,674	—	—	—	—
小野町	7,775	2,308,623	6,702	1,967,326	796	227,087	277	114,210
《県南その1》	22,383	5,192,740	21,690	5,019,393	672	168,710	21	4,637
白河市	12,379	3,046,821	12,103	2,977,967	276	68,854	—	—
（白河）	4,991	1,104,648	4,715	1,035,794	276	68,854	—	—
（表郷）	2,428	712,499	2,428	712,499	—	—	—	—
（東）	1,544	378,504	1,544	378,504	—	—	—	—
（大信）	3,417	851,170	3,417	851,170	—	—	—	—
西郷村	7,385	1,589,978	6,968	1,485,485	396	99,856	21	4,637
泉崎村	1,124	268,503	1,124	268,503	—	—	—	—
中島村	337	84,355	337	84,355	—	—	—	—
矢吹町	1,158	203,083	1,158	203,083	—	—	—	—
〔奥久慈〕	27,100	11,250,777	21,355	8,700,978	5,248	2,309,564	497	240,235
《県南その2》	27,100	11,250,777	21,355	8,700,978	5,248	2,309,564	497	240,235
棚倉町	6,370	2,359,005	6,106	2,240,720	227	91,743	37	26,542
矢祭町	6,472	3,087,721	4,431	2,057,958	1,691	886,433	350	143,330
塙町	8,149	3,483,889	6,130	2,678,939	1,910	734,587	110	70,363
鮫川村	6,109	2,320,162	4,688	1,723,361	1,420	596,801	—	—
（県南）	49,483	16,443,517	43,046	13,720,371	5,920	2,478,274	518	244,872

（単位　面積:ha　材積:m3）

区分 / 市町村	計		1等地		2等地		3～5等地	
	面積	材積	面積	材積	面積	材積	面積	材積
〔会津〕	238,734	41,998,829	136,981	26,790,163	64,724	10,481,025	37,029	4,727,641
《会津》	138,842	26,363,991	85,609	17,751,082	32,703	5,827,301	20,530	2,785,608
会津若松市	15,034	2,629,531	7,784	1,468,983	4,357	728,170	2,893	432,378
（会津若松）	14,118	2,491,841	6,868	1,331,293	4,357	728,170	2,893	432,378
（北会津）	—	—	—	—	—	—	—	—
（河東）	916	137,690	916	137,690	—	—	—	—
喜多方市	23,864	4,659,733	15,095	3,146,359	5,486	1,074,064	3,283	439,310
（喜多方）	4,976	1,041,255	2,166	526,553	1,910	365,270	900	149,432
（熱塩加納）	9,334	1,474,296	5,488	963,153	2,201	360,917	1,645	150,226
（塩川）	755	222,857	755	222,857	—	—	—	—
（山都）	6,291	1,476,568	4,177	989,039	1,375	347,877	738	139,652
（高郷）	2,508	444,757	2,508	444,757	—	—	—	—
北塩原村	6,335	1,088,622	4,669	887,553	1,217	148,170	450	52,899
西会津町	20,394	3,466,373	13,047	2,413,367	4,811	797,788	2,536	255,218
磐梯町	3,397	752,032	2,131	511,368	571	148,644	695	92,020
猪苗代町	15,470	3,003,398	11,520	2,505,479	2,899	388,905	1,051	109,014
会津坂下町	2,466	491,379	1,434	290,776	1,031	200,603	—	—
湯川村	—	—	—	—	—	—	—	—
柳津町	11,685	2,402,826	7,331	1,582,541	2,983	586,953	1,371	233,332
三島町	6,513	1,554,009	2,783	810,255	1,848	458,527	1,882	285,227
金山町	9,929	1,987,802	5,922	1,318,166	2,432	401,379	1,575	268,257
昭和村	4,702	699,060	2,718	436,595	1,059	163,257	925	99,208
会津美里町	19,052	3,629,226	11,174	2,379,640	4,008	730,841	3,870	518,745
（会津高田）	15,302	2,868,147	8,134	1,744,410	3,543	665,996	3,626	457,741
（会津本郷）	2,388	446,252	1,813	337,722	331	47,526	244	61,004
（新鶴）	1,362	314,827	1,227	297,508	135	17,319	—	—
《南会津》	99,893	15,634,838	51,372	9,039,081	32,022	4,653,724	16,499	1,942,033
下郷町	21,237	3,372,874	10,457	1,922,901	6,011	932,700	4,769	517,273
檜枝岐村	1,849	311,803	635	103,261	707	116,156	507	92,386
只見町	20,951	2,304,789	7,832	1,042,056	8,949	945,277	4,170	317,456
南会津町	55,856	9,645,372	32,448	5,970,863	16,355	2,659,591	7,053	1,014,918
（田島）	30,007	5,349,404	16,033	3,112,197	8,336	1,403,927	5,638	833,280
（舘岩）	11,829	1,644,993	6,138	866,757	4,799	664,985	892	113,251
（伊南）	4,863	1,030,440	4,279	874,261	583	156,179	—	—
（南郷）	9,158	1,620,535	5,998	1,117,648	2,637	434,500	523	68,387
〔磐城〕	118,757	34,147,308	104,664	30,059,158	12,611	3,695,865	1,482	392,285
《相双》	60,501	14,226,256	54,256	12,677,016	5,193	1,239,930	1,051	309,310
相馬市	7,385	1,515,768	7,306	1,490,818	79	24,950	—	—
南相馬市	13,039	3,399,537	11,274	2,911,579	1,372	390,151	393	97,807
（原町）	4,859	1,306,018	4,440	1,182,862	419	123,156	—	—
（鹿島）	4,867	1,188,218	3,772	889,540	702	200,871	393	97,807
（小高）	3,313	905,301	3,062	839,177	251	66,124	—	—
新地町	1,627	442,883	1,627	442,883	—	—	—	—

（単位　面積:ha　材積:m3）

区分 / 市町村	計		1等地		2等地		3～5等地	
	面積	材積	面積	材積	面積	材積	面積	材積
飯舘村	7,276	1,310,074	6,864	1,222,143	412	87,931	—	—
広野町	2,864	743,967	2,513	627,214	351	116,753	—	—
楢葉町	1,976	532,439	1,976	532,439	—	—	—	—
富岡町	2,761	714,871	2,620	676,101	141	38,770	—	—
川内村	11,741	2,824,696	9,039	2,244,956	2,240	404,216	463	175,524
大熊町	2,707	578,304	2,149	435,216	362	107,109	196	35,979
双葉町	2,657	637,262	2,569	613,159	88	24,103	—	—
浪江町	4,396	1,135,171	4,246	1,089,224	150	45,947	—	—
葛尾村	2,072	391,284	2,072	391,284	—	—	—	—
《いわき》	58,256	19,921,052	50,408	17,382,142	7,417	2,455,935	431	82,975
いわき市	58,256	19,921,052	50,408	17,382,142	7,417	2,455,935	431	82,975
（平）	4,802	1,184,746	4,679	1,150,716	123	34,030	—	—
（常磐）	2,469	720,348	2,341	683,402	128	36,946	—	—
（小名浜）	3,192	754,576	3,192	754,576	—	—	—	—
（内郷）	1,846	491,485	1,846	491,485	—	—	—	—
（勿来）	4,705	1,674,456	4,008	1,476,193	621	171,914	76	26,349
（遠野）	5,302	2,068,073	4,648	1,806,974	654	261,099	—	—
（田人）	6,288	3,053,261	5,705	2,755,807	583	297,454	—	—
（好間）	1,340	317,954	1,270	301,089	70	16,865	—	—
（小川）	3,676	827,705	2,820	638,450	501	132,629	355	56,626
（三和）	12,093	5,375,141	11,359	5,015,533	735	359,608	—	—
（四倉）	2,624	723,348	2,426	649,101	198	74,247	—	—
（川前）	6,336	1,807,101	3,658	1,053,010	2,678	754,091	—	—
（久之浜）	915	173,275	915	173,275	—	—	—	—
（大久）	2,667	749,583	1,541	432,531	1,126	317,052	—	—

（資料）森林計画課

（注）1.((県南その1))は県南農林事務所のうち、白河市と西白河郡の計である。

2.((県南その2))は県南農林事務所のうち、東白川郡の計である。

3.((県南))は県南農林事務所である。

4.森林計画区編成調査（下記のとおり）の森林資源構成表による。

阿武隈川森林計画区	県北農林事務所分	平成16年度調査
	県中農林事務所分	平成15年度調査
	県南農林事務所分（東白川郡を除く）	平成16年度調査
会津森林計画区	会津農林事務所分	平成18年度調査
	南会津農林事務所分	平成17年度調査
奥久慈森林計画区	県南農林事務所分（白河市、西白河郡を除く）	平成17年度調査
磐城森林計画区	相双農林事務所分	平成19年度調査
	いわき農林事務所分	平成19年度調査

5.「－」は該当なし。「0」は四捨五入による。

6.面積は各項目で四捨五入したため、総数と必ずしも一致しない。

7.本表において、竹の材積（束）は含まれていない。

8.森林簿の編成方法の見直しにより平成20年（平成19年度）版の同一調査年の数値と異なることがある。

Ⅱ　森　林　計　画

1　森林計画の体系図

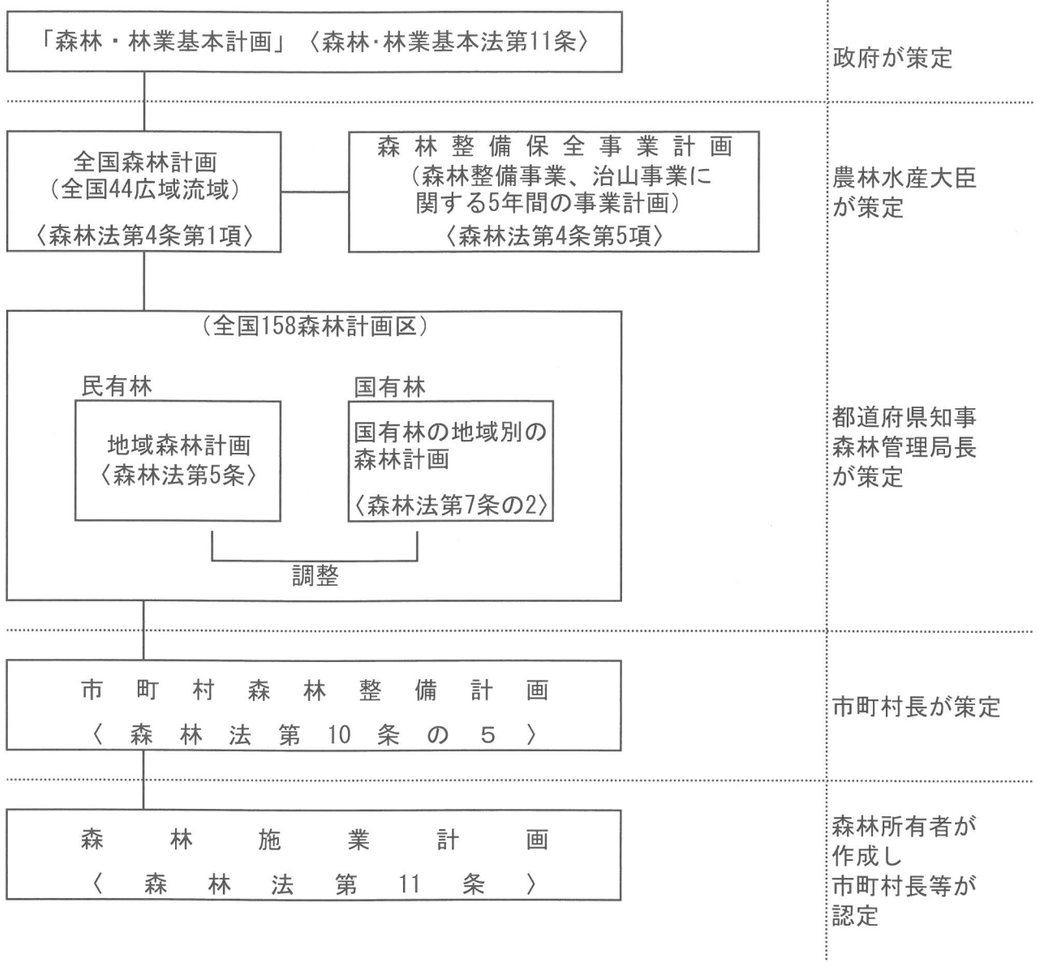

2　地域森林計画樹立年度と計画区

年度	計画樹立計画区名	広域流域名	計画期間
平成16年度	阿武隈川森林計画区	阿武隈川	平成17年4月～平成27年3月
平成17年度	奥久慈森林計画区	那珂川	平成18年4月～平成28年3月
平成18年度	会津森林計画区	阿賀野川	平成19年4月～平成29年3月
平成19年度	磐城森林計画区	阿武隈川	平成20年4月～平成30年3月

3　森林施業計画認定実績

（単位：件、ha）

	合計		国（大臣認定）		県・市町村								
					件数	面積	面積内訳						
							公有林			私有林			
	件数	面積	件数	面積			市町村	財産区	計	個人	会社	会社以外の法人	計
平成16年度	24	1,531	－	－	24	1,531	68	99	167	801	553	10	1,364
平成17年度	9	539	－	－	9	539	11	21	32	389	113	5	507
平成18年度	5	1,444	－	－	5	1,444	－	115	115	72	－	1,257	1,257
平成19年度	140	30,750	－	－	140	30,750	4,348	770	5,118	9,202	773	15,657	25,633
平成20年度	77	13,029	－	－	77	13,029	3,973	1,289	5,262	5,505	1,319	943	7,767
平成20年度の農林事務所別内訳													
県北	10	760	－	－	10	760	194	98	292	281	183	4	467
県中	5	3,313	－	－	5	3,313	－	1,191	1,191	1,282	396	444	2,122
県南	6	900	－	－	6	900	－	－	－	567	334	－	900
会津	4	654	－	－	4	654	－	－	－	604	49	－	654
南会津	－	－	－	－	－	－	－	－	－	－	－	－	－
相双	12	4,668	－	－	12	4,668	3,779	－	3,779	881	5	3	889
いわき	40	2,734	－	－	40	2,734	－	－	－	1,890	352	492	2,734

（資料）　森林計画課

（注）　1．国は農林水産大臣認定、県・市町村は県知事及び市町村認定のもの
　　2．平成14年度から、従前の属人、団地共同、特定及び一般の区別は廃止された
　　3．各年度の数値は、年度内に認定された数値である

4　森林整備地域活動支援交付金の実績

（単位：件、ha）

	平成14年度		平成15年度		平成16年度		平成17年度		平成18年度	
	協定締結数	協定締結面積	協定締結数	協定締結面積	協定締結数	協定締結面積	協定締結数	協定締結面積	協定締結数	協定締結面積
総数	212	24,263.74	222	25,445.68	241	26,549.38	244	26,842.20	246	27,172.81
県北	24	2,012.74	28	2,264.97	35	2,493.84	35	2,446.39	36	2,456.36
県中	45	8,472.21	49	8,714.97	53	8,926.63	54	9,032.90	55	9,098.78
県南	19	1,216.38	19	1,297.49	27	1,589.41	29	1,662.13	29	1,701.31
会津	34	5,272.62	34	5,318.53	34	5,379.88	34	5,383.07	34	5,407.75
南会津	12	2,460.58	13	2,521.09	13	2,539.25	13	2,539.25	13	2,539.25
相双	19	2,324.42	19	2,567.91	19	2,659.61	19	2,688.33	19	2,699.39
いわき	59	2,504.79	60	2,760.72	60	2,960.76	60	3,090.13	60	3,269.97

	平成19年度				平成20年度			
	森林情報の収集活動		施業実施区域の明確化作業等		森林情報の収集活動		施業実施区域の明確化作業等	
	協定締結数	協定締結面積	協定締結数	協定締結面積	協定締結数	協定締結面積	協定締結数	協定締結面積
総数	1	6.02	106	11,198.39	3	136.56	110	12,191.92
県北	—	—	10	640.35	1	30.00	11	673.80
県中	—	—	15	5,308.82	1	99.72	15	5,468.72
県南	1	6.02	9	710.38	1	6.84	9	718.58
会津	—	—	19	1,672.87	—	—	20	1,724.78
南会津	—	—	8	1,043.31	—	—	9	1,223.02
相双	—	—	5	339.22	—	—	6	836.05
いわき	—	—	40	1,483.44	—	—	40	1,546.97

（資料）　森林計画課

（注）　本事業は平成14年度から18年度までの5年間が第1期事業期間で、平成19年に制度が改正され平成23年度までの第2期事業が新たに始まった。

A 種苗

1 県営採穂園、採種園状況

（単位：ha）

地域区分	圃場名	面積	左の内訳						
			採種園		採穂園		遺伝資源保存園		その他
			樹種	面積	樹種	面積	樹種	面積	
浜通り	新地圃場	12.30	アカマツ	0.70	スギ	2.68	スギ クロマツ	4.44 0.10	4.38
	川内採種園	7.15	アカマツ	1.30			アカマツ	5.85	
	小計	19.45		2.00		2.68		10.39	4.38
中通り	林業研究センター	4.50					スギ ヒノキ	3.87 0.10	0.53
	大信圃場	16.56	スギ ヒノキ	5.29 5.51			スギ	2.31	3.45
	小計	21.06		10.80				6.28	3.98
会津地方	熱塩圃場	2.85					スギ	2.48	0.37
	会津圃場	18.25	スギ	3.52	スギ	1.79	スギ	5.99	6.95
	小計	21.10		3.52		1.79		8.47	7.32
合計			スギ ヒノキ アカマツ	8.81 5.51 2.00	スギ	4.47	スギ ヒノキ アカマツ クロマツ	19.09 0.10 5.85 0.10	
		61.61	計	16.32	計	4.47	計	25.14	15.68

（資料）森林整備課

2 民営母樹（母樹林）面積・本数

	年度	総数		スギ		ヒノキ		アカマツ		クロマツ	
		面積	本数	面積	本数	面積	本数	面積	本数	面積	本数
指定	46	101.72	71,448	73.10	53,521	4.79	5,145	23.15	11,919	0.68	863
	47	41.22	30,090	34.46	26,884	0.77	860	5.99	2,346	−	−
	48	40.96	35,681	34.37	31,036	−	−	6.59	4,645	−	−
	49	6.61	6,583	6.61	6,583	−	−	−	−	−	−
	計	190.51	143,802	148.54	118,024	5.56	6,005	35.73	18,910	0.68	863
解除	48	0.36	367	0.36	367	−	−	−	−	−	−
	51	1.14	137	1.14	137	−	−	−	−	−	−
	55	1.01	890	1.01	890	−	−	−	−	−	−
	58	1.90	1,308	1.90	1,308	−	−	−	−	−	−
	59	3.95	3,408	3.95	3,408	−	−	−	−	−	−
	62	0.70	83	0.70	83	−	−	−	−	−	−
	63	16.77	11,438	9.33	7,379	0.43	774	6.63	2,563	0.38	722
	H2	6.22	4,425	6.22	4,425	−	−	−	−	−	−
	H3	−	−	−	−	−	−	−	−	−	−
	H4	58.96	39,446	44.08	31,131	−	−	14.88	8,315	−	−
	H5	48.62	35,628	37.14	29,975	−	−	11.48	5,653	−	−
	H6	15.13	14,298	12.39	11,919	−	−	2.74	2,379	−	−
	H7	7.76	5,447	7.76	5,447	−	−	−	−	−	−
	H8	−	−	−	−	−	−	−	−	−	−
	H9	−	−	−	−	−	−	−	−	−	−
	H10	−	−	−	−	−	−	−	−	−	−
	H11	−	−	−	−	−	−	−	−	−	−
	H12	−	−	−	−	−	−	−	−	−	−
	H13	−	−	−	−	−	−	−	−	−	−
	H14	−	−	−	−	0.17	272	−	−	−	−
	H15	10.28	11,689	8.00	9,238	2.11	2,180	−	−	−	−
	H16	15.58	13,362	14.56	12,317	1.02	1,045	−	−	−	−
	H17	−	−	−	−	−	−	−	−	−	−
	H18	−	−	−	−	−	−	−	−	−	−
	H19	−	−	−	−	−	−	−	−	−	−
	H20	−	−	−	−	−	−	−	−	−	−
	計	188.38	141,926	148.54	118,024	3.73	4,270	35.73	18,910	0.38	722
現在計		2.13	1,876	0.00	0	1.83	1,735	0.00	0	0.30	141

（資料）森林整備課

3 民営林業用種子採種実績

（単位：kg）

年度 農林事務所	総数	スギ	ヒノキ	アカマツ	クロマツ	カラマツ
平成16年度	47.0	29.0	17.0	1.0	−	−
17	32.0	19.0	12.0	1.0	−	−
18	41.0	25.0	14.0	2.0	−	−
19	26.1	23.2	1.9	1.0	−	−
20	16.0	10.5	3.7	1.8	−	−
県北	−	−	−	−	−	−
県中	−	−	−	−	−	−
県南	11.0	7.3	3.7	−	−	−
会津	3.2	3.2	−	−	−	−
南会津	−	−	−	−	−	−
相双	1.8	−	−	1.8	−	−
いわき	−	−	−	−	−	−
林業研究センター	−	−	−	−	−	−

（資料） 森林整備課

4 民営苗木養成実績

（単位：千本）

年度 農林事務所	総数		スギ		ヒノキ		アカマツ		クロマツ		カラマツ	
	幼苗	山行苗	幼苗	山行苗	幼苗	山行苗	幼苗	山行苗	幼苗	山行苗	幼苗	山行苗
平成16年度	1,429	1,616	949	1,034	450	544	15	15	15	15	−	8
17	1,489	1,553	883	984	541	531	15	15	15	15	35	8
18	1,724	1,286	947	772	721	464	16	15	20	20	20	15
19	1,523	1,168	837	762	516	326	35	15	75	25	60	40
20	1,646	1,439	935	928	596	451	20	20	75	20	20	20
県北	55	22	15	7	40	15	−	−	−	−	−	−
県中	43	74	17	40	26	34	−	−	−	−	−	−
県南	−	−	−	−	−	−	−	−	−	−	−	−
会津	508	400	508	400	−	−	−	−	−	−	−	−
南会津	−	−	−	−	−	−	−	−	−	−	−	−
相双	1,010	869	380	439	515	370	20	20	75	20	20	20
いわき	30	75	15	43	15	32	−	−	−	−	−	−

（資料） 森林整備課

5　苗木県外移出入状況

（単位：千本）

年度	総数	総数		スギ		ヒノキ		アカマツ		クロマツ		カラマツ	
		移入	移出	移入	移出	移入	移出	移入	移出	移入	移出	移入	移出
平成16年度	床替苗	—	—	—	—	—	—	—	—	—	—	—	—
	山行苗	133	—	52	—	81	—	—	—	—	—	—	—
17	床替苗	—	—	—	—	—	—	—	—	—	—	—	—
	山行苗	80	—	30	—	50	—	—	—	—	—	—	—
18	床替苗	130	—	53	—	77	—	—	—	—	—	—	—
	山行苗	121	—	39	—	82	—	—	—	—	—	—	—
19	床替苗	—	—	—	—	—	—	—	—	—	—	—	—
	山行苗	97	—	53	—	44	—	—	—	—	—	—	—
20	床替苗	—	—	—	—	—	—	—	—	—	—	—	—
	山行苗	125	—	70	—	55	—	—	—	—	—	—	—

（資料）　森林整備課

B　森林整備

1　民有林事業主体別、資金別造林実績

（単位：ha）

年度 ((農林事務所)) 市町村	総数	県	公社	森林農地整備センター（旧公団）	市町村・財産区					一般					林構事業等	保安林改良等
					総数	補助	融資	県単補助	自力	総数	補助	融資	県単補助	自力		
平成16年度	447.12	—	0.96	67.40	13.65	13.44	—	—	0.21	329.74	309.00	—	—	20.74	—	35.37
17	518.19	—	1.11	67.43	16.48	9.84	—	—	6.64	403.31	389.26	—	—	14.05	—	29.86
18	388.41	—	—	65.34	13.69	13.31	—	—	0.38	270.80	262.09	—	—	8.71	—	38.58
19	507.70	—	—	88.07	13.54	12.97	—	—	0.57	387.56	377.21	—	—	10.35	—	18.53
20	385.05	—	—	39.35	20.72	17.73	—	—	2.99	313.27	302.22	—	—	11.05	—	11.71
((県　北))	48.58	−	−	24.35	5.65	5.65	−	−	−	16.27	16.27	−	−	−	−	2.31
福島市	37.71	−	−	21.35	5.65	5.65	−	−	−	10.71	10.71	−	−	−	−	−
二本松市	4.76	−	−	−	−	−	−	−	−	3.91	3.91	−	−	−	−	0.85
伊達市	1.75	−	−	−	−	−	−	−	−	0.29	0.29	−	−	−	−	1.46
本宮市	3.00	−	−	3.00	−	−	−	−	−	−	−	−	−	−	−	−
桑折町		−	−	−	−	−	−	−	−	−	−	−	−	−	−	−
国見町		−	−	−	−	−	−	−	−	−	−	−	−	−	−	−
川俣町		−	−	−	−	−	−	−	−	−	−	−	−	−	−	−
大玉村	1.36	−	−	−	−	−	−	−	−	1.36	1.36	−	−	−	−	−
((県　中))	170.47	−	−	3.40	0.82	0.82	−	−	−	166.25	166.25	−	−	−	−	−
郡山市	4.85	−	−	−	0.82	0.82	−	−	−	4.03	4.03	−	−	−	−	−
須賀川市	12.90	−	−	3.40	−	−	−	−	−	9.50	9.50	−	−	−	−	−
田村市	115.11	−	−	−	−	−	−	−	−	115.11	115.11	−	−	−	−	−
鏡石町	0.34	−	−	−	−	−	−	−	−	0.34	0.34	−	−	−	−	−
天栄村	27.70	−	−	−	−	−	−	−	−	27.70	27.70	−	−	−	−	−
石川町		−	−	−	−	−	−	−	−	−	−	−	−	−	−	−
玉川村	0.70	−	−	−	−	−	−	−	−	0.70	0.70	−	−	−	−	−
平田村	0.56	−	−	−	−	−	−	−	−	0.56	0.56	−	−	−	−	−
浅川町	2.16	−	−	−	−	−	−	−	−	2.16	2.16	−	−	−	−	−
古殿町		−	−	−	−	−	−	−	−	−	−	−	−	−	−	−
三春町		−	−	−	−	−	−	−	−	−	−	−	−	−	−	−
小野町	6.15	−	−	−	−	−	−	−	−	6.15	6.15	−	−	−	−	−
((県　南))	16.48	−	−	8.30	−	−	−	−	−	8.18	8.18	−	−	−	−	−
白河市	9.01	−	−	8.30	−	−	−	−	−	0.71	0.71	−	−	−	−	−
西郷村	0.88	−	−	−	−	−	−	−	−	0.88	0.88	−	−	−	−	−
泉崎村		−	−	−	−	−	−	−	−	−	−	−	−	−	−	−
中島村		−	−	−	−	−	−	−	−	−	−	−	−	−	−	−
矢吹町	0.98	−	−	−	−	−	−	−	−	0.98	0.98	−	−	−	−	−
棚倉町	0.56	−	−	−	−	−	−	−	−	0.56	0.56	−	−	−	−	−
矢祭町	1.79	−	−	−	−	−	−	−	−	1.79	1.79	−	−	−	−	−
塙　町	0.93	−	−	−	−	−	−	−	−	0.93	0.93	−	−	−	−	−
鮫川村	2.33	−	−	−	−	−	−	−	−	2.33	2.33	−	−	−	−	−
((会津))	5.26	−	−	−	−	−	−	−	−	3.57	3.57	−	−	−	−	1.69

（単位：ha）

年度 ((農林事務所)) 市町村	総数	県	公社	森林農地整備センター（旧公団）	市町村・財産区					一般					林構事業等	保安林改良等
					総数	補助	融資	県単補助	自力	総数	補助	融資	県単補助	自力		
会津若松市	0.81	−	−	−	−	−	−	−	−	0.58	0.58	−	−	−	−	0.23
喜多方市	0.37	−	−	−	−	−	−	−	−	0.12	0.12	−	−	−	−	0.25
北塩原村		−	−	−	−	−	−	−	−	−	−	−	−	−	−	−
西会津町	0.90	−	−	−	−	−	−	−	−	0.90	0.90	−	−	−	−	−
磐梯町		−	−	−	−	−	−	−	−	−	−	−	−	−	−	−
猪苗代町	1.27	−	−	−	−	−	−	−	−	1.27	1.27	−	−	−	−	−
会津坂下町		−	−	−	−	−	−	−	−	−	−	−	−	−	−	−
湯川村		−	−	−	−	−	−	−	−	−	−	−	−	−	−	−
柳津町		−	−	−	−	−	−	−	−	−	−	−	−	−	−	−
三島町		−	−	−	−	−	−	−	−	−	−	−	−	−	−	−
金山町	1.52	−	−	−	−	−	−	−	−	0.60	0.60	−	−	−	−	0.92
昭和村		−	−	−	−	−	−	−	−	−	−	−	−	−	−	−
会津美里町	0.39	−	−	−	−	−	−	−	−	0.10	0.10	−	−	−	−	0.29
((南会津))	0.12	−	−	−	−	−	−	−	−	−	−	−	−	−	−	0.12
下郷町		−	−	−	−	−	−	−	−	−	−	−	−	−	−	−
桧枝岐村		−	−	−	−	−	−	−	−	−	−	−	−	−	−	—
只見町	0.12	−	−	−	−	−	−	−	−	−	−	−	−	−	−	0.12
南会津町		−	−	−	−	−	−	−	−	−	−	−	−	−	−	−
((相　双))	100.79	−	−	3.30	7.18	6.18	−	−	1.00	86.06	86.06	−	−	−	−	4.25
相馬市	43.29	−	−	−	0.99	0.99	−	−	−	40.47	40.47	−	−	−	−	1.83
南相馬市	1.98	−	−	−	1.00	−	−	−	1.00	0.98	0.98	−	−	−	−	−
新地町	0.33	−	−	−	−	−	−	−	−	0.33	0.33	−	−	−	−	−
飯舘村	12.13	−	−	−	−	−	−	−	−	12.13	12.13	−	−	−	−	−
広野町	0.54	−	−	−	−	−	−	−	−	0.54	0.54	−	−	−	−	−
楢葉町	1.77	−	−	−	−	−	−	−	−	1.77	1.77	−	−	−	−	−
富岡町	4.56	−	−	−	−	−	−	−	−	3.67	3.67	−	−	−	−	0.89
川内村	8.80	−	−	3.30	5.19	5.19	−	−	−	0.31	0.31	−	−	−	−	−
大熊町	15.45	−	−	−	−	−	−	−	−	15.18	15.18	−	−	−	−	0.27
双葉町	5.78	−	−	−	−	−	−	−	−	4.52	4.52	−	−	−	−	1.26
浪江町	5.77	−	−	−	−	−	−	−	−	5.77	5.77	−	−	−	−	−
葛尾村	0.39	−	−	−	−	−	−	−	−	0.39	0.39	−	−	−	−	−
((いわき))	43.35	−	−	−	7.07	5.08	−	−	1.99	32.94	21.89	−	−	11.05	−	3.34
いわき市	43.35	−	−	−	7.07	5.08	−	−	1.99	32.94	21.89	−	−	11.05	−	3.34

（資料）　森林整備課

（注）　本表は、育成単層林整備：人工造林、改良－樹下植栽、育成複層林整備：樹下植栽等、改良－樹下植栽、長期育成循環整備：樹下植栽等の計である。

2　民有林造林・種別・樹種別造林実績

（単位：ha）

| 年度
((農林事務所))
市町村
((旧市町村)) | 総数 | 育成単層林整備 | | | | |

（単位:ha）

年度 ((農林事務所)) 市町村 (旧市町村)	育成単層林 総数	育成単層林 再造林 小計	スギ	ヒノキ	アカマツ	クロマツ	カラマツ	針葉樹その他	エンジュ	キリ	クヌギ	ケヤキ	ナラ類	ブナ	広葉樹その他	拡大造林 小計	スギ	ヒノキ	アカマツ	クロマツ	カラマツ	針葉樹その他	エンジュ	キリ	クヌギ	ケヤキ	ナラ類	ブナ	広葉樹その他	単層林改良	育成複層林 総数	樹下植栽 小計	スギ	ヒノキ	アカマツ	クロマツ	カラマツ	針葉樹その他	エンジュ	キリ	クヌギ	ケヤキ	ナラ類	ブナ	広葉樹その他	複層林改良	長期育成循環 総数	樹下植栽 スギ	ヒノキ	広葉樹その他
喜多方市	0.37	0.25	–	–	–	–	–	0.25	–	–	–	–	–	–	–	0.12	0.12	–	–	–	–	–	–	–	–	–	–	–	–	–	–	–	–	–	–	–	–	–	–	–	–	–	–	–	–	–	–	–	–
北塩原村	–	–	–	–	–	–	–	–	–	–	–	–	–	–	–	–	–	–	–	–	–	–	–	–	–	–	–	–	–	–	–	–	–	–	–	–	–	–	–	–	–	–	–	–	–	–	–	–	–
西会津町	0.90	–	–	–	–	–	–	–	–	–	–	–	–	–	–	0.90	0.40	–	–	–	0.50	–	–	–	–	–	–	–	–	–	–	–	–	–	–	–	–	–	–	–	–	–	–	–	–	–	–	–	–	–
磐梯町	–	–	–	–	–	–	–	–	–	–	–	–	–	–	–	–	–	–	–	–	–	–	–	–	–	–	–	–	–	–	–	–	–	–	–	–	–	–	–	–	–	–	–	–	–	–	–	–	–
猪苗代町	1.27	0.57	0.57	–	–	–	–	–	–	–	–	–	–	–	–	0.70	0.70	–	–	–	–	–	–	–	–	–	–	–	–	–	–	–	–	–	–	–	–	–	–	–	–	–	–	–	–	–	–	–	–
会津坂下町	–	–	–	–	–	–	–	–	–	–	–	–	–	–	–	–	–	–	–	–	–	–	–	–	–	–	–	–	–	–	–	–	–	–	–	–	–	–	–	–	–	–	–	–	–	–	–	–	–
湯川村	–	–	–	–	–	–	–	–	–	–	–	–	–	–	–	–	–	–	–	–	–	–	–	–	–	–	–	–	–	–	–	–	–	–	–	–	–	–	–	–	–	–	–	–	–	–	–	–	–
柳津町	–	–	–	–	–	–	–	–	–	–	–	–	–	–	–	–	–	–	–	–	–	–	–	–	–	–	–	–	–	–	–	–	–	–	–	–	–	–	–	–	–	–	–	–	–	–	–	–	–
三島町	0.29	0.29	0.29	–	–	–	–	–	–	–	–	–	–	–	–	–	–	–	–	–	–	–	–	–	–	–	–	–	–	–	–	–	–	–	–	–	–	–	–	–	–	–	–	–	–	–	–	–	–
金山町	0.60	0.32	0.32	–	–	–	–	–	–	–	–	–	–	–	–	0.28	0.28	–	–	–	–	–	–	–	–	–	–	–	–	–	–	–	–	–	–	–	–	–	–	–	–	–	–	–	–	–	–	–	–
昭和村	0.92	0.92	0.92	–	–	–	–	–	–	–	–	–	–	–	–	–	–	–	–	–	–	–	–	–	–	–	–	–	–	–	–	–	–	–	–	–	–	–	–	–	–	–	–	–	–	–	–	–	–
会津美里町	0.10	0.10	0.10	–	–	–	–	–	–	–	–	–	–	–	–	–	–	–	–	–	–	–	–	–	–	–	–	–	–	–	–	–	–	–	–	–	–	–	–	–	–	–	–	–	–	–	–	–	–
((南会津))	0.12	0.12	–	–	–	–	–	–	–	–	–	–	0.12	–	–	–	–	–	–	–	–	–	–	–	–	–	–	–	–	–	–	–	–	–	–	–	–	–	–	–	–	–	–	–	–	–	–	–	–
下郷町	–	–	–	–	–	–	–	–	–	–	–	–	–	–	–	–	–	–	–	–	–	–	–	–	–	–	–	–	–	–	–	–	–	–	–	–	–	–	–	–	–	–	–	–	–	–	–	–	–
檜枝岐村	0.12	0.12	–	–	–	–	–	–	–	–	–	–	0.12	–	–	–	–	–	–	–	–	–	–	–	–	–	–	–	–	–	–	–	–	–	–	–	–	–	–	–	–	–	–	–	–	–	–	–	–
只見町	–	–	–	–	–	–	–	–	–	–	–	–	–	–	–	–	–	–	–	–	–	–	–	–	–	–	–	–	–	–	–	–	–	–	–	–	–	–	–	–	–	–	–	–	–	–	–	–	–
南会津町	–	–	–	–	–	–	–	–	–	–	–	–	–	–	–	–	–	–	–	–	–	–	–	–	–	–	–	–	–	–	–	–	–	–	–	–	–	–	–	–	–	–	–	–	–	–	–	–	–
((相双))	96.91	40.21	12.70	25.68	–	–	–	–	–	–	0.42	0.33	0.93	–	0.15	56.70	11.74	34.13	1.53	1.38	–	0.16	–	–	0.60	1.87	1.10	–	4.19	–	3.88	3.30	–	3.30	–	–	–	–	–	–	–	–	–	–	–	–	0.58	–	–	–
相馬市	42.71	–	–	–	–	–	–	–	–	–	–	–	–	–	–	42.71	6.21	28.95	–	1.38	–	0.16	–	–	–	1.87	0.45	–	3.69	–	0.58	–	–	–	–	–	–	–	–	–	–	–	–	–	–	–	0.58	–	–	–
南相馬市	1.98	–	–	–	–	–	–	–	–	–	–	–	–	–	–	1.98	–	0.38	–	–	–	–	–	–	0.60	–	0.50	–	0.50	–	–	–	–	–	–	–	–	–	–	–	–	–	–	–	–	–	–	–	–	–	–
新地町	0.33	–	–	–	–	–	–	–	–	–	–	–	–	–	–	0.33	–	0.33	–	–	–	–	–	–	–	–	–	–	–	–	–	–	–	–	–	–	–	–	–	–	–	–	–	–	–	–	–	–	–	–	–
飯舘村	12.13	6.40	3.95	2.45	–	–	–	–	–	–	–	–	–	–	–	5.73	2.98	2.75	–	–	–	–	–	–	–	–	–	–	–	–	–	–	–	–	–	–	–	–	–	–	–	–	–	–	–	–	–	–	–	–
広野町	0.54	0.54	0.35	0.19	–	–	–	–	–	–	–	–	–	–	–	–	–	–	–	–	–	–	–	–	–	–	–	–	–	–	–	–	–	–	–	–	–	–	–	–	–	–	–	–	–	–	–	–	–
楢葉町	1.77	–	–	–	–	–	–	–	–	–	–	–	–	–	–	1.77	0.80	0.97	–	–	–	–	–	–	–	–	–	–	–	–	–	–	–	–	–	–	–	–	–	–	–	–	–	–	–	–	–	–	–	–
富岡町	4.56	4.56	2.67	1.89	–	–	–	–	–	–	–	–	–	–	–	–	–	–	–	–	–	–	–	–	–	–	–	–	–	–	–	–	–	–	–	–	–	–	–	–	–	–	–	–	–	–	–	–	–
川内村	5.50	5.19	–	5.19	–	–	–	–	–	–	–	–	–	–	–	0.31	0.06	0.25	–	–	–	–	–	–	–	–	–	–	–	–	3.30	3.30	–	3.30	–	–	–	–	–	–	–	–	–	–	–	–	–	–	–	–
大熊町	15.45	15.18	3.94	9.41	–	–	–	–	–	–	0.42	0.33	0.93	–	0.15	0.32	–	–	0.32	–	–	–	–	–	–	–	–	–	–	–	–	–	–	–	–	–	–	–	–	–	–	–	–	–	–	–	–	–	–	–
双葉町	5.78	4.26	0.10	4.16	–	–	–	–	–	–	–	–	–	–	–	1.47	–	0.26	1.21	–	–	–	–	–	–	–	–	–	–	–	–	–	–	–	–	–	–	–	–	–	–	–	–	–	–	–	–	–	–	–
浪江町	5.77	3.88	1.69	2.19	–	–	–	–	–	–	–	–	–	–	–	1.89	1.50	0.24	–	–	–	–	–	–	–	–	0.15	–	–	–	–	–	–	–	–	–	–	–	–	–	–	–	–	–	–	–	–	–	–	–	–
葛尾村	0.39	0.20	–	0.20	–	–	–	–	–	–	–	–	–	–	–	0.19	0.19	–	–	–	–	–	–	–	–	–	–	–	–	–	–	–	–	–	–	–	–	–	–	–	–	–	–	–	–	–	–	–	–	–	–
((いわき))	33.71	25.51	13.06	5.21	–	–	–	–	–	–	–	2.10	0.50	–	4.64	8.20	2.98	2.58	–	–	–	–	–	–	1.92	–	0.65	–	0.07	–	8.29	8.29	0.18	2.31	–	–	–	–	–	–	–	–	–	–	–	3.00	–	2.80	–	1.35	0.61	0.74	–
いわき市	33.71	25.51	13.06	5.21	–	–	–	–	–	–	–	2.10	0.50	–	4.64	8.20	2.98	2.58	–	–	–	–	–	–	1.92	–	0.65	–	0.07	–	8.29	8.29	0.18	2.31	–	–	–	–	–	–	–	–	–	–	–	3.00	–	2.80	–	1.35	0.61	0.74	–

（資料）森林整備課

130.62

13.52

3 県行造林の状況(県行部分林を含む)

（単位　面積:ha）

年度 ((農林事務所)) 市町村	契約面積	施業地	除地	樹種 針葉樹 計	スギ	アカマツ	カラマツ	ヒノキ	広葉樹	土地所有形態 国有	市町村所有	財産区所有	共有	個人所有	法人所有
平成16年度	8,241.53	7,939.20	302.33	7,615.54	2,784.30	3,120.04	400.50	1,310.70	323.66	482.80	1,195.31	1,105.14	3,603.26	1,576.68	278.34
17	8,219.34	7,909.96	309.38	7,583.70	2,755.21	3,104.76	395.85	1,327.88	326.26	482.80	1,181.88	1,104.96	3,602.41	1,568.95	278.34
18	8,212.71	7,905.43	307.28	7,582.35	2,754.73	3,104.65	395.85	1,327.12	323.08	482.80	1,181.88	1,102.00	3,598.74	1,568.95	278.34
19	8,204.28	7,904.17	300.11	7,581.09	2,753.59	3,104.53	395.85	1,327.12	323.08	482.77	1,182.32	1,101.71	3,592.27	1,566.87	278.34
20	8,193.50	7,893.54	299.96	7,571.49	2,748.99	3,099.53	395.57	1,327.12	322.33	482.77	1,182.32	1,101.71	3,581.77	1,566.87	278.06
((県北))	1,497.38	1,464.53	32.85	1,439.99	329.02	989.61	14.29	107.07	24.54	113.01	81.45	232.48	744.60	273.58	52.26
福島市	102.63	98.06	4.57	89.67	27.82	50.73	11.12	0.00	8.39	–	17.44	15.46	61.57	8.16	–
二本松市	546.99	544.69	2.30	538.70	120.18	380.19	0.42	37.91	5.99	61.52	–	33.59	380.78	71.10	–
(二本松)	(76.56)	(76.56)	(0.00)	(76.56)	(1.30)	(74.47)	(0.00)	(0.79)	(0.00)	(61.52)	—	—	(10.95)	(4.09)	–
(安達)	(266.62)	(264.97)	(1.65)	(261.35)	(45.60)	(203.67)	(0.00)	(12.08)	(3.62)	–	–	–	(266.62)	–	–
(東和)	(203.81)	(203.16)	(0.65)	(200.79)	(73.28)	(102.05)	(0.42)	(25.04)	(2.37)	–	–	(33.59)	(103.21)	(67.01)	–
伊達市	282.87	280.03	2.84	277.63	70.85	174.74	0.00	32.04	2.40	–	51.09	8.06	132.91	90.81	–
(梁川)	(93.58)	(92.30)	(1.28)	(89.90)	(9.58)	(68.73)	(0.00)	(11.59)	(2.40)	–	(51.09)	–	(22.86)	(19.63)	–
(保原)	(8.06)	(8.06)	(0.00)	(8.06)	(2.05)	(1.60)	(0.00)	(4.41)	(0.00)	–	–	(8.06)	–	–	–
(霊山)	(56.43)	(56.31)	(0.12)	(56.31)	(17.60)	(34.82)	(0.00)	(3.89)	(0.00)	–	–	–	(29.14)	(27.29)	–
(月舘)	(124.80)	(123.36)	(1.44)	(123.36)	(41.62)	(69.59)	(0.00)	(12.15)	(0.00)	–	–	–	(80.91)	(43.89)	–
本宮市	114.70	114.05	0.65	114.05	20.22	79.30	0.50	14.03	0.00	–	–	–	59.30	17.83	37.57
(本宮)	(66.20)	(65.66)	(0.54)	(65.66)	(8.11)	(51.74)	(0.50)	(5.31)	(0.00)	–	–	–	(28.63)	–	(37.57)
(白沢)	(48.50)	(48.39)	(0.11)	(48.39)	(12.11)	(27.56)	(0.00)	(8.72)	(0.00)	–	–	–	(30.67)	(17.83)	–
桑折町	36.98	35.36	1.62	32.93	18.13	5.52	0.55	8.73	2.43	–	4.11	5.97	18.49	8.41	–
国見町	119.99	118.93	1.06	118.70	45.78	69.83	0.00	3.09	0.23	–	8.81	35.56	66.06	9.56	–
川俣町	48.56	29.53	19.03	29.53	9.55	19.28	0.70	0.00	0.00	–	–	12.16	–	36.40	–
飯野町	15.95	15.70	0.25	15.70	0.00	15.70	0.00	0.00	0.00	–	–	15.95	–	–	–
大玉村	228.71	228.18	0.53	223.08	16.49	194.32	1.00	11.27	5.10	51.49	–	105.73	25.49	31.31	14.69

（単位　面積:ha）

年度 ((農林事務所)) 市町村	契約面積	施業地	除地	樹種						土地所有形態					
				針葉樹					広葉樹	国有	市町村所有	財産区所有	共有	個人所有	法人所有
				計	スギ	アカマツ	カラマツ	ヒノキ							
((県　中))	1,081.95	1,058.92	23.03	1,040.27	427.66	426.88	79.34	106.39	18.65	53.36	54.19	219.29	475.31	245.88	33.92
郡山市	215.77	211.59	4.18	206.74	41.17	106.13	59.44	0.00	4.85	53.36	—	162.41	—	—	—
須賀川市	279.18	271.94	7.24	259.84	81.89	164.56	2.10	11.29	12.10	—	3.06	30.06	240.95	1.63	3.48
(須賀川)	(29.37)	(29.27)	(0.10)	(29.27)	(19.05)	(8.62)	(0.00)	(1.60)	(0.00)	—	—	(18.35)	(7.54)	—	(3.48)
(長沼)	(53.34)	(52.93)	(0.41)	(51.87)	(8.72)	(41.34)	(0.45)	(1.36)	(1.06)	—	(3.06)	(11.71)	(36.94)	(1.63)	–
(岩瀬)	(196.47)	(189.74)	(6.73)	(178.70)	(54.12)	(114.60)	(1.65)	(8.33)	(11.04)	—	—	—	(196.47)	–	–
田村市	180.94	178.25	2.69	178.25	92.55	33.30	10.87	41.53	0.00	—	11.00	—	55.42	102.54	11.98
(滝根)	(31.06)	(31.06)	(0.00)	(31.06)	(16.61)	(3.07)	(6.32)	(5.06)	(0.00)	—	(11.00)	—	(3.50)	(16.56)	—
(大越)	(29.36)	(29.20)	(0.16)	(29.20)	(15.40)	(3.52)	(0.00)	(10.28)	(0.00)	—	—	—	(17.19)	(12.17)	–
(常葉)	(70.71)	(70.50)	(0.21)	(70.50)	(39.14)	(14.65)	(2.00)	(14.71)	(0.00)	—	—	—	(21.80)	(39.81)	(9.10)
(船引)	(49.81)	(47.49)	(2.32)	(47.49)	(21.40)	(12.06)	(2.55)	(11.48)	(0.00)	—	—	—	(12.93)	(34.00)	(2.88)
天栄村	26.02	26.02	0.00	26.02	0.00	26.02	0.00	0.00	0.00	—	—	—	26.02	–	–
石川町	118.12	117.64	0.48	117.14	68.33	42.37	1.09	5.35	0.50	—	1.97	—	81.29	34.86	–
平田村	28.29	27.78	0.51	27.78	9.30	14.89	0.00	3.59	0.00	—	—	—	—	28.29	–
浅川町	4.65	4.65	0.00	4.65	3.24	0.00	0.00	1.41	0.00	—	—	—	2.47	2.18	–
古殿町	30.94	30.18	0.76	30.18	23.22	6.96	0.00	0.00	0.00	—	—	26.82	—	4.12	–
小野町	198.04	190.87	7.17	189.67	107.96	32.65	5.84	43.22	1.20	—	38.16	—	69.16	72.26	18.46
((県　南))	608.06	599.78	8.28	599.54	267.30	95.41	3.01	233.82	0.24	49.93	52.80	0.00	347.14	158.19	0.00
白河市	57.50	56.22	1.28	56.22	22.67	11.33	2.80	19.42	0.00	–	23.70	–	21.77	12.03	–
(白河)	(26.70)	(26.42)	(0.28)	(26.42)	(8.00)	(0.00)	(0.00)	(18.42)	(0.00)	–	–	–	(21.77)	(4.93)	–
(表郷)	(23.70)	(22.70)	(1.00)	(22.70)	(10.66)	(9.24)	(2.80)	(0.00)	(0.00)	–	(23.70)	–	–	–	–
(大信)	(7.10)	(7.10)	(0.00)	(7.10)	(4.01)	(2.09)	(0.00)	(1.00)	(0.00)	–	–	–	–	(7.10)	–
西郷村	31.37	29.94	1.43	29.94	7.52	0.00	0.00	22.42	0.00	–	10.07	–	–	21.30	–
泉崎村	19.03	19.03	0.00	19.03	2.61	7.59	0.00	8.83	0.00	–	19.03	–	–	–	–
棚倉町	122.68	122.14	0.54	122.14	50.50	0.95	0.00	70.69	0.00	49.93	–	–	59.47	13.28	–
矢祭町	109.59	108.77	0.82	108.61	52.04	16.06	0.00	40.51	0.16	–	–	–	99.47	10.12	–
塙町	103.52	101.00	2.52	101.00	65.88	11.50	0.00	23.62	0.00	–	–	–	38.21	65.31	–
鮫川村	164.37	162.88	1.69	162.60	66.08	47.98	0.21	48.33	0.08	–	–	–	128.22	36.15	–

（単位　面積:ha）

年度 ((農林事務所)) 市町村	契約面積	施業地	除地	樹種						土地所有形態					
				針葉樹					広葉樹	国有	市町村所有	財産区所有	共有	個人所有	法人所有
				計	スギ	アカマツ	カラマツ	ヒノキ							
((会　津))	503.07	477.03	26.04	359.16	249.94	47.89	61.33	0.00	117.87	46.74	78.17	65.21	234.98	73.37	4.60
会津若松市	5.58	5.58	0.00	5.58	3.40	0.00	2.18	0.00	0.00	5.58	–	–	–	–	–
喜多方市	51.18	47.01	4.17	20.82	19.12	1.70	0.00	0.00	26.19	–	–	–	33.89	17.29	–
(喜多方)	(5.88)	(5.28)	(0.60)	(0.60)	(0.60)	(0.00)	(0.00)	(0.00)	(4.68)	–	–	–	(5.88)	–	–
(熱塩加納)	(2.22)	(1.84)	(0.38)	(1.84)	(1.84)	(0.00)	(0.00)	(0.00)	(0.00)	–	–	–	(2.22)	–	–
(山都)	(29.80)	(26.61)	(3.19)	(11.71)	(11.71)	(0.00)	(0.00)	(0.00)	(14.90)	–	–	–	(25.79)	(4.01)	–
(高郷)	(13.28)	(13.28)	(0.00)	(6.67)	(4.97)	(1.70)	(0.00)	(0.00)	(6.61)	–	–	–	–	(13.28)	–
北塩原村	4.60	4.60	0.00	4.30	0.00	0.00	4.30	0.00	0.30	–	–	–	–	–	4.60
西会津町	60.99	52.68	8.31	52.16	23.85	23.46	4.85	0.00	0.52	–	–	–	60.99	–	–
猪苗代町	29.28	29.02	0.26	23.14	7.72	6.13	9.29	0.00	5.88	–	–	16.57	12.71	–	–
会津坂下町	33.81	33.80	0.01	33.80	24.49	9.31	0.00	0.00	0.00	–	–	–	17.52	16.29	–
柳津町	23.23	23.17	0.06	19.72	18.21	0.81	0.70	0.00	3.45	–	19.20	–	1.17	2.86	–
三島町	22.61	22.13	0.48	10.27	8.99	1.28	0.00	0.00	11.86	–	–	–	16.00	6.61	–
金山町	145.24	132.74	12.50	83.92	65.01	1.13	17.78	0.00	48.82	41.16	49.27	43.98	–	10.83	–
会津美里町	126.55	126.30	0.25	105.45	79.15	4.07	22.23	0.00	20.85	–	9.70	4.66	92.70	19.49	–
(会津高田)	(64.40)	(64.16)	(0.24)	(58.79)	(40.35)	(2.13)	(16.31)	(0.00)	(5.37)	–	–	(4.66)	(59.74)	–	–
(新鶴)	(62.15)	(62.14)	(0.01)	(46.66)	(38.80)	(1.94)	(5.92)	(0.00)	(15.48)	–	(9.70)	–	(32.96)	(19.49)	–
((南会津))	375.39	374.63	0.76	222.01	53.37	41.91	126.18	0.55	152.62	0.00	118.53	34.56	141.14	53.79	27.37
下郷町	16.73	16.73	0.00	16.27	4.95	0.30	11.02	0.00	0.46	—	3.30	—	9.43	4.00	—
只見町	28.03	28.03	0.00	11.16	2.06	0.00	9.10	0.00	16.87	—	28.03	—	—	—	—
南会津町	330.63	329.87	0.76	194.58	46.36	41.61	106.06	0.55	135.29	—	87.20	34.56	131.71	49.79	27.37
(田島)	(236.86)	(236.10)	(0.76)	(148.22)	(32.18)	(30.67)	(84.82)	(0.55)	(87.88)	—	(82.19)	(34.56)	(49.25)	(43.49)	(27.37)
(舘岩)	(6.30)	(6.30)	(0.00)	(5.01)	(2.20)	(0.00)	(2.81)	(0.00)	(1.29)	—	—	—	—	(6.30)	—
(伊南)	(43.91)	(43.91)	(0.00)	(27.12)	(6.39)	(10.94)	(9.79)	(0.00)	(16.79)	—	(5.01)	—	(38.90)	—	—
(南郷)	(43.56)	(43.56)	(0.00)	(14.23)	(5.59)	(0.00)	(8.64)	(0.00)	(29.33)	—	—	—	(43.56)	—	—

（単位　面積:ha）

年度 ((農林事務所)) 市町村	契約面積	施業地	除地	樹種 計	針葉樹 スギ	針葉樹 アカマツ	針葉樹 カラマツ	針葉樹 ヒノキ	広葉樹	土地所有形態 国有	市町村所有	財産区所有	共有	個人所有	法人所有
((相　双))	2,558.25	2,395.23	163.02	2,392.37	670.16	1,029.05	89.94	603.22	2.86	219.73	763.35	7.70	860.67	596.89	109.91
相馬市	295.85	289.79	6.06	288.09	123.33	81.39	0.00	83.37	1.70	－	25.51	－	180.35	76.66	13.33
南相馬市	583.11	559.48	23.63	558.32	202.65	223.24	0.50	131.93	1.16	130.85	－	－	247.29	183.52	21.45
(原町)	(197.84)	(192.44)	(5.40)	(192.44)	(56.57)	(87.34)	(0.00)	(48.53)	(0.00)	(130.85)	－	－	(36.09)	(30.90)	－
(鹿島)	(385.27)	(367.04)	(18.23)	(365.88)	(146.08)	(135.90)	(0.50)	(83.40)	(1.16)	－	－	－	(211.20)	(152.62)	(21.45)
新地町	96.18	88.36	7.82	88.36	38.26	9.45	0.80	39.85	0.00	－	53.90	－	42.28	－	－
飯舘村	35.15	34.22	0.93	34.22	14.52	2.12	0.00	17.58	0.00	23.42	－	－	－	11.73	－
小高町	64.33	61.41	2.92	61.41	29.07	22.95	0.00	9.39	0.00	6.55	－	－	24.57	33.21	－
広野町	18.07	17.96	0.11	17.96	4.50	6.45	0.00	7.01	0.00	－	－	－	18.07	－	－
楢葉町	19.70	19.53	0.17	19.53	5.27	5.03	0.00	9.23	0.00	－	－	－	0.72	18.98	－
富岡町	106.73	99.51	7.22	99.51	40.84	18.83	0.00	39.84	0.00	－	－	－	73.47	33.26	－
川内村	878.28	813.21	65.07	813.21	93.84	474.55	88.49	156.33	0.00	58.91	676.25	－	36.00	31.99	75.13
大熊町	89.07	65.42	23.65	65.42	20.65	3.87	0.00	40.90	0.00	－	－	－	45.90	43.17	－
葛尾村	194.52	186.72	7.80	186.72	44.45	133.48	0.15	8.64	0.00	－	7.69	－	110.65	76.18	－
浪江町	94.24	87.90	6.34	87.90	28.36	26.85	0.00	32.69	0.00	－	－	7.70	37.70	48.84	－
双葉町	83.02	71.72	11.30	71.72	24.42	20.84	0.00	26.46	0.00	－	－	－	43.67	39.35	－
((いわき))	1,569.40	1,523.42	45.98	1,518.15	751.54	468.78	21.48	276.07	5.55	—	33.83	542.47	777.93	165.17	50.00
いわき市	1,569.40	1,523.42	45.98	1,517.87	751.54	468.78	21.48	276.07	5.55	—	33.83	542.47	777.93	165.17	50.00

（資料）　森林整備課
平成21年3月31日現在

4　水源林の状況

（単位　面積:ha）

((農林事務所)) 市町村	契約面積	樹種 計	針葉樹 スギ	針葉樹 アカマツ	針葉樹 カラマツ	針葉樹 ヒノキ	広葉樹	土地所有者形態 市町村所有	財産区所有	共有	個人所有	法人所有
県総計	1,103.40	841.40	315.06	185.78	339.22	1.34	262.00	414.36	251.43	364.07	30.72	42.82
((県　北))	156.68	147.06	58.84	75.31	12.91	0.00	9.62	36.12	102.68	17.88	0.00	0.00
福島市	19.83	19.83	4.99	4.93	9.91	0.00	0.00	19.83	—	—	—	—
伊達市	41.38	31.76	31.76	0.00	0.00	0.00	9.62	—	23.50	17.88	—	—
(霊山)	(23.50)	(17.82)	(17.82)	(0.00)	(0.00)	(0.00)	(5.68)	—	(23.50)	—	—	—
(月舘)	(17.88)	(13.94)	(13.94)	(0.00)	(0.00)	(0.00)	(3.94)	—	—	(17.88)	—	—
桑折町	40.92	40.92	19.09	18.83	3.00	0.00	0.00	16.29	24.63	—	—	—
大玉村	54.55	54.55	3.00	51.55	0.00	0.00	0.00	—	54.55	—	—	—
((県　中))	70.83	53.66	25.90	26.76	1.00	0.00	17.17	29.75	0.00	29.18	11.90	0.00
郡山市	29.18	26.76	0.00	26.76	0.00	0.00	2.42	—	0.00	29.18	—	—
須賀川市	29.75	15.00	14.00	0.00	1.00	0.00	14.75	29.75	—	—	—	—
(長沼)	(29.75)	(15.00)	(14.00)	(0.00)	(1.00)	(0.00)	(14.75)	(29.75)	—	—	—	—
古殿町	11.90	11.90	11.90	0.00	0.00	0.00	0.00	—	—	—	11.90	—
((県　南))	134.14	118.36	69.72	43.84	3.46	1.34	15.78	61.59	0.00	67.76	3.97	0.82
白河市	18.57	14.17	9.72	3.11	0.00	1.34	4.40	1.10	—	12.68	3.97	0.82
(表郷)	(18.57)	(14.17)	(9.72)	(3.11)	(0.00)	(1.34)	(4.40)	(1.10)	—	(12.68)	(3.97)	(0.82)
西郷村	60.49	52.23	30.71	18.06	3.46	0.00	8.26	60.49	—	—	—	—
棚倉町	29.29	29.29	29.29	0.00	0.00	0.00	0.00	—	—	29.29	—	—
塙　町	25.79	22.67	0.00	22.67	0.00	0.00	3.12	—	—	25.79	—	—
((会　津))	205.54	166.50	74.45	0.00	92.05	0.00	39.04	79.41	21.32	76.29	2.38	26.14
会津若松市	11.21	11.21	9.80	0.00	1.41	0.00	0.00	—	—	11.21	—	—
喜多方市	9.92	9.92	9.92	0.00	0.00	0.00	0.00	—	—	9.92	—	—
(熱塩加納)	(9.92)	(9.92)	(9.92)	(0.00)	(0.00)	(0.00)	(0.00)	—	—	(9.92)	—	—

（単位　面積:ha）

((農林事務所)) 市町村	契約面積	樹種							土地所有者形態				
		針葉樹					広葉樹		市町村所有	財産区所有	共有	個人所有	法人所有
		計	スギ	アカマツ	カラマツ	ヒノキ							
北塩原村	9.92	9.92	0.00	0.00	9.92	0.00	0.00		—	—	9.92	—	—
磐梯町	55.09	52.83	1.98	0.00	50.85	0.00	2.26		28.95	—	—	—	26.14
猪苗代町	21.32	21.32	0.00	0.00	21.32	0.00	0.00		—	21.32	—	—	—
柳津町	47.48	35.33	30.68	0.00	4.65	0.00	12.15		13.76	—	33.72	—	—
三島町	8.02	5.56	3.06	0.00	2.50	0.00	2.46		4.96	—	3.06	—	—
金山町	5.89	0.97	0.39	0.00	0.58	0.00	4.92		—	—	3.51	2.38	—
会津美里町	36.69	19.44	18.62	0.00	0.82	0.00	17.25		31.74	—	4.95	—	—
（会津高田）	(36.69)	(19.44)	(18.62)	(0.00)	(0.82)	(0.00)	(17.25)		(31.74)	—	(4.95)	—	—
((南会津))	438.46	260.33	60.14	13.26	186.93	0.00	178.13		196.49	61.48	164.63	0.00	15.86
下郷町	44.27	30.47	5.12	0.12	25.23	0.00	13.80		44.27	—	—	—	—
只見町	44.92	15.64	12.07	0.00	3.57	0.00	29.28		44.92	—	—	—	—
南会津町	349.27	214.22	42.95	13.14	158.13	0.00	135.05		107.30	61.48	164.63	0.00	15.86
（田島）	(223.51)	(124.94)	(34.30)	(13.14)	(77.50)	(0.00)	(98.57)		(9.33)	(61.48)	(136.84)	—	(15.86)
（舘岩）	(55.42)	(55.42)	(0.00)	(0.00)	(55.42)	(0.00)	(0.00)		(29.63)	—	(25.79)	(0.00)	—
（伊南）	(68.34)	(31.86)	(6.65)	(0.00)	(25.21)	(0.00)	(36.48)		(68.34)	—	—	—	—
（南郷）	(2.00)	(2.00)	(2.00)	(0.00)	(0.00)	(0.00)	(0.00)		—	—	(2.00)	—	—
((相双))	17.55	16.79	5.79	11.00	0.00	0.00	0.76		11.00	0.00	0.00	6.55	0.00
相馬市	6.55	5.79	5.79	0.00	0.00	0.00	0.76		—	—	—	6.55	—
広野町	11.00	11.00	0.00	11.00	0.00	0.00	0.00		11.00	—	—	—	—
((いわき))	80.20	78.70	20.22	15.61	42.87	0.00	1.50		0.00	65.95	8.33	5.92	0.00
いわき市	80.20	78.70	20.22	15.61	42.87	0.00	1.50		—	65.95	8.33	5.92	—

（資料）森林整備課　　平成21年3月31日現在

5 公社造林実績状況

（単位　面積:ha）

年度 ((農林事務所)) 市町村	契約面積	施業地	未施業地	樹種別						施業年度					土地所有形態				
				針葉樹					広葉樹	16	17	18	19	20	市町村	財産区	共有	個人	会社その他
				計	スギ	アカマツ	カラマツ	ヒノキ											
平成16年度	18,199	15,130	3,070	15,130	10,697	3,104	694	630	5	1	—	—	—	—	1,238	3,714	6,657	4,520	2,070
17	18,190	15,121	3,080	15,121	10,696	3,100	691	629	4	—	1	—	—	—	1,238	3,713	6,654	4,517	2,068
18	18,174	15,104	3,069	15,104	10,696	3,083	691	631	3	—	—	—	—	—	1,238	3,713	6,653	4,505	2,065
19	18,168	15,103	3,065	15,103	10,693	3,084	691	631	3	—	—	—	—	—	1,239	3,713	6,712	4,436	2,068
20	18,157	15,091	3,066	15,091	10,686	3,082	691	632	3	—	—	—	—	—	1,238	3,712	6,709	4,433	2,066
((県北))	1,729	1,617	112	1,617	631	740	6	241	—	—	1	—	—	—	45	127	292	851	414
福島市	627	553	74	553	236	240	6	71	—	—	1	—	—	—	—	—	144	330	153
二本松市	250	245	5	245	80	144	—	21	—	—	—	—	—	—	—	34	62	154	—
伊達市	409	399	10	399	158	180	—	61	—	—	—	—	—	—	—	—	29	156	224
本宮市	—	—	—	—	—	—	—	—	—	—	—	—	—	—	—	—	—	—	—
桑折町	—	—	—	—	—	—	—	—	—	—	—	—	—	—	—	—	—	—	—
国見町	—	—	—	—	—	—	—	—	—	—	—	—	—	—	—	—	—	—	—
川俣町	443	421	22	421	158	175	—	88	—	—	—	—	—	—	45	92	58	211	37
飯野町	—	—	—	—	—	—	—	—	—	—	—	—	—	—	—	—	—	—	—
大玉村	—	—	—	—	—	—	—	—	—	—	—	—	—	—	—	—	—	—	—
((県中))	2,352	2,223	129	2,223	1,027	966	81	150	—	—	—	—	—	—	17	1,191	346	451	347
郡山市	1,719	1,604	115	1,604	643	828	78	56	—	—	—	—	—	—	—	1,169	135	114	301
須賀川市	63	60	3	60	50	1	1	8	—	—	—	—	—	—	—	—	50	14	—
田村市	371	364	7	364	212	91	1	60	—	—	—	—	—	—	17	—	115	204	35
鏡石町	—	—	—	—	—	—	—	—	—	—	—	—	—	—	—	—	—	—	—
天栄村	92	92	0	92	37	47	—	7	—	—	—	—	—	—	—	22	33	30	7
石川町	—	—	—	—	—	—	—	—	—	—	—	—	—	—	—	—	—	—	—

（単位　面積:ha）

年度 ((農林事務所)) 市町村	契約面積	施業地	未施業地	樹種別						施業年度					土地所有形態				
				針葉樹					広葉樹	16	17	18	19	20	市町村	財産区	共有	個人	会社その他
				計	スギ	アカマツ	カラマツ	ヒノキ											
玉川村	—	—	—	—	—	—	—	—	—	—	—	—	—	—	—	—	—	—	—
平田村	4	4	—	4	4	—	—	0	—	—	—	—	—	—	—	—	—	4	—
浅川町	—	—	—	—	—	—	—	—	—	—	—	—	—	—	—	—	—	—	—
古殿町	30	28	2	28	24	—	—	4	—	—	—	—	—	—	—	—	13	17	—
三春町	—	—	—	—	—	—	—	—	—	—	—	—	—	—	—	—	—	—	—
小野町	73	72	1	72	57	—	1	14	—	—	—	—	—	—	—	—	—	69	4
((県南))	85	81	4	81	15	—	—	66	—	—	—	—	—	—	—	—	21	64	—
白河市	—	—	—	—	—	—	—	—	—	—	—	—	—	—	—	—	—	—	—
西郷村	—	—	—	—	—	—	—	—	—	—	—	—	—	—	—	—	—	—	—
泉崎村	—	—	—	—	—	—	—	—	—	—	—	—	—	—	—	—	—	—	—
中島村	—	—	—	—	—	—	—	—	—	—	—	—	—	—	—	—	—	—	—
矢吹町	—	—	—	—	—	—	—	—	—	—	—	—	—	—	—	—	—	—	—
棚倉町	62	60	2	60	10	—	—	49	—	—	—	—	—	—	—	—	17	44	—
矢祭町	—	—	—	—	—	—	—	—	—	—	—	—	—	—	—	—	—	—	—
塙町	—	—	—	—	—	—	—	—	—	—	—	—	—	—	—	—	—	—	—
鮫川村	23	21	2	21	4	—	—	17	—	—	—	—	—	—	—	—	4	20	—
((会津))	8,725	7,076	1,649	7,076	6,206	475	394	1	—	—	—	—	—	—	399	1,771	3,865	1,836	855
会津若松市	610	511	99	511	424	81	6	1	—	—	—	—	—	—	—	—	185	425	0
喜多方市	1,699	1,329	370	1,329	1,154	170	5	—	—	—	—	—	—	—	—	380	801	362	155
北塩原村	88	75	13	75	75	—	—	—	—	—	—	—	—	—	—	—	1	43	44
西会津町	1,484	1,122	362	1,122	1,097	23	—	—	—	—	—	—	—	—	—	117	998	231	138
磐梯町	220	216	4	216	212	4	—	—	—	—	—	—	—	—	—	9	28	177	6
猪苗代町	1,314	1,095	219	1,095	700	81	314	—	—	—	—	—	—	—	—	1,111	52	61	91

（単位　面積:ha）

年度 ((農林事務所)) 市町村	契約面積	施業地	未施業地	樹種別						施業年度					土地所有形態				
				針葉樹					広葉樹	16	17	18	19	20	市町村	財産区	共有	個人	会社その他
				計	スギ	アカマツ	カラマツ	ヒノキ											
会津坂下町	14	13	1	13	13	—	—	—	—	—	—	—	—	—	—	—	—	14	—
湯川村	—	—	—	—	—	—	—	—	—	—	—	—	—	—	—	—	—	—	—
柳津町	669	525	144	525	472	24	29	—	—	—	—	—	—	—	192	—	403	73	—
三島町	223	191	32	191	170	20	2	—	—	—	—	—	—	—	—	—	217	6	—
金山町	463	372	91	372	362	10	—	—	—	—	—	—	—	—	—	36	164	31	233
昭和村	182	169	13	169	140	1	28	—	—	—	—	—	—	—	—	—	24	36	121
会津美里町	1,760	1,461	299	1,461	1,387	62	12	—	—	—	—	—	—	—	207	118	990	377	68
((南会津))	4,394	3,249	1,145	3,249	2,370	661	210	7	2	—	—	—	—	—	772	452	2,139	808	223
下郷町	1,199	829	370	829	569	212	46	2	—	—	—	—	—	—	48	—	1,051	100	—
桧枝岐村	—	—	—	—	—	—	—	—	—	—	—	—	—	—	—	—	—	—	—
只見町	609	496	113	496	459	36	2	—	—	—	—	—	—	—	201	—	238	150	20
南会津町	2,586	1,924	662	1,924	1,342	414	162	5	2	—	—	—	—	—	523	452	850	557	204
((相双))	562	542	20	542	217	240	—	85	1	—	—	—	—	—	5	—	21	368	168
相馬市	—	—	—	—	—	—	—	—	—	—	—	—	—	—	—	—	—	—	—
南相馬市	18	17	1	17	3	—	—	14	—	—	—	—	—	—	—	—	—	18	—
新地町	—	—	—	—	—	—	—	—	—	—	—	—	—	—	—	—	—	—	—
飯舘村	544	525	19	525	213	240	—	71	1	—	—	—	—	—	5	—	21	350	168
広野町	—	—	—	—	—	—	—	—	—	—	—	—	—	—	—	—	—	—	—
楢葉町	—	—	—	—	—	—	—	—	—	—	—	—	—	—	—	—	—	—	—
富岡町	—	—	—	—	—	—	—	—	—	—	—	—	—	—	—	—	—	—	—
川内村	—	—	—	—	—	—	—	—	—	—	—	—	—	—	—	—	—	—	—
大熊町	—	—	—	—	—	—	—	—	—	—	—	—	—	—	—	—	—	—	—
双葉町	—	—	—	—	—	—	—	—	—	—	—	—	—	—	—	—	—	—	—

（単位　面積:ha）

年度 ((農林事務所)) 市町村	契約面積	施業地	未施業地	樹種別 計	針葉樹 スギ	針葉樹 アカマツ	針葉樹 カラマツ	針葉樹 ヒノキ	広葉樹	施業年度 16	17	18	19	20	土地所有形態 市町村	財産区	共有	個人	会社その他
浪江町	—	—	—	—	—	—	—	—	—	—	—	—	—	—	—	—	—	—	—
葛尾村	—	—	—	—	—	—	—	—	—	—	—	—	—	—	—	—	—	—	—
((いわき))	310	303	7	303	220	—	—	82	—	1	—	—	—	—	—	171	25	55	59
いわき市	310	303	7	303	220	—	—	82	—	1	—	—	—	—	—	171	25	55	59

（資料）　社団法人　福島県林業公社　（四捨五入の関係で、計が合わない場合がある。）
平成21年3月31日現在

6　機構造林実績状況

（単位　面積:ha）

年度 ((農林事務所)) 市町村	契約面積	施業地	未施業地	樹種別 計	針葉樹 スギ	針葉樹 アカマツ	針葉樹 カラマツ	針葉樹 ヒノキ	針葉樹 その他	広葉樹	16	17	18	19	20	土地所有形態 市町村	財産区	共有	個人	会社その他
平成16年度	14,870	10,729	4,141	10,640	4,526	490	3,592	2,027	5	89	67	－	－	－	－	4,148	4,068	4,481	932	1,241
17	14,967	10,791	4,176	10,685	4,565	503	3,587	2,025	5	106	－	62	－	－	－	4,164	4,068	4,574	955	1,206
18	14,998	10,853	4,145	10,727	4,604	514	3,586	2,023	－	126	－	－	65	－	－	4,163	4,067	4,607	955	1,206
19	15,033	10,927	4,106	10,788	4,658	526	3,574	2,025	5	139	－	－	－	88	－	4,163	4,068	4,625	968	1,210
20	15,040	10,966	4,073	10,816	4,686	533	3,567	2,026	5	150	－	－	－	－	50	4,169	4,069	4,620	972	1,210
((県　北))	1790	1463	327	1379	478	185	643	72	－	84	－	－	－	－	31	224	153	1042	263	107
福島市	1145	954	191	903	320	53	459	72	－	51	－	－	－	－	27	27	－	840	185	94
二本松市	4	4	0	3	3	－	－	－	－	1	－	－	－	－	－	－	－	－	4	－
伊達市	467	375	92	353	94	106	152	1	－	22	－	－	－	－	4	140	99	203	25	－
本宮市	－	－	－	－	－	－	－	－	－	－	－	－	－	－	－	－	－	－	－	－
桑折町	58	47	11	43	35	8	－	－	－	3	－	－	－	－	－	58	－	－	－	－
国見町	－	－	－	－	－	－	－	－	－	－	－	－	－	－	－	－	－	－	－	－
川俣町	115	83	32	76	26	19	32	－	－	7	－	－	－	－	－	－	54	－	48	13
大玉村																				
((県　中))	2876	2142	734	2113	825	46	795	442	5	29	－	－	－	－	4	－	2124	410	118	224
郡山市	2622	1898	724	1872	783	27	627	430	5	26	－	－	－	－	－	－	2008	306	96	211
須賀川市	207	198	9	196	27	2	155	12	－	2	－	－	－	－	4	－	99	103	4	－
田村市	15	15	0	15	4	11	－	－	－	－	－	－	－	－	－	－	2	－	－	13
鏡石町	－	－	－	－	－	－	－	－	－	－	－	－	－	－	－	－	－	－	－	－
天栄村	20	19	1	19	6	－	14	－	－	－	－	－	－	－	－	－	14	－	6	－
石川町	－	－	－	－	－	－	－	－	－	－	－	－	－	－	－	－	－	－	－	－
玉川村	－	－	－	－	－	－	－	－	－	－	－	－	－	－	－	－	－	－	－	－
平田村	－	－	－	－	－	－	－	－	－	－	－	－	－	－	－	－	－	－	－	－
浅川町	－	－	－	－	－	－	－	－	－	－	－	－	－	－	－	－	－	－	－	－
古殿町	－	－	－	－	－	－	－	－	－	－	－	－	－	－	－	－	－	－	－	－

（単位　面積:ha）

年度 ((農林事務所)) 市町村	契約面積	施業地	未施業地	樹種別												土地所有形態				
				針葉樹						広葉樹	16	17	18	19	20	市町村	財産区	共有	個人	会社その他
				計	スギ	アカマツ	カラマツ	ヒノキ	その他											
三春町	12	12	0	11	5	6	−	−	−	1	−	−	−	−	−	−	−	−	12	−
小野町	−	−	−	−	−	−	−	−	−	−	−	−	−	−	−	−	−	−	−	−
((県南))	32	27	5	27	16	6	−	−	−	5	−	−	−	−	11	−	−	8	24	−
白河市	24	19	5	14	8	6	−	−	−	5	−	−	−	−	11	−	−	−	24	−
西郷村	−	−	−	−	−	−	−	−	−	−	−	−	−	−	−	−	−	−	−	−
泉崎村	−	−	−	−	−	−	−	−	−	−	−	−	−	−	−	−	−	−	−	−
中島村	−	−	−	−	−	−	−	−	−	−	−	−	−	−	−	−	−	−	−	−
矢吹町	−	−	−	−	−	−	−	−	−	−	−	−	−	−	−	−	−	−	−	−
棚倉町	−	−	−	−	−	−	−	−	−	−	−	−	−	−	−	−	−	−	−	−
矢祭町	8	8	−	8	8	−	−	−	−	−	−	−	−	−	−	−	−	8	−	−
塙町	−	−	−	−	−	−	−	−	−	−	−	−	−	−	−	−	−	−	−	−
鮫川村	−	−	−	−	−	−	−	−	−	−	−	−	−	−	−	−	−	−	−	−
((会津))	2512	1826	686	1802	1285	−	194	322	−	24	−	−	−	−	−	215	804	1218	197	78
会津若松市	357	281	75	278	264	−	14	−	−	4	−	−	−	−	−	−	−	328	29	−
喜多方市	509	269	240	265	172	−	29	64	−	3	−	−	−	−	−	−	−	404	94	11
北塩原村	67	21	46	21	21	−	−	−	−	−	−	−	−	−	−	−	−	−	−	67
西会津町	63	27	37	27	26	−	−	1	−	−	−	−	−	−	−	−	63	−	−	−
磐梯町	100	93	6	87	23	−	23	41	−	6	−	−	−	−	−	65	−	29	6	−
猪苗代町	172	171	1	171	20	−	−	151	−	−	−	−	−	−	−	−	172	−	−	−
会津坂下町	−	−	−	−	−	−	−	−	−	−	−	−	−	−	−	−	−	−	−	−
湯川村	−	−	−	−	−	−	−	−	−	−	−	−	−	−	−	−	−	−	−	−
柳津町	309	198	111	190	156	−	12	22	−	8	−	−	−	−	−	24	−	285	−	−
三島町	611	450	161	448	340	−	66	43	−	2	−	−	−	−	−	126	352	65	68	−
金山町	39	35	3	35	10	−	25	−	−	−	−	−	−	−	−	−	−	39	−	−
昭和村	285	280	5	279	253	−	26	−	−	1	−	−	−	−	−	−	216	69	−	−
会津美里町																				

（単位　面積:ha）

年度 ((農林事務所)) 市町村	契約面積	施業地	未施業地	樹種別												土地所有形態				
				針葉樹						広葉樹	16	17	18	19	20	市町村	財産区	共有	個人	会社その他
				計	スギ	アカマツ	カラマツ	ヒノキ	その他											
((南会津))	5498	3369	2129	3365	1562	1	613	1189	−	4	−	−	−	−	−	2167	473	1796	280	782
下郷町	977	525	453	522	244	−	72	206	−	3	−	−	−	−	−	34	−	717	31	194
桧枝岐村	−	−	−	−	−	−	−	−	−	−	−	−	−	−	−	−	−	−	−	−
只見町	47	47	−	47	−	−	12	35	−	−	−	−	−	−	−	20	−	27	−	−
南会津町	4473	2797	1676	2796	1317	1	529	949	−	1	−	−	−	−	−	2113	473	1052	249	587
((相双))	1786	1659	128	1654	362	227	1065	−	−	5	−	−	−	−	3	1562	−	134	90	−
相馬市	73	62	11	62	12	41	9	−	−	−	−	−	−	−	−	−	−	44	29	−
南相馬市	122	89	33	89	37	29	24	−	−	−	−	−	−	−	−	−	−	82	40	−
新地町	28	26	2	26	22	3	1	−	−	−	−	−	−	−	−	20	−	8	−	−
飯舘村	21	19	2	19	4	−	15	−	−	−	−	−	−	−	−	−	−	−	21	−
広野町	−	−	−	−	−	−	−	−	−	−	−	−	−	−	−	−	−	−	−	−
楢葉町	−	−	−	−	−	−	−	−	−	−	−	−	−	−	−	−	−	−	−	−
富岡町	−	−	−	−	−	−	−	−	−	−	−	−	−	−	−	−	−	−	−	−
川内村	1542	1462	80	1458	288	154	1016	−	−	5	−	−	−	−	3	1542	−	−	−	−
大熊町	−	−	−	−	−	−	−	−	−	−	−	−	−	−	−	−	−	−	−	−
双葉町	−	−	−	−	−	−	−	−	−	−	−	−	−	−	−	−	−	−	−	−
浪江町	−	−	−	−	−	−	−	−	−	−	−	−	−	−	−	−	−	−	−	−
葛尾村	−	−	−	−	−	−	−	−	−	−	−	−	−	−	−	−	−	−	−	−
((いわき))	547	482	65	481	157	68	255	1	−	0	−	−	−	−	−	−	516	12	−	19
いわき市	547	482	65	481	157	68	255	1	−	0	−	−	−	−	−	−	516	12	−	19

（注）総数は契約解除を除いた分量である。（四捨五入の関係で、計が合わない場合がある。「0」は単位未満の値である。）

（資料）平成21年3月31日現在。独立行政法人 森林総合研究所　森林農地整備センター　福島水源林整備事務所

7　造林補助事業実績

（単位：面積 ha、延長 m、事業費 千円）

年度 《農林事務所》 市町村	公育 人工造林 再造林	公育 人工造林 被害跡地造林	公育 人工造林 拡大造林	公育 人工造林 小計	公育 成 単層林改良	公育 成 整理伐	公育 成 単層林 植栽型保育 下刈	雪起し	除伐	間伐	枝打ち等	小計	公育 成 単層林 天然更新型保育 下刈	除伐	間伐	小計	共備 計	事業費	補助金
平成16年度	53.96	−	85.70	139.66	306.50	12.99	1,574.71	144.52	448.20	2,262.69	720.76	5,150.88	2.44	16.97	−	19.41	5,629.44	1,826,047	791,589
17	48.87	−	84.33	133.20	533.73	7.63	1,535.40	539.84	383.82	2,396.79	492.02	5,347.87	2.32	28.15	0.89	31.36	6,053.79	1,931,186	826,537
18	40.99	−	49.11	90.10	691.45	7.62	1,477.87	529.39	526.00	2,149.09	376.15	5,058.50	6.06	−	23.68	29.74	5,877.41	1,879,882	786,055
19	59.21	−	85.44	144.65	1,045.22	1.76	1,505.98	335.48	615.63	2,465.81	584.02	5,506.92	20.90	16.81		37.71	6,736.26	2,403,807	1,021,821
20	73.39		108.15	181.54	960.45	0.64	1,465.79	297.74	478.66	2,362.77	444.53	5,049.49	9.91	2.81		12.72	6,204.84	2,131,527	900,389
((県　北))	−	−	16.27	16.27	11.46	−	81.18	−	22.10	132.55	4.26	240.09	−	−	−	−	267.82	97,790	40,905
福島市	−	−	10.71	10.71	−	−	34.74	−	11.50	49.36	1.63	97.23	−	−	−	−	107.94	47,166	20,159
二本松市	−	−	3.91	3.91	0.66	−	10.98	−	−	14.29	−	25.27	−	−	−	−	29.84	11,717	4,687
伊達市	−	−	0.29	0.29	9.50	−	18.15	−	5.40	38.28	2.53	64.36	−	−	−	−	74.15	21,135	8,454
本宮市	−	−	−	−	−	−	−	−	−	−	−	−	−	−	−	−	−	−	−
桑折町	−	−	−	−	−	−	−	−	−	0.89	−	0.89	−	−	−	−	0.89	318	127
国見町	−	−	−	−	−	−	11.91	−	−	3.27	−	15.18	−	−	−	−	15.18	3,639	1,455
川俣町	−	−	−	−	1.30	−	−	−	5.20	26.46	0.10	31.76	−	−	−	−	33.06	10,623	4,745
大玉村	−	−	1.36	1.36	−	−	5.40	−	−	−	−	5.40	−	−	−	−	6.76	3,193	1,277
((県　中))	15.35	−	25.05	40.40	244.35	−	732.94	−	87.54	749.48	23.98	1,593.94	−	2.81	−	2.81	1,881.50	644,564	257,943
郡山市	4.03	−	0.82	4.85	22.57	−	37.61	−	9.48	232.55		279.64	−	−	−	−	307.06	83,046	33,219
須賀川市	0.12	−	1.16	1.28	8.22	−	15.55	−	1.39	51.30	5.81	74.05	−	−	−	−	83.55	30,053	12,021
田村市	4.03	−	17.59	21.62	185.98	−	476.91	−	62.72	235.59	2.11	777.33	−	−	−	−	984.93	372,401	148,961
鏡石町	−	−	−	−	−	−	−	−	−	−	−	−	−	−	−	−	−	−	−
天栄村	0.20	−	−	0.20	2.50	−	2.73	−	0.80	50.87	1.68	56.08	−	−	−	−	58.78	17,876	7,151
石川町	−	−	0.56	0.56	2.82	−	4.04	−	1.99	23.33	2.15	31.51	−	−	−	−	34.89	12,262	4,905
玉川村	−	−	−	−	−	−	0.28	−	−	−	0.66	0.94	−	−	−	−	0.94	116	46
平田村	0.82	−	1.34	2.16	−	−	12.84	−	−	2.80	−	15.64	−	−	−	−	17.80	5,938	2,424
浅川町	−	−	−	−	−	−	0.56	−	1.11	−	−	1.67	−	−	−	−	1.67	251	169
古殿町	5.90	−	0.25	6.15	−	−	30.42	−	3.58	51.46	3.08	88.54	−	−	−	−	94.69	32,571	13,028
三春町	−	−	0.34	0.34	−	−	5.23	−	2.31	2.01	5.78	15.33	−	−	−	−	15.67	3,721	1,488
小野町	0.25	−	2.99	3.24	22.26	−	146.77	−	4.16	99.57	2.71	253.21	−	2.81	−	2.81	281.52	86,328	34,531
((県　南))	2.62	−	3.89	6.51	60.99	0.64	84.50	−	17.97	299.65	12.29	414.41	1.00	−	−	1.00	483.55	189,085	75,847
白河市	−	−	0.71	0.71	−	−	9.71	−	5.37	38.65	2.09	55.82	−	−	−	−	56.53	12,887	5,155
西郷村	0.26	−	0.62	0.88	17.12	−	10.66	−	0.57	4.03	2.16	17.42	−	−	−	−	35.42	22,750	9,100
泉崎村	−	−	−	−	−	−	−	−	−	−	−	−	−	−	−	−	−	−	−
中島村	−	−	−	−	−	−	−	−	−	−	−	−	−	−	−	−	−	−	−
矢吹町	−	−	0.98	0.98	−	−	1.17	−	−	4.46	−	5.63	−	−	−	−	6.61	3,131	1,252
棚倉町	−	−	0.20	0.20	6.51	−	6.29	−	5.27	12.92	3.14	27.62	−	−	−	−	34.33	14,327	5,731
矢祭町	−	−	0.48	0.48	15.99	−	9.44	−	0.56	66.98	0.28	77.26	−	−	−	−	93.73	43,529	17,412
塙町	0.40	−	0.53	0.93	15.92	−	19.77	−	1.13	86.56	1.29	108.75	1.00	−	−	1.00	126.60	48,793	19,640
鮫川村	1.96	−	0.37	2.33	5.45	0.64	27.46	−	5.07	86.05	3.33	121.91	−	−	−	−	130.33	43,669	17,558

（単位：面積 ha、延長 m、事業費 千円）

年度 《農林事務所》 市町村	公育 受光伐 ぬき伐り	公育 受光伐 枝払い	公育 受光伐 小計	公育 樹下植栽等	公育 成 複層林改良	公育 成 整理伐	公育 成 複層林 植栽型保育 下刈	雪起し	除伐	間伐	小計	公育 成 複層林 天然更新型保育 下刈	除伐	小計	共 計	事業費	補助金	機能増進保育 間伐	事業費	補助金
平成16年度	31.56	−	31.56	55.14	91.67	−	293.98	8.03	7.99	3.97	313.97	−	−	−	492.34	271,562	108,708	−	−	−
17	47.74	−	47.74	67.23	25.96	−	319.12	10.39	7.12	1.36	337.99	−	−	−	478.92	232,401	92,959	−	−	−
18	36.77	0.28	37.05	70.41	26.81	−	401.98	8.77	6.18	15.83	432.76	−	−	−	567.03	245,383	98,380	−	−	−
19	53.57		53.57	56.62	23.50	—	408.70	7.87	20.80	9.61	446.98				580.67	266,023	108,150	77.08	29,396	11,758
20	29.96		29.96	46.18	122.78		438.65	7.87	27.07		473.59	4.94		4.94	677.45	298,729	119,698	253.32	90,410	36,164
((県　北))	−	−	−	−	5.65	−	22.26	−	1.15	−	23.41	−	−	−	29.06	12,399	4,959	122.44	36,772	14,709
福島市	−	−	−	−	5.65	−	22.26	−	1.15	−	23.41	−	−	−	29.06	12,399	4,959	−	−	−
二本松市	−	−	−	−	−	−	−	−	−	−	−	−	−	−	−	−	−	44.46	13,928	5,571
伊達市	−	−	−	−	−	−	−	−	−	−	−	−	−	−	−	−	−	24.53	7,327	2,931
本宮市	−	−	−	−	−	−	−	−	−	−	−	−	−	−	−	−	−	−	−	−
桑折町	−	−	−	−	−	−	−	−	−	−	−	−	−	−	−	−	−	−	−	−
国見町	−	−	−	−	−	−	−	−	−	−	−	−	−	−	−	−	−	−	−	−
川俣町	−	−	−	−	−	−	−	−	−	−	−	−	−	−	−	−	−	51.81	15,036	6,014
大玉村	−	−	−	−	−	−	−	−	−	−	−	−	−	−	−	−	−	1.64	481	192
((県　中))	26.65	−	26.65	43.69	114.88	−	365.74	−	1.31	−	367.05	−	−	−	552.27	262,526	105,010	−	−	−
郡山市	−	−	−	−	−	−	−	−	−	−	−	−	−	−	−	−	−	−	−	−
須賀川市	−	−	−	−	−	−	−	−	−	−	−	−	−	−	−	−	−	−	−	−
田村市	21.12	−	21.12	38.16	114.88	−	364.32	−	−	−	364.32	−	−	−	538.48	254,797	101,919	−	−	−
鏡石町	−	−	−	−	−	−	−	−	−	−	−	−	−	−	−	−	−	−	−	−
天栄村	−	−	−	−	−	−	−	−	−	−	−	−	−	−	−	−	−	−	−	−
石川町	−	−	−	−	−	−	−	−	−	−	−	−	−	−	−	−	−	−	−	−
玉川村	−	−	−	−	−	−	−	−	−	−	−	−	−	−	−	−	−	−	−	−
平田村	−	−	−	−	−	−	−	−	−	−	−	−	−	−	−	−	−	−	−	−
浅川町	−	−	−	−	−	−	−	−	−	−	−	−	−	−	−	−	−	−	−	−
古殿町	−	−	−	−	−	−	−	−	−	−	−	−	−	−	−	−	−	−	−	−
三春町	−	−	−	−	−	−	−	−	−	−	−	−	−	−	−	−	−	−	−	−
小野町	5.53	−	5.53	5.53	−	−	1.42	−	1.31	−	2.73	−	−	−	13.79	7,729	3,091	−	−	−
((県　南))	−	−	−	−	1.67	−	1.72	−	−	−	1.72	−	−	−	3.39	594	308	−	−	−
白河市	−	−	−	−	−	−	−	−	−	−	−	−	−	−	−	−	−	−	−	−
西郷村	−	−	−	−	−	−	−	−	−	−	−	−	−	−	−	−	−	−	−	−
泉崎村	−	−	−	−	−	−	−	−	−	−	−	−	−	−	−	−	−	−	−	−
中島村	−	−	−	−	−	−	−	−	−	−	−	−	−	−	−	−	−	−	−	−
矢吹町	−	−	−	−	−	−	−	−	−	−	−	−	−	−	−	−	−	−	−	−
棚倉町	−	−	−	−	0.36	−	0.36	−	−	−	0.36	−	−	−	0.72	185	74	−	−	−
矢祭町	−	−	−	−	1.31	−	1.13	−	−	−	1.13	−	−	−	2.44	375	220	−	−	−
塙町	−	−	−	−	−	−	−	−	−	−	−	−	−	−	−	−	−	−	−	−
鮫川村	−	−	−	−	−	−	0.23	−	−	−	0.23	−	−	−	0.23	34	14	−	−	−

（単位：面積 ha、延長 m、事業費 千円）

年度 《農林事務所》 市町村	公									共						間伐再掲			
	特定間伐			長期育成循環						林内歩道整備等			総計						
	間伐	事業費	補助金	誘導伐	樹下植栽	下刈	計	事業費	補助金	延長	経費	補助金	面積	事業費	補助金	機能増進保育	間伐	除伐 Ⅳ齢級～	計
平成16年度	128.25	72,325	28,932	2.93	2.03	5.77	10.73	5,254	2,101	−	−	−	6,260.76	2,175,188	931,330	−	2,394.91	0.24	2,395.15
17	327.48	181,377	72,550	3.00	1.11	6.88	10.99	4,291	1,716	−	−	−	6,871.18	2,349,255	993,762	−	2,726.52	0.31	2,718.79
18	337.67	169,326	67,730	5.53	1.02	7.90	14.45	5,934	2,374	718	4,289	1,716	6,796.56	2,304,814	956,255	−	2,526.27	86.94	2,535.96
19	206.20	101,680	42,250	4.51	1.93	9.83	16.27	6,310	2,524	−	−	−	7,539.40	2,777,820	1,174,745	77.08	2,758.70	201.92	3,037.70
20	186.85	100,429	40,172		1.35	11.18	12.53	3,063	1,225	9,546	106,100	42,440	7,334.99	2,730,259	1,140,088	253.32	2,549.62	508.54	3,311.48
((県北))	−	−	−	−	−	−	−	−	−	−	−	−	419.32	146,961	60,573	122.44	132.55	23.25	278.24
福島市	−	−	−	−	−	−	−	−	−	−	−	−	137.00	59,564	25,119		49.36	12.65	62.01
二本松市	−	−	−	−	−	−	−	−	−	−	−	−	74.30	25,645	10,258	44.46	14.29		58.75
伊達市	−	−	−	−	−	−	−	−	−	−	−	−	98.68	28,462	11,385	24.53	38.28	5.40	68.21
本宮市	−	−	−	−	−	−	−	−	−	−	−	−	−	−	−	−	−	−	−
桑折町	−	−	−	−	−	−	−	−	−	−	−	−	0.89	318	127	−	0.89	−	0.89
国見町	−	−	−	−	−	−	−	−	−	−	−	−	15.18	3,639	1,455	−	3.27	−	3.27
川俣町	−	−	−	−	−	−	−	−	−	−	−	−	84.87	25,659	10,759	51.81	26.46	5.20	83.47
大玉村	−	−	−	−	−	−	−	−	−	−	−	−	8.40	3,674	1,470	1.64	−	−	1.64
((県中))	101.53	55,736	22,294	−	−	−	−	−	−	9,546	106,100	42,440	2,535.30	1,068,926	427,688	−	851.01	91.66	942.67
郡山市	−	−	−	−	−	−	−	−	−	−	−	−	307.06	83,046	33,219	−	232.55	9.48	242.03
須賀川市	−	−	−	−	−	−	−	−	−	−	−	−	83.55	30,053	12,021	−	51.30	1.39	52.69
田村市	2.99	1,750	700	−	−	−	−	−	−	9,546	106,100	42,440	1,526.40	735,049	294,020	−	238.58	62.72	301.30
鏡石町	−	−	−	−	−	−	−	−	−	−	−	−	−	−	−	−	−	−	−
天栄村	−	−	−	−	−	−	−	−	−	−	−	−	58.78	17,876	7,151	−	50.87	0.80	51.67
石川町	−	−	−	−	−	−	−	−	−	−	−	−	34.89	12,262	4,905	−	23.33	1.99	25.32
玉川村	−	−	−	−	−	−	−	−	−	−	−	−	0.94	116	46	−	−	−	−
平田村	−	−	−	−	−	−	−	−	−	−	−	−	17.80	5,938	2,424	−	2.80	−	2.80
浅川町	−	−	−	−	−	−	−	−	−	−	−	−	1.67	251	169	−	−	1.11	1.11
古殿町	98.54	53,986	21,594	−	−	−	−	−	−	−	−	−	193.23	86,557	34,623	−	150.00	3.58	153.58
三春町	−	−	−	−	−	−	−	−	−	−	−	−	15.67	3,721	1,488	−	2.01	2.31	4.32
小野町	−	−	−	−	−	−	−	−	−	−	−	−	295.31	94,056	37,622	−	99.57	8.28	107.85
((県南))	−	−	−	−	−	−	−	−	−	−	−	−	486.94	189,680	76,155	−	299.65	17.97	317.62
白河市	−	−	−	−	−	−	−	−	−	−	−	−	56.53	12,887	5,155	−	38.65	5.37	44.02
西郷村	−	−	−	−	−	−	−	−	−	−	−	−	35.42	22,750	9,100	−	4.03	0.57	4.60
泉崎村	−	−	−	−	−	−	−	−	−	−	−	−	−	−	−	−	−	−	−
中島村	−	−	−	−	−	−	−	−	−	−	−	−	−	−	−	−	−	−	−
矢吹町	−	−	−	−	−	−	−	−	−	−	−	−	6.61	3,131	1,252	−	4.46	−	4.46
棚倉町	−	−	−	−	−	−	−	−	−	−	−	−	35.05	14,511	5,805	−	12.92	5.27	18.19
矢祭町	−	−	−	−	−	−	−	−	−	−	−	−	96.17	43,905	17,632	−	66.98	0.56	67.54
塙町	−	−	−	−	−	−	−	−	−	−	−	−	126.60	48,793	19,640	−	86.56	1.13	87.69
鮫川村	−	−	−	−	−	−	−	−	−	−	−	−	130.56	43,704	17,572	−	86.05	5.07	91.12

（単位：面積 ha、延長 m、事業費 千円）

年度 《農林事務所》 市町村	公														共			
	育成単層林整備																	
	人工造林				単層林改良	整理伐	植栽型保育						天然更新型保育				計	事業費	補助金
	再造林	被害跡地造林	拡大造林	小計			下刈	雪起し	除伐	間伐	枝打ち等	小計	下刈	除伐	間伐	小計			
((会津))	1.17	−	2.40	3.57	85.80	−	60.98	221.52	149.85	497.85	240.78	1,170.98	−	−	−	−	1,260.35	336,396	155,647
会津若松市	0.18	−	0.40	0.58	15.33	−	5.35	4.34	19.45	73.62	30.26	133.02	−	−	−	−	148.93	42,951	19,491
喜多方市	−	−	0.12	0.12	−	−	13.46	21.27	30.21	69.75	43.95	178.64	−	−	−	−	178.76	44,320	20,486
北塩原村	−	−	−	−	−	−	−	−	−	−	−	−	−	−	−	−	−	−	−
西会津町	−	−	0.90	0.90	52.56	−	8.45	14.62	7.73	64.47	31.76	127.03	−	−	−	−	180.49	49,927	21,702
磐梯町	−	−	−	−	7.40	−	−	18.39	5.63	28.64	15.60	68.26	−	−	−	−	75.66	18,121	8,776
猪苗代町	0.57	−	0.70	1.27	0.83	−	9.96	8.91	22.10	62.29	22.78	126.04	−	−	−	−	128.14	35,960	17,205
会津坂下町	−	−	−	−	−	−	−	−	−	−	3.81	3.81	−	−	−	−	3.81	381	152
柳津町	−	−	−	−	7.47	−	−	41.22	18.57	39.74	11.13	110.66	−	−	−	−	118.13	33,848	16,622
三島町	−	−	−	−	2.21	−	2.25	−	−	9.56	2.88	14.69	−	−	−	−	16.90	5,044	2,018
金山町	0.32	−	0.28	0.60	−	−	1.46	4.34	2.39	31.87	3.84	43.90	−	−	−	−	44.50	14,439	5,776
昭和村	−	−	−	−	−	−	−	−	−	6.65	3.54	10.19	−	−	−	−	10.19	2,776	1,110
会津美里町	0.10	−	−	0.10	−	−	20.05	108.43	43.77	111.26	71.23	354.74	−	−	−	−	354.84	88,627	42,308
((南会津))	−	−	−	−	59.42	−	20.63	76.22	49.94	279.20	35.22	461.21	−	−	−	−	520.63	166,658	68,807
下郷町	−	−	−	−	−	−	9.84	1.50	3.39	71.23	3.00	88.96	−	−	−	−	88.96	29,508	13,947
桧枝岐村	−	−	−	−	−	−	−	−	−	−	−	−	−	−	−	−	−	−	−
只見町	−	−	−	−	25.98	−	−	16.55	8.35	28.20	6.32	59.42	−	−	−	−	85.40	28,337	11,335
南会津町	−	−	−	−	33.44	−	10.79	58.17	38.20	179.77	25.90	312.83	−	−	−	−	346.27	108,812	43,525
((相双))	39.32	−	52.34	91.66	202.90	−	315.43	−	48.34	188.03	70.15	621.95	7.09	−	−	7.09	923.60	350,353	160,802
相馬市	−	−	0.98	0.98	22.17	−	5.50	−	0.61	0.19	0.61	6.91	−	−	−	−	30.06	17,793	7,117
南相馬市	−	−	40.88	40.88	29.74	−	123.82	−	17.96	27.02	17.52	186.32	−	−	−	−	256.94	103,213	54,570
新地町	−	−	0.33	0.33	1.36	−	16.53	−	4.95	3.62	−	25.10	−	−	−	−	26.79	7,684	3,073
飯舘村	6.40	−	5.73	12.13	90.79	−	28.69	−	0.79	56.53	11.07	97.08	−	−	−	−	200.00	87,258	34,903
広野町	0.54	−	−	0.54	10.80	−	14.15	−	4.74	−	1.35	20.24	−	−	−	−	31.58	9,628	4,380
楢葉町	−	−	1.77	1.77	−	−	4.68	−	1.98	4.47	2.03	13.16	−	−	−	−	14.93	5,678	2,271
富岡町	3.67	−	−	3.67	−	−	16.09	−	1.47	6.61	1.73	25.90	−	−	−	−	29.57	9,373	4,281
川内村	5.19	−	0.31	5.50	27.00	−	30.12	−	3.53	64.73	27.14	125.52	−	−	−	−	158.02	50,345	20,138
大熊町	15.18	−	−	15.18	0.67	−	21.44	−	−	2.34	−	23.78	−	−	−	−	39.63	16,001	10,318
双葉町	4.26	−	0.26	4.52	−	−	8.63	−	−	−	0.80	9.43	−	−	−	−	13.95	7,188	4,416
浪江町	3.88	−	1.89	5.77	20.37	−	38.27	−	11.54	12.21	7.13	69.15	7.09	−	−	7.09	102.38	30,899	13,217
葛尾村	0.20	−	0.19	0.39	−	−	7.51	−	0.77	10.31	0.77	19.36	−	−	−	−	19.75	5,293	2,117
((いわき))	14.93	−	8.20	23.13	295.53	−	170.13	−	102.92	216.01	57.85	546.91	1.82	−	−	1.82	867.39	346,683	140,439
いわき市	14.93	−	8.20	23.13	295.53	−	170.13	−	102.92	216.01	57.85	546.91	1.82	−	−	1.82	867.39	346,683	140,439

（資料）森林整備課

（単位：面積 ha、延長 m、事業費 千円）

年度 《農林事務所》 市町村	公共																				
	育成複層林																		機能増進保育		
	受光伐			樹下植栽等	複層林改良	整理伐	植栽型保育					天然更新型保育			計	事業費	補助金	間伐	事業費	補助金
	ぬき伐り	枝払い	小計				下刈	雪起し	除伐	間伐	小計	下刈	除伐	小計						
((会津))	−	−	−	−	−	−	0.35	−	−	−	0.35	−	−	−	0.35	59	24	79.90	32,188	12,875
会津若松市	−	−	−	−	−	−	−	−	−	−	−	−	−	−	−	−	−	6.51	2,806	1,122
喜多方市	−	−	−	−	−	−	−	−	−	−	−	−	−	−	−	−	−	−	−	−
北塩原村	−	−	−	−	−	−	−	−	−	−	−	−	−	−	−	−	−	−	−	−
西会津町	−	−	−	−	−	−	0.35	−	−	−	0.35	−	−	−	0.35	59	24	−	−	−
磐梯町	−	−	−	−	−	−	−	−	−	−	−	−	−	−	−	−	−	33.93	18,465	7,386
猪苗代町	−	−	−	−	−	−	−	−	−	−	−	−	−	−	−	−	−	27.58	7,635	3,054
会津坂下町	−	−	−	−	−	−	−	−	−	−	−	−	−	−	−	−	−	−	−	−
柳津町	−	−	−	−	−	−	−	−	−	−	−	−	−	−	−	−	−	1.37	402	161
三島町	−	−	−	−	−	−	−	−	−	−	−	−	−	−	−	−	−	0.27	52	21
金山町	−	−	−	−	−	−	−	−	−	−	−	−	−	−	−	−	−	−	−	−
昭和村	−	−	−	−	−	−	−	−	−	−	−	−	−	−	−	−	−	−	−	−
会津美里町	−	−	−	−	−	−	−	−	−	−	−	−	−	−	−	−	−	10.24	2,829	1,131
((南会津))	−	−	−	−	−	−	−	7.87	24.61	−	32.48	−	−	−	32.48	10,735	4,294	49.19	20,527	8,211
下郷町	−	−	−	−	−	−	−	−	−	−	−	−	−	−	−	−	−	11.25	7,314	2,925
桧枝岐村	−	−	−	−	−	−	−	−	−	−	−	−	−	−	−	−	−	−	−	−
只見町	−	−	−	−	−	−	−	7.87	2.52	−	10.39	−	−	−	10.39	4,285	1,714	−	−	−
南会津町	−	−	−	−	−	−	−	−	22.09	−	22.09	−	−	−	22.09	6,450	2,580	37.94	13,213	5,285
((相双))	−	−	−	−	0.58	−	6.13	−	−	−	6.13	4.94	−	4.94	11.65	1,840	872	1.79	922	369
相馬市	−	−	−	−	−	−	−	−	−	−	−	−	−	−	−	−	−	−	−	−
南相馬市	−	−	−	−	0.58	−	3.91	−	−	−	3.91	4.94	−	4.94	9.43	1,452	717	−	−	−
新地町	−	−	−	−	−	−	−	−	−	−	−	−	−	−	−	−	−	−	−	−
飯舘村	−	−	−	−	−	−	1.39	−	−	−	1.39	−	−	−	1.39	247	99	−	−	−
広野町	−	−	−	−	−	−	−	−	−	−	−	−	−	−	−	−	−	1.79	922	369
楢葉町	−	−	−	−	−	−	0.83	−	−	−	0.83	−	−	−	0.83	140	56	−	−	−
富岡町	−	−	−	−	−	−	−	−	−	−	−	−	−	−	−	−	−	−	−	−
川内村	−	−	−	−	−	−	−	−	−	−	−	−	−	−	−	−	−	−	−	−
大熊町	−	−	−	−	−	−	−	−	−	−	−	−	−	−	−	−	−	−	−	−
双葉町	−	−	−	−	−	−	−	−	−	−	−	−	−	−	−	−	−	−	−	−
浪江町	−	−	−	−	−	−	−	−	−	−	−	−	−	−	−	−	−	−	−	−
葛尾村	−	−	−	−	−	−	−	−	−	−	−	−	−	−	−	−	−	−	−	−
((いわき))	3.31	−	3.31	2.49	−	−	42.45	−	−	−	42.45	−	−	−	48.25	10,576	4,231	−	−	−
いわき市	3.31	−	3.31	2.49	−	−	42.45	−	−	−	42.45	−	−	−	48.25	10,576	4,231	−	−	−

（単位：面積 ha、延長 m、事業費 千円）

年度 《農林事務所》 市町村	公共															間伐再掲			
	特定間伐			長期育成循環						林内歩道整備等			総計						
	間伐	事業費	補助金	誘導伐	樹下植栽	下刈	計	事業費	補助金	延長	経費	補助金	面積	事業費	補助金	機能増進保育	間伐	除伐 Ⅳ齢級～	計
((会津))	−	−	−	−	−	−	−	−	−	−	−	−	1,340.60	368,643	168,546	79.90	497.85	149.85	727.60
会津若松市	−	−	−	−	−	−	−	−	−	−	−	−	155.44	45,757	20,614	6.51	73.62	19.45	99.58
喜多方市	−	−	−	−	−	−	−	−	−	−	−	−	178.76	44,320	20,486	−	69.75	30.21	99.96
北塩原村	−	−	−	−	−	−	−	−	−	−	−	−	−	−	−	−	−	−	−
西会津町	−	−	−	−	−	−	−	−	−	−	−	−	180.84	49,986	21,726	−	64.47	7.73	72.20
磐梯町	−	−	−	−	−	−	−	−	−	−	−	−	109.59	36,587	16,162	33.93	28.64	5.63	68.20
猪苗代町	−	−	−	−	−	−	−	−	−	−	−	−	155.72	43,595	20,259	27.58	62.29	22.10	111.97
会津坂下町	−	−	−	−	−	−	−	−	−	−	−	−	3.81	381	152	−	−	−	−
柳津町	−	−	−	−	−	−	−	−	−	−	−	−	119.50	34,250	16,783	1.37	39.74	18.57	59.68
三島町	−	−	−	−	−	−	−	−	−	−	−	−	17.17	5,096	2,039	0.27	9.56	−	9.83
金山町	−	−	−	−	−	−	−	−	−	−	−	−	44.50	14,439	5,776	−	31.87	2.39	34.26
昭和村	−	−	−	−	−	−	−	−	−	−	−	−	10.19	2,776	1,110	−	6.65	−	6.65
会津美里町	−	−	−	−	−	−	−	−	−	−	−	−	365.08	91,456	43,439	10.24	111.26	43.77	165.27
((南会津))	−	−	−	−	−	−	−	−	−	−	−	−	602.30	197,920	81,312	49.19	279.20	74.55	402.94
下郷町	−	−	−	−	−	−	−	−	−	−	−	−	100.21	36,822	16,873	11.25	71.23	3.39	85.87
桧枝岐村	−	−	−	−	−	−	−	−	−	−	−	−	−	−	−	−	−	−	−
只見町	−	−	−	−	−	−	−	−	−	−	−	−	95.79	32,622	13,049	−	28.20	10.87	39.07
南会津町	−	−	−	−	−	−	−	−	−	−	−	−	406.30	128,476	51,390	37.94	179.77	60.29	278.00
((相双))	−	−	−	−	−	−	−	−	−	−	−	−	937.04	353,115	162,042	1.79	188.03	48.34	238.16
相馬市	−	−	−	−	−	−	−	−	−	−	−	−	30.06	17,793	7,117	−	0.19	0.61	0.80
南相馬市	−	−	−	−	−	−	−	−	−	−	−	−	266.37	104,666	55,287	−	27.02	17.96	44.98
新地町	−	−	−	−	−	−	−	−	−	−	−	−	26.79	7,684	3,073	−	3.62	4.95	8.57
飯舘村	−	−	−	−	−	−	−	−	−	−	−	−	201.39	87,505	35,002	−	56.53	0.79	57.32
広野町	−	−	−	−	−	−	−	−	−	−	−	−	33.37	10,550	4,749	1.79	−	4.74	6.53
楢葉町	−	−	−	−	−	−	−	−	−	−	−	−	15.76	5,818	2,327	−	4.47	1.98	6.45
富岡町	−	−	−	−	−	−	−	−	−	−	−	−	29.57	9,373	4,281	−	6.61	1.47	8.08
川内村	−	−	−	−	−	−	−	−	−	−	−	−	158.02	50,345	20,138	−	64.73	3.53	68.26
大熊町	−	−	−	−	−	−	−	−	−	−	−	−	39.63	16,001	10,318	−	2.34	−	2.34
双葉町	−	−	−	−	−	−	−	−	−	−	−	−	13.95	7,188	4,416	−	−	−	−
浪江町	−	−	−	−	−	−	−	−	−	−	−	−	102.38	30,899	13,217	−	12.21	11.54	23.75
葛尾村	−	−	−	−	−	−	−	−	−	−	−	−	19.75	5,293	2,117	−	10.31	0.77	11.08
((いわき))	85.32	44,693	17,877	−	1.35	11.18	12.53	3,063	1,225	−	−	−	1,013.49	405,015	163,772	−	301.33	102.92	404.25
いわき市	85.32	44,693	17,877	−	1.35	11.18	12.53	3,063	1,225	−	−	−	1,013.49	405,015	163,772	−	301.33	102.92	404.25

8 間伐実績(事業種別間伐実績)

年度 ((農林事務所)) 市町村	総数	間伐促進強化対策事業	造林補助事業	国庫補助事業	緑資源機構(公団)	融資	森林環境基金森林整備事業 県	自力等
平成16年度	3,761	−	2,437	456	153	3		712
17	4,207	−	2,742	455	206	48		756
18	4,803	−	2,971	334	265	6	710	517
19	7,547	−	4,908	311	591	−	1,511	226
20	7,697	−	5,295	221	493	−	1,322	365
((県北))	685	−	526	12	60	−	45	42
福島市	179	−	130	−	26	−	13	10
二本松市	170	−	146	1	−	−	−	23
伊達市	164	−	109	11	32	−	8	3
本宮市	1	−	1	−	−	−	−	−
桑折町	13	−	11	−	2	−	−	−
国見町	13	−	13	−	−	−	−	−
川俣町	120	−	95	−	−	−	24	−
大玉村	26	−	20	−	−	−	−	6
((県中))	1,920	−	1,351	33	94	−	334	107
郡山市	512	−	314	26	90	−	62	21
須賀川市	105	−	91	−	−	−	9	4
田村市	552	−	454	−	−	−	86	12
鏡石町	2	−	−	−	−	−	2	−
天栄村	91	−	62	−	4	−	25	−
石川町	71	−	30	−	−	−	−	41
玉川村	14	−	14	−	−	−	−	−
平田村	67	−	21	−	−	−	44	1
浅川町	13	−	1	−	−	−	8	3
古殿町	218	−	183	7	−	−	9	18
三春町	14	−	11	−	−	−	3	−

年度 ((農林事務所)) 市町村	総数	間伐促進強化対策事業	造林補助事業	国庫補助事業	緑資源機構(公団)	融資	森林環境基金森林整備事業 県	自力等
小野町	262	−	169	−	−	−	86	7
((県南))	859	−	453	34	−	−	338	34
白河市	99	−	54	−	−	−	40	6
西郷村	126	−	59	17	−	−	50	−
泉崎村	−	−	−	−	−	−	−	−
中島村	−	−	−	−	−	−	−	−
矢吹町	5	−	5	−	−	−	−	−
棚倉町	74	−	33	6	−	−	35	−
矢祭町	129	−	90	−	−	−	32	7
塙町	255	−	118	12	−	−	120	5
鮫川村	170	−	94	−	−	−	60	16
((会津))	1,054	−	774	17	79	−	138	48
会津若松市	175	−	129	−	7	−	21	18
喜多方市	134	−	121	1	6	−	6	−
北塩原村	39	−	−	−	−	−	39	−
西会津町	95	−	74	9	−	−	13	−
磐梯町	68	−	63	−	6	−	−	−
猪苗代町	160	−	145	−	−	−	15	−
会津坂下町	−	−	−	−	−	−	−	−
湯川村	−	−	−	−	−	−	−	−
柳津町	88	−	50	6	11	−	1	20
三島町	33	−	12	−	−	−	21	−
金山村	74	−	32	1	24	−	11	6
昭和村	8	−	7	−	−	−	2	−
会津美里町	178	−	142	−	25	−	9	3
((南会津))	800	−	455	77	212	−	41	14
下郷町	138	−	94	4	20	−	20	−
檜枝岐村	−	−	−	−	−	−	−	−
只見町	81	−	59	22	−	−	−	−

年度 ((農林事務所)) 市町村	総数	間伐促進強化対策事業	造林補助事業	国庫補助事業	緑資源機構(公団)	融資	森林環境基金森林整備事業 県	自力等
南会津町	580	−	303	51	192	−	21	14
((相双))	1,085	−	766	45	20	−	222	31
相馬市	255	−	181	−	−	−	66	7
南相馬市	285	−	138	30	5	−	97	15
新地町	38	−	27	−	3	−	−	8
飯舘村	145	−	145	−	−	−	−	1
広野町	27	−	27	−	−	−	−	−
楢葉町	19	−	9	9	−	−	−	−
富岡町	10	−	10	−	−	−	−	−
川内村	152	−	130	−	12	−	10	−
大熊町	15	−	12	3	−	−	−	−
双葉町	44	−	41	3	−	−	−	−
浪江町	74	−	32	−	−	−	42	−
葛尾村	20	−	15	−	−	−	5	−
((いわき))	1,295	−	971	3	27	−	205	90
いわき市	1,295	−	971	3	27	−	205	90

（資料）森林整備課

（注）年度計と事務所計・市町村計は、有効数字処理により必ずしも一致しない。

Ⅳ 森 林 保 護

1 民有林森林気象害

（単位　面積:ha　金額:千円）

年度 / 農林事務所	総数			風害			水害		
	被害面積	被害額	損害額	被害面積	被害額	損害額	被害面積	被害額	損害額
平成16年度	13	6,704	6,704	4	4,014	4,014	1	804	804
17	37	39,600	39,600	−	−	−	−	−	−
18	1	3,344	3,344	−	−	−	1	3,129	3,129
19	29	68,411	68,411	2	5,416	5,416	27	62,995	62,995
20	2	12,913	12,913	2	12,913	12,913	−	−	−
県北	−	−	−	2	12,913	12,913	−	−	−
県中	−	−	−	−	−	−	−	−	−
県南	−	−	−	−	−	−	−	−	−
会津	−	−	−	−	−	−	−	−	−
南会津	−	−	−	−	−	−	−	−	−
相双	−	−	−	−	−	−	−	−	−
いわき	−	−	−	−	−	−	−	−	−

年度 / 農林事務所	雪害			干害			凍害		
	被害面積	被害額	損害額	被害面積	被害額	損害額	被害面積	被害額	損害額
平成16年度	−	−	−	−	−	−	8	1,886	1,886
17	37	39,600	39,600	−	−	−	−	−	−
18	−	−	−	−	−	−	0	215	215
19	−	−	−	−	−	−	−	−	−
20	−	−	−	−	−	−	−	−	−
県北	−	−	−	−	−	−	−	−	−
県中	−	−	−	−	−	−	−	−	−
県南	−	−	−	−	−	−	−	−	−
会津	−	−	−	−	−	−	−	−	−
南会津	−	−	−	−	−	−	−	−	−
相双	−	−	−	−	−	−	−	−	−
いわき	−	−	−	−	−	−	−	−	−

（資料）　森林整備課

（注）1. 集計期間は1月～12月

2. 損害額は被害額から利用見込みのある被害木の売却額を引いた額としています。
したがって、被害木の利用が全く見込めない場合は被害額＝損害額となっています。

2 民有林森林病虫害等被害　平成20年度森林被害報告（森林病害虫等）

（単位　面積（被害区域面積）:ha　材積:m³）

年度 / 農林事務所	総数		ノウサギ		カモシカ		ノネズミ		ツキノワグマ		スギノハダニ		マツカレハ		クスサン		カラマツハラアカハバチ	
	被害面積	被害材積	被害面積	被害材積	被害面積	被害材積	被害面積	被害材積	被害面積	被害材積	被害面積	被害材積	被害面積	被害材積	被害面積	被害材積	被害面積	被害材積
平成16年度	444	4,037	−	−	−	−	−	−	−	−	−	−	−	−	−	−	−	−
17	549	4,097	−	−	−	−	−	−	−	−	−	−	−	−	−	−	−	−
18	644	5,563	−	−	−	−	−	−	−	−	−	−	−	−	−	−	1	0
19	413	4,261	−	−	3	100	7	0	5	100	−	−	−	−	−	−	−	−
20	466	4,475	−	−	−	−	−	−	−	−	−	−	−	−	−	−	−	−
県北	3	345	−	−	−	−	−	−	−	−	−	−	−	−	−	−	−	−
県中	4	19	−	−	−	−	−	−	−	−	−	−	−	−	−	−	−	−
県南	−	−	−	−	−	−	−	−	−	−	−	−	−	−	−	−	−	−
会津	454	4,011	−	−	−	−	−	−	−	−	−	−	−	−	−	−	−	−
南会津	5	100	−	−	−	−	−	−	5	100	−	−	−	−	−	−	−	−
相双	−	−	−	−	−	−	−	−	−	−	−	−	−	−	−	−	−	−
いわき	−	−	−	−	−	−	−	−	−	−	−	−	−	−	−	−	−	−

年度 / 農林事務所	カツラマルカイガラムシ		カシノナガキクイムシ		マイマイガ		ナラタケ病		マツケムシ		カラマツツツミノガ		ブナアオシャチホコ		胴枯病		カタビロトゲトゲ	
	被害面積	被害材積	被害面積	被害材積	被害面積	被害材積	被害面積	被害材積	被害面積	被害材積	被害面積	被害材積	被害面積	被害材積	被害面積	被害材積	被害面積	被害材積
平成16年度	−	−	395	4,037	−	−	−	−	49	0	−	−	−	−	0	0	−	−
17	−	−	449	4,097	−	−	−	−	−	−	−	−	−	−	0	0	100	0
18	85	765	408	4,166	90	632	−	−	−	−	−	−	−	−	−	−	60	0
19	2	102	401	4,059	−	−	−	−	−	−	−	−	−	−	−	−	−	−
20	4	387	457	3,988	−	−	−	−	−	−	−	−	−	−	−	−	−	−
県北	3	345	−	−	−	−	−	−	−	−	−	−	−	−	−	−	−	−
県中	−	−	4	19	−	−	−	−	−	−	−	−	−	−	−	−	−	−
県南	−	−	−	−	−	−	−	−	−	−	−	−	−	−	−	−	−	−
会津	1	42	453	3,969	−	−	−	−	−	−	−	−	−	−	−	−	−	−
南会津	−	−	−	−	−	−	−	−	−	−	−	−	−	−	−	−	−	−
相双	−	−	−	−	−	−	−	−	−	−	−	−	−	−	−	−	−	−
いわき	−	−	−	−	−	−	−	−	−	−	−	−	−	−	−	−	−	−

（0は単位面積に満たないもの）

（資料）　森林整備課

（注）対象期間は4月～翌年3月まで。

3 民有林松くい虫被害対策

（単位　面積:ha　材積:㎥）

年度 農林事務所	被害量		防除事業					樹種転換
			薬剤防除		伐倒駆除			
	被害面積	被害材積	空中散布	地上散布	伐倒駆除	特別伐倒駆除	伐倒駆除計	
平成16年度	41,170	62,522	1,278	133	(11,719) 33,449	211	(11,770) 33,660	84
17	41,254	59,442	1,245	123	(12,202) 28,966	186	(12,202) 29,152	88
18	41,309	57,569	1,139	136	(9,611) 26,849	266	(9,611) 27,115	44
19	44,860	49,535	981	136	(8,348) 20,389	65	(8,348) 20,454	81
20	43,990	44,077	981	133	(7,717) 16,438	70	(7,717) 16,508	73
県北	9,090	9,192	133	15	(2,808) 5,299	－	(2,808) 5,299	4
県中	6,845	10,706	25	7	(2,267) 4,037	－	(2,267) 4,039	－
県南	4,879	2,821	293	7	(737) 1,571	7	(737) 1,578	2
会津	2,521	5,938	－	30	2,087	9	2,087	－
南会津	0	3	－	－	－	－	－	－
相双	10,221	5,526	105	37	(1,226) 2,470	49	(1,226) 2,519	62
いわき	10,434	9,891	425	37	(679) 974	4	(679) 978	5

（資料）　森林整備課

（注）1　薬剤防除及び伐倒駆除の内訳は、補助事業と県営事業で実施した数量で、市町村単独事業等は含んでいない。

2　伐倒駆除の内訳は、補助対象事業で実施した数量である。

3　伐倒駆除（ ）書きは、保全松林健全化整備事業による被害木の処理量で内数である。

4　被害面積の「0」は、単位以下の数量である。

4 民有林森林火災被害

（単位　件数:件　面積:ha　被害額:千円）

年度 農林事務所	総数			たき火			煙草			ろう火		
	件数	被害面積	損害額	件数	被害面積	損害額	件数	被害面積	損害額	件数	被害面積	損害額
平成16年度	134	53.09	32,615	27	5.76	845	19	5.19	558	2	0.20	300
17	76	74.06	29,650	20	5.04	6,812	15	48.44	16,914	-	-	-
18	72	26.89	4,019	13	2.68	797	19	2.48	2,652	-	-	-
19	74	10.77	4,694	18	2.32	1,561	21	3.68	1,505	-	-	-
20	69	10.04	7,363	25	2.76	1,260	6	1.99	3,597	2	0.82	1
県北	13	2.20	408	5	0.77	382	-	-	-	-	-	-
県中	18	2.37	3,221	9	0.74	723	2	0.51	238	1	0.12	0
県南	9	2.06	231	7	1.05	93	-	-	-	-	-	-
会津	5	1.16	3,389	1	0.00	0	2	1.15	3,359	-	-	-
南会津	-	-	-	-	-	-	-	-	-	-	-	-
相双	15	1.27	50	2	0.15	0	1	0.26	0	-	-	-
いわき	9	0.98	64	1	0.05	62	1	0.07	0	1	0.70	1

年度 農林事務所	火入			不明火			雷・その他		
	件数	被害面積	損害額	件数	被害面積	損害額	件数	被害面積	損害額
平成16年度	7	2.22	117	44	22.26	16,201	35	17.46	14,594
17	9	1.45	908	22	18.29	4,311	10	0.84	705
18	5	16.73	80	15	1.33	79	20	3.67	411
19	4	0.12	0	19	3.05	790	12	1.60	838
20	13	0.76	55	16	3.42	2,237	7	0.29	213
県北	3	0.46	0	5	0.97	26	-	-	-
県中	-	-	-	5	0.93	2,048	1	0.07	212
県南	-	-	-	2	1.01	138	-	-	-
会津	1	0.01	30	1	0.00	0	-	-	-
南会津	-	-	-	-	-	-	-	-	-
相双	7	0.23	25	3	0.51	25	2	0.12	0
いわき	2	0.06	0	-	-	-	4	0.10	1

（資料）　森林整備課

（注）1　対象期間は1月から12月まで

（注）2　損害額は被害額

5 森林国営保険契約

（1） 齢級別保有高

（単位　面積：ha、金額：千円）

齢級 / 年度	契約保有高 総数 面積	総数 保険金額	Ⅰ齢級 面積	Ⅰ齢級 保険金額	Ⅱ齢級 面積	Ⅱ齢級 保険金額	Ⅲ齢級 面積	Ⅲ齢級 保険金額	Ⅳ齢級 面積	Ⅳ齢級 保険金額	Ⅴ齢級～ 面積	Ⅴ齢級～ 保険金額
平成16年度	23,060	33,593,870	1,751	1,613,037	2,839	5,028,744	1,496	2,220,888	2,578	3,120,351	14,396	21,610,850
17	21,837	29,274,588	1,493	1,222,692	2,796	4,756,692	1,411	2,306,489	2,235	2,675,324	13,902	18,313,391
18	20,815	26,556,737	1,435	1,079,099	2,552	4,200,617	1,441	2,427,578	1,698	1,862,117	13,689	16,987,326
19	20,291	25,566,181	1,421	1,020,455	2,358	3,671,415	1,510	2,547,287	1,308	1,308,916	13,693	17,018,107
20	20,230	24,832,449	1,557	1,131,245	2,285	3,277,368	1,534	2,588,976	1,017	991,714	13,838	16,843,147

（2） 事務所別保有高

（単位　面積：ha、金額：千円）

年度 / 農林事務所	平成15年度 面積	平成15年度 保険金額	平成16年度 面積	平成16年度 保険金額	平成17年度 面積	平成17年度 保険金額	平成18年度 面積	平成18年度 保険金額	平成19年度 面積	平成19年度 保険金額	平成20年度 面積	平成20年度 保険金額
総数	28,596	26,616,019	23,060	33,593,870	21,837	29,274,588	20,815	26,556,737	20,291	25,566,181	20,230	24,832,449
県北	2,899	3,250,531	2,511	3,895,798	2,502	3,264,181	2,405	3,092,318	2,395	2,999,986	2,418	2,980,615
県中	5,783	5,209,520	4,690	6,236,611	4,535	5,375,752	4,605	5,187,494	4,304	4,676,357	4,388	4,582,098
県南	3,523	2,906,229	2,057	3,002,753	1,911	2,314,564	1,873	2,137,203	2,125	2,554,103	2,186	2,478,489
会津	2,737	2,697,896	2,336	3,652,713	2,111	3,266,332	1,907	2,856,873	1,899	2,733,576	2,033	2,690,332
南会津	1,251	979,342	1,032	1,233,763	971	1,133,383	918	1,051,829	780	944,027	689	846,993
相双	6,459	6,222,459	6,075	8,817,073	5,603	7,748,684	5,073	6,728,600	4,901	6,399,339	4,650	6,060,464
（富岡）	(3,473)	(4,033,849)	(3,013)	(4,104,819)	(2,787)	(3,761,757)	(2,346)	(3,273,038)	(2,352)	(3,202,611)	(2,227)	(3,017,442)
いわき	5,953	5,350,043	4,359	6,755,159	4,204	6,171,692	4,034	5,502,420	3,886	5,258,793	3,867	5,193,457

（資料）　森林整備課

（注）1　四捨五入の関係で合計と内訳は必ずしも一致しない。

（注）2　富岡は相双の内数。

6 森林国営保険損害てん補実績

（単位　件数：件、面積：ha、てん補額：千円）

年度 / 農林事務所	総数 件数	総数 面積	総数 てん補額	気象災 件数	気象災 面積	気象災 てん補額	火災 件数	火災 面積	火災 てん補額
平成16年度	56	11	6,947	52	9	6,704	4	2	243
17	23	4	8,402	14	2	5,619	9	2	2,783
18	117	65	55,505	114	65	55,179	3	0	326
19	22	2	4,331	21	2	4,303	1	0	28
20	49	7	9,811	46	7	9,128	3	1	683
県北	29	6	8,177	29	6	8,177	-	-	-
県中	4	1	738	1	0	54	3	1	683
県南	-	-	-	-	-	-	-	-	-
会津	8	1	546	8	1	546	-	-	-
南会津	-	-	-	-	-	-	-	-	-
相双	-	-	-	-	-	-	-	-	-
（富岡）	-	-	-	-	-	-	-	-	-
いわき	8	0	350	8	0	350	-	-	-

（資料）　森林整備課

（注）1　四捨五入の関係で合計と内訳は必ずしも一致しない。

（注）2　富岡は相双の内数。

（注）3　面積は実損面積、てん補額は保険金額。

Ⅴ 林　　道

1 民有林林道事業実績

(1) 平成20年度林道事業実績(事務所別)

区分				県計				県北管内				県中管内			
				路線数	延長 舗装	延長 台帳登載	事業費	路線数	延長 舗装	延長 台帳登載	事業費	路線数	延長 舗装	延長 台帳登載	事業費
公共事業	管理道	新設		7		2,028	198,234					4		1,123	119,600
		改築													
	NTT	開設	新設												
			改築												
		改良													
	改良			3		807	39,200								
	農免舗装			2	(374)		12,900								
	森林居住環境整備	開設	新設	16	(4,551)	5,590	1,008,568	1	(1,274)	320	66,400	2		709	93,808
			改築	1	(2,011)	324	147,545								
		改良		2		27	18,200								
		舗装		1	(1,360)		36,350								
		その他		11			403,120					1			67,840
	NTT	森林居住環境整備	開設 新設												
			開設 改築												
			改良												
			舗装												
			その他												
	新設計			24	(4,551)	7,619	1,206,802	1	(1,274)	320	66,400	6		1,832	213,408
その他事業	県単	ふるさと	開設 新設	5	(6,995)	6,755	538,961	1	(190)	130	237,176	1	(380)	200	37,930
			開設 改築	2	(180)	350	259,792	1	(180)	350	76,449				
			改良												
			小計	7	(7,175)	7,105	798,753	2	(370)	480	313,625	1	(380)	200	37,930
		開設	新設	1		162	19,000								
			改築												
		改良		4		822	18,000	1		36	3,000	1		520	6,500
		舗装		2	(627)		20,500	1	(340)		10,500				
		うつくしま													
		基本調査													
		小計		14	(7,802)	8,090	856,253	4	(710)	516	327,125	2	(380)	720	44,430
	林構	新設													
		改良													
		舗装													
		小計													
	市町村単独	ふるさと	開設 新設												
			開設 改築	1	(280)	603	62,800	1	(280)	603	62,800				
			改良												
			舗装												
			小計	1	(280)	603	62,800	1	(280)	603	62,800				
		開設													
		改築													
		改良		25	(284)	14,848	40,229								
		舗装		20	(1,826)		17,379	3	(225)		2,897	1	(105)		427
		小計		46	(2,390)	15,451	120,408	4	(505)	603	65,697	1	(105)		427
	新設計			6	(6,995)	6,918	557,961	1	(190)	130	237,176	1	(380)	200	37,930
災害復旧				29		1,380	114,167	2		73	8,755				
計	新設			29	(11,547)	14,536	1,764,763	2	(1,464)	450	303,576	7	(380)	2,032	251,338
	改築			4	(2,471)	1,277	470,137	2	(460)	953	139,249				
	改良・災害			63	(284)	17,883	229,796	3		109	11,755	1		520	6,500
	舗装			25	(4,187)		87,129	4	(565)		13,397	1	(105)		427
	その他			11			403,120					1			67,840
	合計				(18,489)		2,954,945		(2,489)		467,977		(485)		326,105
延長増減	新設(再掲)			30			14,536	2			450	7			2,032
	編入			2			1,931								
	用途変更			1			△ 810					1			△ 810
	その他増減						△ 7,487								△ 1,167
	合計						8,170				450				55
現況	平成20年度末延長			1,696			3,990,884	209			492,573	338			637,348
				1,727			4,063,739	215			507,236	344			645,669
	平成20年度末林道密度				7.22	7.09			8.30	8.06			6.82	6.73	
	林内公道密度・延長				7.10		3,994,968		9.54		582,801		8.76		829,491
	舗装率・延長				34.07		1,384,483		39.85		202,156		28.30		182,731
民有林面積							562,741				61,110				94,655

(資料) 林道整備課

(注) 1. 同時舗装延長分は( )で計上。
2. 現況の上段は車道、下段は車道+軽車道、林道密度は、車道+軽車道、車道の順。
3. 延長については、各事務所計で四捨五入したため県計と必ずしも一致しない。
4. 路線数は、1路線で新設、改築がある場合、新設でカウントし、複数の事業を実施した場合、各事業毎にカウント。
森林居住環境整備事業、その他の路線数は、箇所数である。
5. 基本調査は、その他計に含める。

1 民有林林道事業実績

(1) 平成20年度林道事業実績(事務所別)

区分				県南管内				会津管内				南会津管内			
				路線数	延長 舗装	延長 台帳登載	事業費	路線数	延長 舗装	延長 台帳登載	事業費	路線数	延長 舗装	延長 台帳登載	事業費
公共事業	管理道	新設													
		改築													
	NTT	開設	新設												
			改築												
		改良													
	改良							1		64	10,000				
	農免舗装														
	森林居住環境整備	開設	新設	1		760	100,000	8	(400)	1,296	369,460	5	(2,877)	2,505	378,900
			改築												
		改良						2		27	18,200				
		舗装		1	(1,360)		36,350								
		その他		3			94,500	6			229,980	1			10,800
	NTT	森林居住環境整備	開設 新設												
			開設 改築												
			改良												
			舗装												
			その他												
	新設計			1		760	100,000	8	(400)	1,296	369,460	5	(2,877)	2,505	378,900
その他事業	県単	ふるさと	開設 新設					2	(3,381)	3,381	205,375				
			開設 改築					1			183,343				
			改良												
			小計					3	(3,381)	3,381	388,718				
		開設	新設												
			改築												
		改良		2		266	8,500								
		舗装													
		うつくしま													
		基本調査													
		小計		2		266	8,500	3	(3,381)	3,381	388,718				
	林構	新設													
		改良													
		舗装													
		小計													
	市町村単独	ふるさと	開設 新設												
			開設 改築												
			改良												
			舗装												
			小計												
		開設													
		改築													
		改良		5		419	3,547					2		187	3,203
		舗装													
		小計		5		419	3,547					2		187	3,203
	新設計							2	(3,381)	3,381	205,375				
災害復旧				3		252	26,962					7		215	25,636
計	新設			1		760	100,000	10	(3,781)	4,678	574,835	5	(2,877)	2,505	378,900
	改築							1			183,343				
	改良・災害			10		937	39,009	3		90	28,200	9		402	28,839
	舗装			1	(1,360)		36,350								
	その他			3			94,500	6			229,980	1			10,800
	合計				(1,360)		269,859		(3,781)		1,016,358		(2,877)		418,539
延長増減	新設(再掲)			1			760	10			4,678	5			2,505
	編入							1			994				
	用途変更														
	その他増減						△ 760				△ 0				△ 2,568
	合計										5,671				△ 63
現況	平成20年度末延長			200			376,796	257			850,382	194			558,949
				201			379,945	270			883,924	199			569,810
	平成20年度末林道密度				7.68	7.61			6.37	6.12			5.70	5.60	
	林内公道密度・延長				8.53		422,129		4.34		602,998		4.15		414,718
	舗装率・延長				33.96		129,011		39.18		346,349		28.15		160,404
民有林面積							49,483				138,842				99,893

(資料) 林道整備課

(注) 1. 同時舗装延長分は( )で計上。
2. 現況の上段は車道、下段は車道+軽車道、林道密度は、車道+軽車道、車道の順。
3. 延長については、各事務所計で四捨五入したため県計と必ずしも一致しない。
4. 路線数は、1路線で新設、改築がある場合、新設でカウントし、複数の事業を実施した場合、各事業毎にカウント。
森林居住環境整備事業、その他の路線数は、箇所数である。
5. 基本調査は、その他計に含める。

1 民有林林道事業実績

(1) 平成20年度林道事業実績(事務所別)

区分				相双管内 路線数	相双管内 延長 舗装	相双管内 延長 台帳登載	相双管内 事業費	いわき管内 路線数	いわき管内 延長 舗装	いわき管内 延長 台帳登載	いわき管内 事業費
公共事業	管理道	新設		2		420	37,294	1		485	41,340
		改築									
	NTT	開設	新設								
			改築								
		改良									
	改良							2		743	29,200
	農免舗装							2	(374)		12,900
	森林居住環境整備	開設	新設								
			改築					1	(2,011)	324	147,545
		改良									
		舗装									
		その他									
	NTT	森林居住環境整備	開設 新設								
			開設 改築								
			改良								
			舗装								
			その他								
	新設計			2		420	37,294	1		485	41,340
その他の事業	県単	ふるさと	開設 新設	1	(3,044)	3,044	58,480				
			開設 改築								
			改良								
			小計	1	(3,044)	3,044	58,480				
		開設	新設					1		162	19,000
			改築								
		改良									
		舗装		1	(287)		10,000				
		うつくしま									
		基本調査									
		小計		2	(3,331)	3,044	68,480	1		162	19,000
	林構	新設									
		改良									
		舗装									
		小計									
	市町村単独	ふるさと	開設 新設								
			開設 改築								
			改良								
			舗装								
			小計								
		開設									
		改築									
		改良		1	(284)	180	21,739	17		14,062	11,740
		舗装						16	(1,497)		14,055
		小計		1	(284)	180	21,739	33	(1,497)	14,062	25,795
	新設計			1	(3,044)	3,044	58,480	1		162	19,000
災害復旧				3		83	11,432	14		757	41,382
計	新設			3	(3,044)	3,464	95,774	2		647	60,340
	改築							1	(2,011)	324	147,545
	改良・災害			4	(284)	263	33,171	33		15,562	82,322
	舗装			1	(287)		10,000	18	(1,871)		26,955
	その他										
	合計				(3,615)		138,945		(3,882)		317,162
延長増減	新設(再掲)			3			3,464	2			647
	編入			1			937				
	用途変更										
	その他増減						△ 3,077				85
	合計						1,324				732
現況	平成20年度末延長			223 223			484,480 486,798	284 284			590,357 590,357
	平成20年度末林道密度				8.05	8.01			10.13	10.13	
	林内公道密度・延長				9.72		587,966		9.52		554,865
	舗装率・延長				35.15		171,120		32.64		192,712
民有林面積							60,501				58,256

(資料) 林道整備課

(注) 1. 同時舗装延長分は( )で計上。
2. 現況の上段は車道、下段は車道＋軽車道、林道密度は、車道+軽車道、車道の順。
3. 延長については、各事務所計で四捨五入したため県計と必ずしも一致しない。
4. 路線数は、1路線で新設、改築がある場合、新設でカウントし、複数の事業を実施した場合、各事業毎にカウント。
森林居住環境整備事業、その他の路線数は、箇所数である。
5. 基本調査は、その他計に含める。

平成20年度林道事業実績(市町村別)

広域流域	計画区	事務所	市町村名	民有林面積(A) ha	H20年度末民有林林道現況 路線数 本	延長(B) m	林道密度(B/A) m/ha	林内公道延長(C) m	林内道路密度(B+C)/A m/ha	舗装延長(D) m	舗装率(D/B) %	H20年度民有林林道事業実績 新設量 m	改築量 m	改良 m	舗装量 m	災害 m
阿武隈川	阿武隈	県北農林事務所	福島市	19,798	61	175,376	8.86	170,830	17.49	45,209	25.78				110	
			二本松市	13,211	42	72,847	5.51	152,193	17.03	52,532	72.11		953		915	
			伊達市	12,790	52	96,378	7.54	97,456	15.16	34,343	35.63	450			1,464	73
			本宮市	2,739	15	26,001	9.49	39,945	24.08	5,661	21.77			36		
			桑折町	1,372	13	36,537	26.63	7,400	32.02	10,755	29.44					
			国見町	1,411	13	35,437	25.11	7,000	30.08	13,111	37.00					
			川俣町	7,696	16	48,956	6.36	81,300	16.93	34,515	70.50					
			大玉村	2,093	11	15,705	7.50	26,677	20.25	6,031	38.40					
			小計	61,110	215	507,236	8.30	582,801	17.84	202,156	39.85	450	953	36	2,489	73
		県中農林事務所	郡山市	29,652	78	209,266	7.06	141,947	11.84	61,339	29.31	709				
			須賀川市	9,162	44	75,973	8.29	80,142	17.04	18,618	24.51	200			380	
			田村市	20,188	99	171,933	8.52	193,658	18.11	42,255	24.58	883				
			鏡石町	347	4	2,974	8.57	19,300	64.19	2,974	100.00					
			天栄村	4,652	22	34,848	7.49	47,463	17.69	9,320	26.74	240				
			石川町	5,734	14	17,159	2.99	87,100	18.18	1,239	7.22					
			玉川村	1,460	4	3,975	2.72	25,661	20.30	352	8.86					
			平田村	4,519	16	18,070	4.00	52,723	15.67	10,366	57.37				105	
			浅川町	1,533	4	5,099	3.33	14,100	12.52	2,953	57.91					
			古殿町	7,292	36	71,618	9.82	67,367	19.06	27,347	38.19			520		
			三春町	2,341	11	12,271	5.24	48,500	25.96	1,758	14.33					
			小野町	7,775	16	22,483	2.89	51,530	9.52	4,209	18.72					
			小計	94,655	344	645,669	6.82	829,491	15.58	182,731	28.30	2,032		520	485	
		県南農林事務所	白河市	12,379	33	51,737	4.18	125,696	14.33	10,367	20.04					
			西郷村	7,385	15	27,937	3.78	44,505	9.81	5,951	21.30					
			泉崎村	1,124	4	5,420	4.82	18,003	20.84	1,722	31.78					
			中島村	337	–											
			矢吹町	1,158	1	1,287	1.11	12,200	11.65							
			小計	22,383	53	86,381	3.86	200,404	12.81	18,040	20.88					
		計画合計		178,148	612	1,239,286	6.96	1,612,696	16.01	402,927	32.51	2,482	953	556	2,974	73
	磐城	相双農林事務所	相馬市	7,385	20	37,472	5.07	93,842	17.78	7,189	19.18					
			南相馬市	13,038	52	119,042	9.13	86,010	15.73	41,135	34.56					
			広野町	2,864	13	35,737	12.48	24,480	21.03	12,727	35.61					
			楢葉町	1,976	16	20,330	10.29	28,538	24.73	4,333	21.31				287	
			富岡町	2,761	11	21,647	7.84	18,081	14.39	2,298	10.61					
			川内村	11,741	34	105,675	9.00	126,199	19.75	49,384	46.73	3,044		180	3,328	33
			大熊町	2,707	17	32,040	11.84	24,833	21.01	5,740	17.91	420				
			双葉町	2,657	9	16,131	6.07	14,722	11.61	3,784	23.46					
			浪江町	4,396	18	28,461	6.47	50,590	17.98							
			葛尾村	2,072	13	28,048	13.54	20,700	23.53	23,707	84.52					50
			新地町	1,627	4	4,758	2.92	27,971	20.12	4,362	91.68					
			飯舘村	7,276	25	37,458	5.15	72,000	15.04	16,463	43.95					
			小計	60,501	223	486,798	8.05	587,966	17.76	171,120	35.15	3,464		180	3,615	83
		いわき市	いわき市	58,256	284	590,357	10.13	554,865	19.66	192,712	32.64	647	324	14,805	3,882	757
		計画合計		118,757	507	1,077,155	9.07	1,142,831	18.69	363,832	33.78	4,111	324	14,985	7,496	840
	計			296,905	1,119	2,316,441	7.80	2,755,526	17.08	766,759	33.10	6,593	1,277	15,541	10,470	913

広域流域	計画区	事務所	市町村名	民有林面積(A)	H20年度末民有林林道現況							H20年度民有林林道事業実績				
					路線数	延長(B)	林道密度(B/A)	林内公道延長(C)	林内道路密度(B+C)/A	舗装延長(D)	舗装率(D/B)	新設量	改築量	改良	舗装量	災害
				ha	本	m	m／ha	m	m／ha	m	%	m	m	m	m	m
阿賀野川	会津	会津農林事務所	会津若松市	15,034	21	71,334	4.74	64,664	9.05	23,870	33.46	340				
			喜多方市	23,864	66	209,636	8.78	124,140	13.99	86,512	41.27					
			北塩原村	6,335	7	35,875	5.66	31,443	10.63	15,147	42.22					
			西会津町	20,394	33	99,775	4.89	71,494	8.40	52,487	52.61	2,227			2,227	
			磐梯町	3,397	4	12,162	3.58	13,890	7.67	2,436	20.03					
			猪苗代町	15,470	37	104,117	6.73	57,739	10.46	13,611	13.07					
			会津坂下町	2,466	7	17,059	6.92	16,803	13.73	5,973	35.02					
			湯川村	－												
			柳津町	11,685	21	75,762	6.48	50,551	10.81	58,512	77.23	1,554		27	1,554	
			三島町	6,513	18	56,486	8.67	25,682	12.62	20,502	36.30					
			金山町	9,929	32	86,439	8.71	40,542	12.79	19,244	22.26					
			昭和村	4,702	6	12,332	2.62	42,835	11.73	7,976	64.67					
			会津美里町	19,052	28	102,948	5.40	63,215	8.72	40,080	38.93	556		64		
			小計	138,842	270	883,924	6.37	602,998	10.71	346,349	39.18	4,678		90	3,781	
		南会津農林事務所	下郷町	21,237	36	95,484	4.50	21,602	5.51	33,602	35.19	500		187		25
			檜枝岐村	1,849	2	7,288	3.94	26,138	18.08	7,288	100.00					
			只見町	20,951	43	111,678	5.33	106,122	10.40	19,377	17.35					127
			南会津町	55,856	122	355,360	6.36	260,856	11.03	100,137	28.18	2,005			2,877	63
			小計	99,893	199	569,810	5.70	414,718	9.86	160,404	28.15	2,505		187	2,877	215
		計		238,734	469	1,453,733	6.09	1,017,716	10.35	506,752	34.86	7,183		277	6,659	215
那珂川	奥久慈	県南農林	棚倉町	6,370	30	50,718	7.96	54,521	16.52	10,937	21.56					
			矢祭町	6,472	43	97,390	15.05	40,732	21.34	32,177	33.04					44
			塙町	8,149	43	80,710	9.90	65,298	17.92	26,550	32.90	760		419		208
			鮫川村	6,109	38	64,747	10.60	61,174	20.61	41,308	63.80			266	1,360	
		計画合計		27,100	154	293,564	10.83	221,725	19.01	110,972	37.80	760		685	1,360	252
県南(再掲)				49,483	201	379,945	7.68	422,129	16.21	129,011	33.96	760		685	1,360	252
合計				562,741	1,727	4,063,739	7.22	3,994,968	14.32	1,384,483	34.07	14,536	1,277	16,503	18,489	1,380

（資料）林道整備課
（注）1. 路線数について、複数の市町村にまたがる路線は1とカウントしたので計と合致しない。
2. 緑資源幹線林道の機構管理分は含んでいない。(実績も未集計)
3. 面積、延長については、各市町村で、四捨五入し、整数止めとしたため計と必ずしも一致しない。
4. 民有林面積は、平成21年4月1日現在。

(2)林道事業実績(H11～H20)

（単位：本、m、%、千円）

年度	年度別林道現況					年度別実績				
	路線数	延長	林道密度	舗装延長	舗装率	新設	改築	改良・災害	舗装	事業費
平成11年度	1,694	3,877,388	6.86	1,071,909	20.98	38,350	8,595	21,620	57,440	13,483,657
12	1,700	3,903,738	6.91	1,135,488	29.09	31,610	11,466	9,857	53,458	10,482,888
13	1,702	3,928,537	6.95	1,183,490	30.13	25,582	5,943	8,710	40,356	8,706,275
14	1,704	3,942,240	6.98	1,224,261	31.05	19,491	7,024	12,049	39,649	7,456,078
15	1,707	3,958,746	7.04	1,249,477	31.56	22,692	6,728	7,716	25,191	6,924,697
16	1,711	3,983,745	7.08	1,277,535	32.07	17,565	4,293	7,397	26,037	6,921,884
17	1,713	4,014,046	7.13	1,302,336	32.44	19,042	2,449	9,409	26,180	5,804,761
18	1,717	4,037,495	7.17	1,335,832	33.08	17,390	3,228	5,062	22,103	4,758,597
19	1,720	4,055,569	7.21	1,365,644	33.67	20,617	4,488	7,934	25,362	4,647,364
20	1,727	4,063,739	7.22	1,384,483	34.07	14,536	1,277	17,883	18,489	2,954,945
H20/H11(%)	101.95	104.81	105.25	129.16	162.39	37.90	14.86	82.72	32.19	21.92

（資料）林道整備課

2 作業道開設実績

（単位　延長：m）

((農林事務所))	林業構造改善		森林適正管理基盤整備事業		林業地域活性化対策事業		入会林野等高度利用		間伐促進強化対策		造林		計	
市町村	路線数	延長	路線数	延長	路線数	延長	路線数	延長	路線数	延長	路線数	延長	路線数	延長
累計	654	480,816	3	3,160	6	3,082	13	7,277	428	253,525	601	389,320	1,705	1,137,180
平成19年度以前	654	480,816	3	3,160	6	3,082	13	7,277	428	253,525	601	389,320	1,705	1,137,180
平成２０年度	－	－	－	－	－	－	－	－	－	－	7	9,546	－	－
((県北))	－	－	－	－	－	－	－	－	－	－	－	－	－	－
福島市	－	－	－	－	－	－	－	－	－	－	－	－	－	－
二本松市	－	－	－	－	－	－	－	－	－	－	－	－	－	－
伊達市	－	－	－	－	－	－	－	－	－	－	－	－	－	－
本宮市	－	－	－	－	－	－	－	－	－	－	－	－	－	－
桑折町	－	－	－	－	－	－	－	－	－	－	－	－	－	－
国見町	－	－	－	－	－	－	－	－	－	－	－	－	－	－
川俣町	－	－	－	－	－	－	－	－	－	－	－	－	－	－
飯野町	－	－	－	－	－	－	－	－	－	－	－	－	－	－
大玉村	－	－	－	－	－	－	－	－	－	－	－	－	－	－
((県中))	－	－	－	－	－	－	－	－	－	－	7	9,546	－	－
郡山市	－	－	－	－	－	－	－	－	－	－	－	－	－	－
須賀川市	－	－	－	－	－	－	－	－	－	－	－	－	－	－
田村市	－	－	－	－	－	－	－	－	－	－	7	9,546	－	－
鏡石町	－	－	－	－	－	－	－	－	－	－	－	－	－	－
天栄村	－	－	－	－	－	－	－	－	－	－	－	－	－	－
石川町	－	－	－	－	－	－	－	－	－	－	－	－	－	－
玉川村	－	－	－	－	－	－	－	－	－	－	－	－	－	－
平田村	－	－	－	－	－	－	－	－	－	－	－	－	－	－
浅川町	－	－	－	－	－	－	－	－	－	－	－	－	－	－
古殿町	－	－	－	－	－	－	－	－	－	－	－	－	－	－
三春町	－	－	－	－	－	－	－	－	－	－	－	－	－	－
小野町	－	－	－	－	－	－	－	－	－	－	－	－	－	－
((県南))	－	－	－	－	－	－	－	－	－	－	－	－	－	－
白河市	－	－	－	－	－	－	－	－	－	－	－	－	－	－
西郷村	－	－	－	－	－	－	－	－	－	－	－	－	－	－
泉崎村	－	－	－	－	－	－	－	－	－	－	－	－	－	－
中島村	－	－	－	－	－	－	－	－	－	－	－	－	－	－
矢吹町	－	－	－	－	－	－	－	－	－	－	－	－	－	－
棚倉町	－	－	－	－	－	－	－	－	－	－	－	－	－	－
矢祭町	－	－	－	－	－	－	－	－	－	－	－	－	－	－
塙町	－	－	－	－	－	－	－	－	－	－	－	－	－	－
鮫川村	－	－	－	－	－	－	－	－	－	－	－	－	－	－

（単位　延長：m）

((農林事務所))	林業構造改善		森林適正管理基盤整備事業		林業地域活性化対策事業		入会林野等高度利用		間伐促進強化対策		造林		計	
市町村	路線数	延長	路線数	延長	路線数	延長	路線数	延長	路線数	延長	路線数	延長	路線数	延長
((会津))	－	－	－	－	－	－	－	－	－	－	－	－	－	－
会津若松市	－	－	－	－	－	－	－	－	－	－	－	－	－	－
喜多方市	－	－	－	－	－	－	－	－	－	－	－	－	－	－
北塩原村	－	－	－	－	－	－	－	－	－	－	－	－	－	－
西会津町	－	－	－	－	－	－	－	－	－	－	－	－	－	－
磐梯町	－	－	－	－	－	－	－	－	－	－	－	－	－	－
猪苗代町	－	－	－	－	－	－	－	－	－	－	－	－	－	－
会津坂下町	－	－	－	－	－	－	－	－	－	－	－	－	－	－
湯川村	－	－	－	－	－	－	－	－	－	－	－	－	－	－
柳津町	－	－	－	－	－	－	－	－	－	－	－	－	－	－
三島町	－	－	－	－	－	－	－	－	－	－	－	－	－	－
金山町	－	－	－	－	－	－	－	－	－	－	－	－	－	－
昭和村	－	－	－	－	－	－	－	－	－	－	－	－	－	－
会津美里町	－	－	－	－	－	－	－	－	－	－	－	－	－	－
((南会津))	－	－	－	－	－	－	－	－	－	－	－	－	－	－
下郷町	－	－	－	－	－	－	－	－	－	－	－	－	－	－
檜枝岐村	－	－	－	－	－	－	－	－	－	－	－	－	－	－
只見町	－	－	－	－	－	－	－	－	－	－	－	－	－	－
南会津町	－	－	－	－	－	－	－	－	－	－	－	－	－	－
((相双))	－	－	－	－	－	－	－	－	－	－	－	－	－	－
相馬市	－	－	－	－	－	－	－	－	－	－	－	－	－	－
南相馬市	－	－	－	－	－	－	－	－	－	－	－	－	－	－
広野町	－	－	－	－	－	－	－	－	－	－	－	－	－	－
楢葉町	－	－	－	－	－	－	－	－	－	－	－	－	－	－
富岡町	－	－	－	－	－	－	－	－	－	－	－	－	－	－
川内村	－	－	－	－	－	－	－	－	－	－	－	－	－	－
大熊町	－	－	－	－	－	－	－	－	－	－	－	－	－	－
双葉町	－	－	－	－	－	－	－	－	－	－	－	－	－	－
浪江町	－	－	－	－	－	－	－	－	－	－	－	－	－	－
葛尾村	－	－	－	－	－	－	－	－	－	－	－	－	－	－
新地町	－	－	－	－	－	－	－	－	－	－	－	－	－	－
飯舘村	－	－	－	－	－	－	－	－	－	－	－	－	－	－
((いわき))	－	－	－	－	－	－	－	－	－	－	－	－	－	－
いわき市	－	－	－	－	－	－	－	－	－	－	－	－	－	－

（資料）　森林整備課、林業振興課
（注）　間伐対策には間伐道(幹線作業道)を含む(60年度より)。

Ⅵ 林　　産　　物

A 林産物生産実績

1 主要林産物生産実績

年 ((農林事務所)) 市町村	素材 総数 (千㎥)	素材 針葉樹 (千㎥)	素材 広葉樹 (千㎥)	木炭 (kg)	乾しいたけ (kg)	生しいたけ (t)	なめこ (t)
平成15年	638	481	157	910,585	76,497	3,263	1,810
平成16年	676	497	179	810,875	57,252	3,156	1,881
平成17年	655	500	155	749,864	73,960	2,825	2,171
平成18年	685	540	145	751,648	62,266	2,784	2,128
平成19年	737	587	150	733,666	51,486	2,847	2,149
平成20年				685,101	47,086	2,864	1,893
((県北))	53	40	13	43,950	16,459	302	518
福島市				2,000	1,760	84	1
二本松市				17,200	1,538	68	113
伊達市				17,650	8,630	87	35
本宮市				—	4,191	45	370
桑折町				—	—	–	–
国見町				—	—	–	–
川俣町				6,100	340	19	–
大玉村				1,000	—	0	–
((県中))	179	115	64	335,412	12,978	650	796
郡山市				8,764	2,675	248	796
須賀川市				2,670	2,449	48	–
田村市				73,569	1,808	104	–
鏡石町				—	—	6	–
天栄村				6,730	1,906	56	–
石川町				3,187	2,209	17	–
玉川村				2,576	332	5	–
平田村				5,121	1,234	31	–
浅川町				4,904	—	–	–
古殿町				62,869	—	5	–
三春町				36,860	152	109	–
小野町				128,162	213	20	–
((県南))	143	135	8	206,000	5,629	909	7
白河市				800	2,290	636	–
西郷村				200	20	16	–
泉崎村				900	—	52	–
中島村				—	—	27	–
矢吹町				75,000	—	14	–
棚倉町				300	846	3	6
矢祭町				4,800	192	74	1
塙町				—	1,512	45	–
鮫川村				124,000	769	43	–

年 ((農林事務所)) 市町村	素材 総数 (千㎥)	素材 針葉樹 (千㎥)	素材 広葉樹 (千㎥)	木炭 (kg)	乾しいたけ (kg)	生しいたけ (t)	なめこ (t)
((会津))	61	22	39	24,685	9,933	482	130
会津若松市				960	98	4	32
喜多方市				—	6,820	10	7
北塩原村				—	16	6	–
西会津町				19,725	907	66	9
磐梯町				—	1,554	5	–
猪苗代町				—	—	0	80
会津坂下町				—	20	2	–
湯川村				—	—	–	–
柳津町				4,000	98	1	1
三島町				—	—	2	–
金山町				—	420	0	1
昭和村				—	—	16	–
会津美里町				—	—	370	–
((南会津))	30	16	14	8,504	100	7	21
下郷町				—	—	–	3
檜枝岐村				—	—	–	1
只見町				7,304	100	0	7
南会津町				1,200	—	7	10
((相双))	74	64	10	36,600	1,283	494	99
相馬市				—	440	194	0
南相馬市				—	120	145	–
新地町				—	—	6	98
飯舘村				8,000	552	9	–
広野町				600	150	–	–
楢葉町				600	—	0	–
富岡町				1,200	—	1	0
川内村				18,700	21	119	1
大熊町				2,700	—	1	–
双葉町				—	—	10	–
浪江町				3,600	—	6	–
葛尾村				1,200	—	3	–
((いわき))	197	195	1	29,950	704	20	323
いわき市				29,950	704	20	323

(資料) 林業振興課

B 木　　材

1 素材生産実績

（単位：千㎥）

区　分	総数	国有林 計	国有林 針	国有林 広	民有林 計	民有林 針	民有林 広
平成15年	638	185	178	7	453	303	150
平成16年	676	183	176	8	493	322	171
平成17年	655	221	212	9	434	288	146
平成18年	685	239	228	11	446	312	134
平成19年	737	197	188	9	540	399	141

（資料）林業振興課

2 木材需給実績

（単位：千㎥）

区分		供給 県内生産量 針	供給 県内生産量 広	供給 県内生産量 計	供給 輸・移入量 国産材	供給 輸・移入量 外材	供給 総数	用途別	需要 県内需要量 国産材	需要 県内需要量 外材	需要 県内需要量 計	需要 県外移出量	需要 総数	製材品生産量
年	平成15年	481	157	638	87	550	1,275		619	536	1,155	120	1,275	611
	平成16年	497	179	676	94	501	1,271		651	489	1,140	131	1,271	573
	平成17年	500	155	655	120	461	1,236		660	432	1,092	144	1,236	518
	平成18年	540	145	685	130	420	1,235		626	389	1,015	220	1,235	499
	平成19年	587	150	737	120	370	1,227		689	325	1,014	213	1,227	430
用途別	製材用材	437	5	442	91	295	828	製材用材	432	250	682	146	828	
	パルプ用材	—	—	—	—	—	—	パルプ用材	—	—	—	—	—	
	チップ用材	66	145	211	6	—	217	チップ用材	194	—	194	23	217	
	合板用材	44	—	44	—	—	44	合板用材	—	—	—	44	44	
	その他	40	0	40	23	75	138	その他	63	75	138	—	138	
農林事務所（林業指導所）別	県北	40	13	53	5	15	72	計	43	14	57	22	79	21
								製材用材	22	14	37			
								パルプ・チップ用材	20	—	20			
								その他	0	—	0			
	県中	115	64	179	28	8	215	計	161	7	168	32	200	49
								製材用材	75	7	81			
								パルプ・チップ用材	31	—	31			
								その他	56	-	56			
	県南	135	8	143	64	20	227	計	201	20	220	42	262	113
								製材用材	196	20	216			
								パルプ・チップ用材	5	—	5			
								その他	-	—	-			
	会津	22	39	61	3	5	69	計	46	4	51	9	60	13
								製材用材	15	4	20			
								パルプ・チップ用材	31	—	31			
								その他	-	—	-			
	南会津	16	14	30	0	0	31	計	38	0	39	10	49	8
								製材用材	12	0	13			
								パルプ・チップ用材	26	—	26			
								その他	0	—	0			
	相双	20	6	26	11	14	51	計	46	8	54	3	57	11
								製材用材	9	8	17			
								パルプ・チップ用材	37	—	37			
								その他	0	—	0			
	富岡	44	4	48	0	8	56	計	42	7	49	8	57	16
								製材用材	17	6	23			
								パルプ・チップ用材	21	—	21			
								その他	4	1	5			
	いわき	195	1	197	10	300	507	計	112	264	377	88	464	198
								製材用材	85	191	276			
								パルプ・チップ用材	25	—	25			
								その他	2	73	76			

（資料）林業振興課
（注）1. 数量は、農林水産省統計情報部の公開値を基に木材需給動向観測調査による調整したものである。
2. 移入、移出量は県外分のみ

3 外材(素材)入荷実績

（単位：千㎥）

年別 農林事務所	総数	内訳			
		南洋材	北洋材	米材	その他
平成15年	550	9	305	177	59
平成16年	501	4	132	293	72
平成17年	461	6	132	199	124
平成18年	420	4	180	114	122
平成19年	370	2	111	122	134
県北	15	0	0	14	0
県中	8	0	1	4	3
県南	20	－	0	5	15
会津	5	－	2	3	0
南会津	0	－	0	0	0
相双	22	0	4	14	4
いわき	300	2	104	82	112

（資料）林業振興課

4 県内港外材輸入実績

（単位：千㎥）

港名	年	総数	丸太					製材				チップ
			総数	産地別				総数	産地別			
				南洋材	北洋材	米材	その他		南洋材	北洋材	米材（その他）	
小名浜港	平成15	324	196	7	174	15	－	128	－	26	102	－
	16	314	184	6	166	13	－	130	－	16	114	－
	17	317	145	5	134	7	－	171	－	28	144	－
	18	324	126	5	113	8	－	199	－	35	164	－
	19	246	75	1	70	4	－	171	－	15	156	－
相馬港	平成15	20	10	－	－	10	－	10	－	10	－	－
	16	17	8	－	－	8	－	9	－	9	－	－
	17	16	5	－	－	5	－	11	－	11	－	－
	18	5	－	－	－	－	－	5	－	5	－	－
	19	2	－	－	－	－	－	2	－	2	－	－
合計	平成19	249	75	1	70	4	－	173	－	17	156	－

（資料）林業振興課

5 木材価格の推移

(1) 素　　材

(単位:工場着価格㎥当たり　円)

区分	形量	18年1月	4月	7月	10月	19年1月	4月	7月	10月	20年1月	4月	7月	10月
スギ	径 14～16cm 長さ 3.0m	12,800	12,700	12,500	13,500	13,800	13,300	13,000	13,500	13,000	12,200	11,700	13,000
ヒノキ	径 14～16cm 長さ 3.0m	24,500	22,600	22,500	23,700	23,100	23,100	22,900	23,700	24,100	21,300	21,100	23,100
アカマツ	径 18～28cm 長さ 4.0m	10,900	11,000	11,200	11,600	11,800	11,600	11,400	11,800	11,700	10,900	10,700	10,800
米マツ	径 30cm上 長さ 10m上	26,600	26,500	27,100	27,400	28,600	27,600	29,100	29,200	29,300	29,700	29,500	30,100
北洋エゾマツ	径 28cm下 長さ 3.8m	18,200	20,000	19,300	21,400	24,300	23,800	24,000	23,800	23,000	25,500	26,500	26,500

(資料) 林業振興課

(2) 製 材 品

(単位:工場着価格㎥当たり　円)

区　分	形　量	18年1月	4月	7月	10月	19年1月	4月	7月	10月	20年1月	4月	7月	10月
スギ正角	10.5cm×10.5cm×3.0m 特　等	53,200	52,500	52,800	52,200	53,300	54,100	54,300	53,800	54,200	51,000	50,800	51,200
ヒノキ正角	10.5cm×10.5cm×3.0m 特　等	100,000	97,800	97,700	96,900	982,000	96,000	99,200	97,900	95,900	95,900	93,900	94,500
アカマツ平角	24.0cm×12.0cm×4.0m 一　等	59,000	58,300	58,300	57,800	58,000	58,400	57,900	56,900	57,400	54,000	53,800	53,500
米ツガ正角	10.5cm×10.5cm×3.0m 特　等	57,100	57,100	57,400	58,100	58,100	60,000	60,000	60,000	60,500	60,000	59,800	60,300
北洋エゾマツ平割	4.5cm×4.0cm×4.0m 一　等	58,000	58,100	58,100	60,500	62,200	62,300	63,000	63,000	63,600	65,800	67,000	68,000

(資料) 林業振興課

6 木質バイオマス利活用施設整備実績

年　度	導入種別	導入基数	農林事務所	事業主体	導入施設	事業費(千円)
平成16年度	貸付用ペレットストーブ	30	―	福島県	県内公共施設等	8,746.0
	ペレットボイラー	1	いわき	いわき市	田人総合センター	13,752.0
小　計						22,498.0
平成17年度	ペレットボイラー	1	いわき	いわき市	田人おふくろの宿	38,899.0
平 成 20 年	チップボイラー	1	いわき	協同組合いわき材加工センター	協同組合いわき材加工センター 勿来工場	114,450.0
	ペレットボイラー	1	県中	福島県	農業総合センター	1,800.0
小　計						116,250.0

(資料) 林業振興課

(注) 森林環境基金を活用したペレットストーブの導入実績については、「XVI　森林環境基金事業　3」に掲載しています。

C 木　炭

1 木炭生産実績

（単位：kg）

年 農林事務所	白　炭	黒　炭	計
平成16年	58,565	752,310	810,875
平成17年	53,770	696,094	749,864
平成18年	22,060	729,588	751,648
平成19年	25,730	707,936	733,666
平成20年	27,815	657,286	685,101
県北	2,550	41,400	43,950
県中	－	335,412	335,412
県南	－	206,000	206,000
会津	24,685	－	24,685
南会津	580	7,924	8,504
相双	－	36,600	36,600
いわき	－	29,950	29,950

（資料）林業振興課

（注）暦年（1月～12月）データ

2 用途別木炭生産量

（単位：kg）

用途別 年	工業用	燃料用	土壌改良材等	その他	計
平成16年	1,800	668,362	0	140,713	810,875
平成17年	1,600	705,426	1,503	41,335	749,864
平成18年	33,527	678,746	0	39,375	751,648
平成19年	5,750	689,021	1,490	37,405	733,666
平成20年	5,750	615,991	600	62,760	685,101

（資料）林業振興課

（注）暦年（1月～12月）データ

3 製炭労務者状況及び窯数

区分＼年		16	17	18	19	20
生産者数（人）	白炭	20	24	12	16	12
	黒炭	205	200	206	203	195
	計	225	224	218	219	207
窯数（基）	白炭	20	18	10	10	9
	黒炭	254	253	256	253	243
	計	274	271	266	263	252

（資料）林業振興課

（注）暦年（1～12月）データ

D 特用林産物

1 しいたけ・なめこの生産量、消費量、販売量

（単位：t）

年 農林事務所	生しいたけ			乾しいたけ			なめこ			
	生産量	自家消費量	販売量	生産量	自家消費量	販売量	生産量	自家消費量	販売量	販売量の内加工用出荷量
平成16年	3,156	62	3,094	57	4	53	1,881	32	1,849	70
平成17年	2,825	46	2,779	74	5	69	2,171	36	2,135	70
平成18年	2,784	48	2,736	62	5	57	2,128	36	2,092	60
平成19年	2,847	40	2,807	51	3	48	2,149	17	2,132	51
平成20年	2,864	25	2,839	47	4	43	1,893	7	1,886	71
県　北	302	2	300	16	1	15	518	0	518	14
県　中	650	13	637	13	2	11	796	－	796	－
県　南	909	2	907	6	0	6	7	－	7	－
会　津	482	2	480	10	1	9	130	7	123	44
南会津	7	0	7	0	0	0	21	－	21	14
相　双	494	3	491	1	0	1	98	0	98	－
いわき	20	4	16	1	0	1	323	0	323	－

（資料）林業振興課

（注）暦年（1～12月）データ

2 きのこ類の生産実績

（単位：t）

年	乾しいたけ				生しいたけ			なめこ			ひらたけ	まいたけ
	どんこ	こうしん	山成り(未選別)	計	原木栽培	菌床栽培	計	原木栽培	容器栽培	計		
平成16年	14.8	23.8	18.7	57.3	927.0	2,228.9	3,155.9	58.5	1,822.3	1,880.8	25.5	206.1
平成17年	15.3	34.9	23.8	74.0	867.8	1,957.0	2,824.8	43.1	2,127.5	2,170.6	29.3	177.1
平成18年	9.9	28.6	23.8	62.3	784.7	1,999.1	2,783.8	40.8	2,087.6	2,128.4	32.1	155.4
平成19年	11.8	20.1	19.6	51.5	745.0	2,102.3	2,847.3	26.8	2,122.6	2,149.4	27.5	152.6
平成20年	10.6	20.3	16.2	47.1	703.9	2,160.2	2,864.1	20.4	1,872.2	1,892.6	19.0	124.1
県　北	3.5	4.7	8.3	16.5	167.1	135.1	302.2	0.1	518.1	518.2	13.4	59.7
県　中	3.9	5.2	3.9	13.0	254.7	395.0	649.7	―	796.0	796.0	―	42.0
県　南	0.4	2.9	2.3	5.6	196.1	712.6	908.7	1.4	6.0	7.4	0.7	0.4
会　津	2.6	6.7	0.6	9.9	43.1	439.2	482.3	13.0	117.0	130.0	2.9	4.9
南会津	―	―	0.1	0.1	0.6	6.8	7.4	5.3	15.1	20.4	1.9	16.5
相　双	0.0	0.4	0.9	1.3	22.3	471.5	493.8	0.3	97.8	98.1	0.1	0.5
いわき	0.1	0.5	0.1	0.7	20.0	―	20.0	0.3	322.2	322.5	―	0.1

（資料）林業振興課

（注）暦年（1～12月）データ

3 原木しいたけの専業・兼業別、所有ほだ木規模別生産者数

（単位：人）

区分	600本未満	600～3,000本未満	3,000～10,000本未満	10,000～30,000本未満	30,000本以上	計
平成16年	433	168	219	113	58	991
平成17年	371	83	154	60	43	711
平成18年	372	191	228	77	45	913
平成19年	347	194	227	64	43	875
平成20年	129	220	227	63	43	682
専業者	0	1	19	10	9	39
第1種兼業者	15	24	28	20	24	111
第2種兼業者	114	195	179	33	9	530
その他	0	0	1	0	1	2

（資料）林業振興課

（注）1 暦年（1～12月）データ

2 乾しいたけ、生しいたけ両方を生産している場合はそれぞれ計上している。（平成18年～）

4 なめこ、ひらたけ、まいたけ生産者数

（単位：人）

区分	なめこ	ひらたけ	まいたけ
平成16年	609	96	295
平成17年	584	79	255
平成18年	494	88	225
平成19年	441	107	217
平成20年	214	70	98

（資料）林業振興課

（注）暦年（1～12月）データ

5 しいたけ原木の伏込状況

（単位：㎥）

区分＼年		平成16	平成17	平成18	平成19	平成20
伏込量（㎥）	乾しいたけ	5,750	4,032	12,238	12,252	11,692
	生しいたけ	10,485	9,310	14,152	12,361	10,713
伏込原木の調達ルート別内訳	自家山林	2,112	2,718	8,645	4,201	5,825
	立木購入	6,152	3,307	7,441	9,783	5,521
	森林組合	913	1,751	1,430	1,511	1,097
	農業協同組合	5	12	20	107	61
	専門農協	—	—	—	—	—
	業者	7,053	5,545	8,365	8,386	8,086
	その他	—	9	489	625	1,815
	合計	16,235	13,342	26,390	24,613	22,405
伏込原木の自県内外調達内訳	自県内調達	16,187	13,342	26,360	24,329	22,277
	他県から調達	48	0	30	284	128
原木取扱者（人）		71	71	50	48	58
県外出荷量		9,274	8,864	5,961	6,565	6,400

（資料）林業振興課

（注）暦年（1～12月）データ

6 くり、くるみ等生産量

種類	単位	平成16年	平成17年	平成18年	平成19年	平成20年
しばくり	t	2.0	1.5	0.3	0.6	0.6
栽培くり	t	6.2	6.4	7.1	7.3	7.3
栽培くるみ	t	0.1	0.1	0.1	0.1	0.1
その他くるみ	t	0.1	0.1	0.2	0.2	0.2
日本桐	㎥	778.0	724.0	709.0	634.0	548.7
生うるし	kg	78	44	17	12	22
水わさび	kg	300	300	200	100	—
畑わさび	kg	12,600	9,400	11,000	35,400	26,500
竹皮	kg	—	—	—	—	—
真竹	束	2,500	2,000	—	—	—
孟そう竹	束	—	—	—	—	—
その他竹	束	—	—	—	—	—
わらび（生）	t	50.4	22.5	16.6	18.9	26.7
ぜんまい（乾）	t	15.7	13.5	13.2	10.2	3.1
竹の子(ﾈﾏｶﾞﾘﾀｹ)	t	28.7	27.7	1.9	2.2	3.0
まつたけ	t	2.2	2.1	1.5	0.9	0.3
たらの芽	t	26.8	28.8	24.5	15.3	27.2
くさそてつ	t	2.8	2.7	2.2	1.4	0.7
こうぞ	t	—	—	—	—	—
ひのき皮	㎥	—	—	—	—	—
杉皮	㎥	—	—	—	—	—
ふき	t	85.0	139.9	56.5	155.9	139.5
うど	t	22.9	32.7	10.6	9.7	6.8

（資料）林業振興課

（注）暦年（1～12月）データ

Ⅶ 林 業 経 営

1　林業生産所得

（単位　金額：百万円　構成比：%）

年度 項目	県内総生産額 ①	第１次産業生産額 ②	林業生産額 ③	構成比	
				③／①	③／②
平成15年度	7,534,023	162,064	19,947	0.3%	12.3%
平成16年度	7,777,027	157,821	18,108	0.2%	11.5%
平成17年度	7,818,999	148,723	16,133	0.2%	10.8%
平成18年度	7,939,449	149,833	16,660	0.2%	11.1%
平成19年度	7,883,359	147,514	16,495	0.2%	11.2%

（資料）「県民経済計算年報－平成19年度版－」

（注）　統計表には平成19年度を含め過去5年間の数値を掲載していますが、平成18年度以前の数値は推計方法の改正、新規統計資料の利用により、過去の推計値をさかのぼって改訂してありますので、既公表の数値とは異なります。

2　市町村内総生産

（単位　金額：百万円　構成比：%）

〔農林事務所〕 市町村	平成17年度			平成18年度			
	市町村内総生産	第１次産業	林業	市町村内総生産	第１次産業	林業	構成比
県計	7,802,266	149,099	16,005	7,897,254	149,785	16,176	0.2%
〔県北〕	1,758,147	29,787	1,583	1,761,788	30,618	1,620	0.1%
福島市	1,112,195	10,445	491	1,117,027	10,749	500	0.0%
二本松市	178,363	4,890	269	174,412	4,907	274	0.2%
伊達市	150,982	7,119	343	153,343	7,417	354	0.2%
本宮市	185,145	1,653	193	178,664	1,619	201	0.1%
桑折町	43,384	1,286	20	49,370	1,366	20	0.0%
国見町	24,320	1,520	17	25,356	1,732	17	0.1%
川俣町	39,513	1,556	153	38,821	1,504	155	0.4%
大玉村	24,245	1,319	97	24,795	1,323	98	0.4%
〔県中〕	2,094,773	34,901	3,711	2,123,885	34,698	3,752	0.2%
郡山市	1,479,495	10,416	955	1,515,182	10,120	975	0.1%
須賀川市	231,897	6,562	252	229,010	6,505	257	0.1%
田村市	104,476	6,001	881	105,718	6,053	891	0.8%
鏡石町	46,539	1,647	5	43,511	1,580	5	0.0%
天栄村	15,740	1,135	310	16,577	1,128	311	1.9%
石川町	51,374	1,739	123	47,331	1,854	124	0.3%
玉川村	28,589	1,230	53	30,789	1,263	54	0.2%
平田村	17,768	1,902	151	18,954	2,042	151	0.8%
浅川町	19,566	798	14	19,456	732	14	0.1%
古殿町	16,768	1,181	602	15,541	1,162	611	3.9%
三春町	48,946	952	97	49,438	958	96	0.2%
小野町	33,614	1,339	268	32,378	1,300	264	0.8%
〔県南〕	622,534	17,724	2,520	628,584	17,941	2,531	0.4%
白河市	264,675	5,219	762	260,954	5,113	711	0.3%
西郷村	102,822	1,633	123	108,223	1,598	122	0.1%
泉崎村	42,886	1,203	21	41,876	1,320	33	0.2%
中島村	13,972	1,252	27	14,084	1,309	22	0.2%
矢吹町	61,591	2,444	9	67,213	2,582	26	0.0%
棚倉町	62,881	1,450	385	64,156	1,461	398	0.6%
矢祭町	35,589	1,189	339	34,805	1,162	348	1.0%
塙町	28,170	1,701	537	27,170	1,745	544	2.0%
鮫川村	9,947	1,632	316	10,102	1,650	325	3.2%

（単位　金額:百万円　構成比:%）

〔農林事務所〕 市町村	平成17年度			平成18年度			
	市町村内総生産	第１次産業	林業	市町村内総生産	第１次産業	林業	構成比
〔会津〕	908,266	23,691	2,139	928,978	23,388	2,136	0.2%
会津若松市	501,366	5,295	215	515,201	5,186	209	0.0%
喜多方市	159,553	6,474	414	163,297	6,176	411	0.3%
北塩原村	14,848	470	159	15,076	461	158	1.0%
西会津町	23,877	883	210	23,028	859	203	0.9%
磐梯町	19,986	523	51	24,721	518	45	0.2%
猪苗代町	49,968	2,080	244	48,548	2,064	250	0.5%
会津坂下町	45,138	2,371	28	45,007	2,422	29	0.1%
湯川村	10,137	837	0	10,149	862	0	0.0%
柳津町	14,569	489	138	14,452	495	138	1.0%
三島町	9,336	146	49	9,462	147	50	0.5%
金山町	12,726	263	113	12,838	255	113	0.9%
昭和村	4,273	509	163	4,061	495	158	3.9%
会津美里町	42,489	3,352	353	43,139	3,448	372	0.9%
〔南会津〕	111,725	3,663	968	111,377	3,700	968	0.9%
下郷町	19,154	901	206	18,168	871	205	1.1%
檜枝岐村	6,923	53	22	7,044	52	22	0.3%
只見町	19,565	587	95	20,986	588	90	0.4%
南会津町	66,081	2,121	644	65,179	2,189	651	1.0%
〔相双〕	1,014,950	24,603	2,443	1,055,892	24,754	2,488	0.2%
相馬市	131,663	7,738	236	155,906	8,127	353	0.2%
南相馬市	271,312	5,805	491	267,735	5,678	400	0.1%
広野町	90,710	272	128	71,608	272	128	0.2%
楢葉町	100,208	574	144	114,245	563	145	0.1%
富岡町	88,151	1,109	75	109,400	1,172	75	0.1%
川内村	7,587	1,115	474	7,973	1,168	472	5.9%
大熊町	123,261	925	83	130,978	914	84	0.1%
双葉町	70,760	458	48	71,730	448	48	0.1%
浪江町	64,284	2,385	296	62,089	2,313	301	0.5%
葛尾村	3,698	820	104	3,760	765	104	2.8%
新地町	48,263	1,313	46	46,118	1,260	48	0.1%
飯舘村	15,055	2,089	321	14,351	2,073	329	2.3%
〔いわき〕	1,291,872	14,729	2,642	1,286,750	14,687	2,682	0.2%
いわき市	1,291,872	14,729	2,642	1,286,750	14,687	2,682	0.2%

（資料）「平成18年度福島県市町村民所得推計」

（注）1. 四捨五入の関係で市町村の積上と、農林事務所及び県の数値と合わないことがあります。
2. 所得推移は他の統計とは異なり、推計方法や基礎資料の変更により数値が常に改定されているので留意してください。
3. 統計表には平成18年度、平成17年度の数値を掲載しましたが、平成17年度の数値はさかのぼって改訂されているため、既公表の数値とは異なります。

3　高性能林業機械保有状況

高性能林業機械の種類		フェラバンチャー	プロセッサ	フォワーダ	スキッダ	タワーヤーダ	スイングヤーダ	ハーベスタ	その他の高性能林業機械	合計
		台	台	台	台	台	台	台	台	台
平成17年3月31日現在		0	19	65	3	2	7	2	1	99
平成18年3月31日現在		0	21	64	3	2	8	2	1	101
平成19年3月31日現在		0	28	64	3	2	8	3	4	112
平成20年3月31日現在		0	33	65	3	1	8	4	4	118
平成21年3月31日現在		4	44	48	2	1	10	6	4	119
農林事務所別	県北	2	7	0	0	0	1	0	0	10
	県中	0	7	6	0	0	4	0	0	17
	県南	2	13	31	2	0	1	5	0	54
	会津	0	1	2	0	0	1	1	0	5
	南会津	0	2	1	0	0	1	0	2	6
	相双	0	5	2	0	0	1	0	0	8
	いわき	0	9	6	0	1	1	0	2	19

（資料）　林業振興課

4 林家・林業経営体数

〔森林計画区〕((農林事務所)) 市町村	林家数	林業経営体												
			家族経営	法人化している									地方公共団体・財産区	法人化していない
				農事組合法人	会社				各種団体			その他の法人		
					株式会社	有限会社	合名・合資会社	相互会社	農協	森林組合	その他各種団体			
県計	42,061	7,189	6,323	8	30	72	4	−	5	45	54	30	89	6,852
〔阿武隈川〕	19,836	2,854	2,611	4	4	20	1	−	2	14	17	13	45	2,734
((県北))	6,654	663	564	1	1	7	1	−	−	5	5	7	29	607
福島市	1,444	141	109	−	−	4	−	−	−	1	3	1	4	128
二本松市	685	33	32	−	−	−	−	−	−	1	−	−	−	32
桑折町	116	17	14	−	−	−	−	−	−	−	−	1	1	15
伊達町	17	2	2	−	−	−	−	−	−	−	−	−	−	2
国見町	102	4	1	−	−	−	−	−	−	−	−	−	−	4
梁川町	279	31	24	−	−	−	−	−	−	−	−	−	6	25
保原町	183	14	8	−	−	−	−	−	−	−	−	1	4	9
霊山町	563	64	57	−	−	1	−	−	−	1	2	1	−	59
月舘町	300	49	39	−	−	−	−	−	−	−	−	−	2	47
川俣町	649	70	62	−	−	1	1	−	−	2	−	−	4	62
飯野町	123	9	8	−	−	−	−	−	−	−	−	−	1	8
安達町	240	26	25	1	−	−	−	−	−	−	−	1	−	24
大玉村	218	29	23	−	−	−	−	−	−	−	−	−	2	27
本宮町	111	7	4	−	1	1	−	−	−	−	−	1	−	4
白沢村	329	19	18	−	−	−	−	−	−	−	−	−	−	19
岩代町	720	77	72	−	−	−	−	−	−	−	−	−	2	75
東和町	575	71	66	−	−	−	−	−	−	−	−	1	3	67

〔森林計画区〕((農林事務所)) 市町村	林家数	林業経営体												
			家族経営	法人化している									地方公共団体・財産区	法人化していない
				農事組合法人	会社				各種団体			その他の法人		
					株式会社	有限会社	合名・合資会社	相互会社	農協	森林組合	その他各種団体			
((県中))	11,266	1,803	1,691	3	2	10	−	−	2	8	11	5	16	1,746
郡山市	2,346	223	204	−	2	2	−	−	−	1	2	3	8	205
須賀川市	530	33	30	−	−	−	−	−	−	1	−	−	1	31
滝根町	321	74	65	−	−	−	−	−	−	−	5	1	−	68
大越町	377	76	69	1	−	−	−	−	1	−	1	−	−	73
都路村	333	101	81	−	−	1	−	−	−	1	−	1	−	98
常葉町	674	86	82	−	−	−	−	−	−	−	1	−	−	85
船引町	1,338	163	157	−	−	1	−	−	−	1	−	−	−	161
長沼町	233	72	64	−	−	1	−	−	−	−	−	−	−	71
鏡石町	49	6	6	−	−	−	−	−	−	−	−	−	−	6
岩瀬村	191	24	20	−	−	−	−	−	−	−	−	−	2	22
天栄村	418	55	47	1	−	2	−	−	1	−	1	−	2	48
石川町	888	177	173	−	−	−	−	−	−	1	−	−	2	174
玉川村	207	10	10	−	−	−	−	−	−	−	−	−	−	10
平田村	789	144	134	−	−	2	−	−	−	2	1	−	−	139
浅川町	424	62	62	−	−	−	−	−	−	−	−	−	−	62
古殿町	782	222	217	−	−	1	−	−	−	−	−	−	−	221
三春町	507	22	22	−	−	−	−	−	−	−	−	−	−	22
小野町	859	253	248	1	−	−	−	−	−	1	−	−	1	250

〔森林計画区〕 ((農林事務所)) 市町村	林家数	林業経営体												
			家族経営	法人化している									地方公共団体・財産区	法人化していない
				農事組合法人	会社				各種団体			その他の法人		
					株式会社	有限会社	合名・合資会社	相互会社	農協	森林組合	その他各種団体			
((県南その1))	1,916	388	356	−	1	3	−	−	−	1	1	1	−	381
白河市	532	54	49	−	−	−	−	−	−	1	−	1	−	52
西郷村	308	46	45	−	−	1	−	−	−	−	−	−	−	45
表郷村	214	42	39	−	−	−	−	−	−	−	−	−	−	42
東村	193	26	26	−	−	−	−	−	−	−	−	−	−	26
泉崎村	82	9	8	−	−	−	−	−	−	−	1	−	−	8
中島村	81	6	5	−	−	−	−	−	−	−	−	−	−	6
矢吹町	168	21	19	−	1	1	−	−	−	−	−	−	−	19
大信村	338	184	165	−	−	1	−	−	−	−	−	−	−	183
〔奥久慈〕	2,557	871	758	3	1	12	−	−	−	1	11	2	2	839
((県南その2))	2,557	871	758	3	1	12	−	−	−	1	11	2	2	839
棚倉町	695	120	106	−	−	3	−	−	−	1	−	−	−	116
矢祭町	532	306	275	3	−	1	−	−	−	−	8	1	−	293
塙町	729	241	204	−	1	5	−	−	−	−	3	1	2	229
鮫川村	601	204	173	−	−	3	−	−	−	−	−	−	−	201
((県南))	4,473	1,259	1,114	−	2	15	−	−	−	2	12	3	2	1,220

〔森林計画区〕 ((農林事務所)) 市町村	林家数	林業経営体												
			家族経営	法人化している									地方公共団体・財産区	法人化していない
				農事組合法人	会社				各種団体			その他の法人		
					株式会社	有限会社	合名・合資会社	相互会社	農協	森林組合	その他各種団体			
〔 会 津 〕	9,748	1,437	1,280	−	9	17	1	−	−	13	5	6	24	1,362
((会 津))	6,286	925	816	−	4	12	−	−	−	8	5	3	17	876
会津若松市	911	110	96	−	1	2	−	−	−	2	−	−	1	104
喜多方市	468	51	42	−	1	1	−	−	−	−	−	−	−	49
熱塩加納村	208	25	21	−	1	−	−	−	−	−	−	1	−	23
北塩原村	145	15	15	−	−	−	−	−	−	−	−	−	−	15
塩川町	108	13	9	−	−	−	−	−	−	−	−	−	−	13
山都町	419	80	75	−	−	−	−	−	−	1	−	−	2	77
西会津町	790	153	138	−	−	1	−	−	−	2	−	−	2	148
高郷村	272	27	27	−	−	−	−	−	−	−	−	−	−	27
磐梯町	192	16	16	−	−	−	−	−	−	−	−	−	−	16
猪苗代町	507	77	62	−	1	2	−	−	−	1	−	−	2	71
会津坂下町	276	13	12	−	−	−	−	−	−	−	−	−	−	13
湯川村	−	−	−	−	−	−	−	−	−	−	−	−	−	−
柳津町	397	122	114	−	−	−	−	−	−	−	−	1	1	120
河東町	58	3	2	−	−	1	−	−	−	−	−	−	−	2
会津高田町	323	56	47	−	−	2	−	−	−	−	1	−	4	49
会津本郷町	183	23	19	−	−	−	−	−	−	−	−	−	1	22
新鶴村	158	9	9	−	−	−	−	−	−	−	−	−	−	9
三島町	237	36	33	−	−	−	−	−	−	−	−	−	3	33
金山町	378	78	64	−	−	−	−	−	−	2	4	1	1	70
昭和村	256	18	15	−	−	3	−	−	−	−	−	−	−	15

〔森林計画区〕 ((農林事務所)) 市町村	林家数	林業経営体												
			家族経営	法人化している									地方公共団体・財産区	法人化していない
				農事組合法人	会社				各種団体			その他の法人		
					株式会社	有限会社	合名・合資会社	相互会社	農協	森林組合	その他各種団体			
((南 会 津))	3,462	512	464	−	5	5	1	−	−	5	−	3	7	486
田 島 町	1,170	182	153	−	3	2	−	−	−	1	−	3	1	172
下 郷 町	739	148	140	−	−	1	−	−	−	1	−	−	5	141
舘 岩 村	273	34	31	−	2	−	−	−	−	1	−	−	−	31
檜 枝 岐 村	76	−	−	−	−	−	−	−	−	−	−	−	−	−
伊 南 村	317	64	63	−	−	−	−	−	−	−	−	−	1	63
南 郷 村	427	33	30	−	−	−	−	−	−	1	−	−	−	32
只 見 町	460	51	47	−	−	2	1	−	−	1	−	−	−	47
〔 磐 城 〕	9,920	2,027	1,674	1	16	23	2	−	3	17	21	9	18	1,917
((相 双))	5,169	1,061	836	0	7	11	1	−	3	6	7	2	9	1,015
原 町 市	563	102	90	−	1	4	1	−	−	1	1			94
相 馬 市	415	326	168	−	3	2	−	−	−	1	−	1	2	317
新 地 町	107	12	10	−	−	−	−	−	−	−	−	−	−	12
鹿 島 町	402	70	61	−	−	−	−	−	−	−	−	−	−	70
小 高 町	517	77	74	−	−	−	−	−	−	−	1	−	1	75
飯 舘 村	769	84	74	−	−	−	−	−	2	1	5	−	1	75
広 野 町	241	35	33	−	−	−	−	−	−	1	−	−	−	34
楢 葉 町	379	37	36	−	−	1	−	−	−	−	−	−	−	36
富 岡 町	256	56	51	−	1	1	−	−	−	1	−	−	−	53
川 内 村	205	42	38	−	−	−	−	−	−	1	−	1	1	39
大 熊 町	212	44	40	−	−	−	−	−	−	−	−	−	1	43
双 葉 町	312	50	48	−	1	−	−	−	−	−	−	−	1	48
浪 江 町	620	91	83	−	−	1	−	−	−	−	−	−	1	89
葛 尾 村	171	35	30	−	1	2	−	−	1	−	−	−	1	30
((い わ き))	4,751	966	838	1	9	12	1	−	−	11	14	7	9	902
い わ き 市	4,751	966	838	1	9	12	1	−	−	11	14	7	9	902

（資料）「2005年世界農林業センサス」

（注）1.「−」は該当なし。

2. 林家とは、平成17年2月1日現在の保有山林面積が1ha以上の世帯をいう。

3. 林業経営体とは、以下のいずれかに該当する事業を行うものをいう。

（1）権限に基づいて育林又は伐採（立木竹のみを譲り受けてする伐採を除く。）を行うことのできる山林の面積が3ha以上の規模の林業（育林又は伐採を適切に実施するものに限る。）

（2）委託を受けて行う育林若しくは素材生産又は立木を購入して行う素材生産の事業

4. 家族経営とは、林業経営体のうち世帯単位で事業を行う者（個人経営体（林家））及び法人化して事業を行う者（法人経営体）のうち一戸一法人をいう。

Ⅷ　林業構造改善事業

1 林業構造改善事業実績

（単位　事業費:千円）

年度 地域	経営基盤強化林業構造改善事業				景気対策臨時緊急特別林業構造改善事業	地域林業経営確立林業構造改善事業		林業・木材産業構造改革事業			計
	経営体育成型	木材供給圏確立型	森林活用型	美しいむらづくり型		循環利用推進型	間伐促進型	林業経営構造対策	木材産業構造改革	木質バイオマス利用促進整備	
合　計	470,944.0	1,987,129.3	284,167.0	178,182.0	105,000.0	1,179,082.0	349,428.5	496,468.0	1,226,785.0	114,450.0	6,391,635.8
平成8年度	105,014.0	—	—	—	—	—	—	—	—	—	105,014.0
平成9年度	117,264.0	637,419.1	—	65,302.0	—	—	—	—	—	—	819,985.1
平成10年度	248,666.0	600,395.7	—	88,480.0	105,000.0	—	—	—	—	—	1,042,541.7
平成11年度	—	221,768.5	201,936.0	24,400.0	—	—	—	—	—	—	448,104.5
平成12年度	—	527,546.0	82,231.0	—	—	94,061.0	—	—	—	—	703,838.0
平成13年度	—	—	—	—	—	757,741.0	197,780.5	—	—	—	955,521.5
平成14年度	—	—	—	—	—	327,280.0	134,648.0	—	229,215.0	—	691,143.0
平成15年度	—	—	—	—	—	—	17,000.0	225,065.0	29,725.0	—	271,790.0
平成16年度	—	—	—	—	—	—	—	126,000.0	270,394.0	—	396,394.0
平成17年度	—	—	—	—	—	—	—	25,000.0	261,393.0	—	286,393.0
平成18年度	—	—	—	—	—	—	—	20,703.0	160,328.0	—	181,031.0
平成19年度	—	—	—	—	—	—	—	49,744.0	39,900.0	—	89,644.0
平成20年度	—	—	—	—	—	—	—	49,956.0	235,830.0	114,450.0	400,236.0
田村市	—	—	—	—	—	—	—	—	188,202.0	—	188,202.0
塙町	—	—	—	—	—	—	—	49,956.0	47,628.0	—	97,584.0
いわき市	—	—	—	—	—	—	—	—	—	114,450.0	114,450.0

（資料）林業振興課

2 経営基盤強化林業構造改善事業実績

（1） 経営体育成型（平成10年度で終了）

（単位　事業費:千円）

年度 ((農林事務所)) 地域名	実施初年度	担い手育成推進事業			経営基盤拡充事業			経営効率化事業				経営安定化事業		担い手確保条件整備事業				事業費計
		組織化推進活動事業	経営力強化活動事業	事業費	経営基盤確立事業	新施業推進モデル団地整備事業	事業費	受委託推進路網整備事業	効率化作業基地整備事業	効率化施設整備事業	事業費	地域産物活用施設整備事業	事業費	活動拠点施設整備事業	作業環境施設整備事業	生活環境施設整備事業	事業費	
		回	回		カ所	カ所		路線	カ所	台		カ所		カ所	カ所	カ所		
合　計		4	3	804.0				1			106,900.0					4	363,240.0	470,944.0
平成8年度		1		60.0												3	104,954.0	105,014.0
平成9年度		2	3	678.0												3	116,586.0	117,264.0
平成10年度		1		66.0				1			106,900.0					2	141,700.0	248,666.0
((県中))		4	3	804.0				1			106,900.0					4	363,240.0	470,944.0
古殿町	8	4	3	804.0				1			106,900.0					4	363,240.0	470,944.0

（資料）林業振興課

（2） 木材供給圏確立型(平成12年度で終了)

（単位　事業費:千円）

年度 ((農林事務所)) 地域名	実施初年度	供給安定推進事業				供給促進事業				拠点加工流通施設整備事業				事業費計
		組織化推進活動事業	経営力強化活動事業	需要拡大推進活動事業	事業費	供給促進路網整備事業	効率化作業基地整備事業	効率化施設整備事業	事業費	拠点加工施設整備事業	拠点流通施設整備事業	需要拡大施設整備事業	供給促進活動拠点施設整備事業	
		回	回	回		路線	カ所	台		カ所	カ所	カ所	カ所	
合　計		11	2	2	6,258.0					4	2	1	1,980,871.3	1,987,129.3
平成9年度		1			26.0					1	1		637,393.1	637,419.1
平成10年度		1	1		1,000.0					1	1		599,395.7	600,395.7
平成11年度		6		1	2,581.0							1	219,187.5	221,768.5
平成12年度		3	1	1	2,651.0					2			524,895.0	527,546.0
((県中))		11	2	2	6,258.0					4			1,980,871.3	1,987,129.3
阿武隈川流域	9	11	2	2	6,258.0					4			1,980,871.3	1,987,129.3

（資料）林業振興課

（3） 森林活用型(平成12年度で終了)

（単位　事業費:千円）

年度 ((農林事務所)) 地域名	実施初年度	森林活用推進事業			森林活用基盤拡充事業			森林活用生産基盤整備事業			森林活用施設整備事業			事業費計
		組織化推進活動事業	経営力強化活動事業	事業費	経営基盤確立事業	事業費		森林活用生産基盤整備事業	事業費		地域産物活用施設整備事業	森林空間活用施設整備事業	事業費	
		回	回		カ所			路線			カ所	カ所		
合　計		6	2	4,610.0								2	279,557.0	284,167.0
平成11年度		3		2,820.0								1	199,116.0	201,936.0
平成12年度		3	2	1,790.0								1	80,441.0	82,231.0
((会津))		6	2	4,610.0								2	279,557.0	284,167.0
北会津村	11	6	2	4,610.0								2	279,557.0	284,167.0

（資料）林業振興課

（4） 美しいむらづくり型(平成11年度で終了)

（単位　事業費:千円）

年度 ((農林事務所)) 地域名	実施初年度	森林活用推進事業			森林活用基盤拡充事業			集落景観整備事業		森林活用生産基盤整備事業		森林活用施設整備事業			事業費計
		組織化推進活動事業	経営力強化活動事業	事業費	森林活用基盤確立事業	特用活用基盤確立事業	事業費	集落景観維持・保全施設整備事業	事業費	森林活用生産基盤整備事業	事業費	地域産物活用施設整備事業	森林空間活用施設整備事業	事業費	
		回	回		カ所	カ所		カ所		路線		カ所	カ所		
合　計		5	1	2,906.0				13	7,648.0				1	167,628.0	178,182.0
平成9年度		3		2,426.0				13	7,648.0				1	55,228.0	65,302.0
平成10年度		1		80.0									1	88,400.0	88,480.0
平成11年度		1	1	400.0									1	24,000.0	24,400.0
((県北))		5	1	2,906.0				13	7,648.0				1	167,628.0	178,182.0
霊山町	9	5	1	2,906.0				13	7,648.0				1	167,628.0	178,182.0

（資料）林業振興課

3 景気対策臨時緊急特別林業構造改善事業実績

間伐材需要拡大施設整備事業(平成10年度のみ)

（単位　事業費:千円）

年度 ((農林事務所)) 地域名	実施初年度		事業費	事業費計
		カ所		
合　計		1	105,000.0	105,000.0
平成10年度		1	105,000.0	105,000.0
((相双))		1	105,000.0	105,000.0
富岡町	10	1	105,000.0	105,000.0

（資料）林業振興課

4 地域林業経営確立林業構造改善事業実績

（1） 循環利用推進型(平成14年度で終了)

（単位　事業費:千円）

年度 ((農林事務所)) 地域名	実施初年度	市町村推進事業				森林施業効率化事業			経営効率化事業				資源循環利用推進事業			担い手確保条件整備事業			事業費計
		①未利用資源活用事業	②林産物循環利用推進	③新規就業者定着事業	事業費	路網整備事業	効率化施設整備事業	事業費	特用林産物活用施設等整備事業	地域産物活用施設整備事業	森林空間活用施設整備事業	事業費	木材加工流通施設整備事業	森林バイオマス等活用施設整備事業	需要拡大施設整備事業	事業費	活動拠点施設整備事業	生活環境施設整備事業	事業費	
		回	回	回		路線	カ所		カ所	カ所	カ所		カ所	カ所	カ所		カ所	カ所		
合　計		26			4,951.0	1		93,000.0					3			1,081,131.0				1,179,082.0
平成12年度		11			2,501.0								1			91,560.0				94,061.0
平成13年度		8			1,500.0	1		55,000.0					3			761,241.0				757,741.0
平成14年度		7			950.0	1		38,000.0					1			288,330.0				327,280.0
((相双))		16			4,251.0	1		93,000.0												97,251.0
磐城南部	13	16			4,251.0	1		93,000.0												97,251.0
((いわき))		10			700.0								3			1,081,131.0				1,081,831.0
磐城南部	12	10			700.0								3			1,081,131.0				1,081,831.0

（資料）林業業振興課

（2） 間伐促進型(平成15年度で終了)

（単位　事業費:千円）

年度 ((農林事務所)) 地域名	実施初年度	市町村推進事業				森林施業効率化事業			地域資源有効活用促進事業				資源循環利用推進事業		担い手確保条件整備事業			間伐材利用促進事業				事業費計
		①未利用資源活用事業	②林産物循環利用推進	③新規就業者定着事業	事業費	路網整備事業	効率化施設整備事業	事業費	特用林産物活用施設等整備事業	地域産物活用施設整備事業	森林空間活用施設整備事業	事業費	木材加工流通施設整備事業	事業費	活動拠点施設整備事業	生活環境施設整備事業	事業費	間伐材加工流通施設整備事業	間伐材等バイオマス活用施設整備事業	間伐材需要拡大施設整備事業	事業費	
		回	回	回		路線	カ所		カ所	カ所	カ所		カ所		カ所	カ所		カ所	カ所	カ所		
合　計		7	7		6,900.0		2	22,050.0					1	207,448.5		2	83,000.0	1			30,030.0	349,428.5
平成13年度		4	2		1,000.0		1	8,400.0					1	188,380.5								197,780.5
平成14年度		2	2		3,900.0		2	13,650.0					1	19,068.0		1	68,000.0	1			30,030.0	134,648.0
平成15年度		1	3		2,000.0											1	15,000.0					17,000.0
((県中))		7	7		6,900.0		2	22,050.0					1	207,448.5		1	83,000.0	1			30,030.0	349,428.5
田村南部	13	7	7		6,900.0		2	22,050.0					1	207,448.5		1	83,000.0	1			30,030.0	349,428.5

（資料）林業振興課

5 林業・木材産業構造改革事業実績

（1） 林業経営構造対策事業

（単位　事業費：千円）

年度 ((農林事務所)) 地域名	実施初年度	市町村推進事業（林業経営構造対策型）				経営確立推進事業		林業生産効率化事業			経営安定化支援体制整備事業				木材資源循環利用効率化事業				林業経営条件整備事業			事業費計
		集約化事業	未利用資源活用事業	新規就業者定着事業	事業費	経営確立促進調査事業	事業費	路網整備事業	効率化施設整備事業	事業費	特用林産物活用施設整備事業	地域産物活用施設整備事業	森林空間活用施設整備事業	事業費	木材加工流通施設整備事業	森林バイオマス等活用施設整備事業	需要拡大施設整備事業	事業費	活動拠点施設整備事業	生活環境施設整備事業	事業費	
		回	回	回		回		カ所	カ所		カ所	カ所	カ所		カ所	カ所	カ所		カ所	カ所		
合　計			3		250.0			4	4	272,218.0									1	4	224,000.0	496,468.0
平成15年度			3		250.0			1	1	51,815.0									1	2	173,000.0	225,065.0
平成16年度								1		75,000.0										2	51,000.0	126,000.0
平成17年度								1		25,000.0												25,000.0
平成18年度								1	1	20,703.0												20,703.0
平成19年度									1	49,744.0												49,744.0
平成20年度									1	49,956.0												49,956.0
((県南))									1	49,956.0												49,956.0
塙町	20								1	49,956.0												49,956.0

（資料）林業振興課

（2） 木材産業構造改革事業

（単位　事業費：千円）

年度 ((農林事務所)) 地域名	実施初年度	市町村推進事業（木材産業構造改革型）				経営確立推進事業		木質資源循環利用効率化事業				農業振興事業（農山漁村活性化プロジェクト支援交付金）			事業費計
		未利用資源活用事業	林産物循環利用推進事業	新規就業者定着事業	事業費	経営確立促進調査事業	事業費	木材加工流通施設整備事業	森林バイオマス等活用施設整備事業	需要拡大施設整備事業	事業費	処理加工集出荷貯蔵施設	林業機械施設	事業費	
		回	回	回		回		カ所	カ所	カ所		カ所	カ所		
合　計			14		2,214.0			8			1,036,369.0	2	1	188,202.0	1,226,785.0
平成14年度								1			229,215.0				229,215.0
平成15年度			5		550.0			1			29,175.0				29,725.0
平成16年度			3		500.0			2			269,894.0				270,394.0
平成17年度			3		888.0			2			260,505.0				261,393.0
平成18年度			3		276.0						160,052.0				160,328.0
平成19年度								1			39,900.0				39,900.0
平成20年度								1			47,628.0	2	1	188,202.0	235,830.0
((県中))												2	1	188,202.0	188,202.0
田村市	19繰											1		108,045.0	108,045.0
田村市	20											1	1	80,157.0	80,157.0
((県南))								1			47,628.0				47,628.0
塙町	20							1			47,628.0				47,628.0

（資料）林業振興課

（3） 木質バイオマス利用促進整備事業

（単位　事業費：千円）

年度 ((農林事務所)) 地域名	実施初年度	木質バイオマスエネルギー利用施設 木質バイオマスエネルギー利用施設装置	事業費計
		カ所	
合　計		1	114,450.0
平成20年度		1	114,450.0
((いわき))		1	114,450.0
いわき市	20	1	114,450.0

（資料）林業振興課

6 入会資源総合活用促進対策事業実績

（単位　面積：ha）

年度（農林事務所）市町村	調査測量						許可済					
	一般		林構		計		一般		林構		計	
	事業件数	面積	事業件数	面積	事業件数	面積	事業件数	面積	事業件数	面積	事業件数	面積
累計（S42～H20年度）	362	27,038	112	10,610	474	37,648	255	18,989	79	6,955	334	25,944
平成16年度	－	－	－	－	－	－	－	－	－	－	－	－
17	－	－	－	－	－	－	1	4	－	－	1	4
18	1	51	－	－	1	51	2	69	－	－	2	69
19	－	－	－	－	－	－	－	－	－	－	－	－
20	－	－	－	－	－	－	－	－	－	－	－	－

（資料）林業振興課

Ⅸ 林　産　工　業

1 木材工業の現況

平成19年12月末現在(単位　出力数:kW)

区分	総数		製材工場		チップ工場		集成材工場		合板工場		削片板工場		繊維板工場		パルプ工場		木毛板工場		防腐防虫工場		支柱・坑木等生産工場		丸棒加工工場		プレカット工場		紙・板紙工場	
	工場数	出力数	工場数	出力数	工場数	出力数	工場数	出力数	工場数	出力数	工場数	出力数	工場数	出力数	工場数	出力数	工場数	出力数	工場数	出力数	工場数	出力数	工場数	出力数	工場数	出力数	工場数	出力数
県計	325	63,355	297	26,293	(7) 56	(1,638) 4,398	(4) 5	(1,421) 1,576	− −	− −	− 1	(5,120) 5,120	(1) 1	(12,454) 12,454	− −	− −	(1) 1	(105) 105	(1) 5	(300) 366	(2) 10	(200) 471	(0) 7	(0) 547	(10) 16	(2,824) 3,945	(1) 1	(13,000) 13,000
県北	50		48		(1) 5		− −		− −		− −		− −		− −		− −		(0) 1		− −		(1) 2		− −	
県中	74		63		(1) 11		(3) 3		− −		− −		− −		− −		− −		(2) 4		(0) 2		(4) 7		− −	
県南	42		39		(1) 7		− −		− −		− −		− −		− −		− −		(0) −		− −		(2) −		− −	
会津	54		51		(1) 6		− −		− −		− −		(1) 1		− −		(1) 1		− −		− −		(0) 1		− −	
南会津	14		13		(1) 1		− −		− −		− −		− −		− −		− −		− −		(0) 1		− −		− −	
相双	39		37		(0) 6		(0) 1		− −		− −		− −		− −		(1) 1		− −		(0) 1		− −		(1) 1	
いわき	53		46		(2) 20		(1) 1		− −		(1) 1		− −		− −		− −		(0) 3		(0) 3		(3) 4		− −	

（資料）林業振興課

（注）（ ）数は、専業工場の内数である。

2 木材業者等登録の実態

年 農林事務所	総数	木材業	製材業	木材加工業
平成16年	769	406	330	33
平成17年	755	396	329	30
平成18年	693	368	298	27
平成19年	666	347	292	27
平成20年	669	345	296	28
県北	81	33	46	2
県中	142	77	56	9
県南	102	62	39	1
会津	95	39	52	4
南会津	42	24	15	3
相双	97	53	42	2
いわき	110	57	46	7

（資料）林業振興課

（注）各年末現在の登録者数である。

3 木材関連工業出荷額

区分	年次	平成14年（万円）	平成15年（億円）	平成16年（億円）	平成17年（億円）	平成18年（億円）	平成19年（億円）	19／14 比 %	19／18 比 %
製造業総数		515,513,511	52,204	54,853	55,686	59,147	61,806	119.9%	104.5%
木材関連工業	総額	24,587,796	2,407	2,483	2,552	2,559	2,628	106.9%	102.7%
	木材・木製品	5,505,558	542	533	541	525	552	100.3%	105.1%
	家具装備品	5,360,642	503	546	547	500	465	86.7%	93.0%
	パルプ・紙・紙加工品	13,721,596	1,362	1,404	1,464	1,534	1,611	117.4%	105.0%

（資料）林業振興課（県工業統計調査結果報告書）

（注）従業員4名以上の事務所についての額である。

（注）平成19年調査において、調査項目が変更されたことにより、製造品出荷額は前年の数値と接続しない。

X 研 究 普 及

A 試験研究
林業研究センター

1．　本場の位置　　郡山市安積町成田字西島坂１

2．　用地面積

種目	面積
宅地	34,305 ㎡
畑	79,047
山林	238,714
その他	14,433
計	366,499

3．建物

種目	面積
本館	1,270 ㎡
研修本館	381
資料展示館	390
研修寮	418
研修寮	154
ボイラー室	30
ポンプ室	14
ガスボンベ室	8
木材加工室	171
木材試験棟	400
木材加工棟	768
生物工学研究棟	155
機械庫	104
車庫	33
作業員舎	65
緑化木原種園作業舎	55
温室	100
きのこ発生舎	57
昆虫飼育舎	26
堆肥舎	68
ほ場舎	37
特殊林産実習舎	120
種菌培養室	168
種菌培養室倉庫	21
倉庫	49
ミストハウス	81
処理棟	48
種子貯蔵庫	36

4．　各試験地状況

(1)　塙試験地　　東白川郡塙町大字台宿字北原

用地（県有地）

種目	面積
畑	6,485 ㎡
山林	3,659

建物

種目	面積
管理舎	19 ㎡
堆肥舎	29

(2)　多田野試験地（県有地）
郡山市逢瀬町多田野　　90,137 ㎡

(3)　分収試験林

川内村	122.80	ha
塙町	32.40	
柳津町	4.50	

5．　採種穂園

新地圃場	4.75	ha
(H23共用予定)		
大信圃場	33.71	
熱塩圃場	2.86	
会津圃場	18.25	
林研センター	4.50	
川内圃場	7.15	

（資料）　平成20年度林業研究センター業務報告
（平成21年3月31日現在）

平成20年度　試験研究課題一覧表

分野	研究課題	小課題名	費用区分 研究期間	内容
1．材木育種	1．花粉が飛散しないスギの育種と効率的な増殖に関する研究	1．スギ雄性不稔個体の育種と早期育成法の開発	県単 H18～H22年	・本県に適した無花粉スギ品種の開発と苗木の早期供給システムの確立
	2．マツノザイセンチュウ抵抗性マツの育種と効率的な増殖に関する研究	2．マツノザイセンチュウ抵抗性マツの育種と効率的な増殖に関する研究	県単 H18～H22年	・交雑による優れた抵抗性マツ創出とその苗木の効率的供給システムの確立
2．森林管理	1．森林の土砂流出防止機能に関する研究	1．森林構成と土砂流出防止効果	県単 H16～H25年	・森林構成や地況と治山ダムの土砂堆積の関係把握
	2．森林の多面的機能の評価手法の確立と目的に応じた保育管理に関する研究	1．伐採適齢人工林の混交林化	県単 H16～H25年	・再造林を必要としない混交林化への誘導手法の開発
	3．生産性と林地保全を考慮した機械化作業システムに関する研究	1．列状間伐施業方法の検討	国庫 H19～H23年	列状間伐について、導入の損失を明確にする。
3．森林保護	1．環境に配慮した森林病害虫対策に関する研究	1．ナラ類集団枯損跡地の植生推移の基礎調査	県単 H19～H23年	・カシノナガキクイムシ被害地の植生を経年調査し、被害跡地の復旧法を検討する
		2．カツラマルカイガラムシの生態と防除技術の確立	県単 H20～H24年	・カツラマルカイガラムシの生態を調査し、薬剤や天敵利用による防除法を検討する。
4．特用林産	1．きのこ類の機能性成分や有効成分を増強する栽培技術に関する研究	1．ナメコ有効成分を増強する栽培技術	県単 H16～H20年	・ナメコ有効成分の特定と評価を行うとともに有効成分を増強する栽培法の開発
	2．シイタケ、ナメコ等栽培きのこの高品質化栽培技術に関する研究	1．ホンシメジ人工栽培の実用化実験	国庫 H16～H20年	・ホンシメジ栽培の実用化を図る
	3．野生きのこ等の栽培に関する研究	1．中山間地域振興を目的としたきのこ栽培技術の開発	県単 H18～H22年	・地域の社会的、環境的条件にあった複数のきのこを組み合わせた栽培形態（技術）の確立
5．木材加工利用	1．県産針葉樹材を利用した建築用構造材の開発に関する研究	1．在来軸組工法における構造部材の接合技術の確立	県単 H17～H21年	・強度特性に優れた県産材に適した効率的な接合法の確立
		2．県産木材を用いた大断面構造柱の開発	県単 H18～H22年	・美観や環境性に優れた大断面構造柱を開発し、県産木材の需要拡大を図る

分野	研究課題	小課題名	費用区分 研究期間	内容
5．木材加工利用	2．県産木材の高次加工技術の開発に関する研究	1．圧縮処理等を活用した県産材の性能向上技術の開発	県単 H18～H22年	・簡便な処理で性能向上を図りうる高付加価値化技術の開発
		2．スギ材の低コスト化乾燥方法の開発	県単 H19～H23年	・スギ平角材の天然乾燥を併用した効率的な乾燥方法を明らかにする

関連事業

事業名	費用区分 研究期間	内容
1．森林吸収源インベントリ情報整備事業	委託 H20年	・森林土壌（枯死木、リター、土壌中）の炭素蓄積量の調査、分析 ・指定された試験地からの土壌ガス（メタン・亜酸化窒素）及び土壌試料の採取
2．抵抗性品種等緊急対策事業（クロマツ抵抗性候補木の球果採取業務）	委託 H20年	・県内のクロマツ残存林分から球果採取可能な母樹を選定。 ・採取した球果を精選し、林木育種センターへ送付。

B 普及指導

1 林業研究グループ等の現状

平成21年3月31日現在

普及地区	地域グループ		目的グループ								計	
			育林		特用林産		育苗		その他			
	グループ数	会員数	グループ数	会員数	グループ数	会員数	グループ数	会員数	グループ数	会員数	グループ数	会員数
		人		人		人		人		人		人
県北	2	90	－	－	1	46	－	－	－	－	3	136
県中	4	50	3	98	1	26	－	－	－	－	8	174
県南	1	21	2	33	2	12	－	－	1	29	6	95
会津	1	14	4	35	－	－	－	－	3	55	8	104
南会津	2	58	－	－	2	115	－	－	－	－	4	173
相双	－	－	－	－	1	6	－	－	－	－	1	6
富岡	1	10	－	－	－	－	－	－	－	－	1	10
いわき	4	173	1	22	1	76	－	－	－	－	6	271
計	15	416	10	188	8	281	－	－	4	84	37	969

（資料） 林業振興課

2 林業後継者育成関係研修実績

研修名 / 年度	林業グループリーダー研修会	林業教室等								林業グループ技術交換研修※2※6	林業青年のバス	中央研修等への派遣					備考
		一般コース	専門コース	婦人コース	基礎講座	実践講座	ふくしま森林づくり塾	基幹林業労働者※1	基幹林業者養成コース			北海道・東北ﾌﾞﾛｯｸ地域林業ｸﾞﾙｰﾌﾟｺﾝｸｰﾙ※3	全国林業グループコンクール※4	全国林業グループリーダー研修会※5	全国林業女性学習の集い	指導林家全国研修会	
平成元年度以前	805	852	184	137	—	—	—	15	35	877	171	95	19	29	—	4	※1 平成2年度までは「林業技能作業士」研修として、平成3年度～4年度は「林業作業士」研修として、平成5年度～6年度は「林業新任技術者」研修として実施
平成2年度	26	14	15	12	—	—	—	5	—	47	26	2	2	1	—	1	
平成3年度	—	14	10	12	—	—	—	9	—	33	21	3	2	2	2	1	
平成4年度	—	13	15	10	—	—	—	5	—	31		44	3	1	2	1	
平成5年度	—	20	13	12	—	—	—	6	—	25	21	1	2	2	2	1	※2 昭和29年度～49年度は「青少年実績発表大会」として実施。
平成6年度	—	18	14	12	—	—	—	7	—	37	25	2	2	—	2	1	
平成7年度	—	—	—	—	22	20	—	7	—	39	20	5	6	1	2	1	※3 平成6年度までは、「東北・北海道ブロック林業グループシンポジウム」として実施。
平成8年度	—	—	—	—	24	15	—	7	—	34	18	3	2	1	2	1	
平成9年度	—	—	—	—	24	12	—	7	—	68	18	3	2	1	2	1	昭和60年度・平成4年度及び平成11年度は福島県開催。
平成10年度	—	—	—	—	24	12	—	8	—	50	20	7	3	1	2	1	
平成11年度	—	—	—	—	17	15	—	6	—	53	20	12	6	1	4	2	※4 平成6年度までは、「林業グループ全国シンポジウム」として実施。
平成12年度	—	—	—	—	26	19	—	6	—	61	20	7	6	1	2	1	
平成13年度	—	—	—	—	28	15	—	6	—	69	—	8	6	1	2	1	※5 平成3年度～5年度は「全国林業婦人グループリーダー研修会」参加者各1名を含む。
平成14年度	—	—	—	—	35	16	—	7	—	—	—	7	2	1	2	1	
平成15年度	—	—	—	—	34	11	—	7	—	64	—	4	2	—	1	1	
平成16年度	—	—	—	—	30	12	—	4	—	66	—	2	1	—	2	—	※6 平成20年度より「林業普及指導員全体研修会」と同時開催
平成17年度	—	—	—	—	28	12	—	4	—	76	—	4	1	—	1	—	
平成18年度	—	—	—	—	31	12	—	4	—	44	—	63	1	—	1	—	
平成19年度	—	—	—	—	—	—	31	14	—	54	—	4	10	—	2	—	
平成20年度	—	—	—	—	—	—	37	12	—	158	—	11	2	—	1	—	
合計	831	931	251	195	323	171	68	146	35	1,886	380	287	80	43	34	19	

昭和56年以前に実施した研修

農山村青少年林業講習会（S31～S38）	232名	林業親子学級（S45～S49）	259名
愛林青年隊（S34～S37）	101名	山村青年林業研究グループ（S45～S56）	486名
山村中堅青年交流（S36～S43）	94名		

（資料） 林業振興課

XI 緑化推進

1　緑の募金実績及び使途

（単位：円）

年　度	実　績	使途				
		緑化推進事業資材費等	地方緑化推進委員会交付金	県緑化推進委員会	県学校緑化推進委員会交付金	国土緑化推進機構交付金
平成16年度	89,073,359	8,663,926	51,986,000	24,304,433	1,000,000	3,119,000
平成17年度	89,155,876	9,127,274	51,188,000	24,638,602	1,000,000	3,202,000
平成18年度	85,466,414	8,819,170	49,404,000	23,204,244	1,000,000	3,039,000
平成19年度	82,209,299	7,487,298	47,576,000	23,171,001	1,000,000	2,975,000
平成20年度	79,278,083	7,293,793	45,883,000	22,218,290	1,000,000	2,883,000

（資料）森林整備課

2　植樹行事の年度別実績

年　度	実施ヵ所	植栽本数	参加人数
平成16年度	12	8,548	3,853
平成17年度	12	3,654	2,852
平成18年度	11	1,921	2,079
平成19年度	12	3,043	2,150
平成20年度	10	1,756	1,471

（資料）森林整備課

3　緑の少年団の現況

（平成21年4月末時点）

少年団名	市町村名	結成年月日	団員数（人）		
			総数	男	女
川内小学校緑の少年団	川内村	昭和49年8月1日	40	17	23
謹教小学校緑の少年団	会津若松市	昭和49年9月10日	41	22	19
矢祭山みどりの少年団	矢祭町	昭和49年10月5日	28	14	14
泉崎第二小学校緑の少年団	泉崎村	昭和50年4月30日	88	48	40
平第三小学校みどりの少年団	いわき市	昭和50年5月1日	121	62	59
汐見が丘小学校緑の少年団	いわき市	昭和50年6月17日	172	98	74
新地町緑の少年団	新地町	昭和51年4月1日	21	13	8
熊町小学校緑の少年団	大熊町	昭和52年3月1日	42	21	21
玉川第一小学校緑の少年団	玉川村	昭和52年6月25日	61	34	27
桜小学校緑の少年団	郡山市	昭和52年6月30日	活動休止		
飯舘村みどりの少年団	飯舘村	昭和55年4月1日	18	7	11
山木屋小学校緑の少年団	川俣町	昭和55年4月21日	66	39	27
石田みどりの少年団	伊達市	昭和55年4月26日	27	18	9
綴秋山みどりの少年団	いわき市	昭和55年5月1日	38	21	17
開成小学校みどりの少年団	郡山市	昭和55年5月10日	53	30	23
矢吹小学校緑の少年団	矢吹町	昭和55年5月27日	147	83	64
大屋小学校みどりの少年団	白河市	昭和56年5月11日	40	21	19
大久田小学校みどりの少年団	古殿町	昭和56年6月25日	31	13	18
田島第二小学校緑の少年団	南会津町	昭和56年6月30日	17	10	7
玉井小学校みどりの少年団	大玉村	昭和57年5月1日	102	53	49
大山小学校みどりの少年団	大玉村	昭和57年5月1日	34	22	12
表郷小学校緑の少年団	白河市	昭和57年5月21日	144	79	65
野沢小学校みどりの少年団	西会津町	昭和59年4月27日	31	16	15
岡山小学校緑の少年団	福島市	昭和60年2月19日	245	115	130
石井小学校緑の少年団	二本松市	昭和60年5月22日	90	49	41
山舟生緑の少年団	伊達市	昭和61年5月15日	26	14	12
高田小学校緑の少年団	会津美里町	昭和62年1月29日	68	34	34
白岩小学校緑の少年団	本宮市	昭和63年5月13日	40	18	22
牧本小学校緑の少年団	天栄村	昭和63年5月27日	33	19	14
木幡第二小学校杉の子緑の少年団	二本松市	昭和63年6月10日	24	12	12
泉小学校緑の少年団	いわき市	昭和63年6月28日	107	65	42
杉田小学校緑の少年団	二本松市	平成元年4月28日	104	59	45
飯豊小学校緑の少年団	小野町	平成元年6月7日	31	16	15
米小学校縁の少年団	西郷村	平成元年11月4日	85	33	52
高城小学校みどりの少年団	塙町	平成2年6月16日	68	39	29
石神第一小学校みどりの少年団	南相馬市	平成3年4月1日	29	21	8
白河第四小学校緑の少年団	白河市	平成3年5月1日	76	37	39
五箇小学校緑の少年団	白河市	平成3年5月1日	72	30	42
白河第五小学校緑の少年団	白河市	平成3年5月1日	72	36	36

少年団名	市町村名	結成年月日	団員数（人）		
			総数	男	女
関辺小学校緑の少年団	白河市	平成3年5月1日	78	41	37
小田川小学校緑の少年団	白河市	平成3年5月1日	104	49	55
白河第三小学校緑の少年団	白河市	平成3年5月1日	110	60	50
双葉北小学校みどりの少年団	双葉町	平成3年5月18日	25	11	14
藤原小学校緑の少年団	いわき市	平成3年6月4日	99	55	44
大戸小学校緑の少年団	会津若松市	平成3年6月28日	37	17	20
沢渡小学校杉の子緑の少年団	いわき市	平成3年7月1日	39	18	21
駒形小学校みどりの少年団	喜多方市	平成3年10月9日	25	16	9
大森小学校緑の少年団	須賀川市	平成4年4月1日	91	49	42
中一みどりの少年団	石川町	平成4年4月17日	35	18	17
稲田小学校みどりの少年団	須賀川市	平成4年6月1日	93	51	42
加納小学校みどりの少年団	喜多方市	平成5年5月6日	20	8	12
熱塩小学校みどりの少年団	喜多方市	平成5年5月6日	12	6	6
山都第二小学校みどりの少年団	喜多方市	平成6年4月28日	13	5	8
社川みどりの少年団	棚倉町	平成6年6月28日	70	44	26
富成小学校みどりの少年団	伊達市	平成7年4月21日	70	29	41
信夫一小みどりの少年団	白河市	平成7年6月2日	61	31	30
長沼小学校みどりの少年団	須賀川市	平成7年6月16日	36	19	17
長沼東小学校みどりの少年団	須賀川市	平成7年6月16日	活動休止		
西袋第二小学校緑の少年団	須賀川市	平成7年6月22日	30	21	9
山都第一小学校みどりの少年団	喜多方市	平成7年7月6日	24	12	12
荒井緑の少年団	福島市	平成8年5月5日	156	67	89
東山小学校緑の少年団	会津若松市	平成8年7月22日	139	70	69
第一小学校みどりの少年団	喜多方市	平成9年5月6日	25	15	10
慶徳小学校みどりの少年団	喜多方市	平成9年5月15日	30	19	11
関柴小学校みどりの少年団	喜多方市	平成9年5月19日	25	12	13
勿来第三小学校緑の少年団	いわき市	平成9年6月10日	51	22	29
白河第一小学校緑の少年団	白河市	平成9年7月17日	81	37	44
半田醸芳小学校緑の少年団	桑折町	平成10年4月28日	69	38	31
熊倉小学校みどりの少年団	喜多方市	平成10年5月18日	18	11	7
入田付小学校みどりの少年団	喜多方市	平成10年5月21日	25	12	13
穂積小学校緑の少年団	郡山市	平成10年6月12日	62	38	24
白河第二小学校緑の少年団	白河市	平成10年7月1日	121	71	50
みさか小学校緑の少年団	白河市	平成11年4月27日	94	47	47
吾妻小学校緑の少年団	猪苗代町	平成11年12月10日	46	27	19
猪苗代小学校緑の少年団	猪苗代町	平成11年12月20日	48	31	17
富岡第二小学校緑の少年団	富岡町	平成12年4月1日	91	54	37
富岡第一小学校緑の少年団	富岡町	平成12年4月30日	67	41	26
翁島小学校緑の少年団	猪苗代町	平成12年5月8日	26	21	5
松山小学校みどりの少年団	喜多方市	平成12年5月16日	32	20	12
第二小学校みどりの少年団	喜多方市	平成12年5月16日	79	40	39

少年団名	市町村名	結成年月日	団員数（人）		
			総数	男	女
豊川小学校みどりの少年団	喜多方市	平成12年5月18日	25	15	10
津島小学校緑の少年団	浪江町	平成13年2月6日	24	8	16
楢葉南小学校緑の少年団	楢葉町	平成13年4月1日	33	17	16
小坂小学校緑の少年団	国見町	平成13年4月17日	21	10	11
岩月小学校みどりの少年団	喜多方市	平成13年5月14日	54	33	21
広野町緑の少年団	広野町	平成13年5月22日	61	28	33
緑小学校みどりの少年団	田村市	平成13年10月17日	40	20	20
要田小学校緑の少年団	田村市	平成13年11月1日	36	11	25
美山小学校みどりの少年団	田村市	平成13年12月13日	33	19	14
かつらお緑の少年団	葛尾村	平成14年3月15日	12	4	8
土湯小学校緑の少年団	福島市	平成14年4月1日	14	6	8
佐原小学校緑の少年団	福島市	平成14年4月1日	35	18	17
大枝小学校緑の少年団	伊達市	平成14年4月1日	21	11	10
三島小学校「桐の里」緑の少年団	三島町	平成14年5月31日	38	22	16
上三宮小学校みどりの少年団	喜多方市	平成14年7月16日	25	13	12
川南小学校「ﾎﾀﾙの里」緑の少年団	会津若松市	平成14年12月18日	65	29	36
さくら緑の少年団	福島市	平成15年4月1日	148	76	72
昭和村緑の少年団	昭和村	平成15年5月1日	46	27	19
滝根小学校みどりの少年団	田村市	平成15年5月20日	56	26	30
楢葉北小学校緑の少年団	楢葉町	平成16年4月1日	54	30	24
山根小学校緑の少年団	田村市	平成16年4月29日	8	6	2
原町市本陣前1丁目緑の少年団	南相馬市	平成16年6月24日	58	28	30
西山小学校緑の少年団	柳津町	平成17年4月14日	23	14	9
信夫第二小学校緑の少年団	白河市	平成18年4月18日	30	15	15
猪苗代町立緑小学校緑の少年団	猪苗代町	平成18年4月21日	26	9	17
川谷小学校緑の少年団	西郷村	平成18年4月29日	44	24	20
高郷小学校緑の少年団	喜多方市	平成19年4月1日	86	42	44
中畑小学校緑の少年団	矢吹町	平成19年4月2日	23	13	10
三神小学校緑の少年団	矢吹町	平成19年4月2日	18	10	8
善郷小学校緑の少年団	矢吹町	平成19年4月2日	152	83	69
さくら小学校みどりの少年団	北塩原村	平成19年4月10日	54	37	17
小野田小学校緑の少年団	白河市	平成19年4月25日	65	31	34
白河市立釜子小学校緑の少年団	白河市	平成19年4月25日	80	42	38
大野小学校緑の少年団	相馬市	平成21年5月1日	32	15	17
合計		114	6,429	3,383	3,046

（資料）森林整備課

4 緑化木生産(在圃)状況

(1)生産面積

(単位:アール・%)

地域	経営形態 / 農林事務所	農家林家	会社	組合団体	総数 実数	総数 構成比	対前年比 20年÷19年×100
中通り	県北	—	1,600	—	1,600	21.0	84.2
	県中	—	160	—	160	2.1	100.0
	県南	—	1,000	—	1,000	13.1	37.3
	小計	—	2,760	—	2,760	36.2	58.2
浜通り	相双	—	4,610	—	4,610	60.4	121.0
	いわき	—	260	—	260	3.4	17.3
	小計	—	4,870	—	4,870	63.8	91.7
全県		—	7,630	—	7,630	100.0	75.9
(構成比)		(0.0)	(100.0)	(0.0)	(100.0)		
19年	全県		10,049		10,049		
	(構成比)	(0.0)	(100.0)	(0.0)	(100.0)		

(資料) 森林整備課

(2)生産(在圃)本数

(単位:本・%)

地域	樹種群 / 農林事務所	高・中木性樹木 針葉樹	高・中木性樹木 常葉広葉樹	高・中木性樹木 落葉広葉樹	高・中木性樹木 小計	低木性樹木	特殊樹木	総数 実数	総数 (構成比)
中通り	県北	1,225	1,747	1,580	4,552	315	5	4,872	3.7
	県中	395	236	52	683	124	0	807	0.6
	県南	1,000	0	0	1,000	0	0	1,000	0.8
	小計	2,620	1,983	1,632	6,235	439	5	6,679	5.1
浜通り	相双	12,655	5,902	26,484	45,041	58,722	2	103,765	79.5
	いわき	19,300	0	767	20,067	0	0	20,067	15.4
	小計	31,955	5,902	27,251	65,108	58,722	2	123,832	94.9
全県		34,575	7,885	28,883	71,343	59,161	7	130,511	
(構成比)		(26.5)	(6.0)	(22.1)	(54.7)	(45.3)	(0.0)	(100.0)	
19年	全県	23,585	10,385	84,627	118,597	71,712	33	190,342	
	(構成比)	(12.4)	(5.4)	(44.4)	(62.2)	(37.9)	(0.0)	(100.0)	
18年	全県	22,272	10,603	47,484	80,359	48,601	10	128,970	
	(構成比)	(17.3)	(8.2)	(36.8)	(62.3)	(37.9)	(0.0)	(100.0)	
対前年比	20／19 ×100	146.6	75.9	34.1	60.2	82.5	21.2	68.6	
	19／18 ×100	105.9	97.9	178.2	147.6	55.6	330.0	147.6	

(資料) 森林整備課

(3) 樹種群別生産 (在圃) 本数

(単位 : 本・%)

樹種名	樹種	平成19年度 本数	平成20年度 本数	対前年比 20／19×100
針葉樹 (高・中木性)	アカマツ	2,801	7,125	254.4
	イチイ	586	438	74.7
	カイズカイブキ	6	38	633.3
	クロマツ	11,036	18,903	171.3
	ゴヨウマツ	343	1,294	377.3
	コテノガシワ	165	57	34.5
	サワラ	6	502	8366.7
	チャボヒバ	311	155	49.8
	ドイツトウヒ	4,164	3,818	91.7
	ニオイヒバ	638	4	0.6
	ニッコウヒバ	197	300	152.3
	ヒマラヤシーダー	5	1	20.0
	マキ	39	4	10.3
	メタセコイヤ	998	577	57.8
	モミ	1,998	1,746	87.4
	その他	292	10	3.4
	小計	23,585	34,972	148.3
常緑広葉樹 (高・中木性)	ウバメガシ	251	86	34.3
	カクレミノ	20	51	255.0
	キンモクセイ	190	144	75.8
	クスノキ	79	79	100.0
	サザンカ	3,420	2,579	75.4
	サンゴジュ	47	22	46.8
	ツバキ	564	911	161.5
	シラカシ	661	637	96.4
	ネズミモチ	206	9	4.4
	ヒイラギ	34	28	82.4
	ヒイラギモクセイ	1,490	1,360	91.3
	マルバヒイラギ	—	—	—
	モッコク	85	81	95.3
	ユズリハ	93	9	9.7
	レッドロビン	3,083	1,748	56.7
	その他	162	141	87.0
	小計	10,385	7,885	75.9
落葉広葉樹 (高・中木性)	アカシヤ	—	—	—
	イチョウ	159	97	61.0
	エゴノキ	14,353	743	5.2
	エンジュ	1,445	680	47.1

樹種名	樹種	平成19年度 本数	平成20年度 本数	対前年比 ２０／１９×100
落葉広葉樹（高・中木性）	カツラ	1,807	842	46.6
	ケヤキ	1,523	1,584	104.0
	コブシ	2,976	1,972	66.3
	サルスベリ	469	72	15.4
	シデ	2,268	2,152	94.9
	シモクレン	3	2	66.7
	シラカバ	215	206	95.8
	ソメイヨシノ	1,743	1,139	65.3
	雑木	—	—	—
	トウカエデ	123	106	86.2
	トチノキ	879	1,257	143.0
	ナナカマド	7,608	5,073	66.7
	ナツツバキ	12,000	1,411	11.8
	ハナミズキ(赤)	1,219	204	16.7
	ハナミズキ(白)	177	159	89.8
	ハクモクレン	309	26	8.4
	プラタナス	—	—	—
	ブナ	1,742	1,596	91.6
	ポプラ	—	—	—
	ヤマザクラ	11,533	3,140	27.2
	ヤエザクラ	410	192	46.8
	ヤマボウシ	11,361	5,555	48.9
	ヤナギ	8	—	—
	ヤマモミジ	10,277	658	6.4
	ユリノキ	—	—	—
	その他	20	17	85.0
	小計	84,627	28,883	34.1
針葉・広葉樹（低木性）	アオキ	1,113	586	52.7
	アベリア	65	1,170	1800.0
	アセビ	7,759	12,036	155.1
	アジサイ	738	1,400	189.7
	イヌツゲ	55	14	25.5
	ウメモドキ	151	160	106.0
	ウツギ	424	595	140.3
	ツツジ類	26,346	16,228	61.6
	ガマズミ	1,240	1,734	139.8

樹種名	樹種	平成19年度 本数	平成20年度 本数	対前年比 ２０／１９×100
針葉・広葉樹（低木性）	クチナシ	243	156	64.2
	コデマリ	34	15	44.1
	サツキ類	2,306	3,642	157.9
	サラサドウダン	1,099	1,644	149.6
	シャリンバイ	1,659	357	21.5
	シモツケ	1,075	2,471	229.9
	ジンチョウゲ	429	288	67.1
	タマイブキ	—	—	—
	トベラ	619	261	42.2
	ドウダンツツジ	9,569	5,210	54.4
	ニシキギ	1,267	897	70.8
	ハギ	9	—	—
	ハマナス	1,200	629	52.4
	ピラカンサ	4	—	—
	ヒメオオツゲ	—	—	—
	ヒサカキ	25	—	—
	ヒイラギナンテン	771	255	33.1
	ボックスウッド	7	—	—
	マサキ	1,557	882	56.6
	ムクゲ	931	647	69.5
	ムラサキシキブ	285	10	3.5
	ヤマブキ	1,586	285	18.0
	ユキヤナギ	6,747	7,750	114.9
	レンギョウ	2,332	871	37.3
	その他	67	15	22.4
	小計	71,712	60,208	84.0
特殊樹木	ユッカラン	5	—	—
	トウジュロ	8	7	87.5
	シュロ	1	—	—
	フジ	19	—	—
	小計	33	7	21.2
合計		190,342	131,955	69.3

（資料） 森林整備課

XII 林　業　労　働

1　森林組合作業班及び作業班員

年度	森林組合数	作業班設置組合数	作業班員数						
			総数	性別		年齢階層別			
				男	女	30歳未満	30歳～39歳	40歳～59歳	60歳以上
平成16年度	26	25	511	455	56	43	23	234	211
平成17年度	26	24	501	450	51	44	33	214	210
平成18年度	23	22	510	457	53	43	37	217	213
平成19年度	20	19	558	501	57	39	44	214	261
平成20年度	20	19	519	470	49	39	50	216	214
県北	2	1	113	106	7	7	10	46	50
県中	3	3	78	69	9	10	7	40	21
県南	2	2	39	35	4	3	2	13	21
会津	4	4	125	114	11	7	15	38	65
南会津	5	5	50	48	2	4	9	24	13
相双	3	3	109	93	16	7	7	52	43
いわき	1	1	5	5	0	1	0	3	1

（資料）　林業振興課（「森林組合一斉調査」による。）

2　林業就業者の年齢層別就業状況

年度	全国	福島県											
		総数	15歳～19歳	20歳～24歳	25歳～29歳	30歳～34歳	35歳～39歳	40歳～44歳	45歳～49歳	50歳～54歳	55歳～59歳	60歳～64歳	65歳以上
昭和35年度	439,405	14,236	961	1,484	1,920	2,202	1,812	1,501	1,276	1,103	891	570	516
昭和40年度	261,671	8,040	292	571	789	1,228	1,404	1,071	827	673	566	349	270
昭和45年度	205,631	5,583	124	285	385	592	938	1,070	759	579	391	254	206
昭和50年度	178,979	4,794	36	172	248	383	553	866	938	642	440	299	217
昭和55年度	165,498	4,668	44	96	187	288	424	621	941	966	615	279	207
昭和60年度	139,862	4,142	18	119	143	225	289	408	605	897	812	335	291
平成2年度	107,500	3,307	8	60	133	136	206	280	386	596	799	424	279
平成7年度	85,824	2,711	20	60	83	130	153	226	280	387	496	464	412
平成12年度	67,153	2,296	17	59	90	78	124	150	232	323	330	341	552
平成17年度	46,618	1,755	7	51	75	90	77	131	162	224	304	220	414

（資料）　国勢調査

1 県森林組合連合会の現状

年度＼区分	会員数			払込済出資金	役職員		主要経済事業取扱量		
	総数	正会員	准会員		役員	職員	木材（素材）	木材（山行苗）	肥料
				千円	人	人	㎥	千本	袋
平成16年度	26	26	—	189,710	10	16	53,896	406	606
平成17年度	26	26	—	208,325	10	15	52,029	340	458
平成18年度	23	23	—	227,230	11	15	50,204	336	544
平成19年度	20	20	—	235,970	10	15	53,522	257	449
平成20年度	20	20	—	245,435	10	14	56,231	254	509

（資料）林業振興課

2 森林組合の概要

年度＼区分	年度当初組合数	合併組合		新設組合	解散組合	年度末組合数	組合員数			森林面積			組合員所有森林面積別組合数				役員				職員			
		合併による設立組合	合併参加組合				正	准	計	総数	民有林	うち組合員所有	1,000ha未満	1,000～3,000ha	3,000～5,000ha	5,000ha以上	理事		監事	計	専従		兼務	計
																	常勤	非常勤			組合数	人数		
							人	人	人	ha	ha	ha					人	人	人	人	人	人	人	人
平成16年度	26	—	—	—	—	26	54,462	3,545	58,007	923,468	552,083	385,019	1	0	5	20	10	348	77	435	25	234	0	234
平成17年度	26	—	—	—	—	26	54,393	3,545	57,938	923,395	552,260	385,108	1	1	4	20	12	344	77	433	25	220	0	220
平成18年度	26	1	4	—	—	23	54,219	3,510	57,729	923,385	552,254	385,069	1	1	3	18	13	310	67	390	22	209	0	209
平成19年度	23	1	4	—	—	20	54,257	3,539	57,796	923,232	552,346	376,622	1	1	2	16	10	262	61	333	19	202	0	202
平成20年度	20	—	—	—	—	20	53,879	3,508	57,387	923,232	552,346	384,749	1	1	2	16	12	255	59	326	19	207	0	207

年度＼区分	払込済出資金		
	総額	1組合平均	組合員1人平均
	千円	千円	円
平成16年度	1,563,923	60,151	26,961
平成17年度	1,569,704	60,373	27,093
平成18年度	1,569,137	68,223	27,181
平成19年度	1,566,441	78,322	27,195
平成20年度	1,564,835	78,242	27,224

（資料）林業振興課（「森林組合一斉調査」による。）

3 森林組合財務状況

（1）総合貸借対照表（資産の部）

年度＼区分	総数		流動資産								固定資産												当期未処理欠損金	
			総数		現金・預金		たな卸資産		その他		総数		有形固定資産		貸付金		林道未収賦課金		外部出資		その他			
	組合数	金額	組合数	金額	組合数	金額	組合数	金額	組合数	金額	組合数	金額	組合数	金額	組合数	金額	組合数	金額	組合数	金額	組合数	金額	組合数	金額
		千円		千円		千円		千円		千円		千円		千円		千円		千円		千円		千円		千円
平成16年度	26	5,858,557	26	4,078,319	26	2,103,272	25	282,788	25	1,692,259	26	1,715,013	26	1,082,647	15	223,942	2	95,085	26	284,397	23	28,942	8	65,225
平成17年度	26	5,604,194	26	3,888,800	26	1,987,623	25	310,651	25	1,590,526	26	1,614,858	26	1,110,045	13	97,966	2	80,127	26	301,378	25	25,342	10	100,536
平成18年度	23	5,255,008	23	3,514,462	23	1,943,231	22	262,279	22	1,308,952	23	1,577,001	23	1,080,694	11	77,719	1	66,849	23	321,398	22	30,341	9	163,545
平成19年度	20	5,003,553	20	3,385,247	20	1,645,460	19	271,864	20	1,467,923	20	1,537,778	20	1,061,666	8	66,374	1	54,436	20	329,708	19	25,594	5	80,528
平成20年度	20	5,290,860	20	3,547,916	20	1,770,401	19	320,770	20	1,456,745	20	1,616,062	20	1,080,067	8	56,311	1	42,632	20	340,209	19	96,843	9	126,882

（資料）林業振興課（「森林組合一斉調査」による。）

（2）総合貸借対照表（負債、資本の部）

年度＼区分	総数		流動負債						固定負債						特定引当金		資本							
			総数		短期借入金		その他		総数		借入金		その他				総数		払込済出資金		準備金・積立金		当期未処分剰余金	
	組合数	金額	組合数	金額	組合数	金額	組合数	金額	組合数	金額	組合数	金額	組合数	金額	組合数	金額	組合数	金額	組合数	金額	組合数	金額	組合数	金額
		千円		千円		千円		千円		千円		千円		千円		千円		千円		千円		千円		千円
平成16年度	26	5,858,557	26	1,037,200	4	345,000	26	692,200	25	1,885,166	19	490,944	25	1,394,222	—	—	26	2,936,191	26	1,563,923	25	1,282,830	18	89,438
平成17年度	26	5,604,194	25	1,013,696	4	399,000	25	614,696	25	1,664,249	17	308,628	25	1,355,621	—	—	26	2,926,249	26	1,569,704	25	1,291,644	16	64,901
平成18年度	23	5,255,008	22	990,740	2	147,000	22	843,740	22	1,388,441	15	253,825	20	1,134,616	—	—	23	2,875,827	23	1,569,137	21	1,237,840	14	68,850
平成19年度	20	5,003,553	19	916,485	3	143,000	19	773,485	19	1,237,284	9	203,859	19	1,033,425	—	—	20	2,849,784	20	1,566,441	18	1,174,647	15	108,696
平成20年度	20	5,290,860	19	1,104,278	5	182,629	19	921,649	19	1,292,455	9	233,804	19	1,058,651	—	—	20	2,894,127	20	1,564,835	18	1,224,568	11	104,724

（資料）林業振興課（「森林組合一斉調査」による。）

4 森林組合事業状況

(1)総合損益計算書

(単位:千円)

区分 / 年度	事業総損益			部門別内訳											
				指導			販売			加工			森林整備(購買)		
	収益	費用	損益	収益	費用	損益	収益	費用	損益	収益	費用	損益	収益	費用	損益
平成16年度	5,404,721	3,886,915	1,517,806	35,676	75,321	△ 39,645	1,489,192	1,162,892	326,300				515,369	431,687	83,682
平成17年度	4,904,579	3,500,544	1,404,035	31,460	64,850	△ 33,390	1,441,343	1,122,075	319,268				500,686	414,657	86,029
平成18年度	4,606,856	3,258,728	1,348,128	16,680	47,033	△ 30,353	695,985	496,149	199,836	640,786	533,798	106,988	440,422	369,520	70,902
平成19年度	5,001,531	3,471,322	1,530,209	27,369	53,929	△ 26,560	808,091	542,982	265,109	626,537	526,467	100,070	477,713	378,718	98,995
平成20年度	5,060,125	3,635,541	1,424,584	34,493	75,636	△ 41,143	784,775	564,981	219,794	608,876	515,199	93,677	451,171	365,506	85,665

※ 平成17年度の事業総損益の費用には、森林経営部門の費用165千円が含まれるため、部門別費用の合計と一致しない。

※ 平成18年度から林野庁長官通知が改正され部門の分け方が変更された。

区分 / 年度	部門別内訳						事業管理費	事業損益				事業外損益		
	森林整備(利用)			森林整備(金融)				事業利益		事業損失				
	収益	費用	損益	収益	費用	損益		組合数	金額	組合数	金額	収益	費用	損益
平成16年度	3,348,033	2,203,226	1,144,807	16,451	13,789	2,662	1,506,498	15	49,289	11	37,981	72,648	24,311	48,337
平成17年度	2,917,766	1,887,817	1,029,949	13,324	10,980	2,344	1,405,069	15	65,147	11	66,181	59,510	70,193	△ 10,683
平成18年度	2,805,375	1,806,333	999,042	7,608	5,895	1,713	1,435,779	11	50,190	12	137,841	49,293	51,691	△ 2,398
平成19年度	3,054,118	1,964,770	1,089,348	7,703	4,456	3,247	1,414,535	14	137,098	6	21,324	47,799	53,463	△ 5,664
平成20年度	3,176,392	2,110,727	1,065,665	4,418	3,492	926	1,386,270	10	98,907	10	60,593	76,703	61,517	15,186

区分 / 年度	経常利益(損失)				特別損益			税引前当期純利益(純損失)				剰余金(又は欠損金)		
	事業純利益		事業純損失					当期純利益		当期純損失		前期繰越剰余金(又は欠損金)	当期剰余金(又は欠損金)	当期未処分剰余金(又は未処理欠損金)
	組合数	金額	組合数	金額	収益	費用	損益	組合数	金額	組合数	金額			
平成16年度	18	91,682	8	32,037	5,707	10,326	△ 4,619	18	87,383	8	32,357	2,322	21,891	24,213
平成17年度	16	66,126	10	77,843	33,903	42,683	△ 8,780	14	60,180	12	80,677	7,921	△ 48,556	△ 35,635
平成18年度	12	39,374	11	129,423	4,183	4,730	△ 547	13	39,298	10	129,894	△ 10,125	△ 111,060	△ 94,695
平成19年度	14	120,235	6	10,125	9,666	6,155	3,511	14	122,563	6	8,942	△ 42,066	69,034	28,168
平成20年度	12	105,488	8	51,988	64,470	62,132	2,338	12	108,144	8	52,306	△ 27,673	5,515	△ 22,158

(資料) 林業振興課(「森林組合一斉調査」による。)

(2)主要経済事業内訳

事業別 / 区分 / 年度	販売事業										林産事業								
	立木			木材			その他		計		生産販売						受託生産		
											木材			その他			木材		
	組合数	数量	販売高	組合数	数量	販売高	組合数	販売高	組合数	販売高	組合数	数量	販売高	組合数	販売高	組合数	販売高	組合数	数量	販売高
		㎥	千円		㎥	千円		千円		千円		㎥	千円		千円		千円		㎥	千円
平成16年度	—	—	—	22	11,084	131,332	9	55,164	22	186,496	20	39,783	405,891	5	37,140	20	443,031	6	7,601	69,014
平成17年度	—	—	—	22	9,522	136,318	9	33,061	23	169,379	18	37,296	343,015	3	28,487	18	371,502	7	12,363	114,700
平成18年度	—	—	—	20	10,156	132,890	10	36,586	20	169,476	15	33,402	322,772	3	12,306	16	335,078	7	12,574	140,674
平成19年度	—	—	—	18	18,347	186,947	10	29,580	18	216,527	13	46,924	466,301	4	3,336	13	466,692	7	10,404	113,273
平成20年度	—	—	—	16	17,713	171,179	10	28,976	17	200,155	14	47,711	474,602	3	42,956	14	517,558	4	8,567	74,405

事業別 / 区分 / 年度	加工事業							購買事業						養苗事業		
	製材品			その他		計		受託加工計	山行苗木			その他		計		苗木・その他		
	組合数	数量	販売高	組合数	販売高	組合数	販売高		組合数	数量	販売高	組合数	販売高	組合数	販売高	組合数	数量	販売高
		㎥	千円		千円		千円			千本	千円		千円		千円		千本	千円
平成16年度	3	9,215	314,160	13	377,914	13	692,074	6	45,635	25	1,058	152,401	25	350,039	25	502,440	—	—	—
平成17年度	3	5,631	328,662	12	349,573	12	678,235	5	35,061	25	1,176	156,355	25	329,175	25	485,530	1	0	40
平成18年度	3	8,410	343,564	11	280,887	11	624,451	6	26,665	21	623	95,333	22	333,241	22	428,574	—	—	—
平成19年度	3	9,329	293,785	8	308,611	8	602,396	5	55,668	18	1,279	181,541	19	290,196	19	471,737	—	—	—
平成20年度	3	6,475	292,724	9	302,165	9	594,889	3	17,585	16	1,112	166,975	19	276,575	19	443,550	—	—	—

※ 数量は単位未満

事業別 / 区分 / 年度	森林造成事業															
	造林(新植)			造林(その他)		保育			治山		林道		その他雑収入		計	
	組合数	数量	販売高	組合数	販売高	組合数	数量	販売高	組合数	販売高	組合数	販売高	組合数	販売高	組合数	販売高
		ha	千円		千円		ha	千円		千円		千円		千円		千円
平成16年度	20	436	209,301	9	106,044	25	6,849	1,192,592	18	503,525	5	9,945	9	55,663	25	2,077,070
平成17年度	19	374	175,629	7	87,024	24	6,688	1,108,177	19	400,306	1	150	7	36,056	25	1,807,342
平成18年度	14	236	118,382	4	88,368	22	6,535	1,144,948	19	362,556	4	8,316	9	92,580	22	1,815,150
平成19年度	12	388	235,644	5	128,137	19	7,933	1,554,229	15	235,843	4	3,663	5	66,763	19	2,224,279
平成20年度	11	543	167,647	3	98,173	19	9,708	1,562,408	15	231,439	5	64,999	5	95,755	19	2,220,421

事業別 / 区分 / 年度	利用及び福利厚生事業												金融事業(期末貸出在高)							
	病害虫防除		調査収入		林業機械利用料		造林補助金取扱手数料		保険取扱手数料等		その他		計		公庫資金		中金資金		自己資金		計	
	組合数	販売高	組合数	金額	組合数	金額	組合数	手数料	組合数	手数料	組合数	手数料	組合数	手数料	組合数	金額	組合数	金額	組合数	金額	組合数	金額
		千円		千円		千円		千円		千円		千円		千円		千円		千円		千円		千円
平成16年度	19	709,817	21	96,899	13	37,167	15	34,797	25	5,881	24	321,420	25	1,205,981	15	272,528	11	24,023	8	29,273	17	325,824
平成17年度	20	634,958	21	93,750	13	36,799	15	25,750	24	4,511	24	368,700	25	1,164,468	14	141,033	7	13,977	8	28,927	7	183,937
平成18年度	17	549,702	19	107,690	11	49,524	13	29,752	21	8,260	21	318,566	22	1,063,494	11	114,251	6	8,315	7	25,691	13	148,257
平成19年度	14	449,477	16	132,175	11	48,486	12	29,913	19	19,561	19	168,143	19	847,755	5	114,251	5	8,315	7	25,691	9	148,257
平成20年度	14	356,491	17	127,304	12	80,485	12	47,553	19	21,255	19	200,561	19	833,649	4	75,362	4	12,879	5	11,447	9	99,688

(資料) 林業振興課(「森林組合一斉調査」による。)

5 生産森林組合現況

(1)組織状況

年度	組合数	組合員数	経営森林面積				払込済出資金			役員				職員		
			所有林	分収林	その他	合計	現金払込額	現物払込額	計	理事		監事	計	常勤	臨時	計
										常勤	非常勤					
		人	ha	ha	ha	ha	千円	千円	千円	人	人	人	人	人	人	人
平成16年度	40	3,097	4,919	288	902	6,109	57,676	447,060	504,736	—	266	93	359	—	2	2
平成17年度	39	3,059	4,746	537	724	6,007	62,233	428,252	490,485	—	263	91	354	—	2	2
平成18年度	38	3,030	4,907	108	950	5,965	65,403	424,461	489,864	—	257	89	346	—	2	2
平成19年度	37	2,962	4,590	190	901	5,681	102,089	363,896	465,985	—	246	87	333	—	2	2
平成20年度	37	2,925	4,606	187	877	5,670	102,215	274,587	376,802	—	243	82	325	—	2	2

(資料) 林業振興課(「森林組合一斉調査」による。)

※ 15年度末組合数は42組合であるが、16年度当初に1組合が解散したことから調査は41組合で取りまとめられている。

※ 16年度末組合数は41組合であるが、16年度中に1組合が解散認可されていることから調査は40組合で取りまとめられている。

(2)財務状況

年度	資産合計	流動資産	固定資産			当期未処理欠損金		流動負債	固定負債			資本				負債・資本合計
			森林	その他	計	組合数	金額		借入金	その他	計	払込済出資金	準備金積立金	当期未処分剰余金		
														組合数	金額	
平成16年度	785,893	230,924	152,528	355,778	508,306	17	46,663	22,532	5,221	—	5,221	504,736	148,922	18	104,482	785,893
平成17年度	783,126	241,765	175,298	321,090	496,388	15	44,973	28,222	2,750	115	2,865	490,485	159,865	19	101,689	783,126
平成18年度	786,352	242,283	180,077	316,577	496,654	15	47,415	23,155	2,950	—	2,950	489,864	160,305	22	110,078	786,352
平成19年度	766,911	246,508	203,471	270,448	473,919	14	46,484	21,779	3,450	—	3,450	465,985	161,926	21	113,771	766,911
平成20年度	753,450	249,546	198,945	257,226	456,171	13	47,733	21,162	3,250	185	3,435	376,802	237,038	20	115,013	753,450

(資料) 林業振興課(「森林組合一斉調査」による。)

(3)損益状況

(単位:千円)

年度	事業総損益			事業管理費	事業外損益	経常損益	特別損益	税引前当期純利益	特定引当金		法人税及び住民税額	剰余金				
	収益	費用	事業総利益						戻入	繰入		当期剰余金(欠損金)			前期繰越剰余金(欠損金)	当期未処分剰余金(当期未処理欠損金)
												合計	純益	純損益		
平成16年度	2,252	5,631	△ 3,379	21,546	48,839	23,914	8,441	32,355	—	—	6,332	26,023	29,014	2,991	31,796	57,819
平成17年度	27,324	8,599	18,725	21,262	12,122	9,585	4,489	14,074	—	—	8,284	5,790	10,391	4,601	50,926	56,716
平成18年度	15,002	6,396	8,606	21,804	18,948	5,750	1,748	7,498	—	—	3,876	3,622	11,061	7,439	59,041	62,663
平成19年度	28,053	6,746	21,307	26,798	11,822	6,331	2,320	8,651	—	—	4,910	3,741	8,131	4,390	63,546	67,287
平成20年度	19,336	10,520	8,816	16,826	15,826	7,816	1,755	9,571	—	—	6,092	3,480	10,779	7,299	63,568	67,048

※ 平成17年度調査から、事業外収入としていた土地の貸付収入を事業収益に計上している。

年度	販売										新植・保育				林産事業					
	立木			木材			その他		計		新植		保育(切捨間伐を含む)		間伐			主伐		
	組合数	数量	販売高	組合数	数量	販売高	組合数	金額	組合数	金額	組合数	面積	組合数	面積	組合数	面積	数量	組合数	面積	数量
		㎥	千円		㎥	千円		千円		千円		ha		ha		ha	㎥		ha	㎥
平成16年度	4	195	685	2	180	1,050	3	517	9	2,252	2	3	15	35	1	1	60	1	2	120
平成17年度	6	316	1,213	—	—	—	15	26,111	17	27,324	1	2	15	48	—	—	—	—	—	—
平成18年度	6	441	1,034	1	20	60	12	13,880	18	14,974	2	3	10	29	—	—	—	1	※0	20
平成19年度	5	1,669	2,645	1	54	108	4	1,753	10	4,506	2	3	10	28	—	—	—	—	—	—
平成20年度	4	986	1,581	—	—	—	2	207	6	1,788	2	4	8	21	5	17	2,069	2	23	976

(資料) 森林林業総室林業振興課(「森林組合一斉調査」による。)

※面積は単位未満

XIV 林　業　金　融

1 株式会社日本政策金融公庫資金貸付決定実績

（単位：千円）

年度 農林事務所	総数		造林資金										森林整備活性化資金		林道資金						林業経営安定資金（H19まで）		林業経営育成資金		共同利用施設資金		主務大臣指定指定施設資金		林業構造改善事業推進資金		中山間地域活性化資金	
			補助		非補助		公有林 補助		公有林 非補助		小計				補助		非補助		小計													
	件数	金額	件数	金額	件数	金額	件数	金額	件数	金額	件数	金額	件数	金額	件数	金額	件数	金額	件数	金額	件数	金額	件数	金額	件数	金額	件数	金額	件数	金額	件数	金額
平成16年度	55	1,014,060	12	267,481	3	96,103	1	53,000	—	—	16	416,584	6	53,176	—	—	—	—	—	—	33	544,300	—	—	—	—	—	—	—	—	—	—
17	36	879,667	4	236,567	1	55,801	1	54,000	—	—	16	417,584	2	50,417	—	—	—	—	—	—	28	482,882	—	—	—	—	—	—	—	—	—	—
18	27	631,900	4	134,478	2	16,834	1	23,000	1	26,000	8	200,312	2	45,996	—	—	—	—	—	—	17	385,592	—	—	—	—	—	—	—	—	—	—
19	19	2,930,803	4	132,861	1	6,159	1	—	1	15,000	7	171,020	2	60,966	—	—	—	—	—	—	10	2,698,817	—	—	—	—	—	—	—	—	—	—
20	10	239,019	4	109,975	1	9,644	1	13,000	1	19,000	7	151,619	2	57,400	—	—	—	—	—	—	—	—	—	—	1	30,000	—	—	—	—	—	—
県北	—	—	—	—	—	—	—	—	—	—	—	—	—	—	—	—	—	—	—	—	—	—	—	—	—	—	—	—	—	—	—	—
県中	—	—	—	—	—	—	—	—	—	—	—	—	—	—	—	—	—	—	—	—	—	—	—	—	—	—	—	—	—	—	—	—
県南	—	—	—	—	—	—	—	—	—	—	—	—	—	—	—	—	—	—	—	—	—	—	—	—	—	—	—	—	—	—	—	—
会津	—	—	—	—	—	—	—	—	—	—	—	—	—	—	—	—	—	—	—	—	—	—	—	—	—	—	—	—	—	—	—	—
南会津	—	—	—	—	—	—	—	—	—	—	—	—	—	—	—	—	—	—	—	—	—	—	—	—	—	—	—	—	—	—	—	—
相双	—	—	—	—	—	—	—	—	—	—	—	—	—	—	—	—	—	—	—	—	—	—	—	—	—	—	—	—	—	—	—	—
いわき	—	—	—	—	—	—	—	—	—	—	—	—	—	—	—	—	—	—	—	—	—	—	—	—	—	—	—	—	—	—	—	—
林業公社	7	177,019	4	109,975	1	9,644	—	—	—	—	5	119,619	2	57,400	—	—	—	—	—	—	—	—	—	—	—	—	—	—	—	—	—	—
会社	1	30,000	—	—	—	—	—	—	—	—	—	—	—	—	—	—	—	—	—	—	—	—	—	—	1	30,000	—	—	—	—	—	—
県営林	2	32,000	—	—	—	—	1	13,000	1	19,000	2	32,000	—	—	—	—	—	—	—	—	—	—	—	—	—	—	—	—	—	—	—	—
市町村営林	—	—	—	—	—	—	—	—	—	—	—	—	—	—	—	—	—	—	—	—	—	—	—	—	—	—	—	—	—	—	—	—

（資料）林業振興課

（注）平成20年10月1日に、農林漁業金融公庫が株式会社日本政策金融公庫に移行されたことにより、資金名称が変更となった。

2 福島県林業・木材産業改善資金貸付決定実績

（単位：千円）

年度 農林事務所	総数		林業生産高度化資金												林業労働福祉施設資金								青年林業者等要請確保資金						林業・木材産業改善資金	
			団地間伐促進資金		被害森林整備資金		技術導入資金		間伐材高度利用施設資金		特認間伐施設資金		小計		安全生産施設資金		負荷除去等施設資金		福利厚生施設資金		小計		研修教育資金		林業経営開始資金		小計			
	件数	金額	件数	金額	件数	金額	件数	金額	件数	金額	件数	金額	件数	金額	件数	金額	件数	金額	件数	金額	件数	金額	件数	金額	件数	金額	件数	金額	件数	金額
平成16年度	4	53,650	—	—	—	—	—	—	—	—	—	—	—	—	—	—	—	—	—	—	—	—	—	—	—	—	—	—	4	53,650
17	2	4,495	—	—	—	—	—	—	—	—	—	—	—	—	—	—	—	—	—	—	—	—	—	—	—	—	—	—	2	4,495
18	4	37,263	—	—	—	—	—	—	—	—	—	—	—	—	—	—	—	—	—	—	—	—	—	—	—	—	—	—	4	37,263
19	5	32,900	—	—	—	—	—	—	—	—	—	—	—	—	—	—	—	—	—	—	—	—	—	—	—	—	—	—	5	32,900
20	2	7,800	—	—	—	—	—	—	—	—	—	—	—	—	—	—	—	—	—	—	—	—	—	—	—	—	—	—	2	7,800
県北	—	—	—	—	—	—	—	—	—	—	—	—	—	—	—	—	—	—	—	—	—	—	—	—	—	—	—	—	—	—
県中	1	3,000	—	—	—	—	—	—	—	—	—	—	—	—	—	—	—	—	—	—	—	—	—	—	—	—	—	—	1	3,000
県南	—	—	—	—	—	—	—	—	—	—	—	—	—	—	—	—	—	—	—	—	—	—	—	—	—	—	—	—	—	—
会津	1	4,800	—	—	—	—	—	—	—	—	—	—	—	—	—	—	—	—	—	—	—	—	—	—	—	—	—	—	1	4,800
南会津	—	—	—	—	—	—	—	—	—	—	—	—	—	—	—	—	—	—	—	—	—	—	—	—	—	—	—	—	—	—
相双	—	—	—	—	—	—	—	—	—	—	—	—	—	—	—	—	—	—	—	—	—	—	—	—	—	—	—	—	—	—
いわき	—	—	—	—	—	—	—	—	—	—	—	—	—	—	—	—	—	—	—	—	—	—	—	—	—	—	—	—	—	—

（資料）林業振興課

XV 治山・保安林

1. 平成20年度治山事業実績

（単位　経費：千円　面積：ha）

区分		平成16年度総計			平成17年度総計			平成18年度総計		
		面積		事業費	面積		事業費	面積		事業費
		渓間	山腹		渓間	山腹		渓間	山腹	
公共治山	山地治山	6.97	83.50	2,547,023	12.23	52.85	2,310,436	5.42	42.90	1,930,184
	復旧治山	2.52	9.81	1,029,629	5.08	1.75	1,101,171	2.07	1.54	898,418
	予防治山	1.57	1.24	690,334	3.09	1.50	587,958	0.50	1.89	538,068
	治山施設修繕	0.15	－	58,139	－	－	－	－	－	－
	水土保全治山	2.73	72.45	768,921	4.06	49.60	621,307	2.85	39.47	493,698
	地域防災対策総合治山	2.73	72.45	768,921	4.06	49.60	621,307	2.85	39.47	493,698
	火山地域防災機能強化総合治山	－	－	－	－	－	－	－	－	－
	林地荒廃防止	－	－	－	－	－	－	－	－	－
	保安林整備	－	963.97	386,543	－	822.13	334,224	－	620.72	263,922
	保安林改良	－	289.37	218,537	－	266.21	196,015	－	208.05	152,396
	複層林型保安林整備推進	－	4.66	3,579	－	－	－	－	－	－
	保育	－	669.94	164,427	－	555.92	138,209	－	412.67	111,526
	保安林管理道整備	－	－	－	－	－	－	－	－	－
	水源地域整備	0.56	47.58	197,019	0.43	63.75	260,737	1.00	15.08	319,716
	水源森林総合整備	0.56	47.58	197,019	－	－	－	－	－	－
	集落水源山地整備	－	－	－	－	－	－	－	－	－
	森林水環境総合整備	－	－	－	－	－	－	－	－	－
	水源流域広域保全	－	－	－	0.04	37.44	66,619	0.30	4.99	133,018
	水源流域地域保全	－	－	－	0.39	－	110,809	0.70	2.76	139,666
	奥地保安林保全緊急対策	－	－	－	－	26.31	83,309	－	7.33	47,032
	防災林造成	－	4.11	254,919	0.40	1.72	217,329	0.40	3.52	223,097
	なだれ防止林造成	－	4.03	169,910	－	1.62	131,910	－	0.76	89,298
	土砂流出防止林造成	－	－	－	－	－	－	－	－	－
	海岸防災林造成	－	0.08	85,009	0.40	0.10	85,419	0.40	2.76	133,799
	防風林造成	－	－	－	－	－	－	－	－	－
	共生保安林整備	－	5.86	92,928	－	7.91	31,118	－	－	－
	生活環境保全林整備	－	4.67	64,309	－	6.89	21,009	－	－	－
	自然環境保全林整備	－	0.02	13,609	－	－	－	－	－	－
	環境防災林整備	－	1.17	15,010	－	1.02	10,109	－	－	－
	環境保全技術開発モデル	－	－	－	－	－	－	－	－	－
	国有林野内補助治山	－	－	－	－	－	－	－	－	－
	地すべり防止	0.04	16.33	281,410	0.31	149.67	179,369	0.01	143.14	134,269
	地すべり防止	0.04	16.33	281,410	0.31	149.67	179,369	0.01	143.14	134,269
	地すべり防止施設修	－	－	－	－	－	－	－	－	－
	計	7.57	1,121.35	3,759,842	13.37	1,098.03	3,333,213	6.83	825.36	2,871,188
治山災害	災害関連等緊急治山	0.21	0.82	357,618	0.15	0.29	226,653	0.02	3.45	87,892
	災害関連緊急治山	0.21	0.43	218,149	0.15	0.29	226,653	－	－	－
	災害関連緊急地すべり防止	－	0.39	139,469	－	－	－	0.02	3.45	87,892
	林地荒廃防止施設災害復旧	－	－	－	－	－	－	0.49	0.04	12,271
	地すべり防止施設災害復旧	－	－	－	－	－	－	－	－	－
	林地荒廃防止施設災害関連	－	－	－	－	－	－	－	－	－
	小計（公共県営）	0.21	0.82	357,618	0.15	0.29	226,653	0.51	3.49	100,163
	林地崩壊防止	－	－	－	－	－	－	－	－	－
	災害関連山地災害危険地区対策	－	－	－	－	－	－	－	－	－
	小計（公共補助）	－	－	－	－	－	－	－	－	－
	計	0.21	0.82	357,618	0.15	0.29	226,653	0.51	3.49	100,163
県単治山	治山施設県営	0.21	－	2,999	－	0.02	1,749	－	1.27	14,153
	治山施設管理	0.21	0.02	9,000	0.02	1.12	14,694	－	－	－
	保安林整備	－	0.03	2,999	－	0.01	2,799	－	－	2,499
	小計（県営）	0.42	0.05	14,998	0.02	1.15	19,242	－	1.27	16,652
	治山施設補助	0.01	0.13	30,800	0.01	0.25	23,000	0.01	0.19	21,600
	小計（補助）	0.01	0.13	30,800	0.01	0.25	23,000	0.01	0.19	21,600
	計	0.43	0.18	45,798	0.03	1.40	42,242	0.01	1.46	38,252
合計		8.21	1,122.35	4,163,258	13.55	1,099.72	3,602,108	7.35	830.31	3,009,603

（資料）　治山対策課

（注）1　《　》は総計、[　]は森林計画区計（　）は農林事務所計。面積は施工面積、事業費は本体工事費。ただし、補助事業については補助対象事業費による.

2　平成14年度に事業体系の見直しがあったため、過去の事業についても見直し後の事業区分に入れ替えを行った。

1. 平成20年度治山事業実績

（単位　経費：千円　面積：ha）

区分		平成19年度総計			《平成20年度総計》			〔阿武隈川森林計画区計〕		
		面積		事業費	面積		事業費	面積		事業費
		渓間	山腹		渓間	山腹		渓間	山腹	
公共治山	山地治山	3.80	16.89	1,458,675	3.03	5.52	1,516,484	0.42	1.25	387,864
	復旧治山	2.53	1.05	622,344	1.39	2.95	783,203	0.42	0.28	175,471
	予防治山	0.33	1.71	486,019	1.14	2.15	508,871	－	0.55	147,312
	治山施設修繕	－	－	－	－	－	－	－	－	－
	水土保全治山	0.94	14.13	350,312	0.50	0.42	224,410	－	0.42	65,081
	地域防災対策総合治山	0.94	14.13	350,312	－	－	－	－	－	－
	火山地域防災機能強化総合治山	－	－	－	0.50	0.42	224,410	－	0.42	65,081
	林地荒廃防止	－	－	－	－	－	－	－	－	－
	保安林整備	－	648.35	243,790	－	434.61	189,781	－	102.95	40,950
	保安林改良	－	195.21	125,995	－	121.82	115,664	－	27.37	25,140
	複層林型保安林整備推進	－	－	－	－	－	－	－	－	－
	保育	－	453.14	117,795	－	312.79	74,117	－	75.58	15,810
	保安林管理道整備	－	－	－	－	－	－	－	－	－
	水源地域整備	3.58	46.14	465,305	0.80	0.43	422,054	0.25	0.10	84,329
	水源森林総合整備	－	－	－	－	－	－	－	－	－
	集落水源山地整備	－	－	－	－	－	－	－	－	－
	森林水環境総合整備	－	－	－	－	－	－	－	－	－
	水源流域広域保全	0.55	－	82,074	0.05	－	43,348	－	－	－
	水源流域地域保全	2.03	17.45	179,625	0.35	－	102,195	0.20	－	47,020
	奥地保安林保全緊急対策	1.00	28.69	203,606	0.40	0.43	276,511	0.05	0.10	37,310
	防災林造成	－	1.01	144,499	－	0.89	137,919	－	0.03	12,010
	なだれ防止林造成	－	0.76	44,499	－	0.66	40,909	－	－	－
	土砂流出防止林造成	－	－	－	－	－	－	－	－	－
	海岸防災林造成	－	0.25	100,000	－	0.20	85,000	－	－	－
	防風林造成	－	－	－	－	0.03	12,010	－	0.03	12,010
	共生保安林整備	－	－	－	－	－	－	－	－	－
	生活環境保全林整備	－	－	－	－	－	－	－	－	－
	自然環境保全林整備	－	－	－	－	－	－	－	－	－
	環境防災林整備	－	－	－	－	－	－	－	－	－
	環境保全技術開発モデル	－	－	－	－	－	－	－	－	－
	国有林野内補助治山	－	－	－	－	－	－	－	－	－
	地すべり防止	－	5.85	67,209	－	15.35	145,020	－	9.50	45,000
	地すべり防止	－	5.85	67,209	－	15.35	145,020	－	9.50	45,000
	地すべり防止施設修	－	－	－	－	－	－	－	－	－
	計	7.38	718.24	2,379,478	3.83	456.80	2,411,258	0.67	113.83	570,153
治山災害	災害関連等緊急治山	－	1.35	421,257	－	－	－	－	－	－
	災害関連緊急治山	－	1.35	421,257	－	－	－	－	－	－
	災害関連緊急地すべり防止	－	－	－	－	－	－	－	－	－
	林地荒廃防止施設災害復旧	－	－	－	－	－	－	－	－	－
	地すべり防止施設災害復旧	－	－	－	－	－	－	－	－	－
	林地荒廃防止施設災害関連	－	－	－	－	－	－	－	－	－
	小計（公共県営）	－	1.35	421,257	－	－	－	－	－	－
	林地崩壊防止	－	－	－	－	－	－	－	－	－
	災害関連山地災害危険地区対策	－	－	－	－	－	－	－	－	－
	小計（公共補助）	－	－	－	－	－	－	－	－	－
	計	－	1.35	421,257	－	－	－	－	－	－
県単治山	治山施設県営	0.01	0.05	13,288	－	1.84	38,199	－	0.21	13,299
	治山施設管理	－	－	－	－	－	－	－	－	－
	保安林整備	－	0.01	2,249	－	－	－	－	－	－
	小計（県営）	0.01	0.06	15,537	－	1.84	38,199	－	0.21	13,299
	治山施設補助	－	0.08	17,700	－	0.19	35,900	－	0.05	9,900
	小計（補助）	－	0.08	17,700	－	0.19	35,900	－	0.05	9,900
	計	0.01	0.14	33,237	－	2.03	74,099	－	0.26	23,199
合計		7.39	719.73	2,833,972	3.83	458.83	2,485,357	0.67	114.09	593,352

（資料）　治山対策課

（注）1　《　》は総計、[　]は森林計画区計（　）は農林事務所計。面積は施工面積、事業費は本体工事費。ただし、補助事業については補助対象事業費による.

2　平成14年度に事業体系の見直しがあったため、過去の事業についても見直し後の事業区分に入れ替えを行った。

1. 平成20年度治山事業実績

（単位　経費：千円　面積：ha）

区分		（県北農林事務所計）			（県中農林事務所計）			（県南農林事務所計）		
		面積		事業費	面積		事業費	面積		事業費
		渓間	山腹		渓間	山腹		渓間	山腹	
公共治山	山地治山	0.06	0.56	142,184	0.36	0.27	180,599	－	0.42	65,081
	復旧治山	0.06	0.28	78,902	0.36	－	96,569	－	－	－
	予防治山	－	0.28	63,281	－	0.27	84,030	－	－	－
	治山施設修繕	－	－	－	－	－	－	－	－	－
	水土保全治山	－	－	－	－	－	－	－	0.42	65,081
	地域防災対策総合治山	－	－	－	－	－	－	－	－	－
	火山地域防災機能強化総合治山	－	－	－	－	－	－	－	0.42	65,081
	林地荒廃防止	－	－	－	－	－	－	－	－	－
	保安林整備	－	84.00	34,541	－	18.95	6,409	－	－	－
	保安林改良	－	14.19	20,431	－	13.18	4,709	－	－	－
	複層林型保安林整備推進	－	－	－	－		－	－	－	－
	保育	－	69.81	14,110	－	5.77	1,700	－	－	－
	保安林管理道整備	－	－	－	－	－	－	－	－	－
	水源地域整備	－	－	－	0.25	－	74,320	－	0.10	10,010
	水源森林総合整備	－	－	－	－	－	－	－	－	－
	集落水源山地整備	－	－	－	－	－	－	－	－	－
	森林水環境総合整備	－	－	－	－	－	－	－	－	－
	水源流域広域保全	－	－	－	－	－	－	－	－	－
	水源流域地域保全	－	－	－	0.20	－	47,020	－	－	－
	奥地保安林保全緊急対策	－	－	－	0.05	－	27,300	－	0.10	10,010
	防災林造成	－	－	－	－	－	－	－	0.03	12,010
	なだれ防止林造成	－	－	－	－	－	－	－	－	－
	土砂流出防止林造成	－	－	－	－	－	－	－	－	－
	海岸防災林造成	－	－	－	－	－	－	－	－	－
	防風林造成	－	－	－	－	－	－	－	0.03	12,010
	共生保安林整備	－	－	－	－	－	－	－	－	－
	生活環境保全林整備	－	－	－	－	－	－	－	－	－
	自然環境保全林整備	－	－	－	－	－	－	－	－	－
	環境防災林整備	－	－	－	－	－	－	－	－	－
	環境保全技術開発モデル	－	－	－	－	－	－	－	－	－
	国有林野内補助治山	－	－	－	－	－	－	－	－	－
	地すべり防止	－	9.50	45,000	－	－	－	－	－	－
	地すべり防止	－	9.50	45,000	－	－	－	－	－	－
	地すべり防止施設修	－	－	－	－	－	－	－	－	－
	計	0.06	94.06	221,724	0.61	19.22	261,328	－	0.55	87,101
治山災害	**災害関連等緊急治山**	－	－	－	－	－	－	－	－	－
	災害関連緊急治山	－	－	－	－	－	－	－	－	－
	災害関連緊急地すべり防止	－	－	－	－	－	－	－	－	－
	林地荒廃防止施設災害復旧	－	－	－	－	－	－	－	－	－
	地すべり防止施設災害復旧	－	－	－	－	－	－	－	－	－
	林地荒廃防止施設災害関連	－	－	－	－	－	－	－	－	－
	小計（公共県営）	－	－	－	－	－	－	－	－	－
	林地崩壊防止	－	－	－	－	－	－	－	－	－
	災害関連山地災害危険地区対策	－	－	－	－	－	－	－	－	－
	小計（公共補助）	－	－	－	－	－	－	－	－	－
	計	－	－	－	－	－	－	－	－	－
県単治山	治山施設県営	－	0.18	10,400	－	0.03	2,899	－	－	－
	治山施設管理	－	－	－	－	－	－	－	－	－
	保安林整備	－	－	－	－	－	－	－	－	－
	小計（県営）	－	0.18	10,400	－	0.03	2,899	－	－	－
	治山施設補助	－	－	－	－	－	－	－	0.05	9,900
	小計（補助）	－	－	－	－	－	－	－	0.05	9,900
	計	－	0.18	10,400	－	0.03	2,899	－	0.05	9,900
合計		0.06	94.24	232,124	0.61	19.25	264,227	－	0.60	97,001

（資料）　治山対策課

（注）1　《　》は総計、[　]は森林計画区計（　）は農林事務所計。面積は施工面積、事業費は本体工事費。ただし、補助事業については補助対象事業費による.

2　平成14年度に事業体系の見直しがあったため、過去の事業についても見直し後の事業区分に入れ替えを行った。

1. 平成20年度治山事業実績

（単位　経費：千円　面積：ha）

区分		〔奥久慈森林計画区計〕			（県南農林事務所計）		
		面積		事業費	面積		事業費
		渓間	山腹		渓間	山腹	
公共治山	山地治山	0.59	0.19	160,158	0.59	0.19	160,158
	復旧治山	0.12	－	30,429	0.12	－	30,429
	予防治山	0.22	0.19	57,600	0.22	0.19	57,600
	治山施設修繕	－	－	－	－	－	－
	水土保全治山	0.25	－	72,130	0.25	－	72,130
	地域防災対策総合治山	－	－	－	－	－	－
	火山地域防災機能強化総合治山	0.25	－	72,130	0.25	－	72,130
	林地荒廃防止	－	－	－	－	－	－
	保安林整備	－	9.65	4,499	－	9.65	4,499
	保安林改良	－	9.65	4,499	－	9.65	4,499
	複層林型保安林整備推進	－	－	－	－	－	－
	保育	－	－	－	－	－	－
	保安林管理道整備	－	－	－	－	－	－
	水源地域整備	－	－	－	－	－	－
	水源森林総合整備	－	－	－	－	－	－
	集落水源山地整備	－	－	－	－	－	－
	森林水環境総合整備	－	－	－	－	－	－
	水源流域広域保全	－	－	－	－	－	－
	水源流域地域保全	－	－	－	－	－	－
	奥地保安林保全緊急対策	－	－	－	－	－	－
	防災林造成	－	－	－	－	－	－
	なだれ防止林造成	－	－	－	－	－	－
	土砂流出防止林造成	－	－	－	－	－	－
	海岸防災林造成	－	－	－	－	－	－
	防風林造成	－	－	－	－	－	－
	共生保安林整備	－	－	－	－	－	－
	生活環境保全林整備	－	－	－	－	－	－
	自然環境保全林整備	－	－	－	－	－	－
	環境防災林整備	－	－	－	－	－	－
	環境保全技術開発モデル	－	－	－	－	－	－
	国有林野内補助治山	－	－	－	－	－	－
	地すべり防止	－	－	－	－	－	－
	地すべり防止	－	－	－	－	－	－
	地すべり防止施設修	－	－	－	－	－	－
	計	0.59	9.84	164,658	0.59	9.84	164,658
治山災害	**災害関連等緊急治山**	－	－	－	－	－	－
	災害関連緊急治山	－	－	－	－	－	－
	災害関連緊急地すべり防止	－	－	－	－	－	－
	林地荒廃防止施設災害復旧	－	－	－	－	－	－
	地すべり防止施設災害復旧	－	－	－	－	－	－
	林地荒廃防止施設災害関連	－	－	－	－	－	－
	小計（公共県営）	－	－	－	－	－	－
	林地崩壊防止	－	－	－	－	－	－
	災害関連山地災害危険地区対策	－	－	－	－	－	－
	小計（公共補助）	－	－	－	－	－	－
	計	－	－	－	－	－	－
県単治山	治山施設県営	－	0.21	1,300	－	0.21	1,300
	治山施設管理	－	－	－	－	－	－
	保安林整備	－	－	－	－	－	－
	小計（県営）	－	0.21	1,300	－	0.21	1,300
	治山施設補助	－	0.07	11,300	－	0.07	11,300
	小計（補助）	－	0.07	11,300	－	0.07	11,300
	計	－	0.28	12,600	－	0.28	12,600
合計		0.59	10.12	177,258	0.59	10.12	177,258

（資料）　治山対策課

（注）1　《　》は総計、[　]は森林計画区計（　）は農林事務所計。面積は施工面積、事業費は本体工事費。ただし、補助事業については補助対象事業費による.

2　平成14年度に事業体系の見直しがあったため、過去の事業についても見直し後の事業区分に入れ替えを行った。

1. 平成20年度治山事業実績

（単位　経費：千円　面積：ha）

区分		〔会津森林計画区計〕			（会津農林事務所計）			（南会津農林事務所計）		
		面積		事業費	面積		事業費	面積		事業費
		渓間	山腹		渓間	山腹		渓間	山腹	
公共治山	山地治山	1.50	2.49	660,107	0.53	1.98	327,909	0.97	0.51	332,198
	復旧治山	0.82	2.20	463,502	0.45	1.69	284,710	0.37	0.51	178,793
	予防治山	0.43	0.29	109,405	0.08	0.29	43,199	0.35	－	66,206
	治山施設修繕	－	－	－	－	－	－	－	－	－
	水土保全治山	0.25	－	87,199	－	－	－	0.25	－	87,199
	地域防災対策総合治山	－	－	－	－	－	－	－	－	－
	火山地域防災機能強化総合治山	0.25	－	87,199	－	－	－	0.25	－	87,199
	林地荒廃防止	－	－	－	－	－	－	－	－	－
	保安林整備	－	110.63	63,506	－	33.61	23,699	－	77.02	39,808
	保安林改良	－	42.46	35,897	－	0.52	12,999	－	41.94	22,898
	複層林型保安林整備推進	－	－	－	－	－	－	－	－	－
	保育	－	68.17	27,609	－	33.09	10,700	－	35.08	16,909
	保安林管理道整備	－	－	－	－	－	－	－	－	－
	水源地域整備	0.40	0.12	269,815	0.20	0.12	155,377	0.20	－	114,438
	水源森林総合整備	－	－	－	－	－	－	－	－	－
	集落水源山地整備	－	－	－	－	－	－	－	－	－
	森林水環境総合整備	－	－	－	－	－	－	－	－	－
	水源流域広域保全	0.05	－	43,348	0.05	－	43,348	－	－	－
	水源流域地域保全	0.15	－	55,175	0.10	－	31,191	0.05	－	23,985
	奥地保安林保全緊急対策	0.20	0.12	171,292	0.05	0.12	80,838	0.15	－	90,453
	防災林造成	－	0.66	40,909	－	0.16	26,509	－	0.50	14,400
	なだれ防止林造成	－	0.66	40,909	－	0.16	26,509	－	0.50	14,400
	土砂流出防止林造成	－	－	－	－	－	－	－	－	－
	海岸防災林造成	－	－	－	－	－	－	－	－	－
	防風林造成	－	－	－	－	－	－	－	－	－
	共生保安林整備	－	－	－	－	－	－	－	－	－
	生活環境保全林整備	－	－	－	－	－	－	－	－	－
	自然環境保全林整備	－	－	－	－	－	－	－	－	－
	環境防災林整備	－	－	－	－	－	－	－	－	－
	環境保全技術開発モデル	－	－	－	－	－	－	－	－	－
	国有林野内補助治山	－	－	－	－	－	－	－	－	－
	地すべり防止	－	－	－	－	－	－	－	－	－
	地すべり防止	－	－	－	－	－	－	－	－	－
	地すべり防止施設修	－	－	－	－	－	－	－	－	－
	計	1.90	113.90	1,034,337	0.73	35.87	533,494	1.17	78.03	500,843
治山災害	災害関連等緊急治山	－	－	－	－	－	－	－	－	－
	災害関連緊急治山	－	－	－	－	－	－	－	－	－
	災害関連緊急地すべり防止	－	－	－	－	－	－	－	－	－
	林地荒廃防止施設災害復旧	－	－	－	－	－	－	－	－	－
	地すべり防止施設災害復旧	－	－	－	－	－	－	－	－	－
	林地荒廃防止施設災害関連	－	－	－	－	－	－	－	－	－
	小計（公共県営）	－	－	－	－	－	－	－	－	－
	林地崩壊防止	－	－	－	－	－	－	－	－	－
	災害関連山地災害危険地区対策	－	－	－	－	－	－	－	－	－
	小計（公共補助）	－	－	－	－	－	－	－	－	－
	計	－	－	－	－	－	－	－	－	－
県単治山	治山施設県営	－	0.01	13,600	－	0.01	13,600	－	－	－
	治山施設管理	－	－	－	－	－	－	－	－	－
	保安林整備	－	－	－	－	－	－	－	－	－
	小計（県営）	－	0.01	13,600	－	0.01	13,600	－	－	－
	治山施設補助	－	0.02	6,600	－	0.02	4,800	－	－	1,800
	小計（補助）	－	0.02	6,600	－	0.02	4,800	－	－	1,800
	計	－	0.03	20,200	－	0.03	18,400	－	－	1,800
合計		1.90	113.93	1,054,537	0.73	35.90	551,894	1.17	78.03	502,643

（資料）　治山対策課

（注）1　《　》は総計、[　]は森林計画区計（　）は農林事務所計。面積は施工面積、事業費は本体工事費。ただし、補助事業については補助対象事業費による。

2　平成14年度に事業体系の見直しがあったため、過去の事業についても見直し後の事業区分に入れ替えを行った。

1. 平成20年度治山事業実績

（単位　経費：千円　面積：ha）

区分		〔磐城森林計画区計〕			（相双農林事務所計）			（いわき農林事務所計）		
		面積		事業費	面積		事業費	面積		事業費
		渓間	山腹		渓間	山腹		渓間	山腹	
公共治山	山地治山	0.52	1.59	308,355	0.13	1.35	179,857	0.39	0.24	128,498
	復旧治山	0.03	0.47	113,801	0.03	0.33	49,217	－	0.14	64,584
	予防治山	0.49	1.12	194,554	0.10	1.02	130,641	0.39	0.10	63,914
	治山施設修繕	－	－	－	－	－	－	－	－	－
	水土保全治山	－	－	－	－	－	－	－	－	－
	地域防災対策総合治山	－	－	－	－	－	－	－	－	－
	火山地域防災機能強化総合治山	－	－	－	－	－	－	－	－	－
	林地荒廃防止	－	－	－	－	－	－	－	－	－
	保安林整備	－	211.38	80,826	－	131.60	60,827	－	79.78	19,999
	保安林改良	－	42.34	50,127	－	38.40	42,127	－	3.94	8,000
	複層林型保安林整備推進	－	－	－	－	－	－	－	－	－
	保育	－	169.04	30,699	－	93.20	18,699	－	75.84	11,999
	保安林管理道整備	－	－	－	－	－	－	－	－	－
	水源地域整備	0.15	0.21	67,910	0.15	－	39,182	－	0.21	28,728
	水源森林総合整備	－	－	－	－	－	－	－	－	－
	集落水源山地整備	－	－	－	－	－	－	－	－	－
	森林水環境総合整備	－	－	－	－	－	－	－	－	－
	水源流域広域保全	－	－	－	－	－	－	－	－	－
	水源流域地域保全	－	－	－	－	－	－	－	－	－
	奥地保安林保全緊急対策	0.15	0.21	67,910	0.15	－	39,182	－	0.21	28,728
	防災林造成	－	0.20	85,000	－	－	－	－	0.20	85,000
	なだれ防止林造成	－	－	－	－	－	－	－	－	－
	土砂流出防止林造成	－	－	－	－	－	－	－	－	－
	海岸防災林造成	－	0.20	85,000	－	－	－	－	0.20	85,000
	防風林造成	－	－	－	－	－	－	－	－	－
	共生保安林整備	－	－	－	－	－	－	－	－	－
	生活環境保全林整備	－	－	－	－	－	－	－	－	－
	自然環境保全林整備	－	－	－	－	－	－	－	－	－
	環境防災林整備	－	－	－	－	－	－	－	－	－
	環境保全技術開発モデル	－	－	－	－	－	－	－	－	－
	国有林野内補助治山	－	－	－	－	－	－	－	－	－
	地すべり防止	－	5.85	100,020	－	－	－	－	5.85	100,020
	地すべり防止	－	5.85	100,020	－	－	－	－	5.85	100,020
	地すべり防止施設修	－	－	－	－	－	－	－	－	－
	計	0.67	219.23	642,110	0.28	132.95	279,865	0.39	86.28	362,245
治山災害	災害関連等緊急治山	－	－	－	－	－	－	－	－	－
	災害関連緊急治山	－	－	－	－	－	－	－	－	－
	災害関連緊急地すべり防止	－	－	－	－	－	－	－	－	－
	林地荒廃防止施設災害復旧	－	－	－	－	－	－	－	－	－
	地すべり防止施設災害復旧	－	－	－	－	－	－	－	－	－
	林地荒廃防止施設災害関連	－	－	－	－	－	－	－	－	－
	小計（公共県営）	－	－	－	－	－	－	－	－	－
	林地崩壊防止	－	－	－	－	－	－	－	－	－
	災害関連山地災害危険地区対策	－	－	－	－	－	－	－	－	－
	小計（公共補助）	－	－	－	－	－	－	－	－	－
	計	－	－	－	－	－	－	－	－	－
県単治山	治山施設県営	－	1.41	10,000	－	1.41	10,000	－	－	－
	治山施設管理	－	－	－	－	－	－	－	－	－
	保安林整備	－	－	－	－	－	－	－	－	－
	小計（県営）	－	1.41	10,000	－	1.41	10,000	－	－	－
	治山施設補助	－	0.05	8,100	－	0.03	3,100	－	0.02	5,000
	小計（補助）	－	0.05	8,100	－	0.03	3,100	－	0.02	5,000
	計	－	1.46	18,100	－	1.44	13,100	－	0.02	5,000
合計		0.67	220.69	660,210	0.28	134.39	292,965	0.39	86.30	367,245

（資料）　治山対策課

（注）1　《　》は総計、[　]は森林計画区計（　）は農林事務所計。面積は施工面積、事業費は本体工事費。ただし、補助事業については補助対象事業費による。

2　平成14年度に事業体系の見直しがあったため、過去の事業についても見直し後の事業区分に入れ替えを行った。

2 民有林治山事業状況

（本工事費等　単位：千円）

事業名＼農林事務所	県							北
	平成14年度	平成15年度	平成16年度	平成17年度	平成18年度	平成19年度	平成20年度	実績累計
山地治山	440,998	350,014	293,446	207,229	204,509	164,249	142,184	1,802,629
復旧治山	205,300	140,299	109,900	86,699	92,600	57,998	78,902	771,698
予防治山	235,698	209,715	183,546	120,530	111,909	106,251	63,281	1,030,930
治山施設修繕	－	－	－	－	－	－	－	－
水土保全治山	－	－	－	－	－	－	－	－
広域防災対策総合治山（～H9）	－	－	－	－	－	－	－	－
地域防災対策総合治山	－	－	－	－	－	－	－	－
環境保全総合治山（～H9）	－	－	－	－	－	－	－	－
林地荒廃防止	－	－	－	－	－	－	－	－
防災林造成	－	－	－	－	－	－	－	－
なだれ防止林造成	－	－	－	－	－	－	－	－
土砂流出防止林造成	－	－	－	－	－	－	－	－
海岸防災林造成	－	－	－	－	－	－	－	－
防風林造成	－	－	－	－	－	－	－	－
保安林整備	69,086	73,597	56,549	55,600	44,298	42,398	34,541	376,069
保安林改良	39,200	41,899	35,009	33,200	27,199	26,499	20,431	223,437
特定保安林整備緊急治山（～H12）	－	－	－	－	－	－	－	－
保育	29,886	28,799	21,540	22,400	17,099	15,899	14,110	149,733
複層林型保安林整備推進	－	2,899	－	－	－	－	－	2,899
保安林管理道整備	－	－	－	－	－	－	－	－
水源地域整備	－	－	－	－	－	－	－	－
水源森林総合整備（～H16）	－	－	－	－	－	－	－	－
集落水源山地整備（～H16）	－	－	－	－	－	－	－	－
森林水環境総合整備（～H16）	－	－	－	－	－	－	－	－
水源流域広域保全（H17～）	－	－	－	－	－	－	－	－
水源流域地域保全（H17～）	－	－	－	－	－	－	－	－
奥地保安林保全緊急整備（H17～）	－	－	－	－	－	－	－	－
共生保安林整備	－	－	－	－	－	－	－	－
生活環境保全林整備	－	－	－	－	－	－	－	－
自然環境保全林整備（～H9）	－	－	－	－	－	－	－	－
自然環境保全治山（H10～）	－	－	－	－	－	－	－	－
環境防災林整備	－	－	－	－	－	－	－	－
国有林野内補助治山	－	－	－	－	－	－	－	－
地すべり防止	－	－	－	－	－	－	45,000	45,000
計	510,084	423,611	349,995	262,829	248,807	206,647	221,724	2,223,697

（資料）治山対策課

2 民有林治山事業状況

（本工事費等　単位：千円）

事業名＼農林事務所	県							中
	平成14年度	平成15年度	平成16年度	平成17年度	平成18年度	平成19年度	平成20年度	実績累計
山地治山	372,896	243,284	324,998	298,545	225,400	185,897	180,599	1,831,619
復旧治山	92,999	103,000	121,030	122,699	102,500	35,299	96,569	674,096
予防治山	171,745	74,400	76,567	71,846	69,700	78,099	84,030	626,387
治山施設修繕	－	－	－	－	－	－	－	－
水土保全治山	108,152	65,884	127,401	104,000	53,200	72,499	－	531,136
広域防災対策総合治山（～H9）	－	－	－	－	－	－	－	－
地域防災対策総合治山	108,152	65,884	127,401	104,000	53,200	72,499	－	531,136
環境保全総合治山（～H9）	－	－	－	－	－	－	－	－
林地荒廃防止	－	－	－	－	－	－	－	－
防災林造成	－	－	－	－	－	－	－	－
なだれ防止林造成	－	－	－	－	－	－	－	－
土砂流出防止林造成	－	－	－	－	－	－	－	－
海岸防災林造成	－	－	－	－	－	－	－	－
防風林造成	－	－	－	－	－	－	－	－
保安林整備	35,299	34,403	23,668	18,999	10,899	8,399	6,409	138,076
保安林改良	23,300	18,100	7,510	9,199	6,400	5,299	4,709	74,517
特定保安林整備緊急治山（～H12）	－	－	－	－	－	－	－	－
保育	11,999	13,600	12,579	9,800	4,499	3,100	1,700	57,277
複層林型保安林整備推進	－	2,703	3,579	－	－	－	－	6,282
保安林管理道整備	－	－	－	－	－	－	－	－
水源地域整備	－	－	－	54,589	69,100	114,298	74,320	312,307
水源森林総合整備（～H16）	－	－	－	－	－	－	－	－
集落水源山地整備（～H16）	－	－	－	－	－	－	－	－
森林水環境総合整備（～H16）	－	－	－	－	－	－	－	－
水源流域広域保全（H17～）	－	－	－	－	－	－	－	－
水源流域地域保全（H17～）	－	－	－	54,589	69,100	84,099	47,020	254,808
奥地保安林保全緊急整備（H17～）	－	－	－	－	－	30,199	27,300	57,499
共生保安林整備	115,982	128,502	37,710	10,109	－	－	－	292,303
生活環境保全林整備	115,982	90,903	22,700	－	－	－	－	229,585
自然環境保全林整備（～H9）	－	－	－	－	－	－	－	－
自然環境保全治山（H10～）	－	－	－	－	－	－	－	－
環境防災林整備	－	37,599	15,010	10,109	－	－	－	62,718
国有林野内補助治山	－	－	－	－	－	－	－	－
地すべり防止	11,236	－	－	－	－	－	－	11,236
計	535,413	406,189	386,376	382,242	305,399	308,594	261,328	2,585,541

（資料）治山対策課

2 民有林治山事業状況

（本工事費等　単位：千円）

事業名＼農林事務所	県							南
	平成14年度	平成15年度	平成16年度	平成17年度	平成18年度	平成19年度	平成20年度	実績累計
山地治山	348,751	308,443	309,701	317,341	283,936	278,431	225,240	2,071,843
復旧治山	65,700	58,168	59,300	111,210	90,336	94,460	30,429	509,603
予防治山	161,751	55,298	51,400	50,001	52,200	56,000	57,600	484,250
治山施設修繕	－	－	－	－	－	－	－	－
水土保全治山	121,300	194,977	199,001	156,130	141,400	127,971	137,211	1,077,990
広域防災対策総合治山（～H9）	－	－	－	－	－	－	－	－
地域防災対策総合治山	121,300	194,977	199,001	156,130	141,400	127,971	137,211	1,077,990
環境保全総合治山（～H9）	－	－	－	－	－	－	－	－
林地荒廃防止	－	－	－	－	－	－	－	－
防災林造成	－	－	－	－	－	－	12,010	12,010
なだれ防止林造成	－	－	－	－	－	－	－	－
土砂流出防止林造成	－	－	－	－	－	－	－	－
海岸防災林造成	－	－	－	－	－	－	－	－
防風林造成	－	－	－	－	－	－	12,010	12,010
保安林整備	33,648	42,599	31,651	25,999	20,499	17,800	4,499	176,695
保安林改良	21,169	31,700	24,831	20,099	16,199	16,000	4,499	134,497
特定保安林整備緊急治山（～H12）	－	－	－	－	－	－	－	－
保育	12,479	10,899	6,820	5,900	4,300	1,800	－	42,198
複層林型保安林整備推進	－	－	－	－	－	－	－	－
保安林管理道整備	－	－	－	－	－	－	－	－
水源地域整備	－	－	－	－	－	－	10,010	10,010
水源森林総合整備（～H16）	－	－	－	－	－	－	－	－
集落水源山地整備（～H16）	－	－	－	－	－	－	－	－
森林水環境総合整備（～H16）	－	－	－	－	－	－	－	－
水源流域広域保全（H17～）	－	－	－	－	－	－	－	－
水源流域地域保全（H17～）	－	－	－	－	－	－	－	－
奥地保安林保全緊急整備（H17～）	－	－	－	－	－	－	10,010	10,010
共生保安林整備	37,704	－	－	－	－	－	－	37,704
生活環境保全林整備	－	－	－	－	－	－	－	－
自然環境保全林整備（～H9）	－	－	－	－	－	－	－	－
自然環境保全治山（H10～）	－	－	－	－	－	－	－	－
環境防災林整備	37,704	－	－	－	－	－	－	37,704
国有林野内補助治山	－	－	－	－	－	－	－	－
地すべり防止	－	－	－	－	－	－	－	－
計	420,103	351,042	341,352	343,340	304,435	296,231	251,759	2,308,262

（資料）治山対策課

2 民有林治山事業状況

（本工事費等　単位：千円）

事業名＼農林事務所	会							津
	平成14年度	平成15年度	平成16年度	平成17年度	平成18年度	平成19年度	平成20年度	実績累計
山地治山	775,565	608,982	613,042	459,915	361,207	223,299	327,909	3,369,919
復旧治山	436,217	372,383	378,784	280,705	267,895	171,099	284,710	2,191,793
予防治山	157,344	157,895	182,059	179,210	93,312	52,200	43,199	865,219
治山施設修繕	－	－	21,499	－	－	－	－	21,499
水土保全治山	182,004	78,704	30,700	－	－	－	－	291,408
広域防災対策総合治山（～H9）	－	－	－	－	－	－	－	－
地域防災対策総合治山	182,004	78,704	30,700	－	－	－	－	291,408
環境保全総合治山（～H9）	－	－	－	－	－	－	－	－
林地荒廃防止	－	－	－	－	－	－	－	－
防災林造成	74,100	65,705	43,639	31,200	54,499	－	26,509	295,652
なだれ防止林造成	74,100	65,705	43,639	31,200	54,499	－	26,509	295,652
土砂流出防止林造成	－	－	－	－	－	－	－	－
海岸防災林造成	－	－	－	－	－	－	－	－
防風林造成	－	－	－	－	－	－	－	－
保安林整備	106,708	103,171	66,071	49,730	46,699	39,598	23,699	435,676
保安林改良	58,089	68,160	39,358	29,600	23,700	18,999	12,999	250,905
特定保安林整備緊急治山（～H12）	－	－	－	－	－	－	－	－
保育	48,619	35,011	26,713	20,130	22,999	20,599	10,700	184,771
複層林型保安林整備推進	－	－	－	－	－	－	－	－
保安林管理道整備	－	－	－	－	－	－	－	－
水源地域整備	161,804	166,005	27,010	93,319	172,398	195,199	155,377	971,112
水源森林総合整備（～H16）	161,804	166,005	27,010	－	－	－	－	354,819
集落水源山地整備（～H16）	－	－	－	－	－	－	－	－
森林水環境総合整備（～H16）	－	－	－	－	－	－	－	－
水源流域広域保全（H17～）	－	－	－	10,010	89,799	82,074	43,348	225,231
水源流域地域保全（H17～）	－	－	－	－	35,567	39,284	31,191	106,042
奥地保安林保全緊急整備（H17～）	－	－	－	83,309	47,032	73,841	80,838	285,020
共生保安林整備	42,427	74,802	55,218	21,009	－	－	－	193,456
生活環境保全林整備	42,427	－	41,609	21,009	－	－	－	105,045
自然環境保全林整備（～H9）	－	－	－	－	－	－	－	－
自然環境保全治山（H10～）	－	74,802	13,609	－	－	－	－	88,411
環境防災林整備	－	－	－	－	－	－	－	－
国有林野内補助治山	43,105	22,204	－	－	－	－	－	65,309
地すべり防止	132,558	63,021	108,800	105,420	39,999	－	－	449,798
計	1,336,267	1,103,890	913,780	760,593	674,802	458,096	533,494	5,780,922

（資料）治山対策課

2 民有林治山事業状況

（本工事費等　単位：千円）

事業名＼農林事務所	南				会			津
	平成14年度	平成15年度	平成16年度	平成17年度	平成18年度	平成19年度	平成20年度	実績累計
山地治山	733,181	496,861	437,114	462,035	442,703	304,498	332,198	3,208,590
復旧治山	369,909	165,143	131,766	218,017	176,305	171,099	178,793	1,411,032
予防治山	156,941	65,014	85,764	42,271	96,771	52,200	66,206	565,167
治山施設修繕	－	－	－	－	－	－	－	－
水土保全治山	206,331	266,704	219,584	201,747	169,627	81,199	87,199	1,232,391
広域防災対策総合治山（～H9）	－	－	－	－	－	－	－	－
地域防災対策総合治山	206,331	266,704	219,584	201,747	169,627	81,199	87,199	1,232,391
環境保全総合治山（～H9）	－	－	－	－	－	－	－	－
林地荒廃防止	－	－	－	－	－	－	－	－
防災林造成	126,904	120,499	126,271	100,710	34,799	44,499	14,400	568,082
なだれ防止林造成	126,904	120,499	126,271	100,710	34,799	44,499	14,400	568,082
土砂流出防止林造成	－	－	－	－	－	－	－	－
海岸防災林造成	－	－	－	－	－	－	－	－
防風林造成	－	－	－	－	－	－	－	－
保安林整備	76,685	77,398	63,007	58,018	46,699	52,198	39,808	413,813
保安林改良	34,986	36,399	30,550	29,219	23,700	18,799	22,898	196,551
特定保安林整備緊急治山（～H12）	－	－	－	－	－	－	－	－
保育	41,699	40,999	32,457	28,799	22,999	33,399	16,909	217,261
複層林型保安林整備推進	－	－	－	－	－	－	－	－
保安林管理道整備	－	－	－	－	－	－	－	－
水源地域整備	199,204	170,004	170,009	112,829	78,218	125,598	114,438	970,300
水源森林総合整備（～H16）	199,204	170,004	170,009	－	－	－	－	539,217
集落水源山地整備（～H16）	－	－	－	－	－	－	－	－
森林水環境総合整備（～H16）	－	－	－	－	－	－	－	－
水源流域広域保全（H17～）	－	－	－	56,610	43,219	－	－	99,829
水源流域地域保全（H17～）	－	－	－	56,219	34,999	56,242	23,985	171,445
奥地保安林保全緊急整備（H17～）	－	－	－	－	－	69,356	90,453	159,809
共生保安林整備	－	－	－	－	－	－	－	－
生活環境保全林整備	－	－	－	－	－	－	－	－
自然環境保全林整備（～H9）	－	－	－	－	－	－	－	－
自然環境保全治山（H10～）	－	－	－	－	－	－	－	－
環境防災林整備	－	－	－	－	－	－	－	－
国有林野内補助治山	－	－	－	－	－	－	－	－
地すべり防止	51,458	51,614	77,060	53,999	40,097	－	－	274,228
計	1,187,432	916,376	873,461	787,591	642,516	526,793	500,843	5,435,012

（資料）治山対策課

2 民有林治山事業状況

（本工事費等　単位：千円）

事業名＼農林事務所	相							双
	平成14年度	平成15年度	平成16年度	平成17年度	平成18年度	平成19年度	平成20年度	実績累計
山地治山	323,899	314,198	313,673	271,366	210,464	169,099	179,857	1,782,556
復旧治山	239,999	143,999	112,099	131,239	58,112	45,296	49,217	779,961
予防治山	83,900	170,199	72,699	60,800	81,981	105,023	130,641	705,243
治山施設修繕	－	－	36,640	－	－	－	－	36,640
水土保全治山	－	－	92,235	79,327	70,371	18,780	－	260,713
広域防災対策総合治山（～H9）	－	－	－	－	－	－	－	－
地域防災対策総合治山	－	－	92,235	79,327	70,371	18,780	－	260,713
環境保全総合治山（～H9）	－	－	－	－	－	－	－	－
林地荒廃防止	－	－	－	－	－	－	－	－
防災林造成	3,699	－	－	25,419	47,985	－	－	77,103
なだれ防止林造成	－	－	－	－	－	－	－	－
土砂流出防止林造成	－	－	－	－	－	－	－	－
海岸防災林造成	3,699	－	－	25,419	47,985	－	－	77,103
防風林造成	－	－	－	－	－	－	－	－
保安林整備	110,298	107,890	89,489	77,879	55,829	52,420	60,827	554,632
保安林改良	50,299	56,090	51,660	48,699	35,199	29,421	42,127	313,495
特定保安林整備緊急治山（～H12）	－	－	－	－	－	－	－	－
保育	59,999	51,800	37,829	29,180	20,630	22,999	18,699	241,136
複層林型保安林整備推進	－	－	－	－	－	－	－	－
保安林管理道整備	－	－	－	－	－	－	－	－
水源地域整備	－	－	－	－	－	30,210	39,182	69,392
水源森林総合整備（～H16）	－	－	－	－	－	－	－	－
集落水源山地整備（～H16）	－	－	－	－	－	－	－	－
森林水環境総合整備（～H16）	－	－	－	－	－	－	－	－
水源流域広域保全（H17～）	－	－	－	－	－	－	－	－
水源流域地域保全（H17～）	－	－	－	－	－	－	－	－
奥地保安林保全緊急整備（H17～）	－	－	－	－	－	30,210	39,182	69,392
共生保安林整備	93,900	5,104	－	－	－	－	－	99,004
生活環境保全林整備	79,900	－	－	－	－	－	－	79,900
自然環境保全林整備（～H9）	－	－	－	－	－	－	－	－
自然環境保全治山（H10～）	－	－	－	－	－	－	－	－
環境防災林整備	14,000	5,104	－	－	－	－	－	19,104
国有林野内補助治山	－	－	－	－	－	－	－	－
地すべり防止	－	－	－	－	－	－	－	－
計	531,796	427,192	403,162	374,664	314,278	251,729	279,865	2,582,686

（資料）治山対策課

2 民有林治山事業状況

（本工事費等　単位：千円）

事業名＼農林事務所	い	わ					き	
	平成14年度	平成15年度	平成16年度	平成17年度	平成18年度	平成19年度	平成20年度	実績累計
山地治山	500,434	273,225	255,049	294,005	201,965	133,202	128,498	1,786,378
復旧治山	200,145	147,125	116,750	150,602	110,670	47,093	64,584	836,969
予防治山	134,299	33,601	38,299	63,300	32,195	36,246	63,914	401,854
治山施設修繕	－	－	－	－	－	－	－	－
水土保全治山	165,990	92,499	100,000	80,103	59,100	49,863	－	547,555
広域防災対策総合治山（～H9）	－	－	－	－	－	－	－	－
地域防災対策総合治山	165,990	92,499	100,000	80,103	59,100	49,863	－	547,555
環境保全総合治山（～H9）	－	－	－	－	－	－	－	－
林地荒廃防止	－	－	－	－	－	－	－	－
防災林造成	78,704	80,003	85,009	60,000	85,814	100,000	85,000	574,530
なだれ防止林造成	－	－	－	－	－	－	－	－
土砂流出防止林造成	－	－	－	－	－	－	－	－
海岸防災林造成	78,704	80,003	85,009	60,000	85,814	100,000	85,000	574,530
防風林造成	－	－	－	－	－	－	－	－
保安林整備	98,748	66,398	56,108	47,999	38,999	30,977	19,999	359,228
保安林改良	60,423	30,899	29,619	25,999	19,999	10,978	8,000	185,917
特定保安林整備緊急治山（～H12）	－	－	－	－	－	－	－	－
保育	38,325	35,499	26,489	22,000	19,000	19,999	11,999	173,311
複層林型保安林整備推進	－	－	－	－	－	－	－	－
保安林管理道整備	－	－	－	－	－	－	－	－
水源地域整備	－	－	－	－	－	－	28,728	28,728
水源森林総合整備（～H16）	－	－	－	－	－	－	－	－
集落水源山地整備（～H16）	－	－	－	－	－	－	－	－
森林水環境総合整備（～H16）	－	－	－	－	－	－	－	－
水源流域広域保全（H17～）	－	－	－	－	－	－	－	－
水源流域地域保全（H17～）	－	－	－	－	－	－	－	－
奥地保安林保全緊急整備（H17～）	－	－	－	－	－	－	28,728	28,728
共生保安林整備	－	－	－	－	－	－	－	－
生活環境保全林整備	－	－	－	－	－	－	－	－
自然環境保全林整備（～H9）	－	－	－	－	－	－	－	－
自然環境保全治山（H10～）	－	－	－	－	－	－	－	－
環境防災林整備	－	－	－	－	－	－	－	－
国有林野内補助治山	－	－	－	－	－	－	－	－
地すべり防止	13,357	105,675	95,550	19,950	54,173	67,209	100,020	455,934
計	691,243	525,301	491,716	421,954	380,951	331,388	362,245	3,204,798

（資料）治山対策課

2 民有林治山事業状況

（本工事費等　単位：千円）

事業名＼農林事務所	全体							
	平成14年度	平成15年度	平成16年度	平成17年度	平成18年度	平成19年度	平成20年度	実績累計
山地治山	3,495,724	2,595,007	2,547,023	2,310,436	1,930,184	1,458,675	1,516,484	15,853,533
復旧治山	1,610,269	1,130,117	1,029,629	1,101,171	898,418	622,344	783,203	7,175,151
予防治山	1,101,678	766,122	690,334	587,958	538,068	486,019	508,871	4,679,050
治山施設修繕	－	－	58,139	－	－	－	－	58,139
水土保全治山	783,777	698,768	768,921	621,307	493,698	350,312	224,410	3,941,193
広域防災対策総合治山（～H9）	－	－	－	－	－	－	－	－
地域防災対策総合治山	783,777	698,768	768,921	621,307	493,698	350,312	224,410	3,941,193
環境保全総合治山（～H9）	－	－	－	－	－	－	－	－
林地荒廃防止	－	－	－	－	－	－	－	－
防災林造成	283,407	266,207	254,919	217,329	223,097	144,499	137,919	1,527,377
なだれ防止林造成	201,004	186,204	169,910	131,910	89,298	44,499	40,909	863,734
土砂流出防止林造成	－	－	－	－	－	－	－	－
海岸防災林造成	82,403	80,003	85,009	85,419	133,799	100,000	85,000	651,633
防風林造成	－	－	－	－	－	－	12,010	12,010
保安林整備	530,472	505,456	386,543	334,224	263,922	243,790	189,781	2,454,188
保安林改良	287,466	283,247	218,537	196,015	152,396	125,995	115,664	1,379,320
特定保安林整備緊急治山（～H12）	－	－	－	－	－	－	－	－
保育	243,006	216,607	164,427	138,209	111,526	117,795	74,117	1,065,687
複層林型保安林整備推進	－	5,602	3,579	－	－	－	－	9,181
保安林管理道整備	－	－	－	－	－	－	－	－
水源地域整備	361,008	336,009	197,019	260,737	319,716	465,305	422,054	2,361,848
水源森林総合整備（～H16）	361,008	336,009	197,019	－	－	－	－	894,036
集落水源山地整備（～H16）	－	－	－	－	－	－	－	－
森林水環境総合整備（～H16）	－	－	－	－	－	－	－	－
水源流域広域保全（H17～）	－	－	－	66,620	133,018	82,074	43,348	325,060
水源流域地域保全（H17～）	－	－	－	110,808	139,666	179,625	102,195	532,294
奥地保安林保全緊急整備（H17～）	－	－	－	83,309	47,032	203,606	276,511	610,458
共生保安林整備	290,013	208,408	92,928	31,118	－	－	－	622,467
生活環境保全林整備	238,309	90,903	64,309	21,009	－	－	－	414,530
自然環境保全林整備（～H9）	－	－	－	－	－	－	－	－
自然環境保全治山（H10～）	－	74,802	13,609	－	－	－	－	88,411
環境防災林整備	51,704	42,703	15,010	10,109	－	－	－	119,526
国有林野内補助治山	43,105	22,204	－	－	－	－	－	65,309
地すべり防止	208,609	220,310	281,410	179,369	134,269	67,209	145,020	1,236,196
計	5,212,338	4,153,601	3,759,842	3,333,213	2,871,188	2,379,478	2,411,258	24,120,918

（資料）治山対策課

3 民有林災害荒廃地調

（単位　面積：ha、被害額：千円）

災害の種類と区分 / 年災・農林事務所		総数		融雪災		3月災		4月災		5月災		6月災		7月災		8月災		9月災		10月災		11月災		12月災	
		面積	被害額	面積	被害額	面積	被害額	面積	被害額	面積	被害額	面積	被害額	面積	被害額	面積	被害額	面積	被害額	面積	被害額	面積	被害額	面積	被害額
平成16年		12.76	998,800	5.00	100,000	−	−	−	−	−	2,000	−	−	6.98	844,300	−	−	−	−	0.78	52,500	−	−	−	−
平成17年		5.17	798,200	1.08	261,000	−	−	−	−	−	−	0.90	157,300	—	—	3.19	379,900	−	−	−	−	−	−	−	−
平成18年		14.76	1,405,000	0.16	37,800	−	−	−	−	−	−	0.61	160,300	1.81	100,000	−	−	3.96	379,100	8.20	725,800	−	−	0.02	2,000
平成19年		3.24	1,159,970	1.05	578,070	−	−	−	−	−	−	−	−	0.51	94,300	−	−	1.68	487,600	−	−	−	−	−	−
平成20年		1.51	315,100	−	−	−	−	0.68	170,600	−	−	−	−	0.05	40,000	0.78	104,500	−	−	−	−	−	−	−	−
平成19年度内訳	県北	0.16	16,000	−	−	−	−	−	−	−	−	−	−	0.11	12,000	−	−	0.05	4,000	−	−	−	−	−	−
	県中	1.15	364,000	−	−	−	−	−	−	−	−	−	−	0.08	31,000	−	−	1.07	333,000	−	−	−	−	−	−
	県南	0.17	38,000	−	−	−	−	−	−	−	−	−	−	0.05	20,000	−	−	0.12	18,000	−	−	−	−	−	−
	会津	1.05	578,070	1.05	578,070	−	−	−	−	−	−	−	−	−	−	−	−	−	−	−	−	−	−	−	−
	南会津	−	−	−	−	−	−	−	−	−	−	−	−	−	−	−	−	−	−	−	−	−	−	−	−
	相双	0.51	85,400	−	−	−	−	−	−	−	−	−	−	0.23	22,800	−	−	0.28	62,600	−	−	−	−	−	−
	いわき	0.20	78,500	−	−	−	−	−	−	−	−	−	−	0.04	8,500	−	−	0.16	70,000	−	−	−	−	−	−
平成20年度内訳	県北	−	−	−	−	−	−	−	−	−	−	−	−	−	−	−	−	−	−	−	−	−	−	−	−
	県中	−	−	−	−	−	−	−	−	−	−	−	−	−	−	−	−	−	−	−	−	−	−	−	−
	県南	0.18	43,300	−	−	−	−	0.15	40,000	−	−	−	−	−	−	0.03	3,300	−	−	−	−	−	−	−	−
	会津	0.05	40,000	−	−	−	−	−	−	−	−	−	−	0.05	40,000	−	−	−	−	−	−	−	−	−	−
	南会津	−	−	−	−	−	−	−	−	−	−	−	−	−	−	−	−	−	−	−	−	−	−	−	−
	相双	0.70	180,600	−	−	−	−	0.50	129,600	−	−	−	−	−	−	0.20	51,000	−	−	−	−	−	−	−	−
	いわき	0.58	51,200	−	−	−	−	0.03	1,000	−	−	−	−	−	−	0.55	50,200	−	−	−	−	−	−	−	−

（資料）治山対策課

（注）面積は山腹崩壊分のみ集計

4 民有林治山施設災害復旧実績

（単位　工事費：千円）

区分 / 実施年度・年災	査定申請額		査定額		平成16年度		平成17年度		平成18年度		平成19年度		平成20年度		備考
	箇所数	工事費	箇所数	工事費	箇所数	工事費	箇所数	工事費	箇所数	工事費	箇所数	工事費	箇所数	工事費	
平成16年	−	−	−	−	−	−	−	−	−	−	−	−	−	−	
平成17年	−	−	−	−	−	−	−	−	−	−	−	−	−	−	
平成18年	2	15,698	2	12,588	−	−	−	−	2	12,588	−	−	−	−	
平成19年	−	−	−	−	−	−	−	−	−	−	−	−	−	−	
平成20年	−	−	−	−	−	−	−	−	−	−	−	−	−	−	

（資料）治山対策課

5 民有林制限林種別面積

（1）保安林

（単位　面積:ha）

年度（（農林事務所）） / 市町村	総数 箇所	総数 面積	水源かん養保安林 箇所	水源かん養保安林 面積	土砂流出防備保安林 箇所	土砂流出防備保安林 面積	土砂崩壊防備保安林 箇所	土砂崩壊防備保安林 面積	防風保安林 箇所	防風保安林 面積	水害防備保安林 箇所	水害防備保安林 面積	潮害防備保安林 箇所	潮害防備保安林 面積	干害防備保安林 箇所	干害防備保安林 面積	なだれ防止保安林 箇所	なだれ防止保安林 面積	落石防止保安林 箇所	落石防止保安林 面積	魚つき保安林 箇所	魚つき保安林 面積	航行目標保安林 箇所	航行目標保安林 面積	保健保安林 箇所	保健保安林 面積	風致保安林 箇所	風致保安林 面積
平成16年度	(159) 4,277	(6,301) 108,460	449	68,213	(18) 2,544	(580) 36,037	(1) 428	(12) 556	76	198	139	71	(2) 117	(12) 204	(4) 55	(66) 878	(7) 268	(17) 1,138	(1) 23	(3) 138	8	3	(1) 7	(3) 2	(116) 129	(5,577) 899	(9) 34	(31) 122
平成17年度	(160) 4,299	(6,308) 108,645	452	68,272	(18) 2,552	(580) 36,144	(1) 434	(12) 562	76	198	139	70	(2) 117	(12) 204	(4) 56	(66) 887	(7) 271	(17) 1,144	(1) 23	(3) 138	8	3	(1) 7	(3) 2	(117) 130	(5,584) 899	(9) 34	(31) 122
平成18年度	(161) 4,346	(6,306) 109,465	454	68,661	(18) 2,582	(580) 36,502	(1) 449	(12) 585	76	198	139	70	(2) 117	(12) 203	(4) 57	(66) 938	(7) 270	(17) 1,144	(1) 23	(3) 137	8	3	(1) 7	(3) 2	(118) 130	(5,582) 899	(9) 34	(31) 122
平成19年度	(161) 4,369	(6,306) 110,214	459	69,109	(18) 2,591	(580) 36,755	(1) 455	(12) 592	76	197	139	70	(2) 117	(12) 203	(4) 58	(66) 973	(7) 271	(17) 1,151	(1) 24	(3) 138	8	3	(1) 7	(3) 2	(118) 130	(5,582) 899	(9) 34	(31) 122
平成20年度	(162) 4,409	(6,307) 111,078	464	69,351	(18) 2,619	(580) 37,364	(1) 463	(12) 606	76	197	139	70	(3) 116	(13) 203	(4) 58	(66) 972	(7) 271	(17) 1,151	(1) 24	(3) 138	8	3	(1) 7	(3) 2	(118) 130	(5,582) 899	(9) 34	(31) 122
（（県北））	(22) 634	(597) 7,058	43	3,103	(8) 390	(176) 3,551	75	88	—	—	93	56	—	—	2	14	—	—	1	1	—	—	—	—	(10) 14	(411) 225	(4) 16	(10) 21
福島市	(11) 242	(246) 3,235	19	2,027	107	1,094	6	23	—	—	88	51	—	—	1	0	—	—	1	1	—	—	—	—	(4) 5	(171) 19	(4) 16	(10) 21
二本松市	(3) 110	(141) 611	1	130	51	225	48	46	—	—	4	5	—	—	1	14	—	—	—	—	—	—	—	—	(3) 5	(141) 190	—	—
伊達市	(5) 195	(124) 2,006	11	549	(4) 169	(106) 1,440	11	8	—	—	1	0	—	—	—	—	—	—	1	1	—	—	—	—	(1) 2	(18) 8	—	—
本宮市	(1) 6	(14) 18	—	—	2	15	3	3	—	—	—	—	—	—	—	—	—	—	—	—	—	—	—	—	(1) 1	(14) 0	—	—
桑折町	(1) 21	(67) 520	2	88	18	424	—	—	—	—	—	—	—	—	—	—	—	—	—	—	—	—	—	—	(1) 1	(67) 8	—	—
国見町	(1) 18	(5) 185	1	5	(1) 17	(5) 180	—	—	—	—	—	—	—	—	—	—	—	—	—	—	—	—	—	—	—	—	—	—
川俣町	38	329	8	153	23	168	7	8	—	—	—	—	—	—	—	—	—	—	—	—	—	—	—	—	—	—	—	—
大玉村	4	155	1	150	3	5	—	—	—	—	—	—	—	—	—	—	—	—	—	—	—	—	—	—	—	—	—	—
（（県中））	(22) 429	(691) 9,977	50	7,474	(2) 225	(286) 2,004	90	89	12	17	4	0	—	—	24	336	—	—	2	4	—	—	—	—	(20) 20	(405) 35	2	19
郡山市	(10) 114	(266) 7,321	41	6,615	(1) 38	(14) 608	9	15	9	16	2	0	—	—	4	54	—	—	2	4	—	—	—	—	(9) 9	(252) 10	—	—
須賀川市	(8) 36	(380) 1,508	4	610	(1) 19	(272) 796	—	—	1	0	—	—	—	—	6	99	—	—	—	—	—	—	—	—	(7) 6	(108) 3	—	—
田村市	72	174	1	0	45	84	21	18	—	—	—	—	—	—	3	50	—	—	—	—	—	—	—	—	1	22	1	0
鏡石町	—	—	—	—	—	—	—	—	—	—	—	—	—	—	—	—	—	—	—	—	—	—	—	—	—	—	—	—
天栄村	37	148	1	7	26	133	6	7	2	1	2	0	—	—	—	—	—	—	—	—	—	—	—	—	—	—	—	—
石川町	(1) 43	(14) 81	1	2	32	35	7	5	—	—	—	—	—	—	2	39	—	—	—	—	—	—	—	—	(1) 1	(14) 0	—	—

（単位　面積:ha）

年度（（農林事務所）） / 市町村	総数 箇所	総数 面積	水源かん養保安林 箇所	水源かん養保安林 面積	土砂流出防備保安林 箇所	土砂流出防備保安林 面積	土砂崩壊防備保安林 箇所	土砂崩壊防備保安林 面積	防風保安林 箇所	防風保安林 面積	水害防備保安林 箇所	水害防備保安林 面積	潮害防備保安林 箇所	潮害防備保安林 面積	干害防備保安林 箇所	干害防備保安林 面積	なだれ防止保安林 箇所	なだれ防止保安林 面積	落石防止保安林 箇所	落石防止保安林 面積	魚つき保安林 箇所	魚つき保安林 面積	航行目標保安林 箇所	航行目標保安林 面積	保健保安林 箇所	保健保安林 面積	風致保安林 箇所	風致保安林 面積
玉川村	2	0	—	—	—	—	2	0	—	—	—	—	—	—	—	—	—	—	—	—	—	—	—	—	—	—	—	—
平田村	21	37	—	—	10	25	10	7	—	—	—	—	—	—	1	5	—	—	—	—	—	—	—	—	—	—	—	—
浅川町	(2) 7	(14) 15	—	—	1	0	2	1	—	—	—	—	—	—	2	14	—	—	—	—	—	—	—	—	(2) 2	(14) 0	—	—
古殿町	46	603	2	240	29	272	10	20	—	—	—	—	—	—	5	71	—	—	—	—	—	—	—	—	—	—	—	—
三春町	(1) 21	(17) 40	—	—	15	35	5	5	—	—	—	—	—	—	—	—	—	—	—	—	—	—	—	—	(1) 1	(17) 0	—	—
小野町	30	50	—	—	10	16	18	11	—	—	—	—	—	—	1	4	—	—	—	—	—	—	—	—	—	—	1	19
（（県南））	(14) 442	(727) 4,180	12	665	335	3,164	68	111	7	80	—	—	—	—	(1) 2	(2) 101	—	—	—	—	—	—	—	—	(10) 12	(714) 57	(3) 6	(11) 2
白河市	40	690	10	421	16	242	12	26	—	—	—	—	—	—	—	—	—	—	—	—	—	—	—	—	—	—	2	1
西郷村	(6) 45	(548) 1,317	2	244	27	901	4	12	6	76	—	—	—	—	(1) 1	(2) 83	—	—	—	—	—	—	—	—	(5) 5	(546) 1	—	—
泉崎村	(1) 4	(49) 49	—	—	3	49	—	—	—	—	—	—	—	—	—	—	—	—	—	—	—	—	—	—	(1) 1	(49) 0	—	—
中島村	—	—	—	—	—	—	—	—	—	—	—	—	—	—	—	—	—	—	—	—	—	—	—	—	—	—	—	—
矢吹町	(1) 2	(4) 4	—	—	—	—	—	—	1	4	—	—	—	—	—	—	—	—	—	—	—	—	—	—	(1) 1	(4) 0	—	—
棚倉町	66	227	—	—	48	189	18	38	—	—	—	—	—	—	—	—	—	—	—	—	—	—	—	—	—	—	—	—
矢祭町	(5) 131	(83) 888	—	—	119	855	5	1	—	—	—	—	—	—	1	18	—	—	—	—	—	—	—	—	(2) 2	(72) 12	(3) 4	(11) 1
塙町	(1) 104	(43) 910	—	—	95	862	8	14	—	—	—	—	—	—	—	—	—	—	—	—	—	—	—	—	(1) 1	(43) 34	—	—
鮫川村	50	96	—	—	27	66	21	20	—	—	—	—	—	—	—	—	—	—	—	—	—	—	—	—	2	10	—	—
（（会津））	(29) 1,103	(1,541) 34,395	147	25,291	(4) 699	(22) 8,167	49	128	17	43	1	0	—	—	(2) 9	(60) 78	(7) 147	(17) 530	11	49					(14) 16	(1,432) 53	(2) 7	(10) 57
会津若松市	(2) 81	(10) 3,427	7	2,844	60	521	1	0	4	5	—	—	—	—	—	—	1	8	3	8	—	—	—	—	(1) 2	(2) 1	(1) 3	(8) 41
喜多方市	(8) 248	(194) 9,101	35	7,573	(3) 170	(22) 1,336	8	40	—	—	—	—	—	—	2	20	25	88	2	5	—	—	—	—	(5) 5	(172) 23	1	16
北塩原村	(1) 35	(2) 704	9	593	20	110	3	0	—	—	—	—	—	—			2	1	—	—	—	—	—	—	—	—	(1) 1	(2) 0
西会津町	(6) 182	(143) 4,531	20	2,631	(0) 98	(0) 1,676	13	68	—	—	—	—	—	—	(1) 1	(59) 0	(3) 46	(11) 156	—	—	—	—	—	—	(2) 2	(73) 0	2	0
磐梯町	(2) 9	(110) 1,102	7	1,102	—	—	—	—	—	—	—	—	—	—	—	—	—	—	—	—	—	—	—	—	(2) 2	(110) 0	—	—

（単位　面積：ha）

年度（（農林事務所））	総数		水源かん養保安林		土砂流出防備保安林		土砂崩壊防備保安林		防風保安林		水害防備保安林		潮害防備保安林		干害防備保安林		なだれ防止保安林		落石防止保安林		魚つき保安林		航行目標保安林		保健保安林		風致保安林	
市町村	箇所	面積	箇所	面積	箇所	面積	箇所	面積	箇所	面積	箇所	面積	箇所	面積	箇所	面積	箇所	面積	箇所	面積	箇所	面積	箇所	面積	箇所	面積	箇所	面積
猪苗代町	60	2,758	14	1,217	26	1,462	2	5	13	38	—	—	—	—	—	—	—	—	5	36	—	—	—	—	—	—	—	—
会津坂下町	16	30	—	—	15	30	—	—	—	—	1	0	—	—	—	—	—	—	—	—	—	—	—	—	—	—	—	—
柳津町	(1) 107	(14) 1,850	5	1,049	80	746	3	2	—	—	—	—	—	—	1	14	17	39	—	—	—	—	—	—	(1) 1	(14) 0	—	—
三島町	(2) 68	(2) 1,711	11	1,361	33	254	3	2	—	—	—	—	—	—	(1) 1	(1) 8	(1) 19	(1) 57	—	—	—	—	—	—	1	29	—	—
金山町	(3) 168	(5) 3,327	15	2,001	104	1,130	13	11	—	—	—	—	—	—	1	6	(3) 34	(5) 180	1	0	—	—	—	—	—	—	—	—
昭和村	17	126	1	31	12	91	1	1	—	—	—	—	—	—	2	3	1	0	—	—	—	—	—	—	—	—	—	—
会津美里町	(4) 112	(1,061) 5,728	23	4,889	(1) 81	(0) 812	2	0	—	—	—	—	—	—	1	26	2	1	—	—	—	—	—	—	(3) 3	(1,061) 0	—	—
((南会津))	(14) 544	(1,408) 39,165	97	25,144	(1) 279	(40) 12,612	(1) 15	(12) 22	—	—	1	3	—	—	7	234	124	621	(1) 10	(3) 84	—	—	—	—	(11) 11	(1,353) 446	—	—
下郷町	(3) 144	(938) 10,778	11	2,762	109	7,536	8	12	—	—	—	—	—	—	1	21	3	5	9	84	—	—	—	—	(3) 3	(938) 359	—	—
檜枝岐村	8	91	1	6	2	34			—	—	—	—	—	—	—	—	5	51	—	—	—	—	—	—	—	—	—	—
只見町	(3) 146	(61) 6,989	11	3,782	67	2,806	(1) 3	(12) 1	—	—	—	—	—	—	—	—	63	352	—	—	—	—	—	—	(2) 2	(49) 48	—	—
南会津町	(8) 246	(409) 21,307	74	18,594	(1) 101	(40) 2,235	4	9	—	—	1	3	—	—	6	213	53	213	(1) 1	(3) 0	—	—	—	—	(6) 6	(366) 39	—	—
((相双))	(36) 725	(827) 10,681	86	5,560	(3) 371	(56) 4,655	68	61	32	20	29	9	(2) 86	(1) 160	12	158	—	—	—	—	8	3	—	—	(31) 33	(770) 56	—	—
相馬市	(5) 97	(138) 1,469	28	708	(1) 50	(18) 687	2	3	—	—	2	2	8	68	—	—	—	—	—	—	3	1	—	—	(4) 4	(120) 0	—	—
南相馬市	(11) 233	(189) 2,799	22	1,093	(1) 119	(1) 1,551	14	20	7	9	11	2	42	57	3	67	—	—	—	—	4	1	—	—	(10) 11	(188) 1	—	—
新地町	(2) 44	(62) 424	12	248	(1) 22	(37) 164	—	—	1	0	—	—	5	2	2	8	—	—	—	—	1	1	—	—	(1) 1	(25) 0	—	—
飯舘村	30	287	1	20	27	265	2	2	—	—	—	—	—	—	—	—	—	—	—	—	—	—	—	—	—	—	—	—
広野町	(2) 30	(47) 641	4	545	19	92	4	3	1	0	—	—	—	—	—	—	—	—	—	—	—	—	—	—	(2) 2	(47) 0	—	—
楢葉町	(3) 46	(10) 76	—	—	12	55	14	8	4	1	4	0	9	11	—	—	—	—	—	—	—	—	—	—	(3) 3	(10) 1	—	—
富岡町	(1) 31	(54) 529	3	376	16	146	7	3	2	2	—	—	2	1	—	—	—	—	—	—	—	—	—	—	(1) 1	(54) 0	—	—
川内村	(3) 59	(221) 3,312	11	2,371	(0) 39	(0) 883	6	5	—	—	—	—	—	—	—	—	—	—	—	—	—	—	—	—	(3) 3	(221) 53	—	—

（単位　面積：ha）

年度（（農林事務所））	総数		水源かん養保安林		土砂流出防備保安林		土砂崩壊防備保安林		防風保安林		水害防備保安林		潮害防備保安林		干害防備保安林		なだれ防止保安林		落石防止保安林		魚つき保安林		航行目標保安林		保健保安林		風致保安林	
市町村	箇所	面積	箇所	面積	箇所	面積	箇所	面積	箇所	面積	箇所	面積	箇所	面積	箇所	面積	箇所	面積	箇所	面積	箇所	面積	箇所	面積	箇所	面積	箇所	面積
大熊町	(2) 26	(81) 294	5	199	(0) 7	(0) 67	1	3	3	0	—	—	5	5	2	19	—	—	—	—	—	—	—	—	(2) 3	(81) 1	—	—
双葉町	(2) 40	(7) 592	0	0	(0) 18	(0) 573	3	2	5	3	—	—	12	14	—	—	—	—	—	—	—	—	—	—	(2) 2	(7) 0	—	—
浪江町	(5) 80	(18) 235	—	—	37	148	11	11	9	5	12	5	(2) 3	(1) 2	5	64	—	—	—	—	—	—	—	—	(3) 3	(17) 0	—	—
葛尾村	9	24	—	—	5	23	4	1	—	—	—	—	—	—	—	—	—	—	—	—	—	—	—	—	—	—	—	—
((いわき))	(25) 532	(515) 5,621	29	2,115	320	3,212	98	107	8	38	11	3	(1) 30	(12) 43	(1) 2	(4) 52	—	—	—	—	—	—	(1) 7	(3) 2	(22) 24	(496) 27	3	23
いわき市	(25) 532	(515) 5,621	29	2,115	320	3,212	98	107	8	38	11	3	(1) 30	(12) 43	(1) 2	(4) 52	—	—	—	—	—	—	(1) 7	(3) 2	(22) 24	(496) 27	3	23

（資料）　治山対策課

（注）　箇所数については地続きの保安林を1箇所とした。保安林の種類が相違する場合及び2以上の市町村区域にまたがる場合にはそれぞれ2箇所とした。

（　）内は他の保安林の兼種分で外数

(2)保安林以外の制限林

（単位：　面積:ha）

［森林計画区］ ((農林事務所)) 市町村 （旧市町村）	保安施設地区内の森林	砂防施設地区内の森林	その他制限のある地区内の森林	自然公園特別地域内の森林															史跡名勝天然記念物指定地域内の森林	都市計画法による制限林	林業種苗法による制限林	自然環境保全地域の特別地区	鳥獣保護地区	合計
				国立公園					国定公園					県立公園				計						
				特別保護地区	第一種特別地域	第二種特別地域	第三種特別地域	小計	特別保護地区	第一種特別地域	第二種特別地域	第三種特別地域	小計	第一種特別地域	第二種特別地域	第三種特別地域	小計							
県計	(9.07) 45.43	(5,995.57) 11,949.87	6.43	(155.45) 1,063.54	(287.32) 538.16	(1,839.44) 5,181.77	(3,330.72) 6,760.10	(5,612.93) 13,543.57	(5.63) 5.63	(1.31) 690.12	(203.07) 203.07	－ －	(210.01) 898.82	57.61	(366.56) 795.36	(612.80) 1,958.20	(979.36) 2,811.17	(6,802.30) 17,253.56	(162.46) 364.16	(186.75) 1,263.05	－ －	(255.46) 446.29	(1,266.91) 1,403.99	(14,678.52) 32,732.68
〔阿武隈川〕	(7.66)	(1,302.54)		(32.86)		(703.30)	(549.88)	(1,286.04)							(29.12)	(43.78)	(72.90)	(1,358.94)	(135.96)	(121.91)		(14.39)	(184.79)	(3,126.19)
《県北》	19.20 (0.04)	2,783.27 (965.97)	－	32.86 (32.86)	－	1,457.98 (205.54)	679.65 (549.88)	2,170.49 (788.28)	－	－	－	－	－	49.71	91.16 (7.62)	486.94 (17.01)	627.81 (24.63)	2,798.30 (812.91)	305.47 (72.53)	536.75 (53.31)	－	18.57	215.62 (105.85)	6,677.18 (2,010.61)
福島市	4.13 (965.97)	2,150.82 (965.97)	－	32.86 (32.86)	－	472.59 (191.80)	679.65 (549.88)	1,185.10 (774.54)	－	－	－	－	－	33.85	41.03	171.60	246.48	1,431.58 (774.54)	89.38 (60.69)	275.21 (53.31)	－	1.41	136.68	4,089.21 (1,854.51)
（福島）	0.14 (226.75)	2,104.52 (226.75)	－	32.86	－	401.93 (184.56)	679.65 (471.94)	1,114.44 (656.50)	－	－	－	－	－	－	－	－	－	1,114.44 (656.50)	60.69	275.21 (53.31)	－	1.41	11.14	3,567.55 (936.56)
（松川）	－	783.44	－	－	－	252.71	589.84	842.55	－	－	－	－	－	－	－	－	－	842.55	－	275.21	－	1.41	11.14	1,913.75
（信夫）	－	11.91	－	－	－	－	－	－	－	－	－	－	－	－	－	－	－	－	－	－	－	－	－	11.91
（吾妻）	－	－	－	－	－	－	－	－	－	－	－	－	－	－	－	－	－	－	－	－	－	－	－	－
二本松市	(0.01) 0.01	(739.22) 1,309.17	－	(32.86) 32.86	－	(7.24) 149.22	(77.94) 89.81	(118.04) 271.89	－	－	－	－	－	－	－	－	－	(118.04) 271.89	(60.69) 60.69	－	－	－	－	(917.95) 1,641.89
（二本松）	(0.01) －	1.46	－	－	－	(13.74) 70.66 (13.74)	－	(13.74) 70.66 (13.74)	－	－	－	－	－	－	7.49	3.24	10.73	(13.74) 81.39 (13.74)	(10.55) 10.55	－	－	－	6.52	(24.30) 99.93 (13.74)
（安達）	(0.01) 0.01	1.46	－	－	－	70.66	－	70.66	－	－	－	－	－	－	7.49	3.24	10.73	81.39	－	－	－	－	6.52	89.37 (0.01)
（岩代）	－	－	－	－	－	－	－	－	－	－	－	－	－	－	－	－	－	－	－	－	－	－	－	0.01
（東和）	－	－	－	－	－	－	－	－	－	－	－	－	－	－	－	－	－	－	(10.55) 10.55	－	－	－	－	(10.55) 10.55
伊達市	0.06	30.18	－	－	－	－	－	－	－	－	－	－	－	33.85	(7.62) 33.54	(17.01) 168.36	(24.63) 235.75	(24.63) 235.75	－	－	－	－	(105.85) 119.02	(130.48) 385.01
（伊達）	－	－	－	－	－	－	－	－	－	－	－	－	－	－	－	－	－	－	－	－	－	－	－	－
（梁川）	0.06	2.13	－	－	－	－	－	－	－	－	－	－	－	－	－	－	－	－	－	－	－	－	－	2.19
（保原）	－	－	－	－	－	－	－	－	－	－	－	－	－	－	－	－	－	－	－	－	－	－	－	－
（霊山）	－	26.67	－	－	－	－	－	－	－	－	－	－	－	33.85	(7.62) 33.54	(17.01) 168.36	(24.63) 235.75	(24.63) 235.75	－	－	－	－	(105.85) 119.02	(130.48) 381.44
（月館）	－	1.38	－	－	－	－	－	－	－	－	－	－	－	－	－	－	－	－	－	－	－	－	－	1.38
本宮市	－	－	－	－	－	－	－	－	－	－	－	－	－	－	－	－	－	－	0.62	－	－	－	－	0.62
（本宮）	－	－	－	－	－	－	－	－	－	－	－	－	－	－	－	－	－	－	－	－	－	－	－	－
（白沢）	－	－	－	－	－	－	－	－	－	－	－	－	－	－	－	－	－	－	0.62	－	－	－	－	0.62
桑折町	(0.03) 0.03	－	－	－	－	－	－	－	－	－	－	－	－	－	－	－	－	－	(1.29) 13.73	－	－	－	－	(1.32) 13.76
国見町	3.85	0.21	－	－	－	－	－	－	－	－	－	－	－	－	－	－	－	－	3.79	－	－	－	－	7.85
川俣町	－	14.45	－	－	－	－	－	－	－	－	－	－	－	－	－	－	－	－	－	－	－	－	－	14.45
飯野町	－	－	－	－	－	－	－	－	－	－	－	－	－	－	－	－	－	－	－	－	－	－	－	－
大玉村	0.04	－	－	－	－	－	－	－	－	－	－	－	－	－	－	－	－	－	－	－	－	－	－	0.04

（単位：　面積:ha）

［森林計画区］ ((農林事務所)) 市町村 （旧市町村）	保安施設地区内の森林	砂防施設地区内の森林	その他制限のある地区内の森林	自然公園特別地域内の森林															史跡名勝天然記念物指定地域内の森林	都市計画法による制限林	林業種苗法による制限林	自然環境保全地域の特別地区	鳥獣保護地区	合計
				国立公園					国定公園					県立公園				計						
				特別保護地区	第一種特別地域	第二種特別地域	第三種特別地域	小計	特別保護地区	第一種特別地域	第二種特別地域	第三種特別地域	小計	第一種特別地域	第二種特別地域	第三種特別地域	小計							
《県中》	(6.80) 7.34	(314.75) 545.00	－	－	－	(11.41) 142.66	－	(11.41) 142.66	－	－	－	－	－	－	(21.50) 29.34	(26.77) 284.92	(48.27) 314.26	(59.68) 456.92	(47.57) 194.85	(0.94) 167.41	－	(8.53) 11.30	(78.94) 78.94	(517.21) 1,461.76
郡山市	－	(260.43) 341.45	－	－	－	(11.41) 142.66	－	(11.41) 142.66	－	－	－	－	－	－	－	－	－	(11.41) 142.66	(5.13) 112.98	14.04	－	(8.53) 11.30	(78.94) 78.94	(364.44) 701.37
（郡山）	－	－	－	－	－	－	－	－	－	－	－	－	－	－	－	－	－	－	－	4.36	－	－	－	4.36
（安積）	－	－	－	－	－	－	－	－	－	－	－	－	－	－	－	－	－	－	－	－	－	－	－	－
（三穂田）	－	－	－	－	－	－	－	－	－	－	－	－	－	－	－	－	－	－	－	－	－	－	－	－
（逢瀬）	－	(1.88) 5.18	－	－	－	－	－	－	－	－	－	－	－	－	－	－	－	－	8.53	－	－	(8.53) 11.30	(57.58) 57.58	(67.99) 82.59
（片平）	－	－	－	－	－	－	－	－	－	－	－	－	－	－	－	－	－	－	－	－	－	－	－	－
（喜久田）	－	－	－	－	－	－	－	－	－	－	－	－	－	－	－	－	－	－	－	－	－	－	－	－
（日和田）	－	1.19	－	－	－	－	－	－	－	－	－	－	－	－	－	－	－	－	－	－	－	－	－	1.19
（富久山）	－	－	－	－	－	－	－	－	－	－	－	－	－	－	－	－	－	－	－	9.68	－	－	－	9.68
（湖南）	－	(11.91) 27.72	－	－	－	(11.41) 142.66	－	(11.41) 142.66	－	－	－	－	－	－	－	－	－	(11.41) 142.66	(5.13) 5.13	－	－	－	(21.36) 21.36	(49.81) 196.87
（熱海）	－	(246.64) 307.36	－	－	－	－	－	－	－	－	－	－	－	－	－	－	－	－	－	－	－	－	－	(246.64) 307.36
（西田）	－	－	－	－	－	－	－	－	－	－	－	－	－	－	－	－	－	－	0.03	－	－	－	－	0.03
（中田）	－	－	－	－	－	－	－	－	－	－	－	－	－	－	－	－	－	－	－	－	－	－	－	－
（田村）	－	－	－	－	－	－	－	－	－	－	－	－	－	－	－	－	－	－	99.29	－	－	－	－	99.29
須賀川市	(3.00) 3.00	(44.75) 59.63	－	－	－	－	－	－	－	－	－	－	－	－	－	－	－	－	39.43	－	－	－	－	(47.75) 102.06
（須賀川）	－	1.73	－	－	－	－	－	－	－	－	－	－	－	－	－	－	－	－	39.43	－	－	－	－	41.16
（長沼）	(3.00) 3.00	(4.83) 17.98	－	－	－	－	－	－	－	－	－	－	－	－	－	－	－	－	－	－	－	－	－	(7.83) 20.98
（岩瀬）	－	(39.92) 39.92	－	－	－	－	－	－	－	－	－	－	－	－	－	－	－	－	－	－	－	－	－	(39.92) 39.92
田村市	－	73.27	－	－	－	－	－	－	－	－	－	－	－	－	(19.48) 103.77	(19.48) 103.77	(19.48) 103.77	(42.44) 42.44	94.00	－	－	－	－	(61.92) 313.48
（滝根）	－	3.57	－	－	－	－	－	－	－	－	－	－	－	－	(19.48) 42.44	(19.48) 42.44	(19.48) 42.44	(42.44) 42.44	－	－	－	－	－	(61.92) 88.45
（大越）	－	－	－	－	－	－	－	－	－	－	－	－	－	－	53.10	53.10	53.10	－	－	－	－	－	－	53.10
（都路）	－	51.86	－	－	－	－	－	－	－	－	－	－	－	－	－	－	－	－	－	－	－	－	－	51.86
（常葉）	－	15.65	－	－	－	－	－	－	－	－	－	－	－	－	8.23	8.23	8.23	－	－	－	－	－	－	23.88
（船引）	－	2.19	－	－	－	－	－	－	－	－	－	－	－	－	－	－	－	－	－	94.00	－	－	－	96.19
鏡石町	－	－	－	－	－	－	－	－	－	－	－	－	－	－	－	－	－	－	－	－	－	－	－	－
天栄村	(3.80) 3.80	(1.18) 9.36	－	－	－	－	－	－	－	－	－	－	－	7.84	(7.29) 181.15	(7.29) 188.99	(7.29) 188.99	－	－	－	－	－	－	(12.27) 202.15

（単位：　面積:ha）

［森林計画区］（(農林事務所)）市町村（旧市町村）	保安施設地区内の森林	砂防施設地区内の森林	その他制限のある地区内の森林	自然公園特別地域内の森林																	史跡名勝天然記念物指定地域内の森林	都市計画法による制限林	林業種苗法による制限林	自然環境保全地域の特別地区	鳥獣保護地区	合計
				国立公園						国定公園						県立公園									
				特別保護地区	第一種特別地域	第二種特別地域	第三種特別地域	小計		特別保護地区	第一種特別地域	第二種特別地域	第三種特別地域	小計		第一種特別地域	第二種特別地域	第三種特別地域	小計	計						
石川町																						(0.73)				(0.73)
	0.46	46.71	–	–	–	–	–	–	–	–	–	–	–	–	–	–	–	–	–	–	–	10.77	–	–	–	57.94
玉川村																										–
	–	–	–	–	–	–	–	–	–	–	–	–	–	–	–	–	–	–	–	–	–	–	–	–	–	–
平田村																										–
	–	–	–	–	–	–	–	–	–	–	–	–	–	–	–	–	–	–	–	–	–	–	–	–	–	–
浅川町																										–
	–	–	–	–	–	–	–	–	–	–	–	–	–	–	–	–	–	–	–	–	–	–	–	–	–	–
古殿町		(7.24)																								(7.24)
	0.08	13.43	–	–	–	–	–	–	–	–	–	–	–	–	–	–	–	–	–	–	–	–	–	–	–	13.51
三春町																						(0.21)				(0.21)
	–	–	–	–	–	–	–	–	–	–	–	–	–	–	–	–	–	–	–	–	–	48.60	–	–	–	48.60
小野町		(1.15)															(21.50)		(21.50)	(21.50)						(22.65)
	–	1.15	–	–	–	–	–	–	–	–	–	–	–	–	–	–	21.50	–	21.50	21.50	–	–	–	–	–	22.65
《県南その1》	(0.82)	(21.82)				(486.35)		(486.35)												(486.35)	(15.86)	(67.66)		(5.86)		(598.37)
	7.73	87.45	–	–	–	842.73	–	842.73	–	–	–	–	–	–	15.86	20.79	30.42	67.07	909.80	21.24	94.13	–	5.86	–	1,126.21
白河市	(0.31)	(0.50)																			(15.86)	(67.66)		(0.11)		(84.44)
	0.74	14.26	–	–	–	–	–	–	–	–	–	–	–	–	15.86	20.79	30.42	67.07	67.07	19.02	94.13	–	0.11	–	195.33
（白河）		(0.50)																			(15.86)	(67.66)				(84.02)
	0.43	12.81	–	–	–	–	–	–	–	–	–	–	–	–	15.86	20.79	30.42	67.07	67.07	18.91	94.13	–	–	–	–	193.35
（表郷）	(0.31)																							(0.11)		(0.42)
	0.31	–	–	–	–	–	–	–	–	–	–	–	–	–	–	–	–	–	–	0.11	–	–	0.11	–	0.53
（東）																										–
	–	–	–	–	–	–	–	–	–	–	–	–	–	–	–	–	–	–	–	–	–	–	–	–	–	–
（大信）																										–
	–	1.45	–	–	–	–	–	–	–	–	–	–	–	–	–	–	–	–	–	–	–	–	–	–	–	1.45
西郷村	(0.51)	(21.32)				(486.35)		(486.35)												(486.35)				(5.75)		(513.93)
	6.99	73.19	–	–	–	842.73	–	842.73	–	–	–	–	–	–	–	–	–	–	842.73	–	–	–	5.75	–	928.66
泉崎村																										–
	–	–	–	–	–	–	–	–	–	–	–	–	–	–	–	–	–	–	–	2.22	–	–	–	–	–	2.22
中島村																										–
	–	–	–	–	–	–	–	–	–	–	–	–	–	–	–	–	–	–	–	–	–	–	–	–	–	–
矢吹町																										–
	–	–	–	–	–	–	–	–	–	–	–	–	–	–	–	–	–	–	–	–	–	–	–	–	–	–
〔奥久慈〕	(0.13)	(6.30)														(25.88)	(25.54)	(51.42)	(51.42)						(44.13)	(101.98)
	1.08	80.69	0.10	–	–	–	–	–	–	–	–	–	–	–	–	52.82	53.38	106.20	106.20	–	–	–	1.28	56.42	245.67
《県南その2》	(0.13)	(6.30)														(25.88)	(25.54)	(51.42)	(51.42)					(44.13)	(101.98)
	1.08	80.69	0.10	–	–	–	–	–	–	–	–	–	–	–	–	52.82	53.38	106.20	106.20	–	–	–	1.28	56.42	245.67
棚倉町																										
	0.13	62.11	–	–	–	–	–	–	–	–	–	–	–	–	–	3.61	–	3.61	3.61	–	–	–	–	–	65.85
矢祭町	(0.13)	(0.92)														(25.88)	(25.54)	(51.42)	(51.42)					(44.13)	(96.60)
	0.95	9.88	–	–	–	–	–	–	–	–	–	–	–	–	–	49.21	53.38	102.59	102.59	–	–	–	–	56.42	169.84
塙町		(5.38)																								(5.38)
	–	8.70	–	–	–	–	–	–	–	–	–	–	–	–	–	–	–	–	–	–	–	–	–	–	–	8.70
鮫川村																										
	–	–	0.10	–	–	–	–	–	–	–	–	–	–	–	–	–	–	–	–	–	–	–	1.28	–	1.28	
《県南》	(0.95)	(28.12)				(486.35)		(486.35)								(25.88)	(25.54)	(51.42)	(537.77)	(15.86)	(67.66)		(5.86)	(44.13)	(700.35)	
	8.81	168.14	0.10	–	–	842.73	–	842.73	–	–	–	–	–	–	15.86	73.61	83.80	173.27	1,016.00	(21.24)	(94.13)	–	7.14	56.42	1,371.88	

（単位：　面積:ha）

［森林計画区］（(農林事務所)）市町村（旧市町村）	保安施設地区内の森林	砂防施設地区内の森林	その他制限のある地区内の森林	自然公園特別地域内の森林																	史跡名勝天然記念物指定地域内の森林	都市計画法による制限林	林業種苗法による制限林	自然環境保全地域の特別地区	鳥獣保護地区	合計
				国立公園						国定公園						県立公園									
				特別保護地区	第一種特別地域	第二種特別地域	第三種特別地域	小計		特別保護地区	第一種特別地域	第二種特別地域	第三種特別地域	小計		第一種特別地域	第二種特別地域	第三種特別地域	小計	計						
〔会津〕	(1.26)	(4,643.04)		(122.59)	(287.32)	#######	#######	(4,326.89)		(5.63)	(1.31)	(203.07)		(210.01)		(202.68)	(232.18)	(434.86)	(4,971.76)	(21.82)	(64.84)		(231.92)	(937.12)	(10,871.76)
	21.44	8,612.98	0.78	1,030.68	538.16	3,723.79	6,080.45	11,373.08		5.63	690.12	203.07	–	898.82	0.57	407.37	853.25	1,261.19	13,533.09	36.72	(726.30)	–	398.36	949.24	24,278.91
《会津》	(1.00)	(98.95)		(122.59)		(556.79)	#######	(2,424.63)								(13.44)	(56.77)	(70.21)	(2,494.84)	(18.65)	(64.84)		(76.04)	(804.61)	(3,558.93)
	3.07	922.91	0.78	1,030.68	250.84	3,144.44	5,042.75	9,468.71		–	–	–	–	–	0.57	47.12	234.26	281.95	9,750.66	33.55	726.30	–	229.41	804.61	12,471.29
会津若松市		(11.50)				(2.23)	(1.16)	(3.39)								(9.26)	(21.28)	(30.54)	(33.93)	(2.20)	(64.84)				(112.47)
	–	44.59	–	–	–	255.90	6.49	262.39		–	–	–	–	–	–	29.12	80.92	110.04	372.43	16.95	726.30	–	–	–	1,160.27
（会津若松）		(11.50)				(2.23)	(1.16)	(3.39)								(9.26)	(21.28)	(30.54)	(33.93)	(2.20)	(64.84)				(112.47)
	–	44.59	–	–	–	255.90	6.49	262.39		–	–	–	–	–	–	29.12	80.92	110.04	372.43	16.95	(726.30)	–	–	–	1,160.27
（北会津）																									
	–	–	–	–	–	–	–	–		–	–	–	–	–	–	–	–	–	–	–	–	–	–	–	–
（河東）																									
	–	–	–	–	–	–	–	–		–	–	–	–	–	–	–	–	–	–	–	–	–	–	–	–
喜多方市		(78.29)					(162.12)	(162.12)											(162.12)						(240.41)
	0.79	287.74	–	0.10		3.32	183.38	186.80		–	–	–	–	–	–	–	–	–	186.80	–	–	–	–	–	475.33
（喜多方）		(11.20)																								(11.20)
	0.07	18.41	–	–	–	–	–	–		–	–	–	–	–	–	–	–	–	–	–	–	–	–	–	18.48
（熱塩加納）		(63.13)																								(63.13)
	0.49	151.85	–	–	–	–	–	–		–	–	–	–	–	–	–	–	–	–	–	–	–	–	–	152.34
（塩川）																										
	–	–	–	–	–	–	–	–		–	–	–	–	–	–	–	–	–	–	–	–	–	–	–	–
（山都）		(3.96)					(162.12)	(162.12)											(162.12)						(166.08)
	–	117.48	–	0.10		3.32	183.38	186.80		–	–	–	–	–	–	–	–	–	186.80	–	–	–	–	–	304.28
（高郷）																										
	0.23	–	–	–	–	–	–	–		–	–	–	–	–	–	–	–	–	–	–	–	–	–	–	0.23
北塩原村				(82.98)		(149.37)	(202.51)	(434.86)											(434.86)					(804.61)	(1,239.47)
	0.02	184.06	–	838.86	250.84	1,314.09	1,044.90	3,448.69		–	–	–	–	–	–	–	–	–	3,448.69	–	–	–	–	804.61	4,437.38
西会津町		(0.22)																			(0.21)			(69.60)		(70.03)
	0.46	75.72	–	–	–	–	–	–		–	–	–	–	–	–	–	–	–	–	0.36	–	–	193.17	–	269.71
磐梯町				(39.61)			(964.98)	(1,004.59)											(1,004.59)						(1,004.59)
	–	0.51	–	39.61		–	–	1,163.15	1,202.76	–	–	–	–	–	–	–	–	–	1,202.76	–	–	–	2.57	–	1,205.84
猪苗代町	(0.20)	(0.91)				(405.19)	(414.48)	(819.67)											(819.67)						(820.78)
	0.20	82.29	–	152.11		–	1,571.13	2,644.83	4,368.07	–	–	–	–	–	–	–	–	–	4,368.07	–	–	–	–	–	4,450.56
会津坂下町																										
	–	3.87	–	–	–	–	–	–		–	–	–	–	–	–	–	–	–	–	–	–	–	–	–	3.87
湯川村																										
	–	–	–	–	–	–	–	–		–	–	–	–	–	–	–	–	–	–	–	–	–	–	–	–
柳津町		(1.56)																					(6.44)		(8.00)
	0.15	84.72	–	–	–	–	–	–		–	–	–	–	–	–	–	–	–	–	–	–	–	21.85	–	106.72
三島町		(1.21)																								(1.21)
	–	23.99	–	–	–	–	–	–		–	–	–	–	–	–	–	–	–	–	–	–	–	–	–	23.99
金山町	(0.80)	(2.53)															(1.80)	(1.80)	(1.80)						(5.13)
	1.37	6.64	–	–	–	–	–	–		–	–	–	–	–	0.57	–	68.01	68.58	68.58	–	–	–	–	–	76.59
昭和村																										
	0.08	88.16	0.78	–	–	–	–	–		–	–	–	–	–	–	–	–	–	–	–	–	–	0.63	–	89.65
会津美里町		(2.73)														(4.18)	(33.69)	(37.87)	(37.87)	(16.24)						(56.84)
	–	40.62	–	–	–	–	–	–		–	–	–	–	–	–	18.00	85.33	103.33	103.33	16.24	–	–	11.19	–	171.38
（会津高田）		(2.73)																								(2.73)
	–	21.32	–	–	–	–	–	–		–	–	–	–	–	–	–	–	–	–	–	–	–	11.19	–	32.51
（会津本郷）																(4.18)	(33.69)	(37.87)	(37.87)	(16.24)						(54.11)
	–	16.09	–	–	–	–	–	–		–	–	–	–	–	–	18.00	85.33	103.33	103.33	16.24	–	–	–	–	135.66
（新鶴）																										
	–	3.21	–	–	–	–	–	–		–	–	–	–	–	–	–	–	–	–	–	–	–	–	–	3.21

（単位：　面積：ha）

［森林計画区］（農林事務所）市町村（旧市町村）	保安施設地区内の森林	砂防施設地区内の森林	その他制限のある地区内の森林	自然公園特別地域内の森林																史跡名勝天然記念物指定地域内の森林	都市計画法による制限林	林業種苗法による制限林	自然環境保全地域の特別地区	鳥獣保護地区	合計
				国立公園					国定公園					県立公園				計							
				特別保護地区	第一種特別地域	第二種特別地域	第三種特別地域	小計	特別保護地区	第一種特別地域	第二種特別地域	第三種特別地域	小計	第一種特別地域	第二種特別地域	第三種特別地域	小計								
《南会津》	(0.26)	(4,544.09)			(287.32)	(579.35)	#######	(1,902.26)	(5.63)	(1.31)	(203.07)		(210.01)		(189.24)	(175.41)	(364.65)	(2,476.92)	(3.17)			(155.88)	(132.51)	(7,312.83)
	18.37	7,690.07	−	−	287.32	579.35	1,037.70	1,904.37	5.63	690.12	203.07	−	898.82	−	360.25	618.99	979.24	3,782.43	3.17	−	−	168.95	144.63	11,807.62
下郷村	(0.03)	(2,164.95)			(287.32)	(579.35)	#######	(1,902.26)							(189.24)	(175.41)	(364.65)	(2,266.91)	(3.17)					(4,435.06)
	3.28	3,013.58	−	−	287.32	579.35	1,037.70	1,904.37	−	−	−	−	−	−	360.25	618.99	979.24	2,883.61	3.17	−	−	−	−	5,903.64
檜枝岐村	0.17	1.63	−	−	−	−	−	−	−	−	−	−	−	−	−	−	−	−	−	−	−	−	−	1.80
只見町	(0.16)	(17.23)							(5.63)	(1.31)	(203.07)		(210.01)					(210.01)						(227.40)
	12.84	149.14	−	−	−	−	−	−	5.63	690.12	203.07	−	898.82	−	−	−	−	898.82	−	−	−	−	−	1,060.80
南会津町	(0.07)	(2,361.91)																				(155.88)	(132.51)	(2,650.37)
	2.08	4,525.72	−	−	−	−	−	−	−	−	−	−	−	−	−	−	−	−	−	−	−	168.95	144.63	4,841.38
（田島）	(0.07)	(2,353.41)																				(155.88)	(107.90)	(2,617.26)
	1.05	4,375.41	−	−	−	−	−	−	−	−	−	−	−	−	−	−	−	−	−	−	−	161.85	108.13	4,646.44
（舘岩）		(3.09)																					(24.61)	(27.70)
	0.22	11.45	−	−	−	−	−	−	−	−	−	−	−	−	−	−	−	−	−	−	−	−	36.50	48.17
（伊南）		(1.36)																						(1.36)
	0.09	39.87	−	−	−	−	−	−	−	−	−	−	−	−	−	−	−	−	−	−	−	−	−	39.96
（南郷）		(4.05)																						(4.05)
	0.72	98.99	−	−	−	−	−	−	−	−	−	−	−	−	−	−	−	−	−	−	−	7.10	−	106.81
〔磐城〕	(0.02)	(43.69)													(108.88)	(311.30)	(420.18)	(420.18)	(4.68)			(9.15)	(100.87)	(578.59)
	3.71	472.93	5.55	−	−	−	−	−	−	−	−	−	−	7.33	244.01	564.63	815.97	815.97	21.97	−	−	28.08	182.71	1,530.92
《相双》	(0.02)	(3.70)													(71.63)	(49.76)	(121.39)	(121.39)					(86.54)	(211.65)
	1.00	212.19	1.17	−	−	−	−	−	−	−	−	−	−	−	90.56	109.94	200.50	200.50	0.82	−	−	−	168.38	584.06
相馬市		(0.61)													(71.63)	(49.76)	(121.39)	(121.39)						(122.00)
	−	39.67	−	−	−	−	−	−	−	−	−	−	−	−	87.47	51.71	139.18	139.18	−	−	−	−	−	178.85
南相馬市	(0.02)	(0.34)																						(0.36)
	0.80	33.31	−	−	−	−	−	−	−	−	−	−	−	−	−	−	−	−	0.77	−	−	−	−	34.88
（原町）	(0.02)																							(0.02)
	0.80	3.60	−	−	−	−	−	−	−	−	−	−	−	−	−	−	−	−	−	−	−	−	−	4.40
（鹿島）		(0.34)																						(0.34)
	−	28.07	−	−	−	−	−	−	−	−	−	−	−	−	−	−	−	−	−	−	−	−	−	28.07
（小高）																								
	−	1.64	−	−	−	−	−	−	−	−	−	−	−	−	−	−	−	−	0.77	−	−	−	−	2.41
新地町																								
	−	2.41	−	−	−	−	−	−	−	−	−	−	−	−	−	−	−	−	−	−	−	−	−	2.41
飯舘村																								
	−	−	−	−	−	−	−	−	−	−	−	−	−	−	−	−	−	−	0.05	−	−	−	−	0.05
広野町																								
	−	6.10	1.17	−	−	−	−	−	−	−	−	−	−	−	−	−	−	−	−	−	−	−	81.84	89.11
楢葉町																								
	−	−	−	−	−	−	−	−	−	−	−	−	−	−	−	−	−	−	−	−	−	−	−	−
富岡町																								
	−	−	−	−	−	−	−	−	−	−	−	−	−	−	−	−	−	−	−	−	−	−	−	−
川内村		(2.07)																					(86.54)	(88.61)
	0.20	63.16	−	−	−	−	−	−	−	−	−	−	−	−	−	−	−	−	−	−	−	−	86.54	149.90
大熊町		(0.31)																						(0.31)
	−	1.74	−	−	−	−	−	−	−	−	−	−	−	−	−	−	−	−	−	−	−	−	−	1.74
双葉町																								
	−	2.56	−	−	−	−	−	−	−	−	−	−	−	−	−	−	−	−	−	−	−	−	−	2.56
浪江町		(0.37)																						(0.37)
	−	45.42	−	−	−	−	−	−	−	−	−	−	−	−	3.09	58.23	61.32	61.32	−	−	−	−	−	106.74
葛尾村																								
	−	17.82	−	−	−	−	−	−	−	−	−	−	−	−	−	−	−	−	−	−	−	−	−	17.82

（単位：　面積：ha）

［森林計画区］（農林事務所）市町村（旧市町村）	保安施設地区内の森林	砂防施設地区内の森林	その他制限のある地区内の森林	自然公園特別地域内の森林																史跡名勝天然記念物指定地域内の森林	都市計画法による制限林	林業種苗法による制限林	自然環境保全地域の特別地区	鳥獣保護地区	合計
				国立公園					国定公園					県立公園				計							
				特別保護地区	第一種特別地域	第二種特別地域	第三種特別地域	小計	特別保護地区	第一種特別地域	第二種特別地域	第三種特別地域	小計	第一種特別地域	第二種特別地域	第三種特別地域	小計								
《いわき》		(39.99)													(37.25)	(261.54)	(298.79)	(298.79)	(4.68)			(9.15)	(14.33)	(366.94)
	2.71	260.74	4.38	−	−	−	−	−	−	−	−	−	−	7.33	153.45	454.69	615.47	615.47	21.15	−	−	28.08	14.33	946.86
いわき市		(39.99)													(37.25)	(261.54)	(298.79)	(298.79)	(4.68)			(9.15)	(14.33)	(366.94)
	2.71	260.74	4.38	−	−	−	−	−	−	−	−	−	−	7.33	153.45	454.69	615.47	615.47	21.15	−	−	28.08	14.33	946.86
（平）															(15.81)	(21.66)	(37.47)	(37.47)						(37.47)
	−	3.06	−	−	−	−	−	−	−	−	−	−	−	−	78.86	78.50	157.36	157.36	4.92	−	−	−	−	165.34
（常磐）																								
	−	2.26	−	−	−	−	−	−	−	−	−	−	−	−	−	−	−	−	−	−	−	−	−	2.26
（小名浜）															(1.36)		(1.36)	(1.36)						(1.36)
	−	−	−	−	−	−	−	−	−	−	−	−	−	−	7.09	−	7.09	7.09	−	−	−	−	−	7.09
（内郷）		(0.95)																						(0.95)
	0.50	17.39	1.00	−	−	−	−	−	−	−	−	−	−	−	−	−	−	−	11.23	−	−	−	−	30.12
（勿来）															(2.21)		(2.21)	(2.21)						(2.21)
	2.11	4.26	1.24	−	−	−	−	−	−	−	−	−	−	7.33	31.02	32.02	70.37	70.37	0.32	−	−	−	−	78.30
（遠野）																							(14.33)	(14.33)
	−	17.20	−	−	−	−	−	−	−	−	−	−	−	−	−	−	−	−	−	−	−	−	14.33	31.53
（田人）															(11.38)		(11.38)	(11.38)						(11.38)
	−	28.69	−	−	−	−	−	−	−	−	−	−	−	−	11.38	−	11.38	11.38	−	−	−	18.93	−	59.00
（好間）		(38.01)																				(9.15)		(47.16)
	−	125.33	2.14	−	−	−	−	−	−	−	−	−	−	−	−	−	−	−	−	−	−	9.15	−	136.62
（小川）		(1.03)														(170.84)	(170.84)	(170.84)						(171.87)
	−	6.17	−	−	−	−	−	−	−	−	−	−	−	−	6.88	170.84	177.72	177.72	−	−	−	−	−	183.89
（三和）																(69.04)	(69.04)	(69.04)						(69.04)
	−	28.95	−	−	−	−	−	−	−	−	−	−	−	−	−	173.33	173.33	173.33	−	−	−	−	−	202.28
（四倉）															(3.24)		(3.24)	(3.24)						(3.24)
	0.10	16.35	−	−	−	−	−	−	−	−	−	−	−	−	4.61	−	4.61	4.61	−	−	−	−	−	21.06
（川前）																								
	−	4.15	−	−	−	−	−	−	−	−	−	−	−	−	−	−	−	−	−	−	−	−	−	4.15
（久ノ浜）															(3.25)		(3.25)	(3.25)	(4.68)					(7.93)
	−	−	−	−	−	−	−	−	−	−	−	−	−	−	13.61	−	13.61	13.61	4.68	−	−	−	−	18.29
（大久）																								
	−	6.93	−	−	−	−	−	−	−	−	−	−	−	−	−	−	−	−	−	−	−	−	−	6.93

（資料）

（注）4.《県南》は、県南農林事務所計である。

6 林地開発許可処理状況

（面積：ha）

区分 / 年度 農林事務所名		工場・事業場用地の造成		住宅用地の造成		別荘地の造成		ゴルフ場の設置		農用地の造成		土石の採掘		その他		計	
		件数	面積	件数	面積	件数	面積	件数	面積	件数	面積	件数	面積	件数	面積	件数	面積
累計	昭和49～平成20年度	134	776	116	1,024	14	71	56	3,420	173	758	284	783	142	883	919	7,715
	県北	6	17	24	258	3	26	5	257	39	195	33	86	25	84	135	923
	県中	43	290	28	150	5	26	11	638	55	205	43	127	19	102	204	1,538
	県南	26	117	20	240	4	13	17	994	16	54	35	123	13	42	131	1,583
	会津	5	10	9	49	2	6	5	348	23	126	48	109	21	90	113	738
	南会津	0	0	0	0	0	0	1	26	1	2	2	4	8	100	12	132
	相双	30	107	10	25	0	0	4	287	32	162	55	173	21	343	152	1,097
	いわき	24	235	25	302	0	0	13	870	7	14	68	161	35	122	172	1,704
過去10年間	平成11年度	0	0	1	25	0	0	0	0	1	2	4	11	0	0	6	38
	平成12年度	2	5	0	0	0	0	0	0	0	0	2	4	2	7	6	16
	平成13年度	1	4	0	0	0	0	0	0	0	0	3	7	1	3	5	14
	平成14年度	1	3	0	0	0	0	0	0	0	0	1	1	0	0	2	4
	平成15年度	2	10	0	0	0	0	0	0	0	0	1	4	0	0	3	14
	平成16年度	1	2	0	0	0	0	0	0	0	0	4	10	0	0	5	12
	平成17年度	2	15	0	0	0	0	0	0	0	0	1	2	6	225	9	242
	平成18年度	2	7	0	0	0	0	0	0	0	0	3	14	0	0	5	21
	平成19年度	2	3	0	0	0	0	0	0	1	4	0	0	0	0	3	7
	平成20年度	3	11	0	0	0	0	0	0	0	0	1	4	1	2	5	17

（資料） 治山対策課

7 林地開発連絡調整処理状況

（面積：ha）

区分 / 年度 農林事務所名		工場・事業場用地の造成		学校・博物館用地の造成		住宅用地の造成		公園・運動場等の造成		農用地の造成		土石の採掘		道路の新設又は改築		ダム等の設置		その他		計	
		件数	面積	件数	面積	件数	面積	件数	面積	件数	面積	件数	面積	件数	面積	件数	面積	件数	面積	件数	面積
累計	昭和49～平成20年度	190	1,937	43	203	70	605	97	481	203	3,103	26	83	325	2,210	33	837	154	834	1,141	10,293
	県北	28	171	12	88	12	36	13	38	19	240	1	3	32	109	3	268	23	70	143	1,023
	県中	50	390	9	22	16	153	28	154	95	960	1	3	35	370	7	158	25	379	266	2,589
	県南	42	501	7	16	12	73	15	55	21	818	3	9	50	136	4	129	18	43	172	1,780
	会津	13	50	1	1	5	52	12	76	17	172	9	28	94	438	7	59	17	63	175	939
	南会津	0	0	1	3	0	0	7	27	6	44	2	4	23	92	4	81	22	96	65	347
	相双	41	462	4	14	14	45	14	86	33	447	9	35	37	385	6	113	29	92	187	1,679
	いわき	16	363	9	59	11	246	8	45	12	422	1	1	54	680	2	29	20	91	133	1,936
過去10年間	平成11年度	5	192	2	8	0	0	1	5	0	0	1	4	6	35	0	0	3	5	18	249
	平成12年度	2	9	0	0	1	10	0	0	0	0	0	0	8	34	0	0	1	1	12	54
	平成13年度	1	7	1	2	1	1	0	0	0	0	1	1	10	51	0	0	2	9	16	71
	平成14年度	2	7	0	0	0	0	2	5	0	0	0	0	10	142	1	13	2	10	17	177
	平成15年度	3	21	0	0	0	0	0	0	0	0	0	0	6	62	0	0	0	0	9	83
	平成16年度	2	19	0	0	0	0	0	0	0	0	1	3	10	72	0	0	0	0	13	94
	平成17年度	0	0	0	0	0	0	1	2	0	0	0	0	8	66	0	0	2	3	11	71
	平成18年度	1	2	1	4	0	0	1	3	0	0	0	0	9	20	0	0	0	0	12	29
	平成19年度	1	2	0	0	0	0	0	0	0	0	0	0	15	58	0	0	1	8	17	68
	平成20年度	1	7	0	0	0	0	0	0	0	0	1	4	1	5	0	0	1	9	4	25

（資料） 治山対策課

XVI　森林環境基金事業

1　平成20年度森林整備事業の事業実績

《農林事務所》市町村	事前調査		森林整備		事業費合計（千円）
	面積（ha）	事業費（千円）	面積（ha）	事業費（千円）	
平成18年度	958	32,662	710	201,588	234,251
平成19年度	2,267	80,154	1,933	533,393	613,547
平成20年度	1,800	75,151	1,934	508,832	583,983
《県北》	98	3,974	90	29,653	33,627
福島市	12	505	13	4,270	4,775
二本松市	42	1,847	40	13,599	15,446
伊達市	8	308	8	2,550	2,858
本宮市	—	—	—	—	—
桑折町	—	—	—	—	—
国見町	—	—	—	—	—
川俣町	36	1,315	29	9,234	10,548
飯野町	—	—	—	—	—
大玉村	—	—	—	—	—
《県中》	509	27,087	479	131,750	158,837
郡山市	57	3,194	62	17,210	20,404
須賀川市	8	648	9	2,368	3,017
田村市	146	10,025	145	44,244	54,269
鏡石町	2	130	2	425	555
天栄村	23	1,850	25	6,534	8,385
石川町	7	429	7	1,658	2,087
玉川村	—	—	1	217	217
平田村	49	1,445	50	11,340	12,785
浅川町	9	603	9	2,220	2,824
古殿町	33	1,719	39	10,290	12,009
三春町	3	205	3	940	1,146
小野町	172	6,839	128	34,302	41,141
《県南》	262	8,663	338	84,707	93,369
白河市	57	1,969	40	11,320	13,289
西郷村	73	2,494	50	13,775	16,268
泉崎村	—	—	—	—	—
中島村	—	—	—	—	—
矢吹町	—	—	—	—	—
棚倉町	35	1,114	35	8,740	9,854
矢祭町	37	1,177	32	8,063	9,241
塙町	—	—	120	27,825	27,825
鮫川村	60	1,909	60	14,983	16,892

《農林事務所》市町村	事前調査		森林整備		事業費合計（千円）
	面積（ha）	事業費（千円）	面積（ha）	事業費（千円）	
《会津》	205	9,346	269	56,834	66,180
会津若松市	56	2,547	56	8,128	10,675
喜多方市	22	946	31	7,278	8,224
北塩原村	2	270	39	12,825	13,095
西会津町	14	518	15	3,203	3,720
磐梯町	—	—	—	—	—
猪苗代町	42	2,157	60	9,608	11,764
会津坂下町	—	—	—	—	—
柳津町	10	573	10	1,706	2,280
三島町	14	457	21	5,623	6,080
金山町	16	765	11	2,058	2,823
昭和村	1	55	2	317	372
会津美里町	27	1,058	24	6,090	7,148
《南会津》	64	3,733	57	11,722	15,455
下郷町	—	—	31	6,197	6,197
檜枝岐村	—	—	—	—	—
只見町	—	—	—	—	—
南会津町	64	3,733	25	5,525	9,258
《相双》	180	7,740	266	66,594	74,334
相馬市	—	—	66	16,813	16,813
南相馬市	118	5,306	97	25,755	31,061
新地町	—	—	—	—	—
飯舘村	—	—	—	—	—
広野町	—	—	—	—	—
楢葉町	—	—	—	—	—
富岡町	—	—	—	—	—
川内村	29	1,147	44	10,473	11,620
大熊町	—	—	—	—	—
双葉町	—	—	—	—	—
浪江町	20	802	48	11,152	10,211
葛尾村	12	485	10	2,401	4,628
《いわき》	481	14,609	436	127,572	142,181
いわき市	481	14,609	436	127,572	142,181

（資料）森林整備課

（注）各項目で四捨五入したため、県総計、農林事務所計と必ずしも一致しない。

2　平成20年度間伐材搬出支援事業の事業実績

《農林事務所》実施箇所（市町村別）	間伐材運搬経費支援事業		林内作業路整備支援事業		補助金額合計（円）
	間伐材搬出材積（㎥）	補助金額（円）	作業路整備延長（m）	補助金額（円）	
平成18年度	16,777	20,132,400	12,000	6,000,000	26,132,400
平成19年度	25,000	30,000,000	72,000	36,000,000	66,000,000
平成20年度	25,000	12,500,000	50,000	25,000,000	37,500,000
《県北》	950	475,000	3,650	1,825,000	2,300,000
二本松市	130	65,000	1,775	887,500	952,500
伊達市	100	50,000	1,150	575,000	625,000
川俣町	720	360,000	725	362,500	722,500
《県中》	6,790	3,395,000	29,200	14,600,000	17,995,000
郡山市	70	35,000			35,000
田村市	2,668	1,334,000	12,488	6,244,000	7,578,000
石川町	2,520	1,260,000	9,549	4,774,500	6,034,500
古殿町	1,473	736,500	4,843	2,421,500	3,158,000
小野町			2,320	1,160,000	1,160,000
平田村	59	29,500			29,500
《県南》	5,800	2,900,000	6,000	3,000,000	5,900,000
白河市	200	100,000			100,000
棚倉町	1,082	541,000	1,833	916,500	1,457,500
矢祭町	2,591	1,295,500	3,082	1,541,000	2,836,500
塙町	176	88,000			88,000
鮫川村	1,751	875,500	1,085	542,500	1,418,000
《会津》	900	450,000	1,500	750,000	1,200,000
会津若松市	400	200,000	500	250,000	450,000
磐梯町	371	185,500			185,500
柳津町	129	64,500	1,000	500,000	564,500
《南会津》	130	65,000	500	250,000	315,000
下郷町	70	35,000	500	250,000	285,000
南会津町	60	30,000			30,000
《相双》	620	310,000	1,500	750,000	1,060,000
南相馬市	400	200,000	700	350,000	550,000
飯舘村	20	10,000	300	150,000	160,000
楢葉町	189	94,500	450	225,000	319,500
川内村	11	5,500	50	25,000	30,500
《いわき》	9,810	4,905,000	7,650	3,825,000	8,730,000
いわき市	9,810	4,905,000	7,650	3,825,000	8,730,000

（資料）林業振興課

3　平成20年度ペレットストーブ導入実績

地区	間伐材利用促進事業（ペレットストーブ利用推進事業）				森林環境交付金事業（地域提案重点枠）			その他	ペレットストーブ合計台数
	民間施設		県有施設※		件数	ペレットストーブ台数	交付金（千円）	ペレットストーブ台数	
	ペレットストーブ台数	補助金（千円）	ペレットストーブ台数	事業費（千円）					
平成18年度	－	－	10	2,921	8	21	8,298	103	134
平成19年度	47	2,350	15	5,796	13	59	14,103	22	143
平成20年度	50	2,500	－	－		33		64	147
県北	13	650	－	－				－	－
県中	10	500	－	－				－	－
県南	1	50	－	－				－	－
会津	14	700	－	－				－	－
南会津	2	100	－	－	－	－	－	－	－
相双	－	－	－	－	－	－	－	－	－
いわき	10	500	－	－				－	－

（資料）　林業振興課

4　平成20年度森林環境学習推進事業の事業実績

	森林環境学習推進事業		森林ボランティア総合対策事業				もりの案内人等指導者養成事業			森林づくり意識醸成活動参加者数（人）	備考
	森林環境セミナー開催（回数）	森林環境学習の森整備（場所及び箇所数）	森林づくり活動発表交流会（回数）	森林ボランティア団体支援		もりの案内人養成（人）	森林環境学習指導者育成（人）	森林ボランティアリーダー育成（人）		
				団体数	補助金（円）					
平成18年度	4	2	1	18	4,471,000	26	43	22		123,947	
平成19年度	4	4	1	19	4,349,000	32	20	19		143,580	
平成20年度	4	2	1	22	4,727,000	25	30	13		147,988	
県北	1			6	1,156,000	8	9	3		20,677	
県中				4	466,000	3	6	3		16,317	
県南	1	村火県有林		1	306,000	5	0	0		13,656	
会津	1	会津農林高校学校林		3	736,000	1	3	3		20,135	
南会津				1	500,000	2	0	0		12,132	
相双	1		1	3	663,000	4	3	1		8,892	
いわき				4	900,000	1	9	3		13,368	
その他						1	0	0		42,811	

（資料）　森林整備課
（注）1.「森林づくり意識醸成活動参加者数」は、森林環境基金事業による参加者を含んだ実績です。
2.「その他」は方部別に区分できない参加者数です。

5　平成20年度森林環境交付金事業（森林環境基本枠）の事業実績

《農林事務所》市町村名	交付金額（千円）				※ 小中学校における森林環境学習の実施状況			
	合計	①県民参画の推進	②森林の適正管理推進	③森林環境学習の推進	実施小・中学校			実施割合（%）
	①＋②＋③				計a（b+c）	小学校数b	中学校数c	
平成18年度	79,380	14,776	13,241	51,363	377	281	96	47.40%
平成19年度	78,983	16,666	10,440	51,877	382	290	92	48.23%
平成20年度	78,177	16,138	9,183	52,856	379	290	89	63.60%
《県北》	12,283	1,762	787	9,734	47	47	—	27.60%
福島市	4,317	752		3,565	12	12	—	15.60%
二本松市	1,743	370	265	1,108	8	8	—	26.70%
伊達市	1,670	640		1,030	5	5	—	17.90%
本宮市	968			968	5	5	—	50.00%
桑折町	613		522	91	4	4	—	80.00%
国見町	661			661	2	2	—	40.00%
川俣町	1,029			1,029	6	6	—	75.00%
飯野町	593			593	3	3	—	75.00%
大玉村	689			689	2	2	—	66.70%
《県中》	16,379	2,739	2,533	11,107	117	86	31	56.30%
郡山市	5,446	353	1,617	3,476	22	15	7	24.20%
須賀川市	1,797	503		1,294	8	8	—	29.60%
田村市	1,921	717	334	870	29	21	8	100.00%
鏡石町	661	453	2	206	3	2	—	66.70%
天栄村	786			786	6	4	2	100.00%
石川町	947			947	10	8	2	90.90%
玉川村	648			648	5	3	2	100.00%
平田村	795			795	6	4	2	100.00%
浅川町	653			653	3	3	—	75.00%
古殿町	926		550	376	7	6	1	100.00%
三春町	796			796	11	6	5	100.00%
小野町	1,003	713	30	260	8	6	2	100.00%
《県南》	8,583	1,693	0	6,890	38	35	3	59.40%
白河市	1,829			1,829	7	7	—	30.40%
西郷村	1,081			1,081	5	5	—	62.50%
泉崎村	624	24		600	3	2	1	100.00%
中島村	582	96		486	2	2	—	66.70%
矢吹町	738	135		603	5	4	1	100.00%
棚倉町	992	365		627	5	5	—	83.30%
矢祭町	887	129		758	5	5	—	83.30%
塙町	1,009	603		406	3	3	—	42.90%
鮫川村	841	341		500	3	2	1	100.00%

《農林事務所》市町村名	交付金額（千円）				※ 小中学校における森林環境学習の実施状況			
	合計	①県民参画の推進	②森林の適正管理推進	③森林環境学習の推進	実施小・中学校			実施割合（%）
	①＋②＋③				計a (b+c)	小学校数 b	中学校数 c	
《会津》	15,816	3,901	827	11,088	104	69	35	92.90%
会津若松市	2,563			2,563	30	20	12	97.00%
喜多方市	2,206	214		1,992	27	20	7	100.00%
北塩原村	847	447		400	4	2	2	100.00%
西会津町	1,584	827	28	729	6	5	1	100.00%
磐梯町	705			705	3	2	1	100.00%
猪苗代町	1,427			1,427	9	6	3	100.00%
会津坂下町	805	805		—	—	—	—	—
湯川村	538			538	3	2	1	100.00%
柳津町	880			880	4	2	2	100.00%
三島町	839		739	100	2	1	1	100.00%
金山町	1,010			1,010	4	2	2	100.00%
昭和村	743	601		142	1	1	—	50.00%
会津美里町	1,669	1,007	60	602	9	6	3	100.00%
《南会津》	7,269	4,591	0	2,678	16	12	4	60.00%
下郷町	1,619	1,062		557	1	1	—	25.00%
檜枝岐村	600			600	2	1	1	50.00%
只見町	1,588	1,080		508	3	2	1	75.00%
南会津町	3,462	2,449		1,013	10	8	2	66.70%
《相双》	10,954	1,452	1,401	8,101	40	31	9	54.70%
相馬市	1,254	274		980	7	5	2	41.20%
南相馬市	1,819		901	918	5	4	1	22.70%
新地町	665	88		577	4	3	1	100.00%
飯舘村	924	524		400	4	3	1	100.00%
広野町	702			702	2	1	1	100.00%
楢葉町	680	250		430	2	2	—	66.70%
富岡町	805			805	2	2	—	50.00%
川内村	1,107	316		791	2	1	1	100.00%
大熊町	761			761	3	2	1	100.00%
双葉町	699			699	2	2	—	100.00%
浪江町	923			923	6	5	1	66.70%
葛尾村	615		500	115	1	1	—	50.00%
《いわき》	6,893	0	3,635	3,258	17	10	7	13.80%
いわき市	6,893		3,635	3,258	17	10	7	13.80%

（資料）森林計画課

6 平成20年度 森林環境交付金事業（地域提案重点枠）の事業実績

《農林事務所》市町村名	対象分野別事業実績（面積：ha，交付金額：千円）												
	件数計	交付金計	森林整備の推進			県産間伐材の利活用推進		木質バイオマスの利活用推進			その他		
			件数	面積	交付金	件数	交付金	件数	ペレットストーブ台数	交付金	件数	交付金	事業の概要
平成18年度	44	90,553	17	92	44,758	18	36,807	8	21	8,298	1	690	
平成19年度	104	188,909	55	254	113,840	30	45,967	13	59	14,103	6	14,999	
平成20年度	79	139,179	40	171	95,938	30	31,015	8	33	11,407	1	819	
《県北》	12	21,023	7	40	18,168	3	2,083	2	2	772	—	—	
福島市	7	9,070	4	11	6,988	2	1,690	1	1	392	—	—	
二本松市	2	4,855	1	13	4,462	1	393	—	—	—	—	—	
伊達市	—	—	—	—	—	—	—	—	—	—	—	—	
本宮市	—	—	—	—	—	—	—	—	—	—	—	—	
桑折町	—	—	—	—	—	—	—	—	—	—	—	—	
国見町	—	—	—	—	—	—	—	—	—	—	—	—	
川俣町	—	—	—	—	—	—	—	—	—	—	—	—	
飯野町	1	4,305	1	10	4,305	—	—	—	—	—	—	—	
大玉村	2	2,793	1	6	2,413	—	—	1	1	380	—	—	
《県中》	16	33,721	9	70	28,256	5	2,945	2	7	2,520	—	—	
郡山市	5	9,883	3	21	8,857	2	1,026	—	—	—	—	—	
須賀川市	1	2,940	1	2	2,940	—	—	—	—	—	—	—	
田村市	2	6,216	2	9	6,216	—	—	—	—	—	—	—	
鏡石町	—	—	—	—	—	—	—	—	—	—	—	—	
天栄村	—	—	—	—	—	—	—	—	—	—	—	—	
石川町	2	8,668	2	35	8,668	—	—	—	—	—	—	—	
玉川村	2	1,888	—	—	—	1	103	1	5	1,785	—	—	
平田村	1	1,423	—	—	—	1	1,423	—	—	—	—	—	
浅川町	1	1,575	1	3	1,575	—	—	—	—	—	—	—	
古殿町	2	1,128	—	—	—	1	393	1	2	735	—	—	
三春町	—	—	—	—	—	—	—	—	—	—	—	—	
小野町	—	—	—	—	—	—	—	—	—	—	—	—	
《県南》	14	20,861	7	14	11,892	5	7,750	1	1	400	1	819	
白河市	2	1,229	—	—	—	1	410	—	—	—	1	819	テーブル・ベンチの設置（風致木・病害虫被害木利用）
西郷村	2	7,791	1	1	981	1	6,810	—	—	—	—	—	
泉崎村	1	154	—	—	—	1	154	—	—	—	—	—	
中島村	3	1,733	3	6	1,733	—	—	—	—	—	—	—	
矢吹町	1	756	1	3	756	—	—	—	—	—	—	—	
棚倉町	—	—	—	—	—	—	—	—	—	—	—	—	
矢祭町	1	400	—	—	—	—	—	1	1	400	—	—	
塙町	1	3,656	1	1	3,656	—	—	—	—	—	—	—	
鮫川村	3	5,142	1	2	4,766	2	376	—	—	—	—	—	

《農林事務所》市町村名	対象分野別事業実績（面積：ha，交付金額：千円）												
	件数計	交付金計	森林整備の推進			県産間伐材の利活用推進		木質バイオマスの利活用推進			その他		
			件数	面積	交付金	件数	交付金	件数	ペレットストーブ台数	交付金	件数	交付金	事業の概要
《会津》	19	24,656	6	17	10,286	11	8,992	2	17	5,378	—	—	
会津若松市	4	3,751	1	5	1,943	2	1,430	1	1	378	—	—	
喜多方市	4	1,066	1	1	294	3	772	—	—	—	—	—	
北塩原村	2	597	—	—	—	2	597	—	—	—	—	—	
西会津町	3	5,349	2	7	4,530	1	819	—	—	—	—	—	
磐梯町	1	3,071	1	2	3,071	—	—	—	—	—	—	—	
猪苗代町	—	—	—	—	—	—	—	—	—	—	—	—	
会津坂下町	1	5,000	—	—	—	—	—	1	16	5,000	—	—	
湯川村	1	1,509	—	—	—	1	1,509	—	—	—	—	—	
柳津町	—	—	—	—	—	—	—	—	—	—	—	—	
三島町	1	448	1	1	448	—	—	—	—	—	—	—	
金山町	1	3,781	—	—	—	1	3,781	—	—	—	—	—	
昭和村	—	—	—	—	—	—	—	—	—	—	—	—	
会津美里町	1	84	—	—	—	1	84	—	—	—	—	—	
《南会津》	4	7,413	2	9	2,753	2	4,660	—	—	—	—	—	
下郷町	1	197	—	—	—	1	197	—	—	—	—	—	
檜枝岐村	—	—	—	—	—	—	—	—	—	—	—	—	
只見町	—	—	—	—	—	—	—	—	—	—	—	—	
南会津町	3	7,216	2	9	2,753	1	4,463	—	—	—	—	—	
《相双》	11	22,432	8	16	19,753	3	2,679	—	—	—	—	—	
相馬市	1	1,785	1	1	1,785	—	—	—	—	—	—	—	
南相馬市	2	1,583	1	5	912	1	671	—	—	—	—	—	
新地町	1	2,730	1	3	2,730	—	—	—	—	—	—	—	
飯舘村	2	3,572	1	1	1,875	1	1,697	—	—	—	—	—	
広野町	—	—	—	—	—	—	—	—	—	—	—	—	
楢葉町	1	4,326	1	3	4,326	—	—	—	—	—	—	—	
富岡町	—	—	—	—	—	—	—	—	—	—	—	—	
川内村	—	—	—	—	—	—	—	—	—	—	—	—	
大熊町	—	—	—	—	—	—	—	—	—	—	—	—	
双葉町	1	311	—	—	—	1	311	—	—	—	—	—	
浪江町	1	3,150	1	2	3,150	—	—	—	—	—	—	—	
葛尾村	2	4,975	2	2	4,975	—	—	—	—	—	—	—	
《いわき》	3	9,073	1	6	4,830	1	1,906	1	6	2,337	—	—	
いわき市	3	9,073	1	6	4,830	1	1,906	1	6	2,337	—	—	

（資料）森林計画課

XVII　林業予算・職員数

1　林業関係歳出決算

（単位：千円）

目	16	17	18	19	20
一般会計	16,781,680	16,289,468	18,233,349	18,746,310	16,258,495
緊急雇用対策費	60,848	—	—	—	—
林業総務費	1,723,278	1,796,126	1,833,935	1,827,012	1,792,929
森林振興費	57,292	40,883	37,904	34,230	32,988
林業構造改善対策費	—	—	—	—	—
林業振興費	2,630,722	2,741,143	4,693,388	4,681,235	4,667,016
森林保護費	339,784	327,265	329,248	257,449	169,765
森林整備費	6,456,677	5,945,667	6,772,411	7,737,000	5,862,598
造林費	—	—	—	—	—
林道費	—	—	—	—	—
治山費	4,353,694	3,917,154	3,535,710	3,227,559	2,893,869
林業研究センター費	313,488	312,133	308,732	294,347	279,825
大規模林業圏開発林道事業負担金	495,932	509,119	498,959	488,492	477,366
小計	16,431,715	15,589,490	18,010,287	18,547,324	16,176,356
林業災害復旧費	349,965	699,978	223,062	198,986	82,139
特別会計林業					
林業改善資金貸付金	55,291	5,355	38,543	33,965	218,554
合計	16,836,971	16,294,823	18,271,892	18,780,275	16,477,049

（資料）　農林総務課

（注）「大規模林業圏開発林道事業負担金」は、平成17年度から「緑資源幹線林道事業費負担金」に目名を変更した。

2　県林業関係職員数

（H21.4.1現在　単位：人）

区分	総数	事務職								技術職								技労	
		吏員							小計	吏員							小計	技能	労務
		役付						一般		役付						一般			
		部長（相当職）	部次長（相当職）	課長（相当職）	副課長（相当職）	主査（相当職）				部長（相当職）	部次長（相当職）	課長（相当職）	副課長（相当職）	主査（相当職）					
農林総務課 農林企画課 農林技術課	52	1	2	3	5	14	16	41		1	—	2	2	5	1	11		—	—
森林計画課 森林整備課 林業振興課 林道整備課 治山対策課	70	—	—	2	1	6	3	12		—	1	9	14	26	8	58		—	—
（小計）	122	1	2	5	6	20	19	53		1	1	11	16	31	9	69		—	—
県北農林事務所	26	1	—	2	1	3	1	8		—	—	3	6	5	4	18		—	—
（森林林業部）	(17)	—	—	—	—	—	—	0		—	—	(2)	(6)	(5)	(4)	(17)		—	—
県中農林事務所	29	—	—	2	1	4	2	9		—	1	1	7	9	2	20		—	—
（森林林業部）	(19)	—	—	—	—	—	—	0		—	—	(1)	(7)	(9)	(2)	(19)		—	—
県南農林事務所	24	—	—	2	—	4	1	7		—	—	2	7	7	1	17		—	—
（森林林業部）	(16)	—	—	—	—	—	—	0		—	—	(1)	(7)	(7)	(1)	(16)		—	—
会津農林事務所	45	—	—	2	1	2	6	11		—	1	2	9	13	8	33		1	—
（森林林業部）	(34)	—	—	—	—	(1)	—	(1)		—	—	(2)	(9)	(13)	(8)	(32)		(1)	—
南会津農林事務所	30	—	—	2	1	1	3	7		—	—	2	5	13	3	23		—	—
（森林林業部）	(22)	—	—	—	—	—	—	0		—	—	(1)	(5)	(13)	(3)	(22)		—	—
相双農林事務所	32	—	—	2	1	2	5	10		—	1	1	7	7	6	22		—	—
（森林林業部）	(16)	—	—	—	—	—	—	0		—	—	(1)	(5)	(6)	(4)	(16)		—	—
（富岡林業指導所）	(6)	—	—	—	—	(1)	—	(1)		—	—	—	(2)	(1)	(2)	(5)		—	—
いわき農林事務所	26	—	—	2	1	3	1	7		—	—	2	7	7	3	19		—	—
（森林林業部）	(18)	—	—	—	—	—	—	0		—	—	(1)	(7)	(7)	(3)	(18)		—	—
林業研究センター	25	—	—	1	—	2	—	3		—	1	1	4	8	5	19		1	2
合計	359	2	2	20	12	41	38	115		1	5	25	68	100	41	240		2	2

※１　農林総務課（農地調整室を除く）及び農林企画課は全員。農林技術課は、事務職員は全員、技術職員は副課長以上は全員、それ以外は林業職のみ。

※２　森林計画課、森林整備課、林業振興課、林道整備課、治山対策課の５課全職員。

※３　各農林事務所は、所長、次長及び企画部、森林林業部、林業指導所の職員全員。森林林業部及び林業指導所職員数は（　）書き内数。

（資料）　農林総務課

XVIII 国　有　林　野

1　森林管理署位置、管理区域及び面積

（単位　面積：ha）

年 / 森林管理署	管理区域				管理面積		位置
	森林事務所	数	国有林野所在市町村	数	国有林野	公有林野等官公造林地	
平成17年		66		73	404,557	2,611	
平成18年		66		51	404,553	2,611	
平成19年		66		51	404,512	2,497	
平成20年		66		51	404,436	2,496	
平成21年		66		51	404,436	2,496	
磐城	小川、戸渡、川前、合戸、三坂、勿来、旅人、貝泊、遠野、富岡、川内、竜田、木戸、浪江、津島、葛尾、原町、馬場、中村、草野、小宮	21	いわき市、南相馬市、相馬市 双葉郡：広野町、楢葉町、富岡町、川内村、大熊町、双葉町、葛尾村、浪江町 相馬郡：新地町、飯舘村	13	85,810	836	いわき市四倉町字東2丁目170番地の1
福島	川俣、中茂庭、上茂庭、福島、土湯、玉ノ井、郡山、小野町、常葉、都路	10	福島市、二本松市、郡山市、田村市、伊達市 伊達郡：桑折町、川俣町 安達郡：大玉村 田村郡：小野町	9	58,145	260	福島市野田町7丁目10番地4号
（白河）	表郷、西郷、大屋、大平、長沼、大原、蓬田、横川	8	白河市、須賀川市 岩瀬郡：天栄村 西白河郡：西郷村、矢吹町 石川郡：玉川村、平田村、古殿町	8	34,133	202	白河市郭内128番地の1

（単位　面積：ha）

年 / 森林管理署	管理区域				管理面積		位置
	森林事務所	数	国有林野所在市町村	数	国有林野	公有林野等官公造林地	
会津	湊、湯野上、田島、猪苗代、中ノ沢、喜多方、熱塩、一ノ木、奥川、檜原、小野川、板下、川口、昭和、大芦	15	会津若松市、喜多方市 南会津郡：下郷町 大沼郡：会津美里町、三島町、金山町、昭和村 耶麻郡：北塩原村、西会津町、猪苗代町、磐梯町 河沼郡：会津坂下町、柳津町 南会津郡：南会津町	14	95,304	944	会津若松市追手町5番22号
（南会津）	伊南、湯ノ花、檜枝岐、尾瀬、小林、只見	6	南会津郡：南会津町、檜枝岐村、只見町	3	109,411	254	南会津郡南会津町山口字村上867番地
棚倉	戸中、久慈川、高城、東舘、笹原、鮫川	6	東白川郡：棚倉町、矢祭町、塙町、鮫川村	4	21,633	—	東白川郡棚倉町大字棚倉字舘ヶ丘73番地の2

（資料）関東森林管理局企画調整室
（注）1　数値は、原数を四捨五入してそのまま掲上した。したがって、内訳の集計値が一致しないものがある。（各表共）
2　森林管理署欄の（ ）は支署である。
3　国有林野所在市町村については、要存置林野が所在する市町村を記載し、不要存置林野のみ所在する市町村は含まない。
4　国有林野管理面積は国有林野施行実施計画対象森林、公有林野等官行造林地は契約面積である。
5　数値は、平成21年4月1日現在である。

2　国有林森林資源構成

（単位　面積:ha　材積、成長量:千m3）

年度 森林管理署	市町村	面積 総数	立木 総数	人工林 総数	人工林 針葉樹	人工林 広葉樹	天然林 総数	天然林 針葉樹	天然林 広葉樹	無立木地	林地以外	官行造林	材積 総数	針葉 総数	針葉 スギ	針葉 サワラ ヒノキ	針葉 アカマツ クロマツ	針葉 ヒバ	針葉 カラマツ	針葉 モミ類	針葉 アオモリトドマツ	針葉 ツガ類	針葉 その他	広葉 総数	広葉 ブナ	広葉 クリ	広葉 クヌギ	広葉 ナラ類	広葉 その他	成長量 総数	成長量 針葉樹	成長量 広葉樹
平成16年度		404,557	367,262	135,993	123,395	12,598	231,594	35,774	195,819	1,803	35,167	2,611	48,790	26,482	10,124	1,493	9,500	82	2,536	311	1,154	430	852	22,308	8,620	244	62	2,625	10,757	936	735	202
18		404,553	367,791	135,886	123,041	12,845	231,906	35,777	196,129	1,560	35,201	2,611	49,257	26,917	10,277	1,624	9,555	82	2,502	311	1,154	558	853	22,340	8,618	244	62	2,630	10,786	927	726	201
19		404,512	367,784	135,043	122,314	12,729	232,741	35,871	196,870	1,519	35,209	2,497	50,272	27,299	10,560	1,626	9,628	82	2,636	312	1,067	630	758	22,973	8,744	247	62	2,687	11,233	924	721	203
20		404,435	367,802	134,224	121,055	13,169	233,578	36,056	197,521	1,365	35,268	2,496	51,538	28,175	10,903	1,816	9,923	82	2,671	323	1,067	434	957	23,364	8,748	250	64	2,717	11,586	896	691	205
21		404,435	367,802	134,224	121,055	13,169	233,578	36,056	197,521	1,365	35,268	2,496	51,538	28,175	10,903	1,816	9,923	82	2,671	323	1,067	434	957	23,364	8,748	250	64	2,717	11,586	896	691	205
磐城		85,810	82,424	49,809	44,697	5,112	32,615	8,196	24,418	743	2,643	836	13,546	9,713	4,232	644	4,394	－	147	278	－	0	17	3,834	184	132	36	606	2,876	310	269	41
	相馬市	2,757	2,662	1,805	1,594	211	858	213	645	1	93	－	380	289	93	28	151	－	16	2	－	－	－	91	0	2	0	14	74	10	9	1
	南相馬市	8,772	8,377	4,684	4,260	424	3,693	654	3,039	140	255	134	1,338	896	468	31	376	－	－	19	－	－	2	442	29	7	1	94	311	29	25	4
	浪江町	11,890	11,522	5,400	4,893	507	6,122	2,131	3,991	44	324	－	1,831	1,270	384	35	819	－	20	10	－	－	3	561	21	16	6	100	418	38	33	5
	葛尾村	5,028	4,795	2,729	2,482	248	2,065	838	1,227	45	188	－	774	606	128	17	439	－	20	2	－	－	0	168	3	6	3	36	121	18	16	2
	富岡町	1,359	1,290	940	820	119	351	65	286	16	53	－	236	179	98	9	69	－	0	4	－	－	0	57	3	2	1	6	46	5	4	1
	双葉町	332	321	114	97	17	207	58	149	7	4	－	52	31	4	0	25	－	－	1	－	－	－	21	4	1	－	2	14	1	1	0
	大熊町	2,323	2,260	1,560	1,369	191	700	171	529	－	63	－	378	271	110	15	121	－	0	24	－	0	1	107	2	2	1	6	95	9	8	1
	楢葉町	5,894	5,718	2,966	2,636	330	2,752	546	2,206	34	142	－	960	585	278	50	186	－	2	66	－	－	3	375	31	20	1	37	287	20	17	3
	川内村	5,236	5,028	2,591	2,238	354	2,437	848	1,589	57	151	383	664	434	69	34	283	－	14	33	－	－	1	230	9	5	0	36	180	14	11	3
	広野町	1,483	1,417	1,114	974	140	303	137	167	24	42	69	253	209	85	17	90	－	－	17	－	－	－	44	2	0	－	1	41	6	5	1
	新地町	8	8	0	0	－	7	7	－	－	1	－	1	1	－	－	1	－	－	－	－	－	－	－	－	－	－	－	－	0	0	－
	飯舘村	10,243	9,812	6,630	5,522	1,108	3,182	1,030	2,151	138	293	12	1,428	1,079	255	45	737	－	24	18	－	－	0	349	10	2	5	50	282	35	29	6
	いわき市	30,486	29,213	19,276	17,813	1,463	9,938	1,498	8,439	237	1,035	238	5,252	3,862	2,260	364	1,098	－	50	83	－	－	8	1,390	73	68	18	224	1,008	125	111	14
福島		58,145	55,529	22,431	20,146	2,285	33,098	6,173	26,925	82	2,534	260	8,053	5,083	1,382	199	2,858	15	361	25	71	37	134	2,970	583	23	4	463	1,897	151	121	30
	福島市	30,423	28,875	6,657	5,557	1,100	22,218	4,094	18,124	16	1,532	108	3,683	1,660	261	41	1,013	7	86	21	71	37	122	2,023	552	9	1	299	1,162	50	33	17
	二本松市	2,433	2,091	1,125	1,032	93	966	155	811	－	342	－	292	219	32	11	131	－	39	1	－	－	4	73	3	1	0	16	53	6	5	1
	伊達市	514	513	259	244	15	254	171	83	－	1	－	83	72	15	6	49	－	－	2	－	－	－	12	－	－	－	－	12	2	2	0
	桑折町	400	374	78	68	10	296	166	130	－	26	8	61	46	0	1	44	－	0	－	－	－	－	16	－	－	－	1	15	1	1	0
	川俣町	830	800	473	431	42	327	27	300	6	24	－	114	88	40	5	42	－	1	－	－	－	－	26	－	1	1	7	16	3	3	0
	大玉村	2,839	2,746	1,376	1,255	121	1,370	376	994	8	85	－	437	336	62	20	221	－	33	－	－	－	0	101	5	0	－	22	74	9	8	1
	郡山市	9,829	9,579	4,446	3,997	449	5,133	817	4,316	15	235	144	1,413	934	350	21	454	8	94	0	0	－	7	479	17	3	0	62	397	30	24	6
	田村市	9,905	9,610	7,369	6,943	426	2,241	341	1,900	37	258	－	1,825	1,604	560	91	847	0	106	0	－	－	－	221	6	8	1	48	157	46	41	5
	小野町	972	941	648	619	29	293	26	267	－	31	－	143	124	61	4	57	－	2	－	－	－	－	19	0	1	0	7	11	4	4	0
（白河）		34,132	32,251	19,185	17,742	1,443	13,066	1,719	11,347	194	1,687	202	5,480	3,748	1,581	305	1,285	58	509	3	－	－	6	1,732	412	27	10	314	969	123	107	16
	須賀川市	2,682	2,572	1,460	1,376	84	1,112	272	840	10	100	85	462	357	71	14	221	－	51	－	－	－	－	105	9	1	2	29	64	10	9	1
	天栄村	13,735	13,340	6,507	5,712	795	6,833	465	6,368	3	392	－	2,108	1,127	219	42	436	57	370	2	－	－	2	980	202	17	2	205	554	40	30	10
	古殿町	6,196	5,815	5,068	4,870	198	747	72	675	100	281	－	1,108	1,029	853	46	128	－	1	1	－	－	－	80	2	3	2	12	61	32	30	2
	玉川村	694	654	243	234	9	411	364	47	5	35	－	103	99	11	6	83	－	－	－	－	－	－	4	－	0	－	0	3	3	3	0
	平田村	1,379	1,227	762	731	31	465	263	202	32	120	－	189	175	55	5	113	－	2	－	－	－	－	14	－	2	0	4	8	6	6	0
	白河市	5,034	4,803	3,926	3,726	200	877	205	672	44	187	44	847	733	316	169	245	－	2	0	－	－	0	114	2	1	4	10	97	26	24	2
	矢吹町	37	6	6	5	1	－	－	－	－	31	－	1	1	0	0	0	－	0	－	－	－	－	0	－	－	－	－	0	0	0	0
	西郷村	4,375	3,834	1,213	1,088	125	2,621	78	2,543	－	541	73	662	227	57	23	58	1	83	1	－	－	4	435	196	3	0	54	182	6	5	1
棚倉		21,633	20,667	14,517	13,509	1,008	6,150	1,496	4,654	290	676	0	3,942	3,305	1,924	652	678	－	8	11	－	－	33	637	21	37	14	108	457	98	88	10
	棚倉町	5,732	5,499	4,251	3,851	400	1,248	226	1,022	51	182	－	1,126	909	641	187	68	－	3	3	－	－	7	217	9	9	0	27	172	29	26	3
	矢祭町	3,115	3,003	2,097	1,993	104	906	265	641	48	64	－	581	520	287	114	117	－	2	0	－	－	－	61	3	4	2	11	42	14	13	1
	塙町	9,031	8,703	5,438	5,068	370	3,265	932	2,333	122	206	－	1,656	1,348	697	289	327	－	1	8	－	－	25	308	9	21	5	56	217	39	34	5
	鮫川村	3,755	3,462	2,731	2,597	134	731	73	658	69	224	－	578	528	298	62	166	－	2	－	－	－	－	50	－	3	7	14	27	16	15	1

（単位　面積:ha　材積、成長量:千m3）

年度 森林管理署	市町村	面積 総数	立木 総数	人工林 総数	人工林 針葉樹	人工林 広葉樹	天然林 総数	天然林 針葉樹	天然林 広葉樹	無立木地	林地以外	官行造林	材積 総数	針葉 総数	針葉 スギ	針葉 サワラ ヒノキ	針葉 アカマツ クロマツ	針葉 ヒバ	針葉 カラマツ	針葉 モミ類	針葉 アオモリトドマツ	針葉 ツガ類	針葉 その他	広葉 総数	広葉 ブナ	広葉 クリ	広葉 クヌギ	広葉 ナラ類	広葉 その他	成長量 総数	成長量 針葉樹	成長量 広葉樹
会津		95,304	85,650	22,426	19,910	2,516	63,224	7,438	55,786	54	9,600	944	10,155	3,984	1,569	16	681	9	1,114	1	358	143	94	6,172	2,369	31	0	855	2,916	166	86	80
	会津若松市	5,703	5,558	2,187	2,048	139	3,371	323	3,048	0	145	－	761	381	153	1	150	0	75	－	－	－	1	381	38	11	－	72	260	16	10	6
	喜多方市	14,319	13,225	3,644	3,267	377	9,581	1,191	8,390	17	1,077	57	1,692	659	349	2	227	1	44	－	1	－	36	1,033	453	4	－	116	460	27	15	12
	北塩原村	13,630	13,038	3,971	3,438	533	9,067	1,165	7,902	8	584	－	1,593	638	191	1	29	0	313	－	88	10	6	955	377	5	－	105	468	29	12	17
	西会津町	5,066	4,710	844	705	139	3,866	225	3,641	－	356	44	513	130	114	－	7	－	1	1	－	－	8	383	159	0	－	36	188	10	4	6
	磐梯町	428	368	144	136	8	224	6	218	－	60	－	37	23	15	0	5	－	2	－	－	－	－	14	1	－	－	3	11	1	1	0
	猪苗代町	11,029	10,490	2,530	2,272	258	7,960	3,433	4,527	－	539	566	1,149	729	57	7	31	1	227	0	269	128	10	420	124	0	－	21	275	12	6	6
	会津坂下町	589	552	208	181	27	344	131	213	18	19	－	81	53	19	－	34	－	0	－	－	－	－	28	0	－	0	7	20	2	1	1
	柳津町	3,561	3,480	751	696	55	2,729	109	2,620	3	78	－	409	126	79	－	39	－	8	－	－	－	1	282	70	－	－	65	148	9	4	5
	三島町	1,469	1,344	161	153	8	1,183	47	1,136	－	125	－	149	27	17	0	2	－	6	－	－	－	1	123	42	－	－	27	54	2	1	1
	金山町	16,816	11,018	646	567	79	10,372	244	10,128	－	5,798	50	1,009	123	95	－	1	－	13	－	－	－	14	886	510	1	－	79	296	7	3	4
	昭和村	14,524	14,102	4,512	4,016	496	9,590	362	9,228	6	416	－	1,720	658	271	0	69	－	299	－	－	0	18	1,063	435	2	－	229	397	31	17	14
	会津美里町	1,144	1,115	456	410	46	659	36	623	1	28	23	167	86	54	0	27	－	5	－	－	－	0	81	3	0	－	19	58	4	2	2
	下郷町	6,089	5,778	2,282	1,933	349	3,496	143	3,353	－	311	81	770	335	152	5	50	5	118	－	－	5	－	435	128	4	－	62	241	15	9	6
	南会津町	937	872	90	88	2	782	23	759	1	64	123	105	17	3	0	9	2	2	0	－	－	－	89	30	5	－	14	40	1	1	0
（南会津）		109,411	91,281	5,856	5,051	805	85,425	11,034	74,391	2	18,128	254	10,362	2,342	215	－	27	－	532	5	638	253	672	8,020	5,178	0	－	370	2,471	48	20	28
	檜枝岐村	36,366	31,879	445	359	86	31,434	8,964	22,470	－	4,487	－	4,217	1,297	2	－	－	－	72	0	623	202	397	2,920	1,933	－	－	109	878	10	3	7
	只見町	49,157	36,479	997	856	141	35,482	242	35,240	1	12,677	116	3,317	201	119	－	－	－	17	－	－	－	65	3,116	2,305	－	－	32	780	11	5	6
	南会津町	23,888	22,923	4,414	3,836	578	18,509	1,828	16,681	1	964	139	2,829	845	95	－	27	－	442	4	15	51	210	1,983	940	0	－	230	814	27	12	15

（資料）関東森林管理局企画調整室
（注）1　森林管理署欄の（　）は支署である。
2　会津森林管理署における南会津町は旧田島町の区域。
3　会津森林管理署南会津支署における南会津町は旧舘岩村、旧伊南村、旧南郷村の区域。
4　数値は、平成21年4月1日現在である。

3　国有林の伐採、造林

（単位　面積:ha　材積:m3）

年度 / 森林管理署	伐採				造林（更新）												
	面積	材積			総数	新植								改植	人工下種	天然下種	ぼう芽
		総数	針葉樹	広葉樹		総数	針葉樹						広葉樹				
							総数	スギ	ヒノキ	アカマツ クロマツ	カラマツ	その他					
平成16年度	2,512	312,018	293,991	18,027	858	464	462	331	132	−	−	−	2	9	−	198	187
平成17年度	2,726	342,521	325,818	16,703	664	365	364	271	93	−	−	−	1	−	−	227	73
平成18年度	3,099	366,148	346,386	19,762	538	397	396	257	136	−	−	−	1	−	−	72	69
平成19年度	3,694	403,713	387,030	16,684	466	419	417	330	87	−	−	−	1	−	−	29	18
平成20年度	4,570	437,501	421,584	15,917	196	5	5	−	−	−	5	−	0	2	−	100	89
磐城	1,078	125,551	120,221	5,330	0	0	0	−	−	−	−	−	0	2	−	58	46
福島	690	66,459	63,259	3,200	0	0	0	−	−	−	−	−	−	−	−	29	20
（白河）	914	101,402	100,159	1,243	0	0	0	−	−	−	−	−	−	−	−	−	7
棚倉	1,044	889,975	86,791	3,184	0	0	0	−	−	−	−	−	−	−	−	−	15
会津	528	37,043	35,127	1,916	5	0	5	−	−	−	5	−	−	−	−	−	−
（南会津）	316	17,071	16,027	1,044	0	0	−	−	−	−	−	−	−	−	−	13	−

（資料）関東森林管理局企画調整室

（注）1　森林管理署欄の（　）は支署である。

2　数値は、平成21年3月31日現在である。

4　国有林種苗事業

（単位　面積:㎡　種子:kg　生産数量:千本　処分:千本）

年度 / 森林管理署	苗畑面積					苗木の処分樹種別内訳						
	総数		育苗地	採穂園及び採穂林採種園	その他	総数	スギ	ヒノキ	アカマツ クロマツ	カラマツ	その他針葉樹	広葉樹
	箇所	面積										
平成16年度	−	−	−	−	−	181	104	77	−	−	−	−
平成17年度	−	−	−	−	−	143	138	5	−	−	−	−
平成18年度	−	−	−	−	−	−	−	−	−	−	−	−
平成19年度	−	−	−	−	−	−	−	−	−	−	−	−
平成20年度	−	−	−	−	−	−	−	−	−	−	−	−
磐城	−	−	−	−	−	−	−	−	−	−	−	−
福島	−	−	−	−	−	−	−	−	−	−	−	−
（白河）	−	−	−	−	−	−	−	−	−	−	−	−
棚倉	−	−	−	−	−	−	−	−	−	−	−	−
会津	−	−	−	−	−	−	−	−	−	−	−	−
（南会津）	−	−	−	−	−	−	−	−	−	−	−	−
	−	−	−	−	−	−	−	−	−	−	−	−

（資料）関東森林管理局企画調整室

（注）1　森林管理署欄の（　）は支署である。

2　数値は、平成21年3月31日現在である。

3　国有林野事業における福島県内の苗畑については、平成17年度をもってすべて閉鎖となった。

5 国有林林道事業

（単位　延長:km）

年度 森林管理署	現況									新設			
	総数		自動車道		軽車道		その他		国有林1ha当たりの林道延長（m）	総数		自動車道	
	路線数	延長	箇所	延長	箇所	延長	箇所	延長		箇所	延長	箇所	延長
平成15年度	602	1,673	592	1,655	10	18	—	—	4.53	2	1.8	2	1.8
平成16年度	604	1,427	594	1,414	10	13	—	—	3.53	1	0.4	1	0.4
平成17年度	604	1,359	594	1,350	10	9	—	—	3.35	3	1.6	3	1.6
平成18年度	604	1,361	595	1,353	9	8	—	—	3.36	4	2.3	4	2.3
平成19年度	605	1,362	596	1,354	9	8	—	—	3.37	3	1.9	3	1.9
平成20年度	605	1,362	596	1,354	9	8	—	—	3.37	3	2.6	3	2.6
磐城	243	512	243	512	—	—	—	—	5.97	1	0.4	1	0.4
福島	84	193	84	193	—	—	—	—	3.32	—	—	—	—
（白河）	76	162	73	159	3	3	—	—	4.75	—	—	—	—
棚倉	51	113	50	112	1	1	—	—	5.22	2	2.2	2	2.2
会津	109	254	104	250	5	4	—	—	2.67	—	—	—	—
（南会津）	42	128	42	128	—	—	—	—	1.17	—	—	—	—

（資料）関東森林管理局企画調整室

（注）1　森林管理署欄の（　）は支署である。

2　林道延長は、国有林内の林道延長としており、国有林外で所管している林道延長は除いている。

3　数値は、平成21年3月31日現在である。

6 国有林治山事業

（単位　金額:千円）

年度 森林管理署	総経費	山地治山			防災林造成			保安林整備	保安林管理道整備	水源流域広域保全	地すべり防止	共生保安林整備			その他
		総経費	復旧治山	予防治山	総経費	海岸防災林造成	なだれ防止林造成					総経費	生活環境保全林整備	環境防災林整備	
平成16年度	740,215	546,676	546,676	—	37,380	29,085	8,295	54,000	36,807	—	40,425	4,116	4,116	—	20,812
平成17年度	872,327	584,473	584,473	—	44,999	44,999	—	146,531	—	—	59,861	2,583	—	2,583	33,880
平成18年度	1,074,861	545,134	545,134	—	132,432	76,032	56,400	73,754	33,285	100,095	29,978	3,192	—	3,192	156,991
平成19年度	2,084,952	775,573	775,573	—	278,996	157,841	121,155	581,902	9,240	131,789	15,834	4,211	—	4,211	287,407
平成20年度	1,516,187	485,243	485,243	—	126,983	126,983	—	348,186	20,003	176,124	—	7,271	—	7,271	352,377
磐城	747,039	283,127	283,127	—	126,983	126,983	—	153,937	20,003	—	—	5,880	—	5,880	157,109
福島	290,225	19,079	19,079	—	—	—	—	73,156	—	176,124	—	1,391	—	1,391	20,475
（白河）	143,649	27,363	27,363	—	—	—	—	28,558	—	—	—	—	—	—	87,728
棚倉	62,937	14,238	14,238	—	—	—	—	22,869	—	—	—	—	—	—	25,830
会津	186,352	75,548	75,548	—	—	—	—	49,569	—	—	—	—	—	—	61,235
（南会津）	85,985	65,888	65,888	—	—	—	—	20,097	—	—	—	—	—	—	—

（資料）関東森林管理局企画調整室

（注）1　森林管理署欄の（　）は支署である。

2　数値は、平成21年3月31日現在である。

7　地方産業経済のために特別に利用される国有林野

（国有林野施業実施計画面積）（単位　面積：ha）

年度 森林管理署	総数	貸付使用	共有林野	分収造林	保安林	保安林見込地	砂防指定地	自然公園	史跡・名勝天然記念物	国有林野総面積
平成16年度	576,689	5,178	231,059	12,755	220,254	—	3,973	100,464	3,006	404,557
17	547,363	4,024	231,021	12,593	192,307	—	3,955	100,457	3,006	404,553
18	569,999	3,555	247,289	12,764	198,979	—	3,955	100,451	3,006	404,512
19	601,537	4,884	221,367	12,199	255,684	—	3,946	100,451	3,006	404,436
20	585,615	4,378	206,044	12,118	255,672	—	3,946	100,451	3,006	404,436
磐城	63,674	1,668	3,230	5,165	48,274	—	282	4,915	140	85,810
福島	71,822	514	22,531	2,089	29,108	—	2,820	14,263	497	58,145
（白河）	29,204	723	2,232	2,181	13,911	—	287	9,870	0	34,133
棚倉	26,128	245	15,441	1,808	6,503	—	46	2,085	－	21,633
会津	168,325	792	69,970	770	65,942	—	439	30,118	294	95,304
（南会津）	226,462	436	92,640	105	91,934	—	72	39,200	2,075	109,411

（資料）関東森林管理局企画調整室

（注）1　総数欄には国有林野総面積は含まれない。
2　森林管理署欄の（　）は支署である。
3　貸付使用、共用林野、分収造林は平成21年3月31日現在で、その他は平成20年4月1日現在である。
4　自然公園は、自然公園法指定のものである。
5　史跡・名勝天然記念物は、文化財保護法に基づくものである。
6　各指定地域の2種以上に重複する場合は、双方に計上した。

8　国有林野地元施設設定契約状況

（単位　面積：ha）

年度 森林管理署	市町村	分収造林 総数	分収造林 一般	分収造林 林構	貸付使用	共用林野 総数	共用林野 普通	共用林野 薪炭	共用林野 簡易	放牧
平成16年度		12,627	6,360	3,076	4,181	218,097	217,780	317	－	－
17		12,825	6,548	3,086	4,346	217,081	216,773	308	－	－
18		12,644	6,440	3,013	4,315	212,534	212,226	308	－	－
19		11,834	5,765	3,012	4,469	193,533	193,251	282	－	－
20		12,119	6,157	2,937	4,550	205,292	205,018	274	－	－
磐城		5,070	1,105	939	1,388	3,230	3,230	－	－	－
	相馬市	25	6	19	68	614	614	－	－	－
	南相馬市	946	781	165	59	－	－	－	－	－
	新地町	－	－	－	－	－	－	－	－	－
	飯舘村	1,073	318	755	217	935	935	－	－	－
	広野町	24	－	－	5	－	－	－	－	－
	楢葉町	54	－	－	43	－	－	－	－	－
	富岡町	59	－	－	62	896	896	－	－	－
	川内村	111	－	－	101	－	－	－	－	－
	大熊町	44	－	－	15	497	497	－	－	－
	双葉町	12	－	－	－	－	－	－	－	－
	浪江町	376	－	－	112	－	－	－	－	－
	葛尾村	433	－	－	149	－	－	－	－	－
	いわき市	1,913	－	－	557	288	288	－	－	－
福島		2,094	1,879	215	508	22,577	22,577	－	－	－
	福島市	159	159		123	13,741	13,741	－	－	－
	二本松市	209	209		99	2,020	2,020	－	－	－
	伊達市	－	－		0	284	284	－	－	－
	桑折町	－	－		－	－	－	－	－	－
	川俣町	63	63		11	599	599	－	－	－
	大玉村	91	91		26	2,662	2,662	－	－	－
	郡山市	405	399	6	82	3,271	3,271	－	－	－
	田村市	973	777	196	144	－	－	－	－	－
	小野町	194	181	13	23	－	－	－	－	－
（白河）		2,224	1,417	807	756	2,233	2,233	0	－	－
	須賀川市	157	151	6	62	295	295	0	－	－
	天栄村	209	193	16	208	－	－	－	－	－
	玉川村	27	27	0	19	588	588	0	－	－
	平田村	336	146	190	105	471	471	0	－	－
	古殿町	1,150	577	573	201	879	879	0	－	－
	白河市	262	262	－	44	－	－	－	－	－
	西郷村	83	61	22	117	－	－	－	－	－
	矢吹町	－	－	－	3	－	－	－	－	－
棚倉		1,780	873	907	392	13,956	13,682	274	－	－
	棚倉町	495	208	287	60	3,532	3,532	0	－	－
	矢祭町	308	181	127	19	2,552	2,522	30	－	－
	塙町	489	307	182	93	6,718	6,567	151	－	－
	鮫川村	488	177	311	220	1,154	1,061	93	－	－

（単位　面積：ha）

年度 森林管理署	市町村	分収造林 総数	分収造林 一般	分収造林 林構	貸付使用	共用林野 総数	共用林野 普通	共用林野 薪炭	共用林野 簡易	共用林野 放牧
会津	会津若松市	848	788	61	1,024	70,655	70,655	－	－	－
	喜多方市	69	69	－	60	3,629	3,629	－	－	－
	北塩原村	225	213	12	146	10,017	10,017	－	－	－
	西会津町	101	96	5	280	9,670	9,670	－	－	－
	磐梯町	9	9	－	11	3,011	3,011	－	－	－
	猪苗代町	12	12	－	1	100	100	－	－	－
	会津坂下町	29	29	－	259	4,467	4,476	－	－	－
	柳津町	50	50	－	59	79	79	－	－	－
	三島町	45	36	9	15	2,513	2,513	－	－	－
	金山町	1	1	－	3	1,192	1,192	－	－	－
	昭和村	112	93	19	89	15,817	15,817	－	－	－
	会津美里町	15	15	－	53	14,058	14,058	－	－	－
	下郷町	62	62	－	15	271	271	－	－	－
	南会津町	27	11	16	32	5,234	5,234	－	－	－
		92	92	－	1	597	597	－	－	－
（南会津）		103	95	8	482	92,641	92,641	－	－	－
	檜枝岐村	－	－	－	137	26,599	26,599	－	－	－
	只見町	21	21	－	214	45,528	45,528	－	－	－
	南会津町	82	74	8	132	20,514	20,514	－	－	－

（資料）　各森林管理署
（注）　1　平成21年4月1日現在の契約実績（面積）である。
　　2　旧磐城森林管理署の分収造林分は、総数による管理である。
　　3　森林管理署の欄の（ ）は支署である。

9　官行造林

（単位　材積：千m^3、面積：ha）

年度 森林管理署	面積 総数	面積 人工林	面積 天然林	面積 無立木地	面積 林地以外	材積 総数	材積 針葉樹 総数	材積 針葉樹 スギ	材積 針葉樹 ヒノキ	材積 針葉樹 アカマツ クロマツ	材積 針葉樹 カラマツ	材積 針葉樹 その他	材積 広葉樹
平成15年度	2,676	2,431	104	77	63	401	369	64	3	122	179	0	31
平成16年度	2,612	2,383	99	68	62	396	365	64	3	120	178	0	31
平成17年度	2,611	2,383	99	67	62	398	367	65	4	120	178	0	31
平成18年度	2,497	2,300	84	55	59	400	374	67	3	126	173	5	27
平成19年度	2,496	2,300	84	54	58	411	371	68	3	122	178	0	40
平成20年度	2,496	2,300	84	54	58	411	371	68	3	122	178	0	40
磐城	836	794	23	－	19	171	152	36	0	100	16	0	19
福島	260	226	3	24	7	32	30	5	0	11	14	－	2
（白河）	202	194	3	－	5	24	22	3	3	6	10	－	2
棚倉	－	－	－	－	－	－	－	－	－	－	－	－	－
会津	944	861	32	31	20	139	129	19	－	5	105	－	10
（南会津）	254	225	22	－	8	44	37	4	－	0	33	－	7

（資料）　関東森林管理局企画調整室
（注）　1　森林管理署欄の（ ）は支署である。
　　2　数値は、平成21年3月31日現在である。

うつくしま、ふくしま。

福島県森林・林業統計書に関するお問い合わせは

福島県農林水産部森林計画課
TEL　024（521）7425（直通）
　　024（521）1111　内線 3411

PRINTED WITH SOY INK
環境にやさしい「大豆油インク」を使用しています。

再生紙を使用しています。