
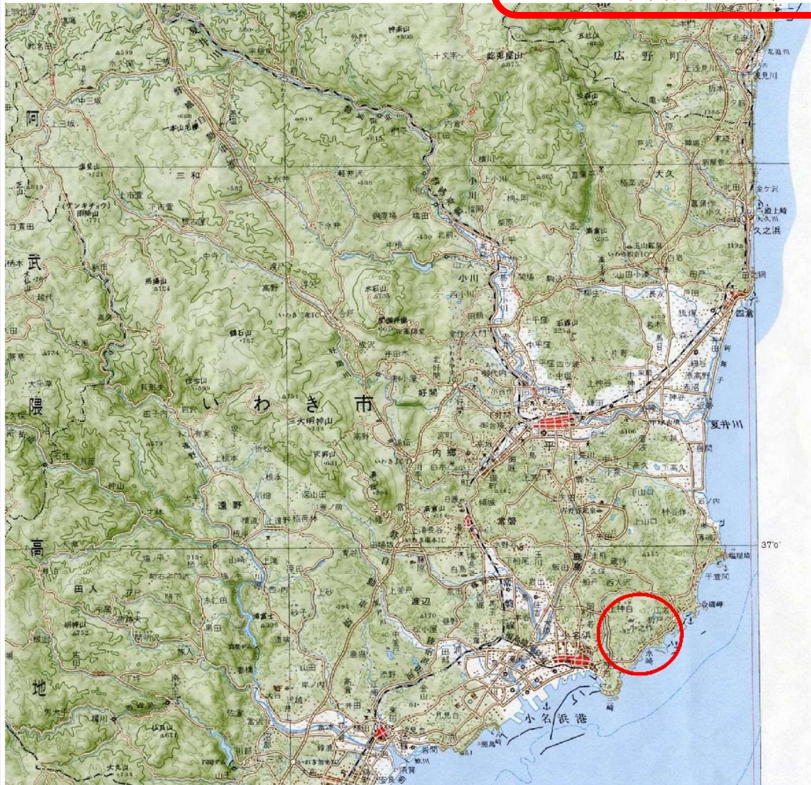

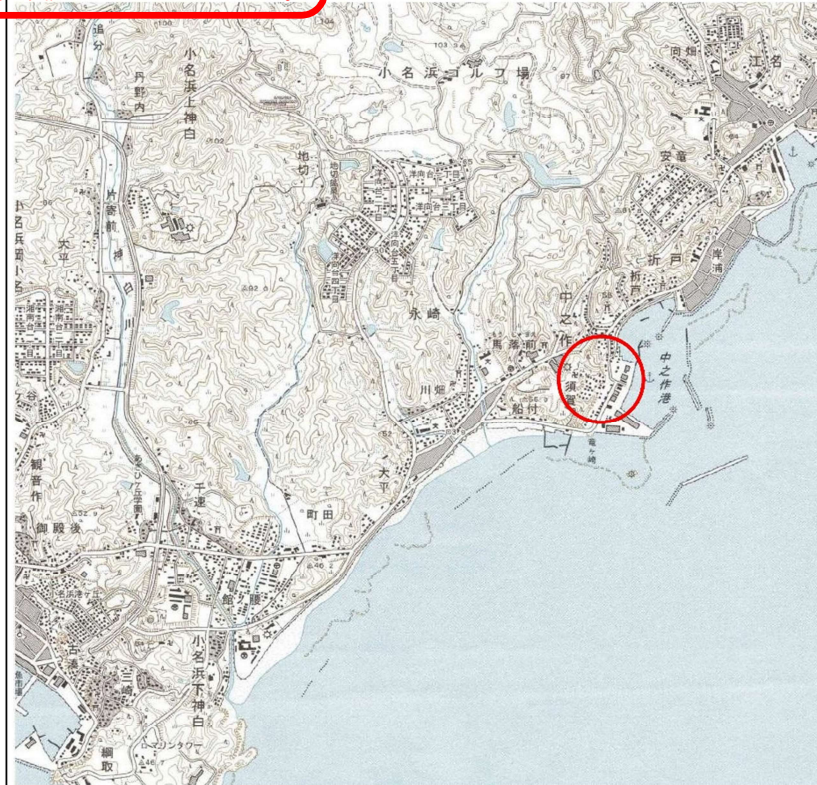


基礎調査結果の公表

※この公表図書は予定図の為、指定時に変更になることがあります。



(1/200,000)



(1/25,000)

様式-1(急)
土砂災害警戒区域・土砂災害特別警戒区域
位置図

自然現象の種類

箇所番号

箇所名

所在地

急傾斜地の崩壊

1208-4


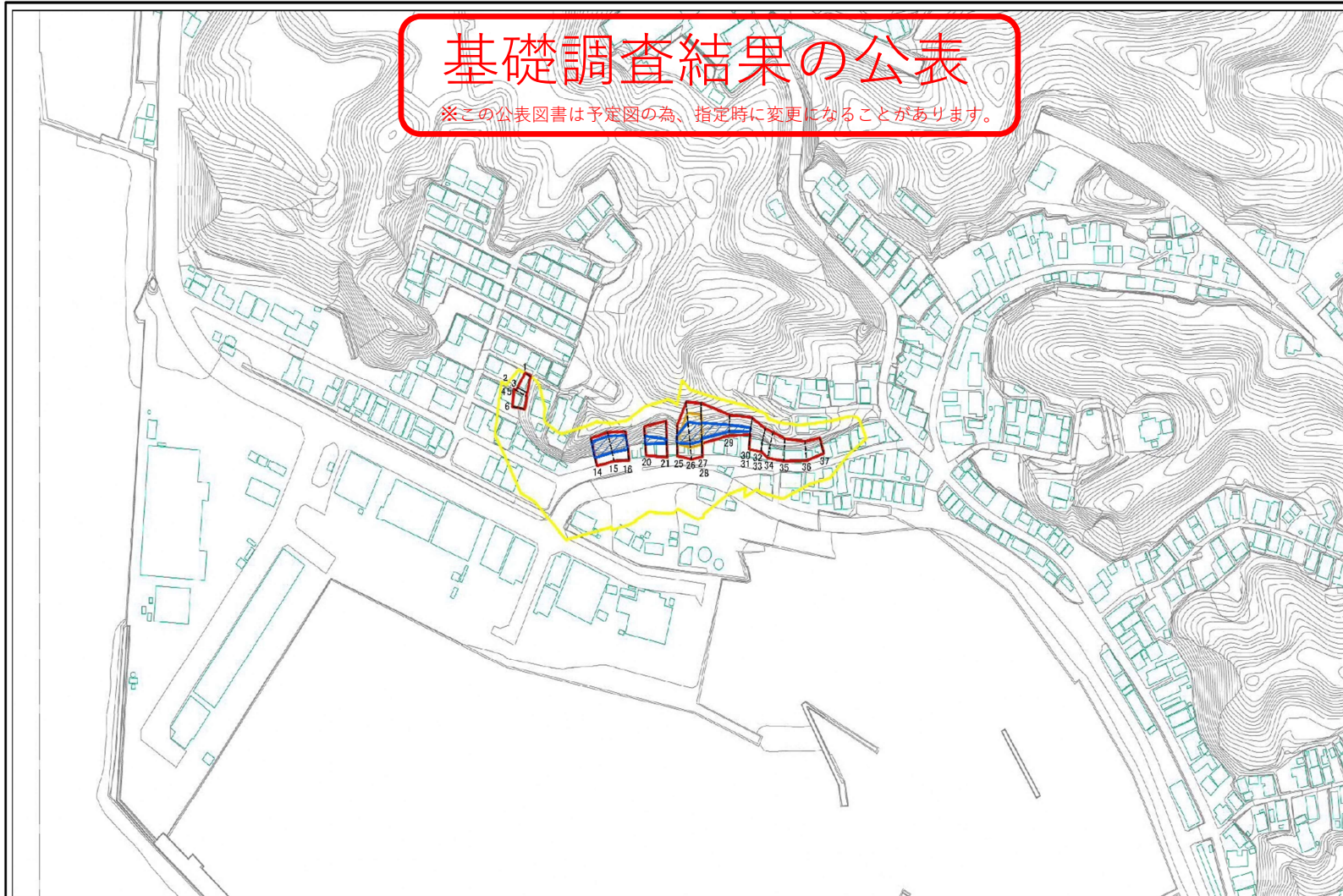
中之作2号-4

いわき市中之作字長田

この地図は、国土地理院長の承認を得て、同院発行の20万分の1地勢図及び2万5千分の1地形図を複製したものである。(承認番号 令元情復、第565号)

基礎調査結果の公表

※この公表図書は予定図の為、指定時に変更になることがあります。



図中の数字は横断測線番号を示す

様式-2(急) 土砂災害警戒区域・土砂災害特別警戒区域 区域図(その1)	土砂災害警戒区域 (土砂災害防止法第2条の2第1項に該当する区域)		自然現象 の種類 急傾斜地の崩壊	箇所番号	1208-4
	土砂災害特別警戒 区域(土砂災害防止 法第2条の3第1項に 該当する区域)			縮尺 1:2,500	公表年月日 令和3年1月15日
	土砂災害特別警戒 区域(土砂災害防止 法第2条の3第2項に 該当する区域)		縮尺 1:2,500	公表年月日 令和3年1月15日	箇所名 中之件2号-4