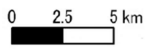
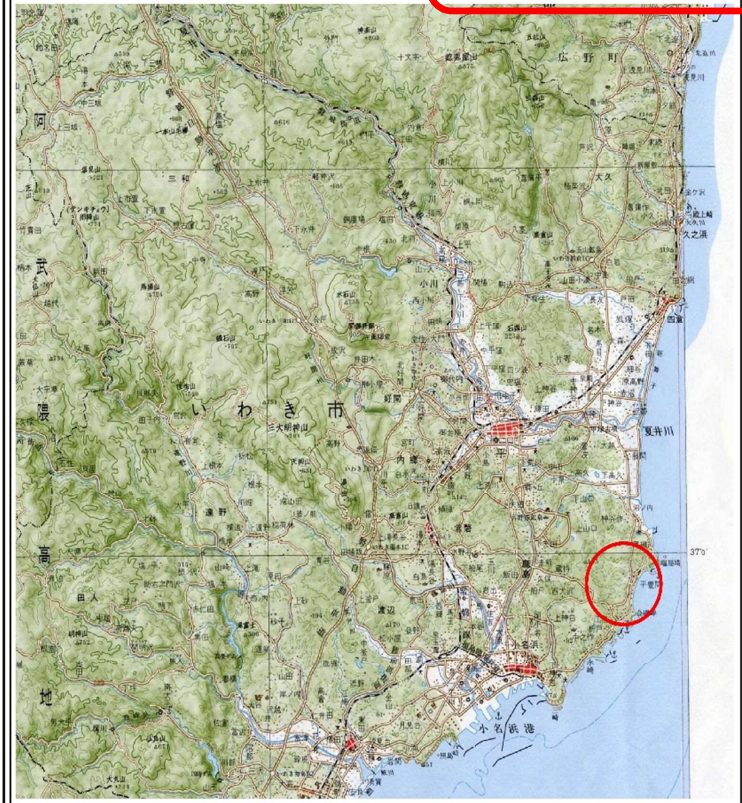

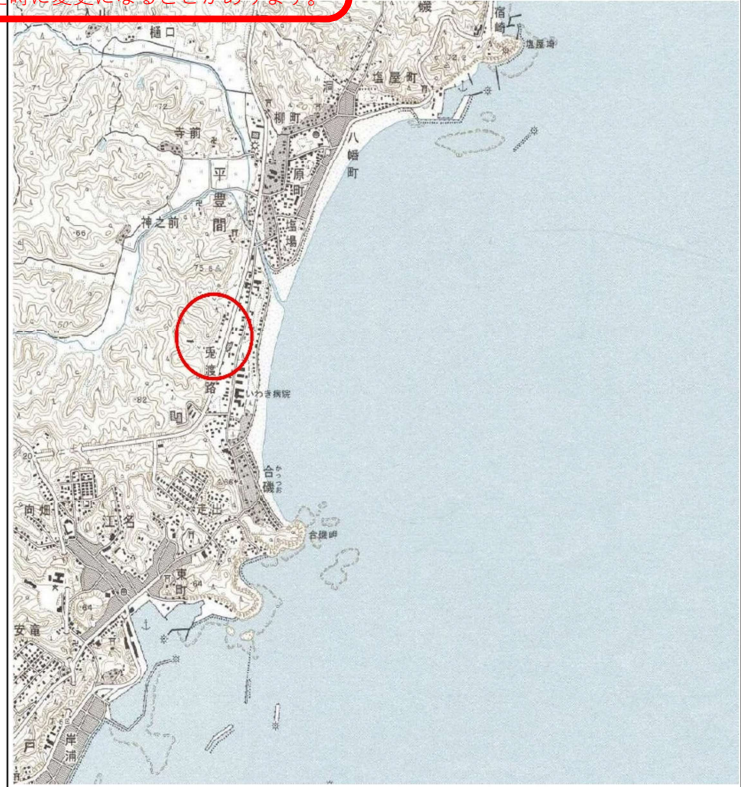


# 基礎調査結果の公表

※この公表図書は予定図の為、指定時に変更になることがあります。



(1/200,000)




(1/25,000)

様式-1(急) 土砂災害警戒区域・土砂災害特別警戒区域 位置図	自然現象の種類	急傾斜地の崩壊
	箇所番号	1027
	箇所名	禰渡路1号
	所在地	いわき市平豊間字禰渡路

この地図は、国土地理院長の承認を得て、同院発行の20万分の1地勢図及び2万5千分の1地形図を複製したものである。(承認番号 令元情復、第565号)

# 基礎調査結果の公表

※この公表図書は予定図の為、指定時に変更になることがあります。



図中の数字は横断測線番号を示す

様式-2(急)  
土砂災害警戒区域・土砂災害特別警戒区域  
区域図(その1)

土砂災害警戒区域 (土砂災害防止法附行令第二条の基準に該当する区域)		N	自然現象 の種類	急傾斜地の崩壊	箇所番号	1027
土砂災害特別警戒区域 (土砂災害防止法附行令第三条の基準に該当する区域)						
土砂災害特別警戒区域 (土砂災害防止法附行令第三条の基準に該当する区域)		縮尺	告示番号	公表年月日	箇所名	兔渡路1号
土砂災害特別警戒区域 (土砂災害防止法附行令第三条の基準に該当する区域)		1:2,500	告示年月日	令和3年1月15日	所在地	いわき市平豊間字兔渡路