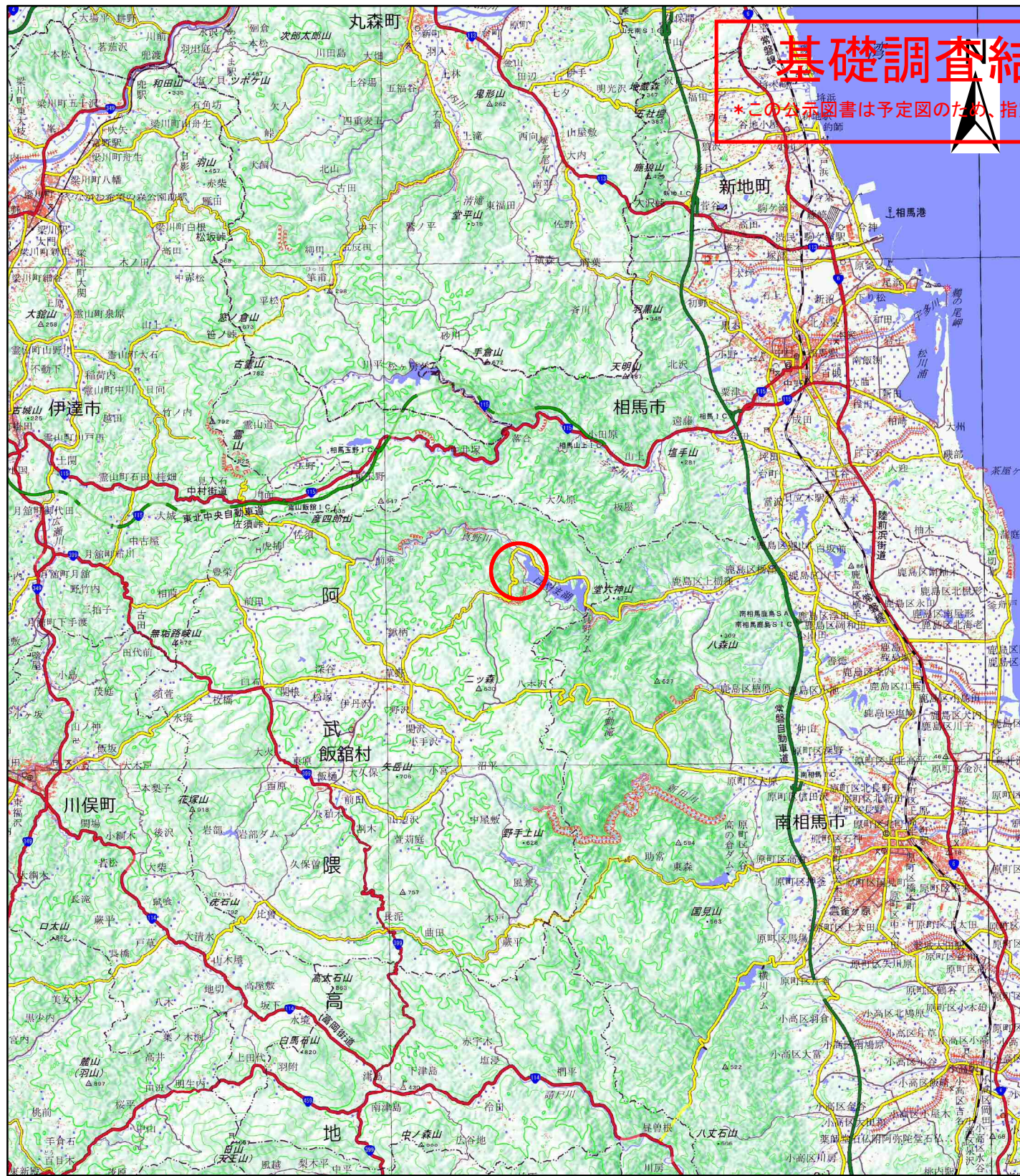


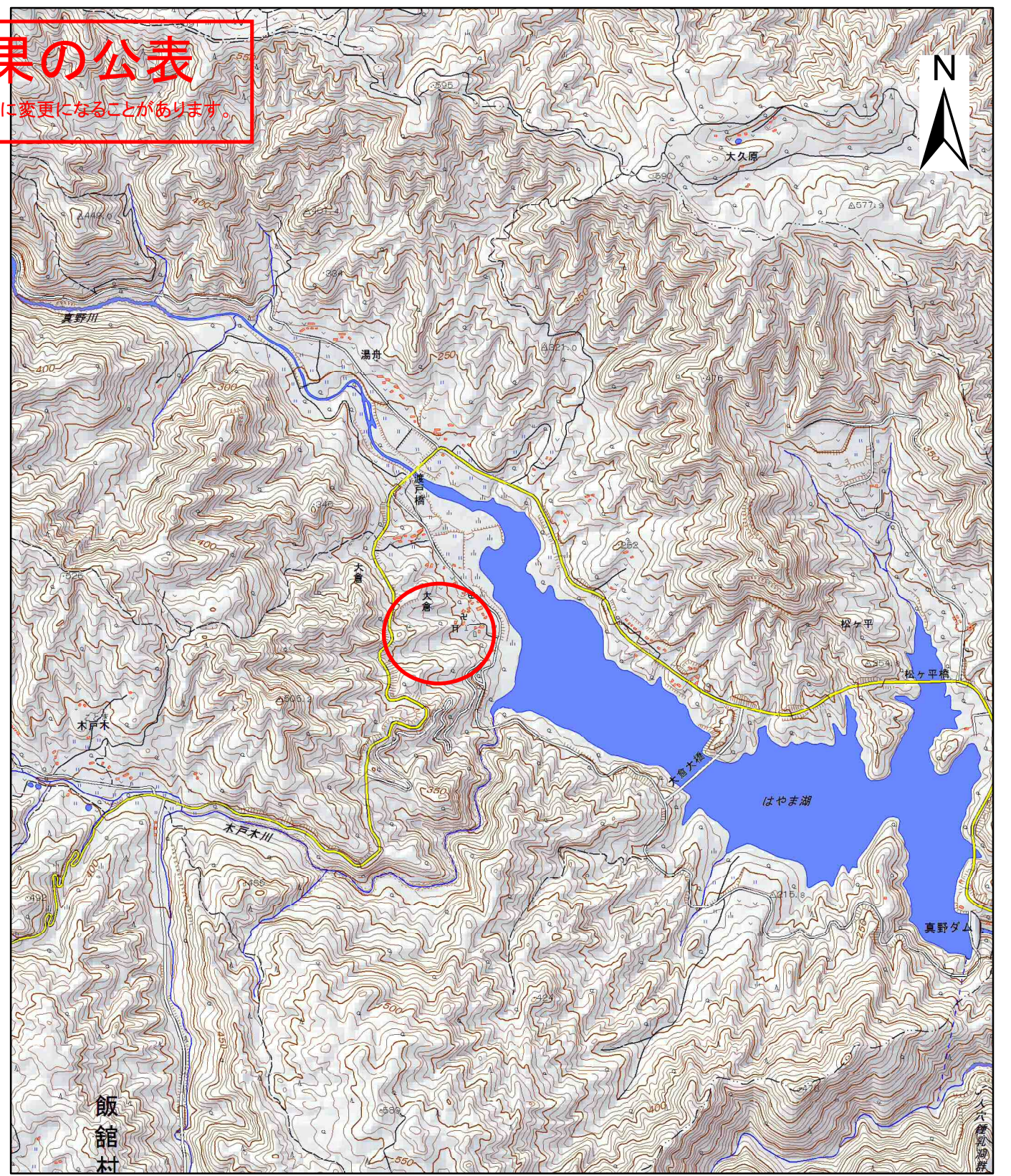
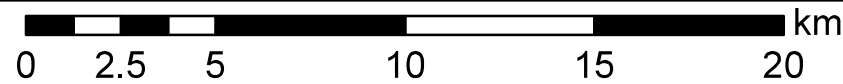
土砂災害警戒区域等の指定の公示に係る図書(その1)

基礎調査結果の公表

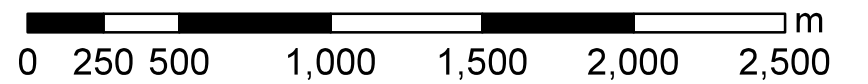
\*この公示図書は予定図のため、指定時に変更になることがあります。



(1/200,000)



(1/25,000)



様式-1(土)  
土砂災害警戒区域・土砂災害特別警戒区域  
位置図

自然現象の種類

土石流

箇所番号

70564A0016

箇所名

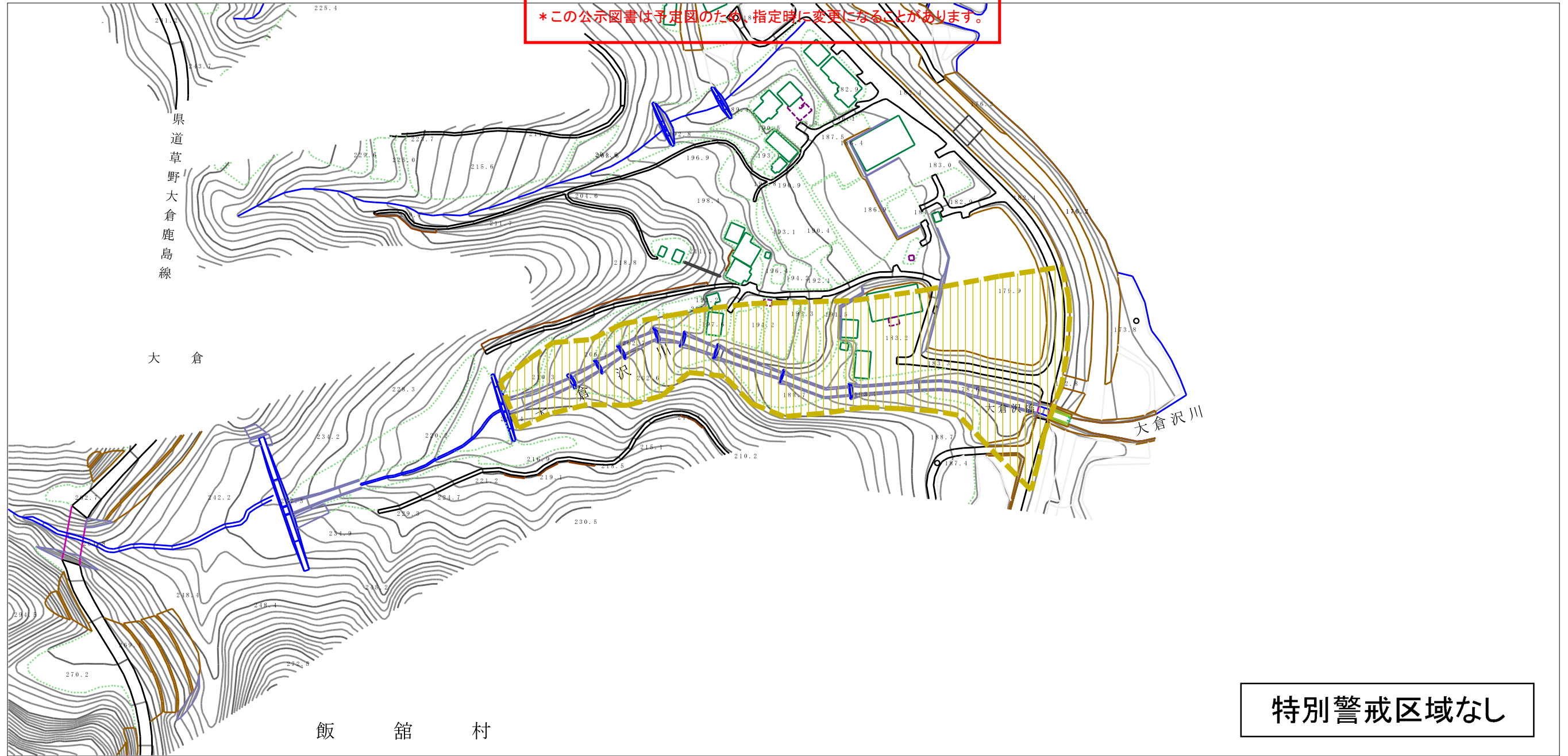
大倉沢8

所在地

福島県相馬郡飯舘村大倉字大倉

# 基礎調査結果の公表

\*この公示図書は予定図のため、指定時に変更になることがあります。



特別警戒区域なし

0 1 × 100m

様式-2 (土) 土砂災害警戒区域 区域図	土砂災害警戒区域 (土砂災害防止法施行令第二条の基準に該当する区域)	N 縮尺 1:2,500	自然現象の種類 土石流	溪流番号 70564A0016
			告示番号	溪流名 大倉沢8
			告示年月日	所在地 福島県相馬郡飯館村 大倉字大倉