

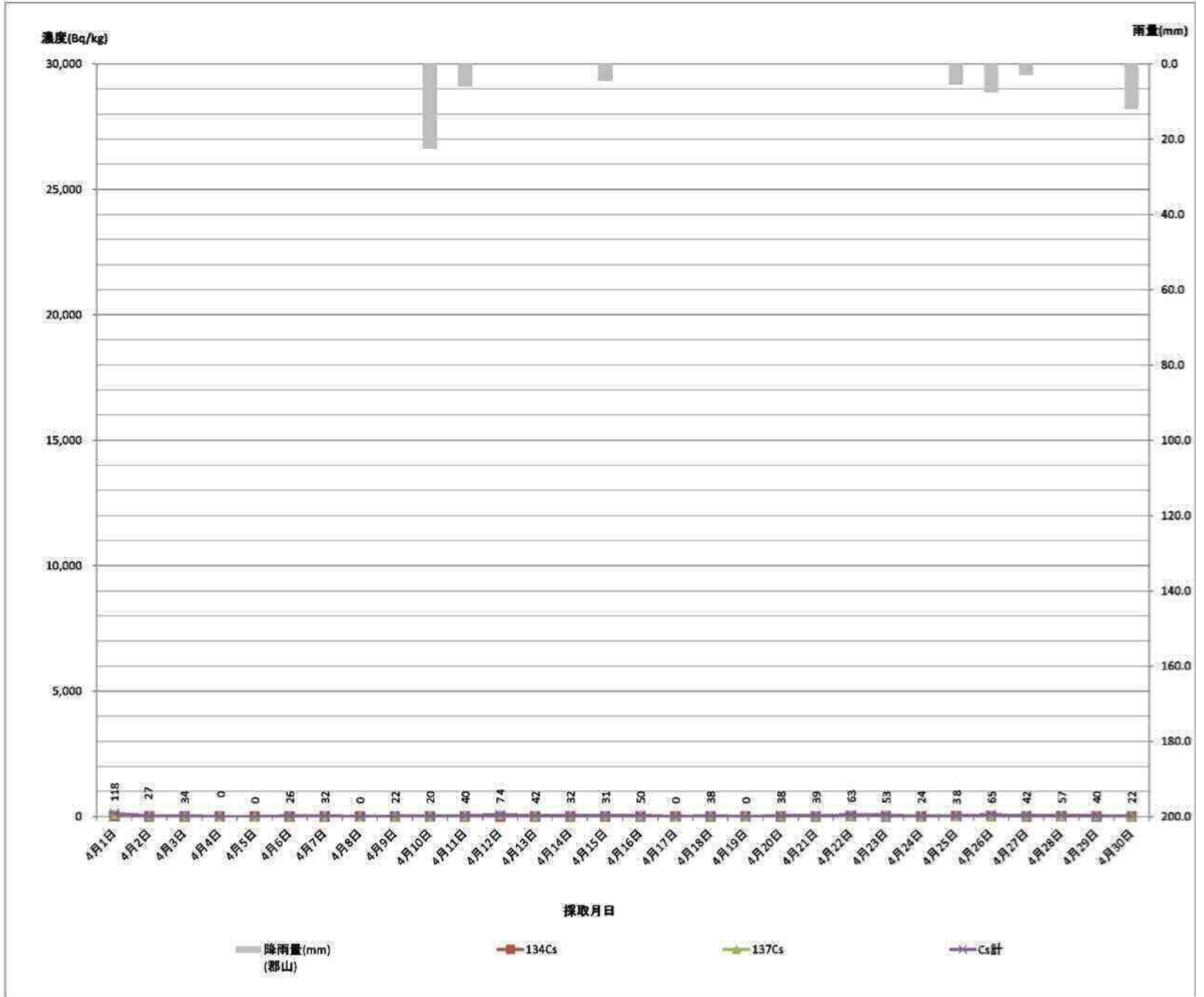
下水道終末処理場放射性物質濃度モニタリング結果（県中浄化センター）脱水汚泥（H31.4月）

1 脱水汚泥 郡山市気象データ

採取月日	核種濃度 (Bq/kg)			降雨量 (mm) (郡山)
	Cs			
	134Cs	137Cs	Cs計	
4月1日	20	98	118	0.0
4月2日	ND	27	27	0.0
4月3日	ND	34	34	0.0
4月4日	ND	ND	ND	0.0
4月5日	ND	ND	ND	0.0
4月6日	ND	26	26	0.0
4月7日	ND	32	32	0.0
4月8日	ND	ND	ND	0.0
4月9日	ND	22	22	0.0
4月10日	ND	20	20	22.5
4月11日	ND	40	40	6.0
4月12日	ND	74	74	0.0
4月13日	ND	42	42	0.0
4月14日	ND	32	32	0.0
4月15日	ND	31	31	4.5
4月16日	ND	50	50	0.0
4月17日	ND	ND	ND	0.0
4月18日	ND	38	38	0.0
4月19日	ND	ND	ND	0.0
4月20日	ND	38	38	0.0
4月21日	ND	39	39	0.0
4月22日	23	40	63	0.0
4月23日	ND	53	53	0.0
4月24日	ND	24	24	0.0
4月25日	15	23	38	5.5
4月26日	16	49	65	7.5
4月27日	ND	42	42	3.0
4月28日	14	43	57	0.0
4月29日	ND	40	40	0.0
4月30日	ND	22	22	12.0

※ 青字: 下水道公社

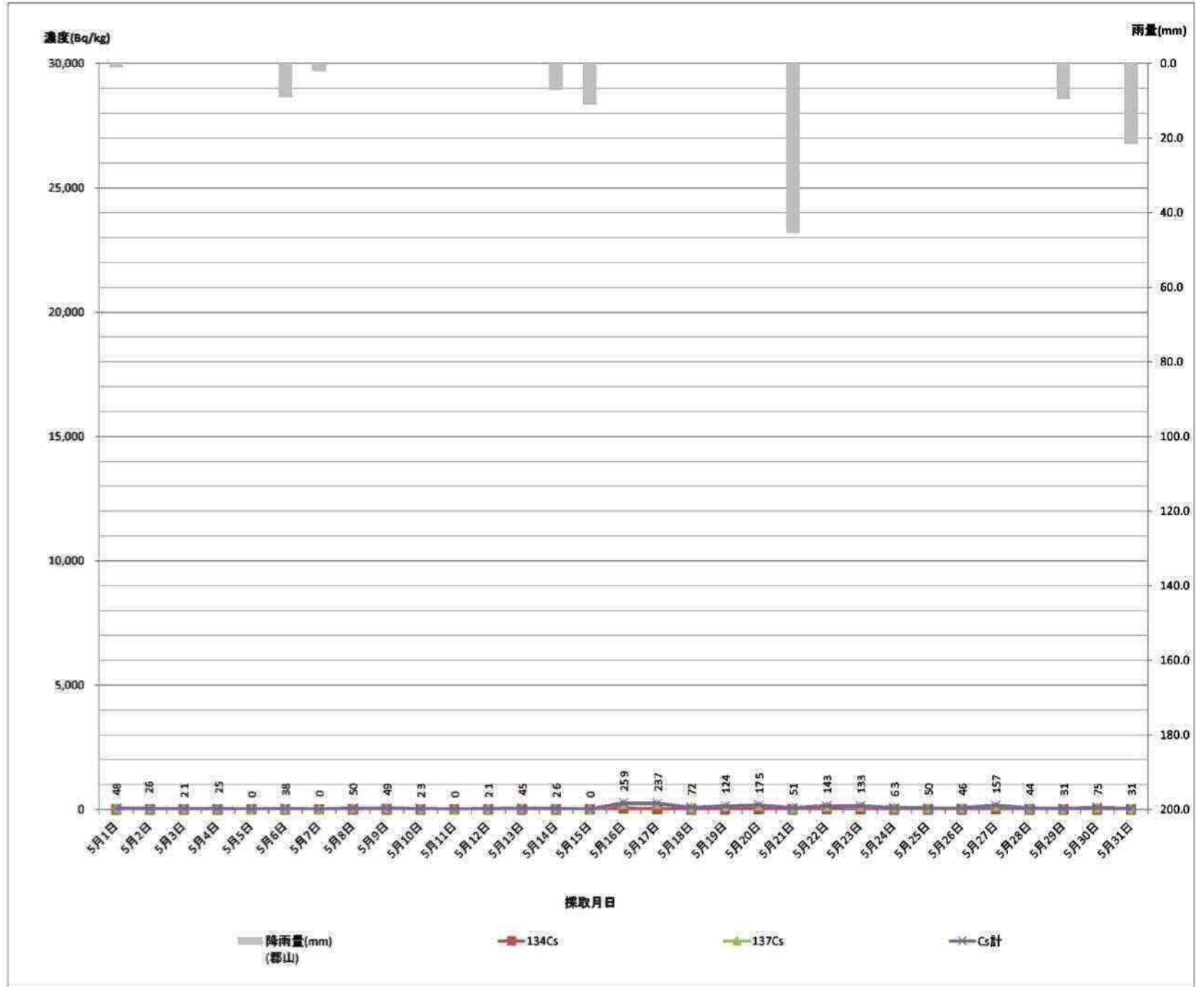
ND: 不検出



下水道終末処理場放射性物質濃度モニタリング結果（県中浄化センター）脱水汚泥（H31.5月）

1 脱水汚泥 郡山市放射線センター

採取 月日	核種濃度(Bq/kg)			降雨量 (mm) (郡山)
	Cs			
	134Cs	137Cs	Cs計	
5月1日	ND	48	48	1.0
5月2日	ND	26	26	0.0
5月3日	ND	21	21	0.0
5月4日	ND	25	25	0.0
5月5日	ND	ND	ND	0.0
5月6日	ND	38	38	9.0
5月7日	ND	ND	ND	2.0
5月8日	ND	50	50	0.0
5月9日	ND	49	49	0.0
5月10日	ND	23	23	0.0
5月11日	ND	ND	ND	0.0
5月12日	ND	21	21	0.0
5月13日	ND	45	45	0.0
5月14日	ND	26	26	7.0
5月15日	ND	ND	ND	11.0
5月16日	38	221	269	0.0
5月17日	16	219	237	0.0
5月18日	ND	72	72	0.0
5月19日	ND	124	124	0.0
5月20日	17	158	175	0.0
5月21日	ND	51	51	45.5
5月22日	16	127	143	0.0
5月23日	15	118	133	0.0
5月24日	ND	63	63	0.0
5月25日	ND	50	50	0.0
5月26日	ND	46	46	0.0
5月27日	18	139	157	0.0
5月28日	ND	44	44	0.0
5月29日	ND	31	31	9.5
5月30日	ND	75	75	0.0
5月31日	ND	31	31	21.5



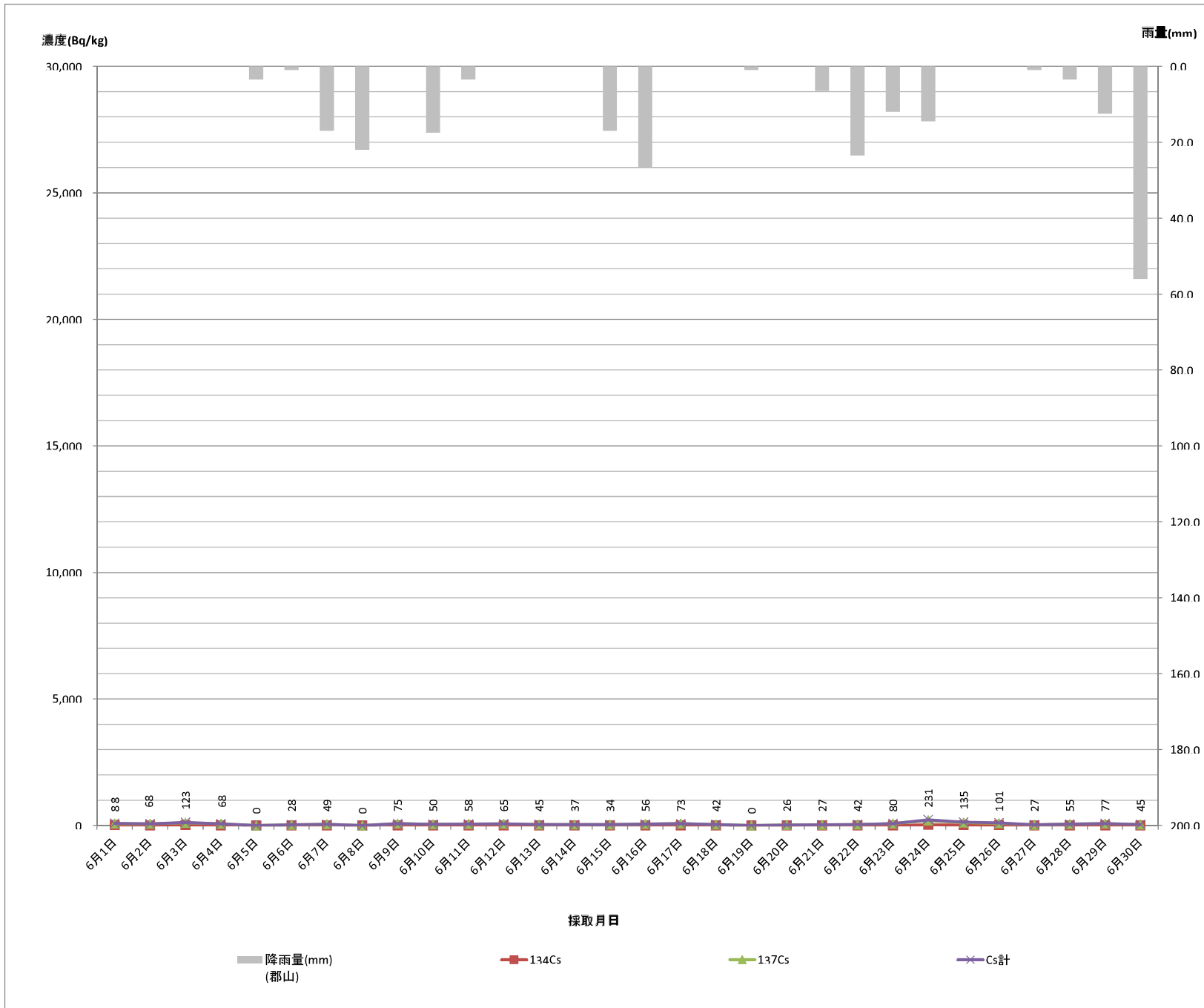
※ 青字: 下水道公社

ND: 不検出

下水道終末処理場放射性物質濃度モニタリング結果（県中浄化センター）脱水汚泥（H31.6月）

1 脱水汚泥 郡山市気象データ

採取月日	核種濃度 (Bq/kg)			降雨量 (mm) (郡山)
	Cs			
	134Cs	137Cs	Cs計	
6月1日	18	70	88	0.0
6月2日	ND	68	68	0.0
6月3日	16	107	123	0.0
6月4日	ND	68	68	0.0
6月5日	ND	ND	ND	3.5
6月6日	ND	28	28	1.0
6月7日	ND	49	49	17.0
6月8日	ND	ND	ND	22.0
6月9日	ND	75	75	0.0
6月10日	ND	50	50	17.5
6月11日	ND	58	58	3.5
6月12日	ND	65	65	0.0
6月13日	ND	45	45	0.0
6月14日	ND	37	37	0.0
6月15日	ND	34	34	17.0
6月16日	ND	56	56	26.5
6月17日	ND	73	73	0.0
6月18日	ND	42	42	0.0
6月19日	ND	ND	ND	1.0
6月20日	ND	26	26	0.0
6月21日	ND	27	27	6.5
6月22日	ND	42	42	23.5
6月23日	ND	80	80	12.0
6月24日	31	200	231	14.5
6月25日	20	115	135	0.0
6月26日	17	84	101	0.0
6月27日	ND	27	27	1.0
6月28日	ND	55	55	3.5
6月29日	ND	77	77	12.5
6月30日	ND	45	45	56.0



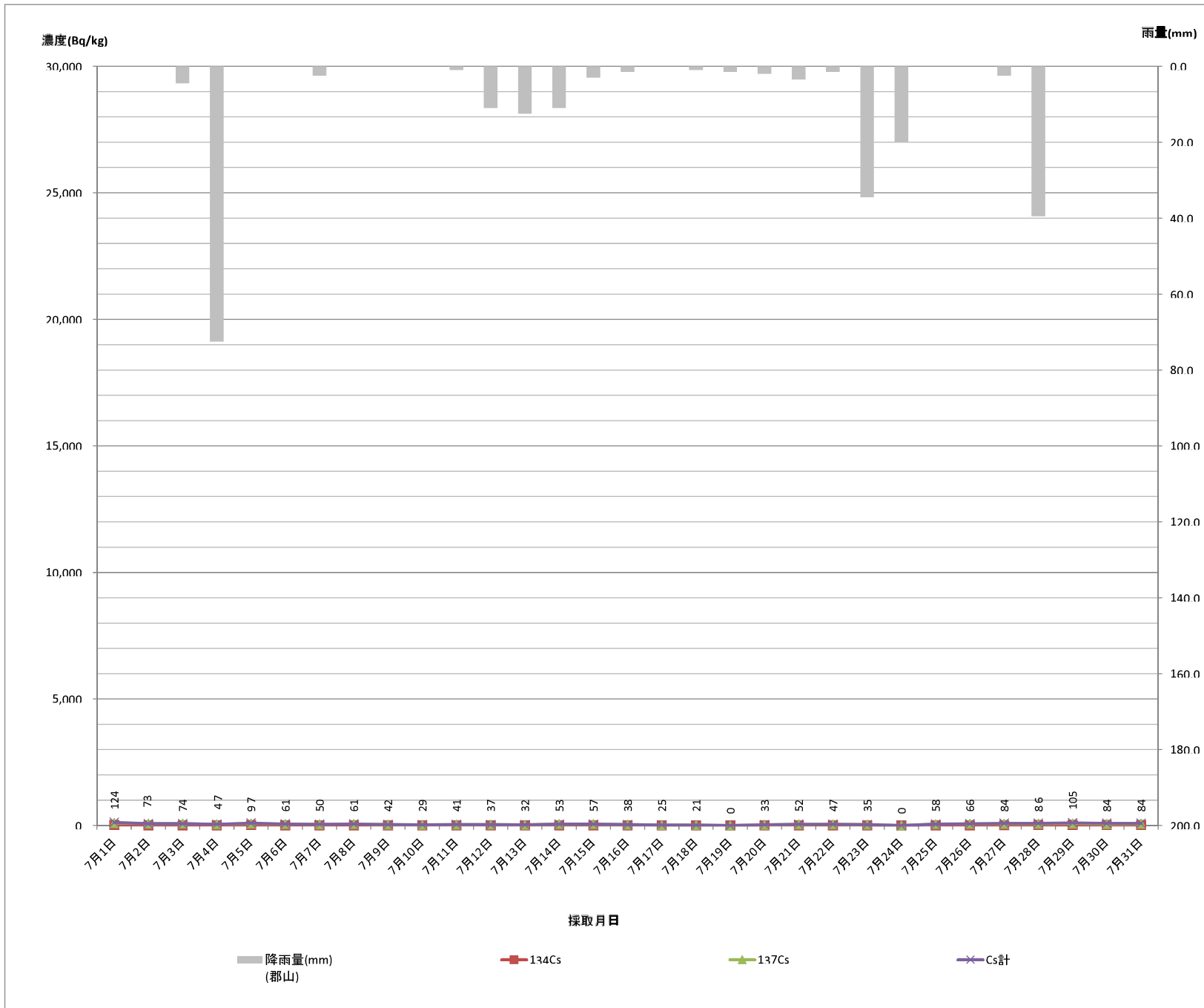
※ 青字:下水道公社

ND:不検出

下水道終末処理場放射性物質濃度モニタリング結果（県中浄化センター）脱水汚泥（H31.7月）

1 脱水汚泥 郡山市気象データ

採取月日	核種濃度 (Bq/kg)			降雨量 (mm) (郡山)
	Cs			
	134Cs	137Cs	Cs計	
7月1日	22	102	124	0.0
7月2日	ND	73	73	0.0
7月3日	ND	74	74	4.5
7月4日	ND	47	47	72.5
7月5日	19	78	97	0.0
7月6日	ND	61	61	0.0
7月7日	ND	50	50	2.5
7月8日	ND	61	61	0.0
7月9日	ND	42	42	0.0
7月10日	ND	29	29	0.0
7月11日	ND	41	41	1.0
7月12日	ND	37	37	11.0
7月13日	ND	32	32	12.5
7月14日	ND	53	53	11.0
7月15日	ND	57	57	3.0
7月16日	ND	38	38	1.5
7月17日	ND	25	25	0.0
7月18日	ND	21	21	1.0
7月19日	ND	ND	ND	1.5
7月20日	ND	33	33	2.0
7月21日	ND	52	52	3.5
7月22日	ND	47	47	1.5
7月23日	ND	35	35	34.5
7月24日	ND	ND	ND	20.0
7月25日	ND	58	58	0.0
7月26日	ND	66	66	0.0
7月27日	14	70	84	2.5
7月28日	17	69	86	39.5
7月29日	22	83	105	0.0
7月30日	21	63	84	0.0
7月31日	19	65	84	0.0



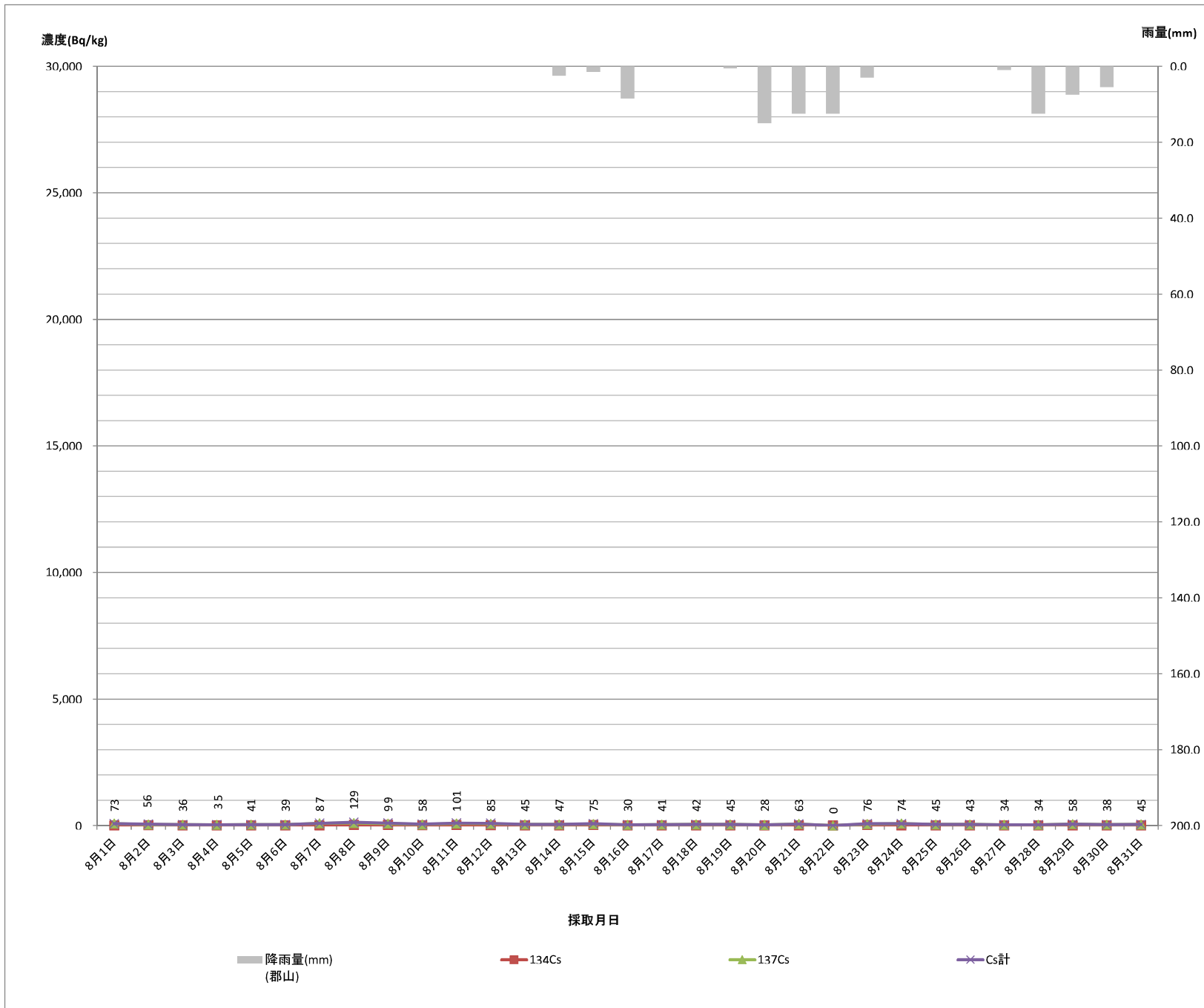
※ 青字: 下水道公社

ND: 不検出

下水道終末処理場放射性物質濃度モニタリング結果（県中浄化センター）脱水汚泥（H31.8月）

1 脱水汚泥 郡山市気象データ

採取月日	核種濃度 (Bq/kg)			降雨量 (mm) (郡山)
	Cs			
	134Cs	137Cs	Cs計	
8月1日	ND	73	73	0.0
8月2日	16	40	56	0.0
8月3日	ND	36	36	0.0
8月4日	ND	35	35	0.0
8月5日	ND	41	41	0.0
8月6日	ND	39	39	0.0
8月7日	ND	87	87	0.0
8月8日	28	101	129	0.0
8月9日	25	74	99	0.0
8月10日	15	43	58	0.0
8月11日	18	83	101	0.0
8月12日	15	70	85	0.0
8月13日	ND	45	45	0.0
8月14日	ND	47	47	2.5
8月15日	18	57	75	1.5
8月16日	ND	30	30	8.5
8月17日	ND	41	41	0.0
8月18日	ND	42	42	0.0
8月19日	ND	45	45	0.5
8月20日	ND	28	28	15.0
8月21日	ND	63	63	12.5
8月22日	ND	ND	ND	12.5
8月23日	17	59	76	3.0
8月24日	ND	74	74	0.0
8月25日	ND	45	45	0.0
8月26日	ND	43	43	0.0
8月27日	ND	34	34	1.0
8月28日	ND	34	34	12.5
8月29日	ND	58	58	7.5
8月30日	ND	38	38	5.5
8月31日	ND	45	45	0.0



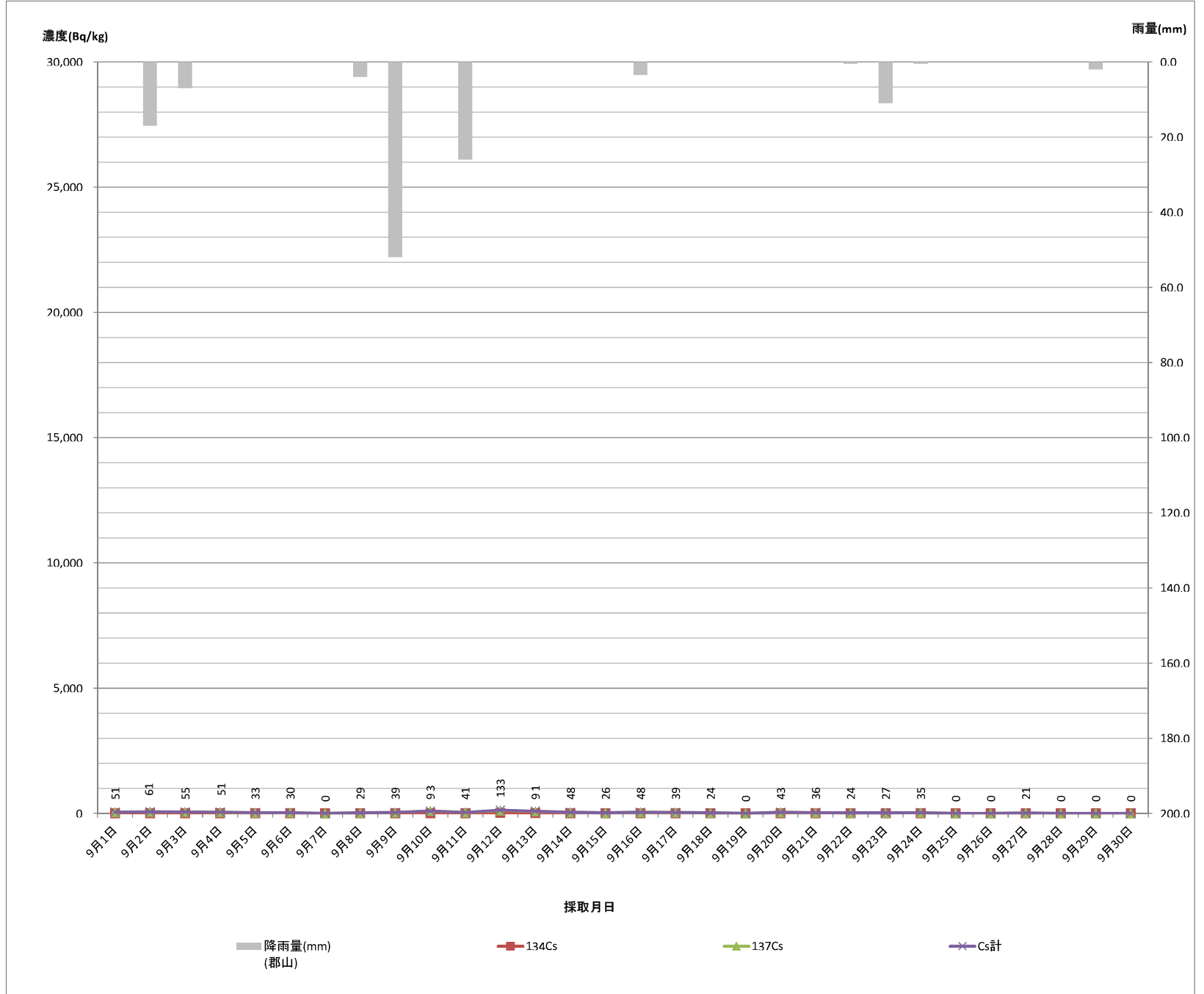
※ 青字: 下水道公社

ND: 不検出

下水道終末処理場放射性物質濃度モニタリング結果（県中浄化センター）脱水汚泥（R1.9月）

1 脱水汚泥 郡山市気象データ

採取月日	核種濃度 (Bq/kg)			降雨量 (mm) (郡山)
	Cs			
	134Cs	137Cs	Cs計	
9月1日	ND	51	51	0.0
9月2日	ND	61	61	17.0
9月3日	ND	55	55	7.0
9月4日	ND	51	51	0.0
9月5日	ND	33	33	0.0
9月6日	ND	30	30	0.0
9月7日	ND	ND	ND	0.0
9月8日	ND	29	29	4.0
9月9日	ND	39	39	52.0
9月10日	ND	93	93	0.0
9月11日	ND	41	41	26.0
9月12日	19	114	133	0.0
9月13日	15	76	91	0.0
9月14日	ND	48	48	0.0
9月15日	ND	26	26	0.0
9月16日	ND	48	48	3.5
9月17日	ND	39	39	0.0
9月18日	ND	24	24	0.0
9月19日	ND	ND	ND	0.0
9月20日	ND	43	43	0.0
9月21日	ND	36	36	0.0
9月22日	ND	24	24	0.5
9月23日	ND	27	27	11.0
9月24日	ND	35	35	0.5
9月25日	ND	ND	ND	0.0
9月26日	ND	ND	ND	0.0
9月27日	ND	21	21	0.0
9月28日	ND	ND	ND	0.0
9月29日	ND	ND	ND	2.0
9月30日	ND	ND	ND	0.0



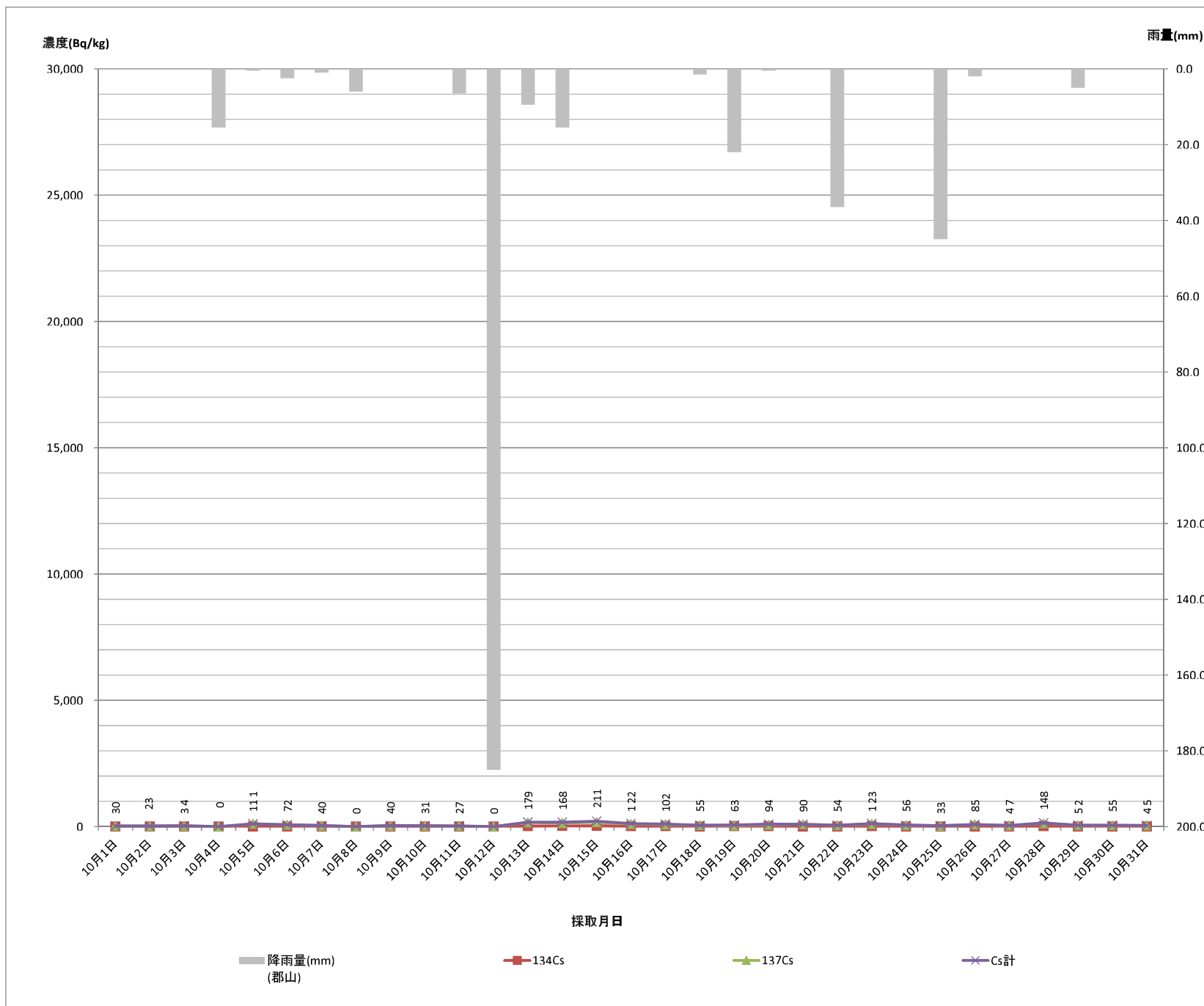
※ 青字: 下水道公社

ND: 不検出

下水道終末処理場放射性物質濃度モニタリング結果（県中浄化センター）脱水汚泥（R1.10月）

1 脱水汚泥 郡山市気象データ

採取 月日	核種濃度(Bq/kg)			降雨量 (mm) (郡山)
	Cs			
	134Cs	137Cs	Cs計	
10月1日	ND	30	30	0.0
10月2日	ND	23	23	0.0
10月3日	ND	34	34	0.0
10月4日	ND	ND	ND	15.5
10月5日	ND	111	111	0.5
10月6日	ND	72	72	2.5
10月7日	ND	40	40	1.0
10月8日	ND	ND	ND	6.0
10月9日	ND	40	40	0.0
10月10日	ND	31	31	0.0
10月11日	ND	27	27	6.5
10月12日	ND	ND	ND	185.0
10月13日	18	161	179	9.5
10月14日	29	139	168	15.5
10月15日	33	178	211	0.0
10月16日	18	104	122	0.0
10月17日	19	83	102	0.0
10月18日	ND	55	55	1.5
10月19日	18	45	63	22.0
10月20日	21	73	94	0.5
10月21日	ND	90	90	0.0
10月22日	ND	54	54	36.5
10月23日	19	104	123	0.0
10月24日	ND	56	56	0.0
10月25日	ND	33	33	45.0
10月26日	ND	85	85	2.0
10月27日	ND	47	47	0.0
10月28日	23	125	148	0.0
10月29日	ND	52	52	5.0
10月30日	ND	55	55	0.0
10月31日	ND	45	45	0.0



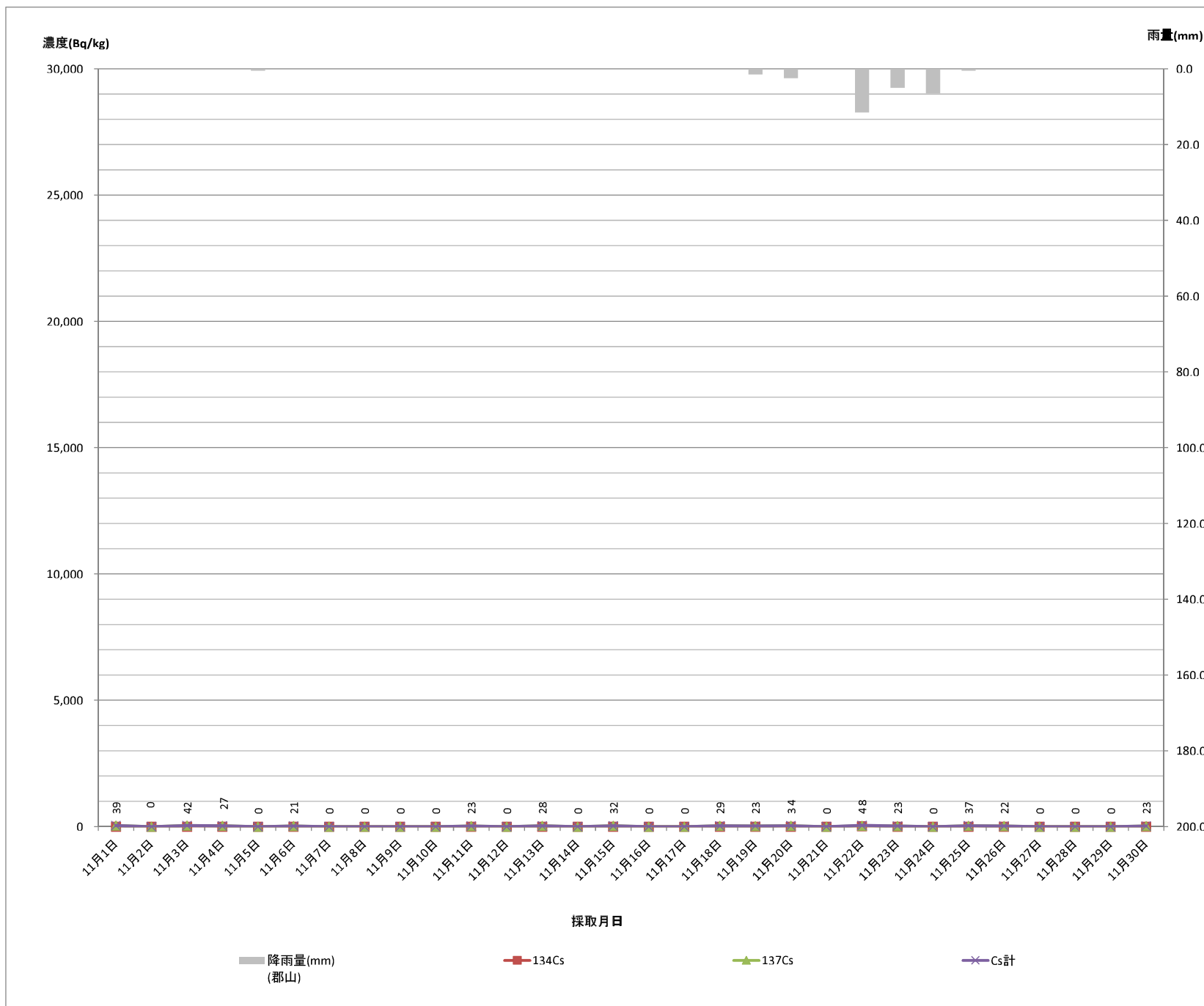
※ 青字: 下水道公社

ND: 不検出

下水道終末処理場放射性物質濃度モニタリング結果（県中浄化センター）脱水汚泥（R1.11月）

1 脱水汚泥 郡山市気象データ

採取 月日	核種濃度 (Bq/kg)			降雨量 (mm) (郡山)
	Cs			
	134Cs	137Cs	Cs計	
11月1日	ND	39	39	0.0
11月2日	ND	ND	ND	0.0
11月3日	ND	42	42	0.0
11月4日	ND	27	27	0.0
11月5日	ND	ND	ND	0.5
11月6日	ND	21	21	0.0
11月7日	ND	ND	ND	0.0
11月8日	ND	ND	ND	0.0
11月9日	ND	ND	ND	0.0
11月10日	ND	ND	ND	0.0
11月11日	ND	23	23	0.0
11月12日	ND	ND	ND	0.0
11月13日	ND	28	28	0.0
11月14日	ND	ND	ND	0.0
11月15日	ND	32	32	0.0
11月16日	ND	ND	ND	0.0
11月17日	ND	ND	ND	0.0
11月18日	ND	29	29	0.0
11月19日	ND	23	23	1.5
11月20日	ND	34	34	2.5
11月21日	ND	ND	ND	0.0
11月22日	15	33	48	11.5
11月23日	ND	23	23	5.0
11月24日	ND	ND	ND	6.5
11月25日	ND	37	37	0.5
11月26日	ND	22	22	0.0
11月27日	ND	ND	ND	0.0
11月28日	ND	ND	ND	0.0
11月29日	ND	ND	ND	0.0
11月30日	ND	23	23	0.0



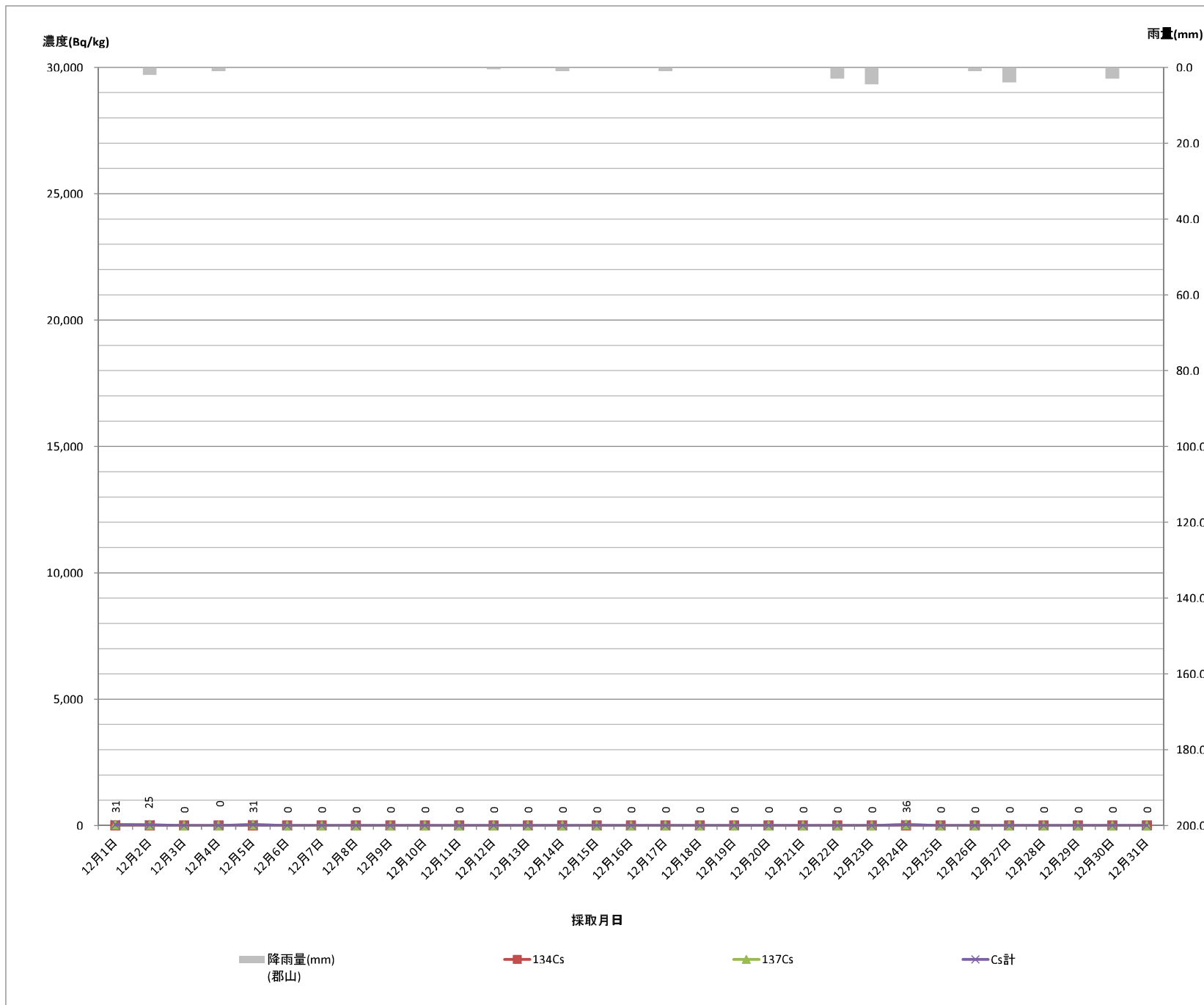
※ 青字: 下水道公社

ND: 不検出

下水道終末処理場放射性物質濃度モニタリング結果（県中浄化センター）脱水汚泥（R1.12月）

1 脱水汚泥 郡山市気象データ

採取 月日	核種濃度 (Bq/kg)			降雨量 (mm) (郡山)
	Cs			
	134Cs	137Cs	Cs計	
12月1日	ND	31	31	0.0
12月2日	ND	25	25	2.0
12月3日	ND	ND	ND	0.0
12月4日	ND	ND	ND	1.0
12月5日	ND	31	31	0.0
12月6日	ND	ND	ND	0.0
12月7日	ND	ND	ND	0.0
12月8日	ND	ND	ND	0.0
12月9日	ND	ND	ND	0.0
12月10日	ND	ND	ND	0.0
12月11日	ND	ND	ND	0.0
12月12日	ND	ND	ND	0.5
12月13日	ND	ND	ND	0.0
12月14日	ND	ND	ND	1.0
12月15日	ND	ND	ND	0.0
12月16日	ND	ND	ND	0.0
12月17日	ND	ND	ND	1.0
12月18日	ND	ND	ND	0.0
12月19日	ND	ND	ND	0.0
12月20日	ND	ND	ND	0.0
12月21日	ND	ND	ND	0.0
12月22日	ND	ND	ND	3.0
12月23日	ND	ND	ND	4.5
12月24日	ND	36	36	0.0
12月25日	ND	ND	ND	0.0
12月26日	ND	ND	ND	1.0
12月27日	ND	ND	ND	4.0
12月28日	ND	ND	ND	0.0
12月29日	ND	ND	ND	0.0
12月30日	ND	ND	ND	3.0
12月31日	ND	ND	ND	0.0



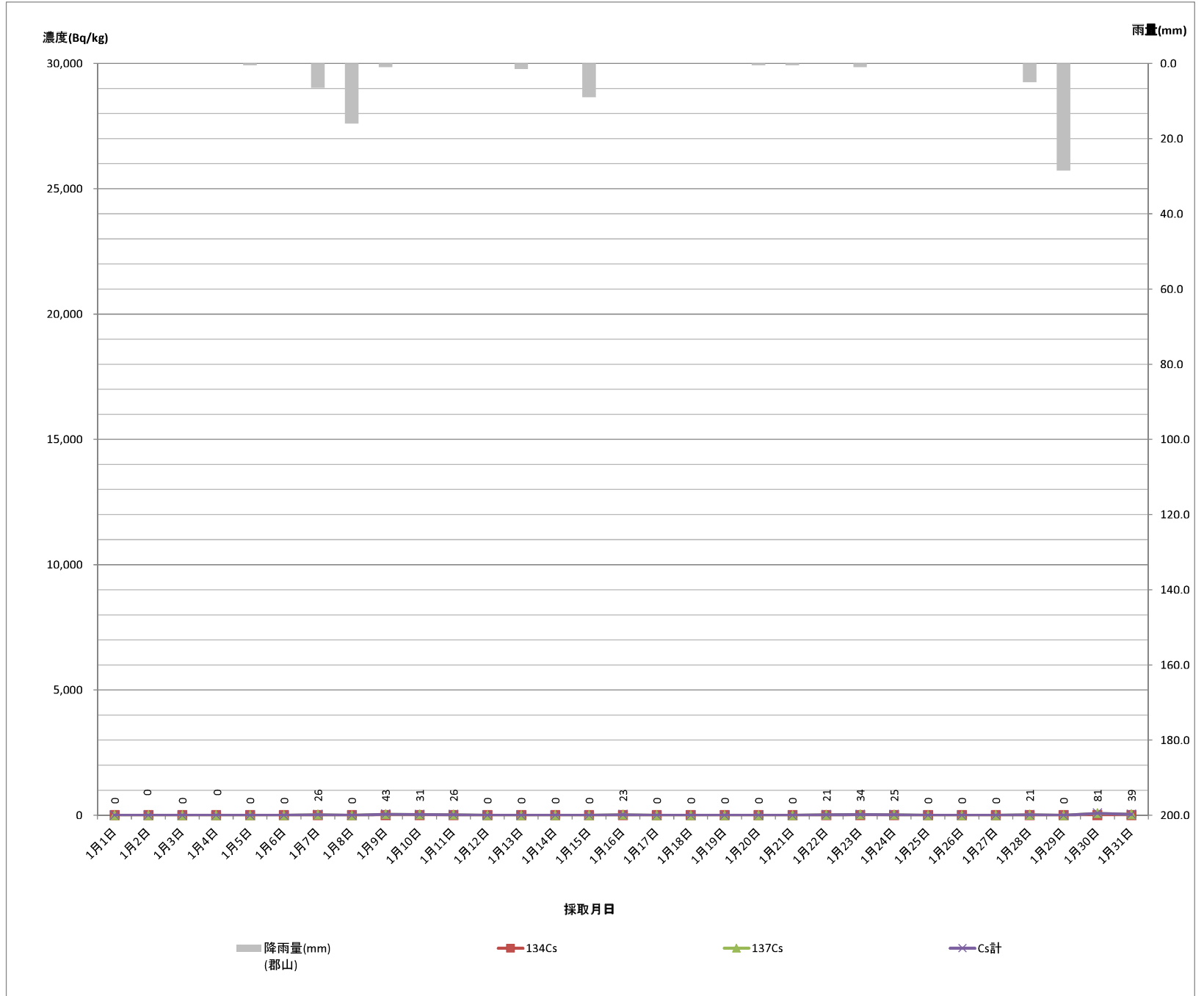
※ 青字: 下水道公社

ND: 不検出

下水道終末処理場放射性物質濃度モニタリング結果（県中浄化センター）脱水汚泥（R2.1月）

1 脱水汚泥 郡山市気象データ

採取月日	核種濃度(Bq/kg)			降雨量 (mm) (郡山)
	Cs			
	134Cs	137Cs	Cs計	
1月1日	ND	ND	ND	0.0
1月2日	ND	ND	ND	0.0
1月3日	ND	ND	ND	0.0
1月4日	ND	ND	ND	0.0
1月5日	ND	ND	ND	0.5
1月6日	ND	ND	ND	0.0
1月7日	ND	26	26	6.5
1月8日	ND	ND	ND	16.0
1月9日	ND	43	43	1.0
1月10日	ND	31	31	0.0
1月11日	ND	26	26	0.0
1月12日	ND	ND	ND	0.0
1月13日	ND	ND	ND	1.5
1月14日	ND	ND	ND	0.0
1月15日	ND	ND	ND	9.0
1月16日	ND	23	23	0.0
1月17日	ND	ND	ND	0.0
1月18日	ND	ND	ND	0.0
1月19日	ND	ND	ND	0.0
1月20日	ND	ND	ND	0.5
1月21日	ND	ND	ND	0.5
1月22日	ND	21	21	0.0
1月23日	ND	34	34	1.0
1月24日	ND	25	25	0.0
1月25日	ND	ND	ND	0.0
1月26日	ND	ND	ND	0.0
1月27日	ND	ND	ND	0.0
1月28日	ND	21	21	5.0
1月29日	ND	ND	ND	28.5
1月30日	ND	81	81	0.0
1月31日	ND	39	39	0.0



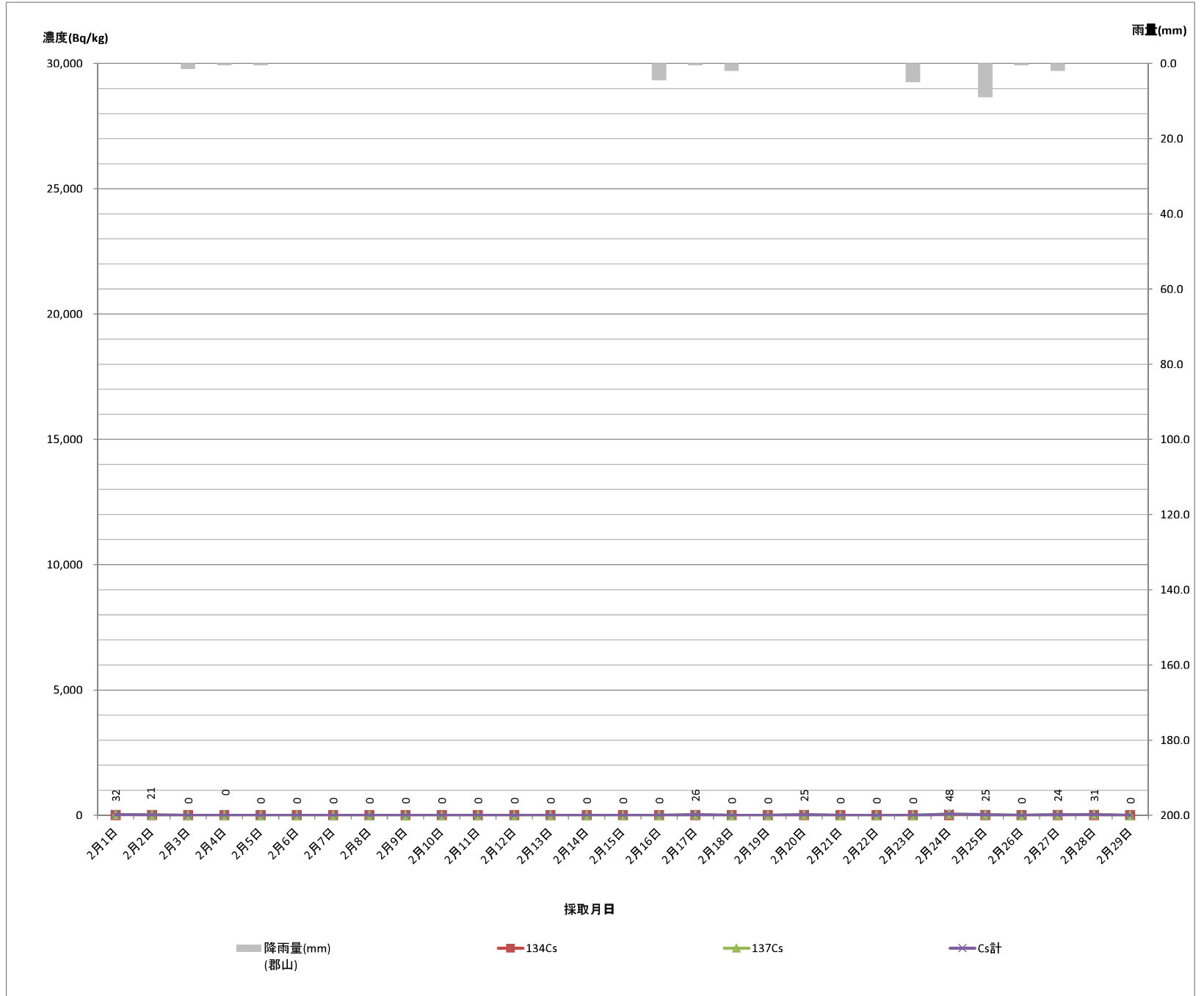
※ 青字:下水道公社

ND: 不検出

下水道終末処理場放射性物質濃度モニタリング結果（県中浄化センター）脱水汚泥（R2.2月）

1 脱水汚泥 郡山市気象データ

採取月日	核種濃度 (Bq/kg)			降雨量 (mm) (郡山)
	Cs			
	134Cs	137Cs	Cs計	
2月1日	ND	32	32	0.0
2月2日	ND	21	21	0.0
2月3日	ND	ND	ND	1.5
2月4日	ND	ND	ND	0.5
2月5日	ND	ND	ND	0.5
2月6日	ND	ND	ND	0.0
2月7日	ND	ND	ND	0.0
2月8日	ND	ND	ND	0.0
2月9日	ND	ND	ND	0.0
2月10日	ND	ND	ND	0.0
2月11日	ND	ND	ND	0.0
2月12日	ND	ND	ND	0.0
2月13日	ND	ND	ND	0.0
2月14日	ND	ND	ND	0.0
2月15日	ND	ND	ND	0.0
2月16日	ND	ND	ND	4.5
2月17日	ND	26	26	0.5
2月18日	ND	ND	ND	2.0
2月19日	ND	ND	ND	0.0
2月20日	ND	25	25	0.0
2月21日	ND	ND	ND	0.0
2月22日	ND	ND	ND	0.0
2月23日	ND	ND	ND	5.0
2月24日	ND	48	48	0.0
2月25日	ND	25	25	9.0
2月26日	ND	ND	ND	0.5
2月27日	ND	24	24	2.0
2月28日	ND	31	31	0.0
2月29日	ND	ND	ND	0.0



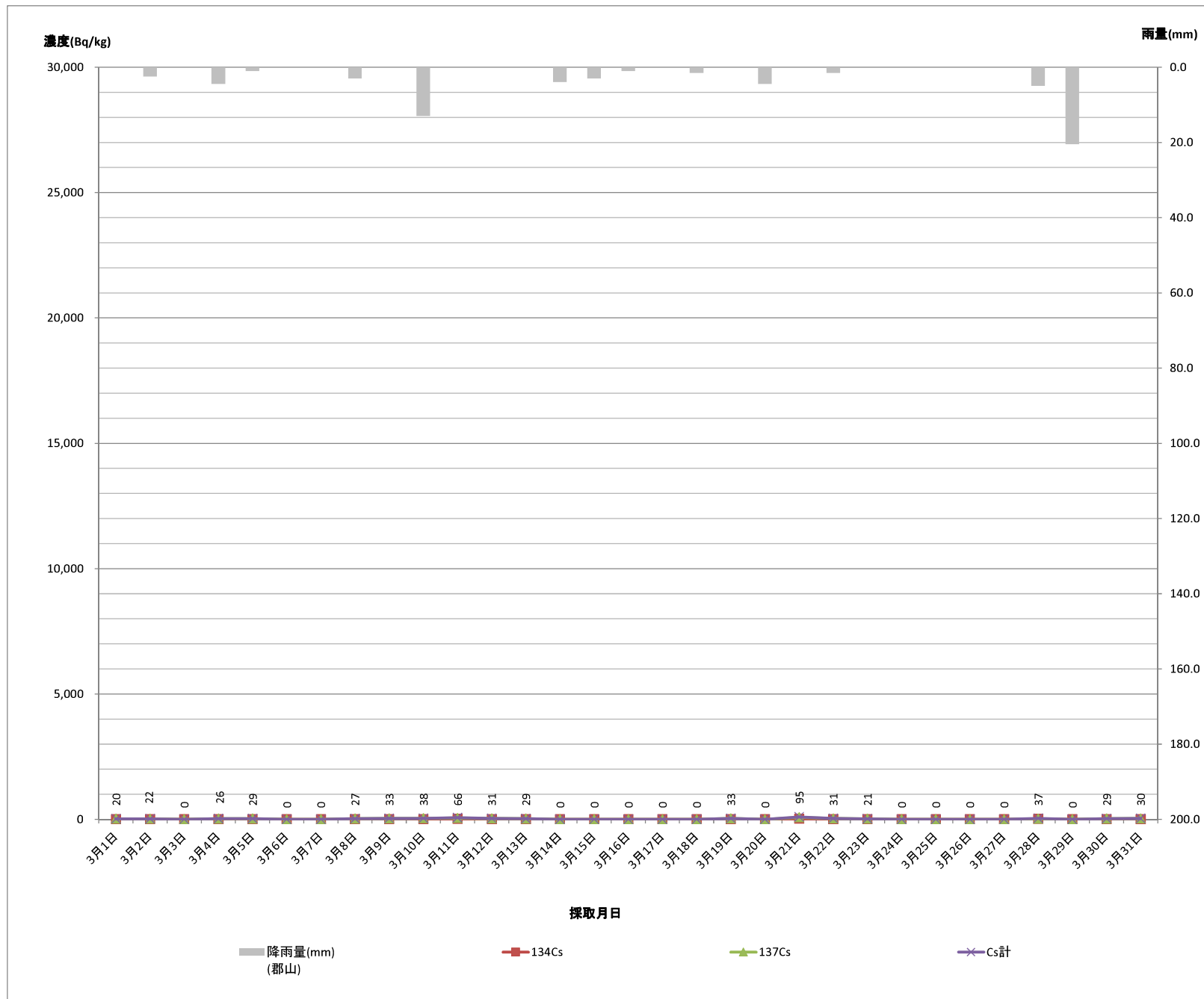
※ 青字: 下水道公社

ND: 不検出

下水道終末処理場放射性物質濃度モニタリング結果（県中浄化センター）脱水汚泥（R2.3月）

1 脱水汚泥 [郡山市気象データ](#)

採取月日	核種濃度 (Bq/kg)			降雨量 (mm) (郡山)
	Cs			
	134Cs	137Cs	Cs計	
3月1日	ND	20	20	0.0
3月2日	ND	22	22	2.5
3月3日	ND	ND	ND	0.0
3月4日	ND	26	26	4.5
3月5日	ND	29	29	1.0
3月6日	ND	ND	ND	0.0
3月7日	ND	ND	ND	0.0
3月8日	ND	27	27	3.0
3月9日	ND	33	33	0.0
3月10日	ND	38	38	13.0
3月11日	15	51	66	0.0
3月12日	ND	31	31	0.0
3月13日	ND	29	29	0.0
3月14日	ND	ND	ND	4.0
3月15日	ND	ND	ND	3.0
3月16日	ND	ND	ND	1.0
3月17日	ND	ND	ND	0.0
3月18日	ND	ND	ND	1.5
3月19日	ND	33	33	0.0
3月20日	ND	ND	ND	4.5
3月21日	19	76	95	0.0
3月22日	ND	31	31	1.5
3月23日	ND	21	21	0.0
3月24日	ND	ND	ND	0.0
3月25日	ND	ND	ND	0.0
3月26日	ND	ND	ND	0.0
3月27日	ND	ND	ND	0.0
3月28日	15	22	37	5.0
3月29日	ND	ND	ND	20.5
3月30日	ND	29	29	0.0
3月31日	ND	30	30	0.0



※ 青字: 下水道公 ND: 不検出