

社会資本総合整備計画 社会資本整備総合交付金

平成31年01月30日

計画の名称	3 賑わいと思いやりのある元気なふくしまのまちづくり											
計画の期間	平成31年度 ~ 平成35年度 (5年間)										重点配分対象の該当	
交付対象	福島県,郡山市,白河市,須賀川市,猪苗代町,いわき市,鏡石町,南会津町,会津坂下町											
計画の目標	市街地における円滑な交通の確保に向けた街路整備と併せ、快適で魅力ある都市環境の整備を行い、賑わいと思いやりのある元気なふくしまのまちづくりを推進する。											
全体事業費(百万円)	合計(A+B+C+D)	21,480	A	20,459	B	1,021	C	0	D	0	効果促進事業費の割合 C / (A+B+C+D)	0 %

番号	計画の成果目標(定量的指標)			
	定量的指標の定義及び算定式	定量的指標の現況値及び目標値		
		当初現況値 H31当初	中間目標値 H33末	最終目標値 H35末
1	福島県渋滞対策連絡協議会の協議対象となっている主要渋滞箇所を12箇所(H31)から8箇所(H35)にする。 福島県渋滞対策連絡協議会において特定される主要渋滞箇所	12箇所	12箇所	8箇所
2	福島県内の街路事業の推進によりバリアフリー化率(バリアフリー化された道路面積)を65%(H31)から86%(H35)にする。 街路事業の推進によりバリアフリー化率を算出する。 (バリアフリー化率) = 【 (現況の各事業箇所のバリアフリー化された道路面積) / 【 (事業後の各事業箇所のバリアフリー化される計画道路面積) 】 × 100	65%	74%	86%

備考等	個別施設計画を含む	-	国土強靱化を含む	-	定住自立圏を含む	-	連携中枢都市圏を含む	-
-----	-----------	---	----------	---	----------	---	------------	---

A 基幹事業

基幹事業(大)	番号	事業種別	地域種別	交付対象	直接間接	事業者	種別1	種別2	要素となる事業名 (事業箇所)	事業内容 (延長・面積等)	市区町村名/ 港湾・地区名	事業実施期間(年度)					全体事業費 (百万円)	費用 便益比	個別施設計画 策定状況	
												H31	H32	H33	H34	H35				
一体的に実施することにより期待される効果																				
備考																				
道路事業	A01-001	街路	一般	福島県	直接	福島県	S街路	改築	3-A1 栄町大笹生線(南沢又)	現道拡幅 L=0.3km	福島市						309		-	
	A01-002	街路	一般	福島県	直接	福島県	S街路	改築	3-A2 栄町大笹生線(北沢又)	現道拡幅 L=0.5km	福島市							240		-
	A01-003	街路	一般	福島県	直接	福島県	S街路	改築	3-A3 腰浜町町庭坂線(野田町)	バイパス L=0.4km	福島市							1,321		-
	A01-004	街路	一般	福島県	直接	福島県	S街路	改築	3-A4 内環状線	バイパス L=1.0km	郡山市							717		-
	A01-005	街路	一般	福島県	直接	福島県	S街路	改築	3-A5 須賀川駅並木町線(南町)	現道拡幅 L=0.5km	須賀川市							1,493		-
	A01-006	街路	一般	福島県	直接	福島県	S街路	改築	3-A6 藤室鍛冶屋敷線(新横町)	バイパス L=0.1km	会津若松市							367		-
	A01-007	街路	一般	福島県	直接	福島県	S街路	改築	3-A7 勿来常磐線(植田町)	現道拡幅 L=0.8km	いわき市							40		-

A 基幹事業

基幹事業(大)	番号	事業種別	地域種別	交付対象	直接間接	事業者	種別1	種別2	要素となる事業名 (事業箇所)	事業内容 (延長・面積等)	市区町村名/ 港湾・地区名	事業実施期間(年度)					全体事業費 (百万円)	費用 便益比	個別施設計画 策定状況
												H31	H32	H33	H34	H35			
一体的に実施することにより期待される効果																			
備考																			
道路事業	A01-008	街路	一般	郡山市	直接	郡山市	S街路	改築	3-A8 笹川大善寺線	バイパス L=0.4km	郡山市						819	-	
	A01-009	街路	一般	郡山市	直接	郡山市	S街路	改築	3-A9 内環状線	現道拡幅 L=1.2km	郡山市							813	-
	A01-010	街路	一般	郡山市	直接	郡山市	S街路	改築	3-A10 東部幹線(桜木)	バイパス L=0.3km	郡山市							133	-
	A01-011	街路	一般	郡山市	直接	郡山市	S街路	改築	3-A11 東部幹線(富久山)	バイパス L=0.2km	郡山市							667	-
	A01-012	街路	一般	白河市	直接	白河市	S街路	改築	3-A12 郭内南湖地区	現道拡幅 L=0.2km	白河市							290	-
	A01-013	街路	一般	白河市	直接	白河市	S街路	改築	3-A13 西郷擲目線(白井掛)	現道拡幅 L=0.6km	白河市							870	-
	A01-014	街路	一般	須賀川市	直接	須賀川市	S街路	改築	3-A14 関下一里坦線(狐石)	バイパス L=0.3km	須賀川市							77	-

A 基幹事業

基幹事業(大)	番号	事業種別	地域種別	交付対象	直接間接	事業者	種別1	種別2	要素となる事業名 (事業箇所)	事業内容 (延長・面積等)	市区町村名/ 港湾・地区名	事業実施期間(年度)					全体事業費 (百万円)	費用 便益比	個別施設計画 策定状況
												H31	H32	H33	H34	H35			
一体的に実施することにより期待される効果																			
備考																			
道路事業	A01-015	街路	一般	須賀川市	直接	須賀川市	S街路	改築	3-A15 関下一里坦線(辰根沢)	バイパス L=0.6km	須賀川市						330		-
	A01-016	街路	一般	猪苗代町	直接	猪苗代町	S街路	改築	3-A16 猪苗代町中央線(芦原)	バイパス L=0.2km	猪苗代町						77		-
	A01-017	街路	一般	猪苗代町	直接	猪苗代町	S街路	改築	3-A17 猪苗代中央線外1線(千代田)	バイパス L=0.4km	猪苗代町						223		-
	A01-018	街路	一般	郡山市	直接	郡山市	区画	改築	3-A18 大町地区(日の出通り線、須賀川二本松線、区画道路)	区画整理 A=2.2ha	郡山市						2,358		-
	A01-019	街路	一般	郡山市	直接	郡山市	区画	改築	3-A19 伊賀河原地区(東部幹線、伊賀河原1号線、郡山インター線)	区画整理 A=40.2ha	郡山市						1,101		-
	A01-020	街路	一般	郡山市	直接	郡山市	区画	改築	3-A20 徳定地区(安積永盛駅前線、徳定行合橋線、笹川大善寺線)	区画整理 A=49.7ha	郡山市						1,070		-

A 基幹事業

基幹事業(大)	番号	事業種別	地域種別	交付対象	直接間接	事業者	種別1	種別2	要素となる事業名 (事業箇所)	事業内容 (延長・面積等)	市区町村名/ 港湾・地区名	事業実施期間(年度)					全体事業費 (百万円)	費用 便益比	個別施設計画 策定状況
												H31	H32	H33	H34	H35			
一体的に実施することにより期待される効果																			
備考																			
道路事業	A01-021	街路	一般	いわき市	直接	いわき市	区画	改築	3-A21 勿来錦第一土地 区画整理事業	区画整理 A=64.2ha	いわき市						2,683	-	
	A01-022	街路	一般	鏡石町	直接	鏡石町	区画	改築	3-A22 鏡石駅東第一地区 (成田鏡田線、旭町羽鳥 公園線外2路線)	区画整理 A=56.3ha	鏡石町						1,211	-	
	A01-023	街路	一般	南会津町	直接	南会津町	区画	改築	3-A23 会津田島駅周辺地 区土地区画整理事業	区画整理 A=30.9ha	南会津町						855	-	
	A01-024	街路	一般	会津坂下 町	直接	会津坂下町	区画	改築	3-A24 坂下東第一地区(坂下 羽林線、市中線外1 路線)	区画整理 A=39.1ha	会津坂下町						2,395	-	
												小計						20,459	
												合計						20,459	

B 関連社会資本整備事業

基幹事業（大）	番号	事業 種別	地域 種別	交付 対象	直接 間接	事業者	種別1	種別2	要素となる事業名 （事業箇所）	事業内容 （延長・面積等）	市区町村名/ 港湾・地区名	事業実施期間（年度）					全体事業費 （百万円）	費用 便益比	個別施設計画 策定状況
												H31	H32	H33	H34	H35			
一体的に実施することにより期待される効果																			
備考																			
都市公園・緑地等事業	B12-001	公園	一般	郡山市	直接	郡山市	-	-	3-B1 大町地区公園整備事業	公園整備 A=230m2	郡山市						25	-	
		大町地区（日の出通り線）（3-A18）の道路整備と併せて公園整備を一体的に行うことで、豊かな都市環境の形成が期待できる。 都市公園法施行令第31条																	
都市公園・緑地等事業	B12-002	公園	一般	郡山市	直接	郡山市	-	-	3-B2 伊賀河原地区2号公園整備事業	公園整備 A=2,500m2	郡山市						25	-	
		土地区画整理事業の伊賀河原地区内の郡山インター線（3-A19）の道路整備と併せて公園整備を一体的に行うことで、豊かな都市環境の形成が期待できる。 都市公園法施行令第31条																	
都市公園・緑地等事業	B12-003	公園	一般	郡山市	直接	郡山市	-	-	3-B3 徳定地区3号公園整備事業	公園整備 A=1,800m2	郡山市						18	-	
		土地区画整理事業の徳定地区内の安積永盛駅前線（3-A20）の道路整備と併せて公園整備を一体的に行うことで、豊かな都市環境の形成が期待できる。 都市公園法施行令第31条																	
都市公園・緑地等事業	B12-004	公園	一般	郡山市	直接	郡山市	-	-	3-B4 富田第二地区1号公園外整備事業	公園整備 A=18,500m2	郡山市						187	-	
		土地区画整理事業の伊賀河原地区内の郡山インター線（3-A19）の道路整備と併せて公園整備を一体的に行うことで、豊かな都市環境の形成が期待できる。 都市公園法施行令第31条																	
都市公園・緑地等事業	B12-005	公園	一般	郡山市	間接	八山田第二（組合）	-	-	3-B5 八山田第二地区1号公園外整備事業	公園整備 A=14,079m2	郡山市						142	-	
		土地区画整理事業の伊賀河原地区内の東部幹線外1路線（3-A19）の道路整備と併せて公園整備を一体的に行うことで、豊かな都市環境の形成が期待できる。 都市公園法施行令第31条																	
都市公園・緑地等事業	B12-006	公園	一般	郡山市	間接	富田東（組合）	-	-	3-B6 富田東地区2号公園外整備事業	公園整備 A=24,500m2	郡山市						247	-	
		土地区画整理事業の伊賀河原地区内の東部幹線外1路線（3-A19）の道路整備と併せて公園整備を一体的に行うことで、豊かな都市環境の形成が期待できる。 都市公園法施行令第31条																	

B 関連社会資本整備事業

基幹事業（大）	番号	事業種別	地域種別	交付対象	直接間接	事業者	種別1	種別2	要素となる事業名 （事業箇所）	事業内容 （延長・面積等）	市区町村名/ 港湾・地区名	事業実施期間（年度）					全体事業費 （百万円）	費用 便益比	個別施設計画 策定状況
												H31	H32	H33	H34	H35			
一体的に実施することにより期待される効果																			
備考																			
都市公園・緑地等事業	B12-007	公園	一般	郡山市	間接	喜久田東原 （組合）	-	-	3-B7 喜久田東原地区1 号公園外整備事業	公園整備 A=12,848m2	郡山市						130	-	
	土地区画整理事業の伊賀河原地区内の東部幹線外1路線（3-A19）の道路整備と併せて公園整備を一体的に行うことで、豊かな都市環境の形成が期待できる。																		
	都市公園法施行令第31条																		
	B12-008	公園	一般	郡山市	間接	日和田（組 合）	-	-	3-B8 日和田地区1号公 園外整備事業	公園整備 A=24,450m2	郡山市							247	-
土地区画整理事業の伊賀河原地区内の東部幹線外1路線（3-A19）の道路整備と併せて公園整備を一体的に行うことで、豊かな都市環境の形成が期待できる。																			
都市公園法施行令第31条																			
											小計						1,021		
											合計						1,021		

事前評価チェックシート

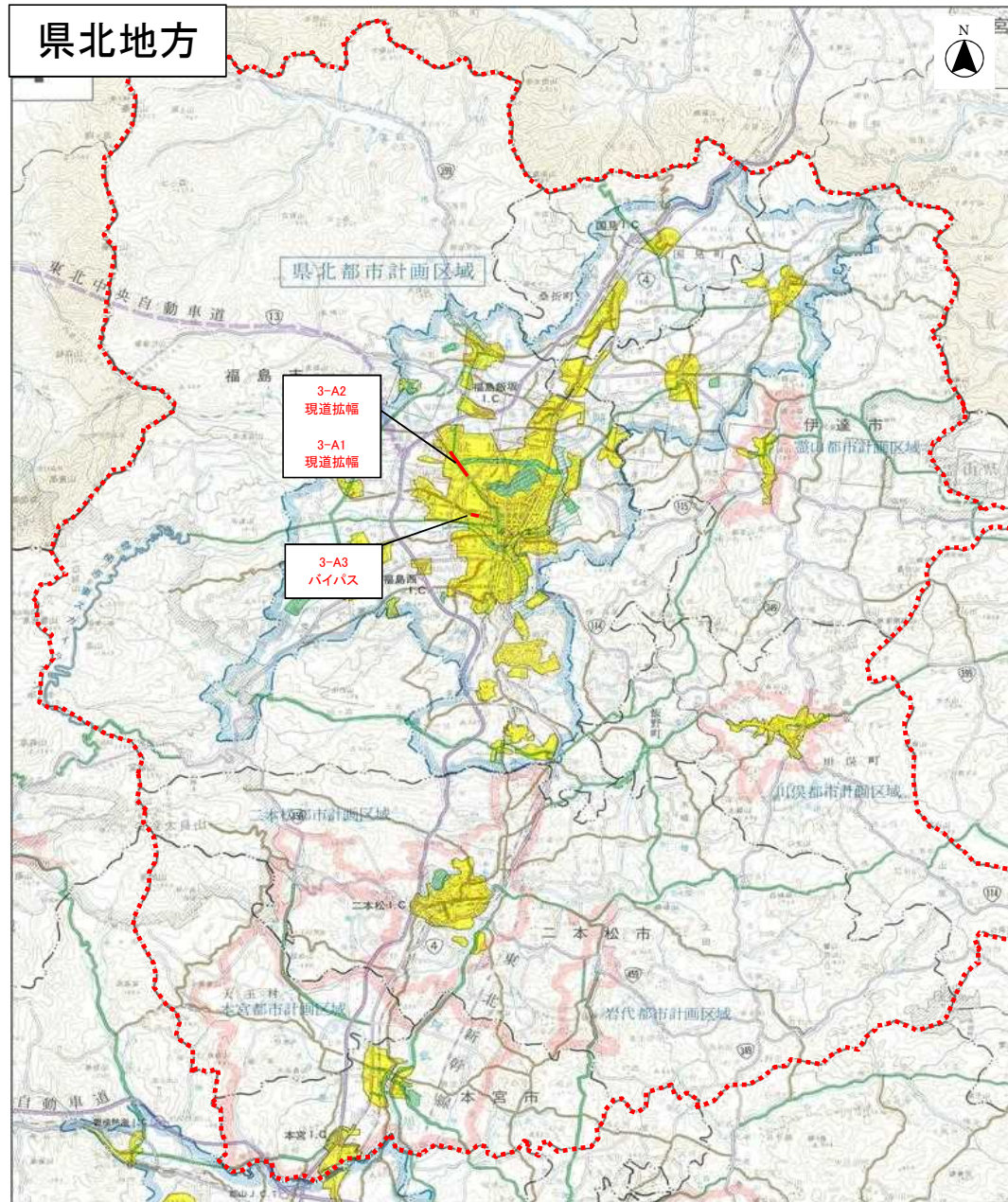
計画の名称： 3 賑わいと思いやりのある元気なふくしまのまちづくり

事前評価	チェック欄
I. 目標の妥当性 上位計画等との整合性	○
I. 目標の妥当性 地域の課題への対応（地域の課題と整備計画の目標の整合性）	○
II. 計画の効果・効率性 整備計画の目標と定量的指標の整合性	○
II. 計画の効果・効率性 定量的指標の明瞭性	○
II. 計画の効果・効率性 目標と事業内容の整合性	○
II. 計画の効果・効率性 事業の効果（要素事業の相乗効果等）の見込みの妥当性	○
III. 計画の実現可能性 円滑な事業執行の環境（事業熟度、住民等の合意形成等を踏まえた事業実施の確実性）	○
III. 計画の実現可能性 地元の機運（住民、民間等の活動・関連事業との連携等による事業効果発現の確実性）	○

(参考様式3) 参考図面 (社会資本整備総合交付金)

計画の名称	3 賑わいと思いやりのある元気なふくしまのまちづくり		
計画の期間	平成 31 年度～平成 35 年度	交付団体	福島県、郡山市、いわき市、白河市、須賀川市、鏡石町、会津坂下町、猪苗代町、南会津町

【位置図】

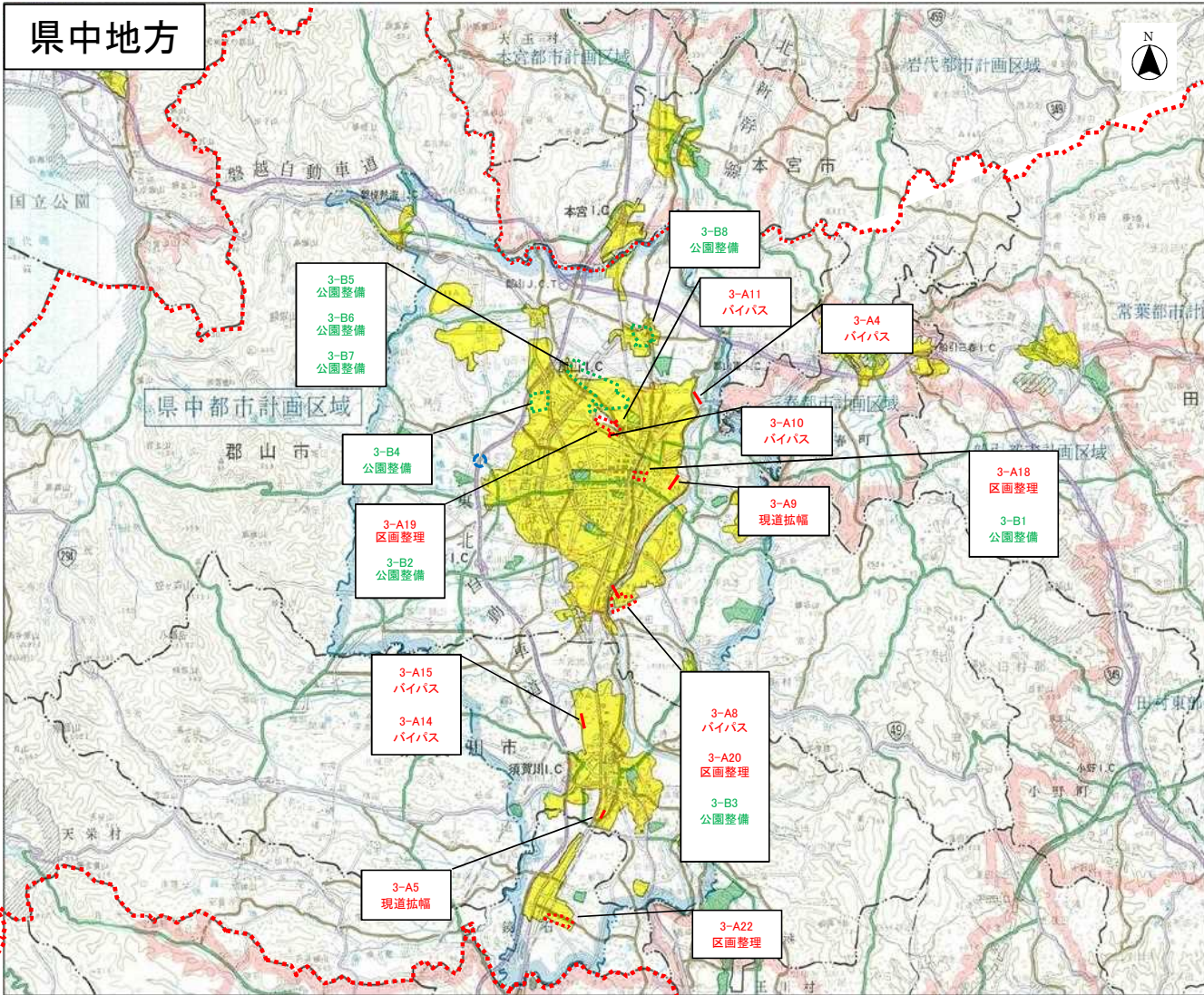


(参考様式3) 参考図面 (社会資本整備総合交付金)

計画の名称	3 賑わいと思いやりのある元気なふくしまのまちづくり		
計画の期間	平成 31 年度～平成 35 年度	交付団体	福島県、郡山市、いわき市、白河市、須賀川市、鏡石町、会津坂下町、猪苗代町、南会津町

【位置図】

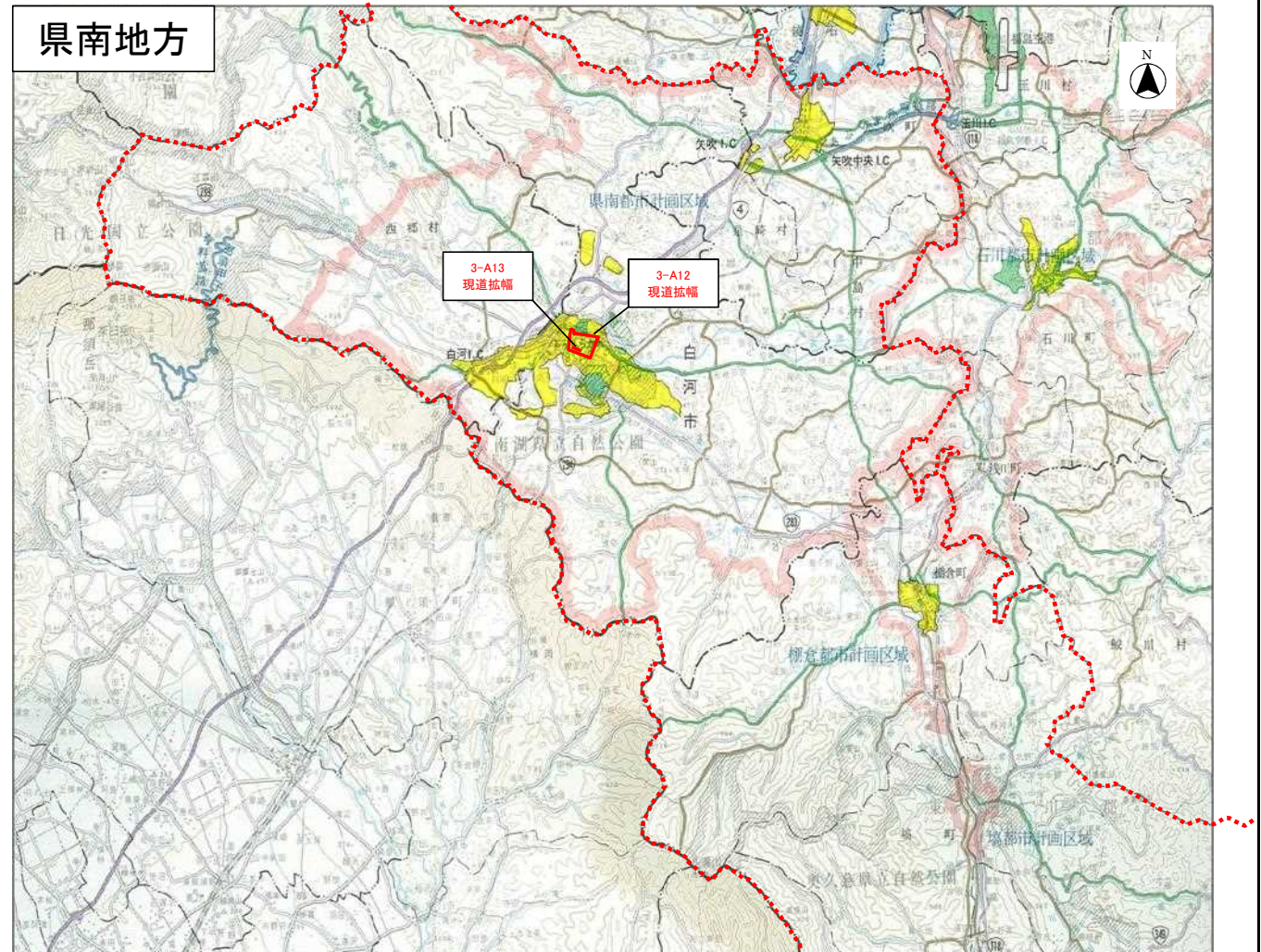
福島県市町村行政区域図



(参考様式3) 参考図面 (社会資本整備総合交付金)

計画の名称	3 賑わいと思いやりのある元気なふくしまのまちづくり		
計画の期間	平成 31 年度～平成 35 年度	交付団体	福島県、郡山市、いわき市、白河市、須賀川市、鏡石町、会津坂下町、猪苗代町、南会津町

【位置図】



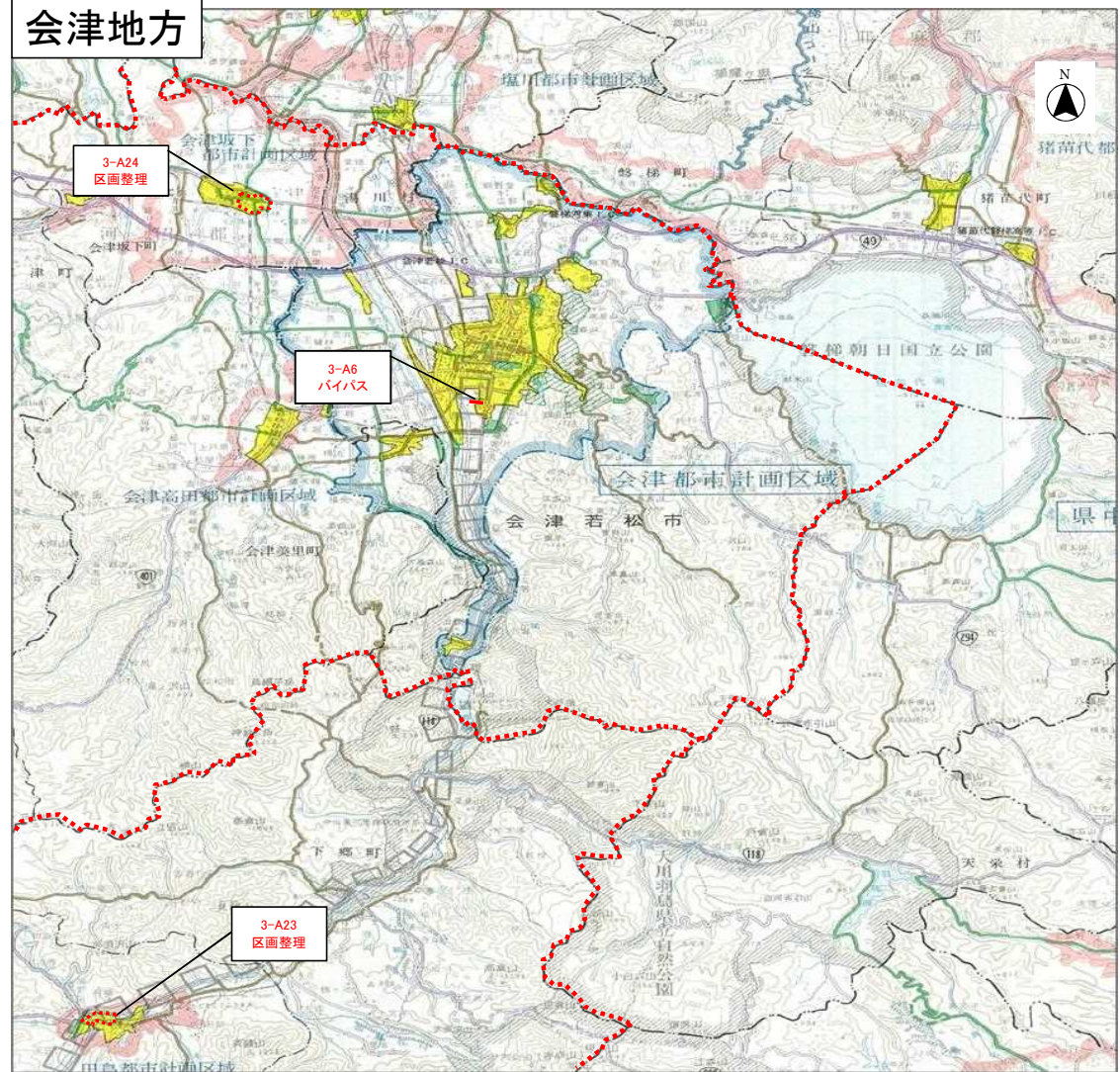
(参考様式3) 参考図面 (社会資本整備総合交付金)

計画の名称	3 賑わいと思いやりのある元気なふくしまのまちづくり	
計画の期間	平成 31 年度～平成 35 年度	交付団体 福島県、郡山市、いわき市、白河市、須賀川市、鏡石町、会津坂下町、猪苗代町、南会津町

【位置図】



会津地方



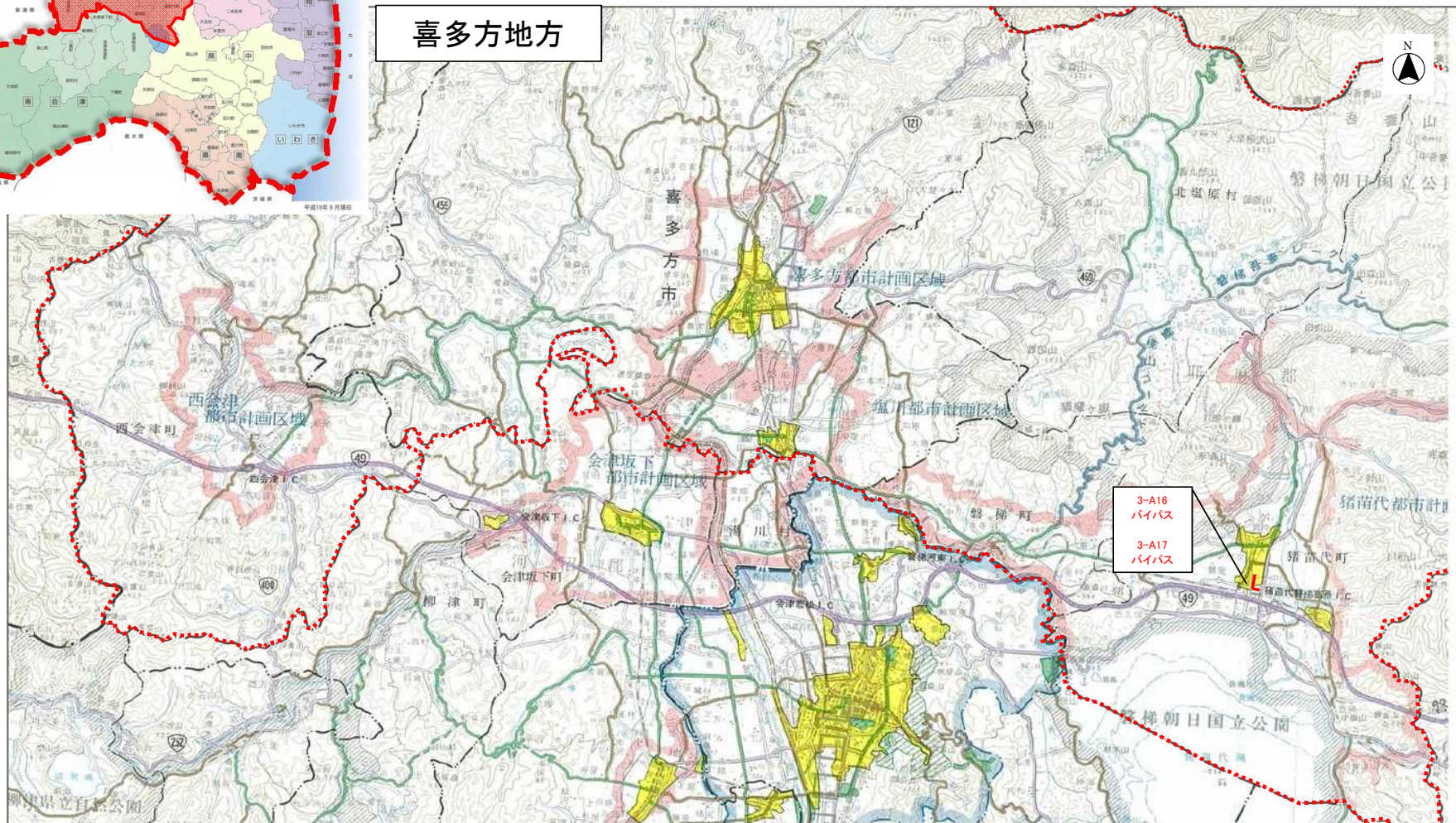
(参考様式3) 参考図面 (社会資本整備総合交付金)

計画の名称	3 賑わいと思いやりのある元気なふくしまのまちづくり	交付団体	福島県、郡山市、いわき市、白河市、須賀川市、鏡石町、会津坂下町、猪苗代町、南会津町
計画の期間	平成 31 年度～平成 35 年度		

【位置図】



喜多方地方



3-A16
バイパス
3-A17
バイパス

(参考様式3) 参考図面 (社会資本整備総合交付金)

計画の名称	3 賑わいと思いやりのある元気なふくしまのまちづくり	交付団体	福島県、郡山市、いわき市、白河市、須賀川市、鏡石町、会津坂下町、猪苗代町、南会津町
計画の期間	平成 31 年度～平成 35 年度		

【位置図】

