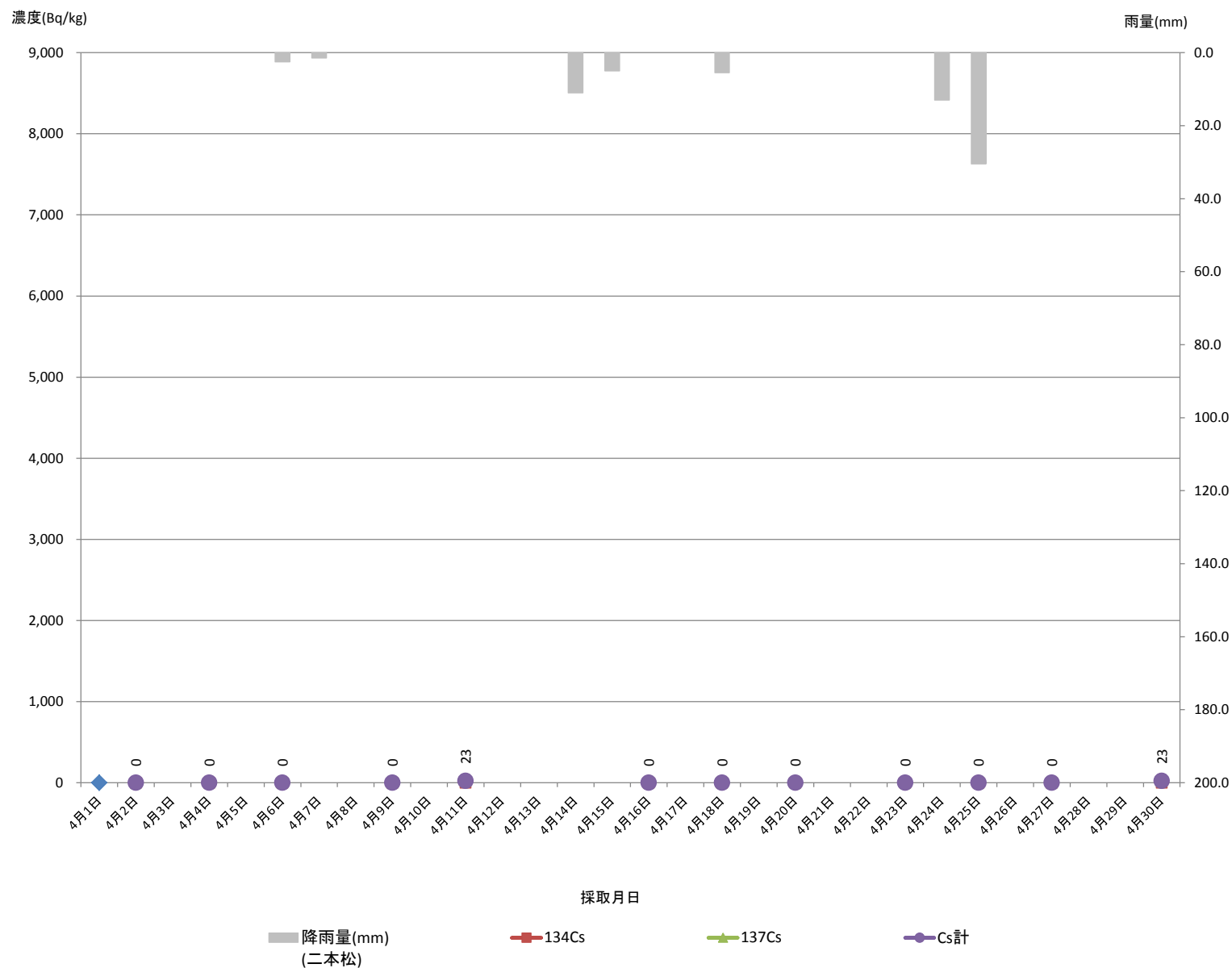


下水道終末処理場放射性物質濃度モニタリング結果（あだたら清流センター）脱水汚泥（H30.4月）

1 脱水汚泥 [二本松市気象データ](#)

採取月日	Cs			降雨量 (mm) (二本松)
	134Cs	137Cs	Cs計	
4月1日				0.0
4月2日	ND	ND	ND	0.0
4月3日				0.0
4月4日	ND	ND	ND	0.0
4月5日				0.0
4月6日	ND	ND	ND	2.5
4月7日				1.5
4月8日				0.0
4月9日	ND	ND	ND	0.0
4月10日				0.0
4月11日	ND	23	23	0.0
4月12日				0.0
4月13日				0.0
4月14日				11.0
4月15日				5.0
4月16日	ND	ND	ND	0.0
4月17日				0.0
4月18日	ND	ND	ND	5.5
4月19日				0.0
4月20日	ND	ND	ND	0.0
4月21日				0.0
4月22日				0.0
4月23日	ND	ND	ND	0.0
4月24日				13.0
4月25日	ND	ND	ND	30.5
4月26日				0.0
4月27日	ND	ND	ND	0.0
4月28日				0.0
4月29日				0.0
4月30日	ND	23	23	0.0



日本化学環境濃度測定 (SEG-EMS型)

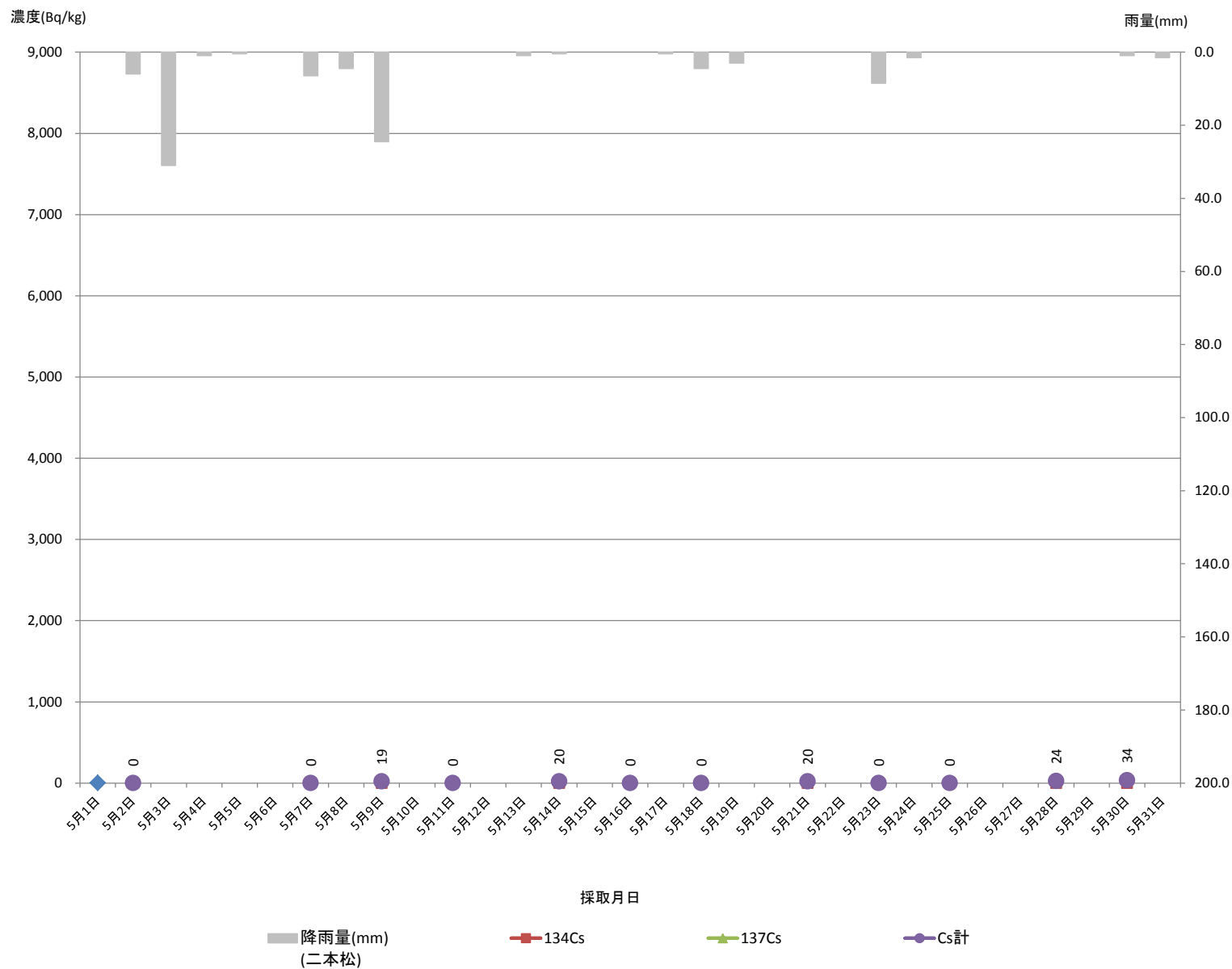
※青字: 下水道公社

ND: 不検出

下水道終末処理場放射性物質濃度モニタリング結果（あだたら清流センター）脱水汚泥（H30.5月）

1 脱水汚泥 [二本松市気象データ](#)

採取 月日	Cs			降雨量 (mm) (二本松)
	134Cs	137Cs	Cs計	
5月1日				0.0
5月2日	ND	ND	ND	6.0
5月3日				31.0
5月4日				1.0
5月5日				0.5
5月6日				0.0
5月7日	ND	ND	ND	6.5
5月8日				4.5
5月9日	ND	19	19	24.5
5月10日				0.0
5月11日	ND	ND	ND	0.0
5月12日				0.0
5月13日				1.0
5月14日	ND	20	20	0.5
5月15日				0.0
5月16日	ND	ND	ND	0.0
5月17日				0.5
5月18日	ND	ND	ND	4.5
5月19日				3.0
5月20日				0.0
5月21日	ND	20	20	0.0
5月22日				0.0
5月23日	ND	ND	ND	8.5
5月24日				1.5
5月25日	ND	ND	ND	0.0
5月26日				0.0
5月27日				0.0
5月28日	ND	24	24	0.0
5月29日				0.0
5月30日	ND	34	34	1.0
5月31日				1.5

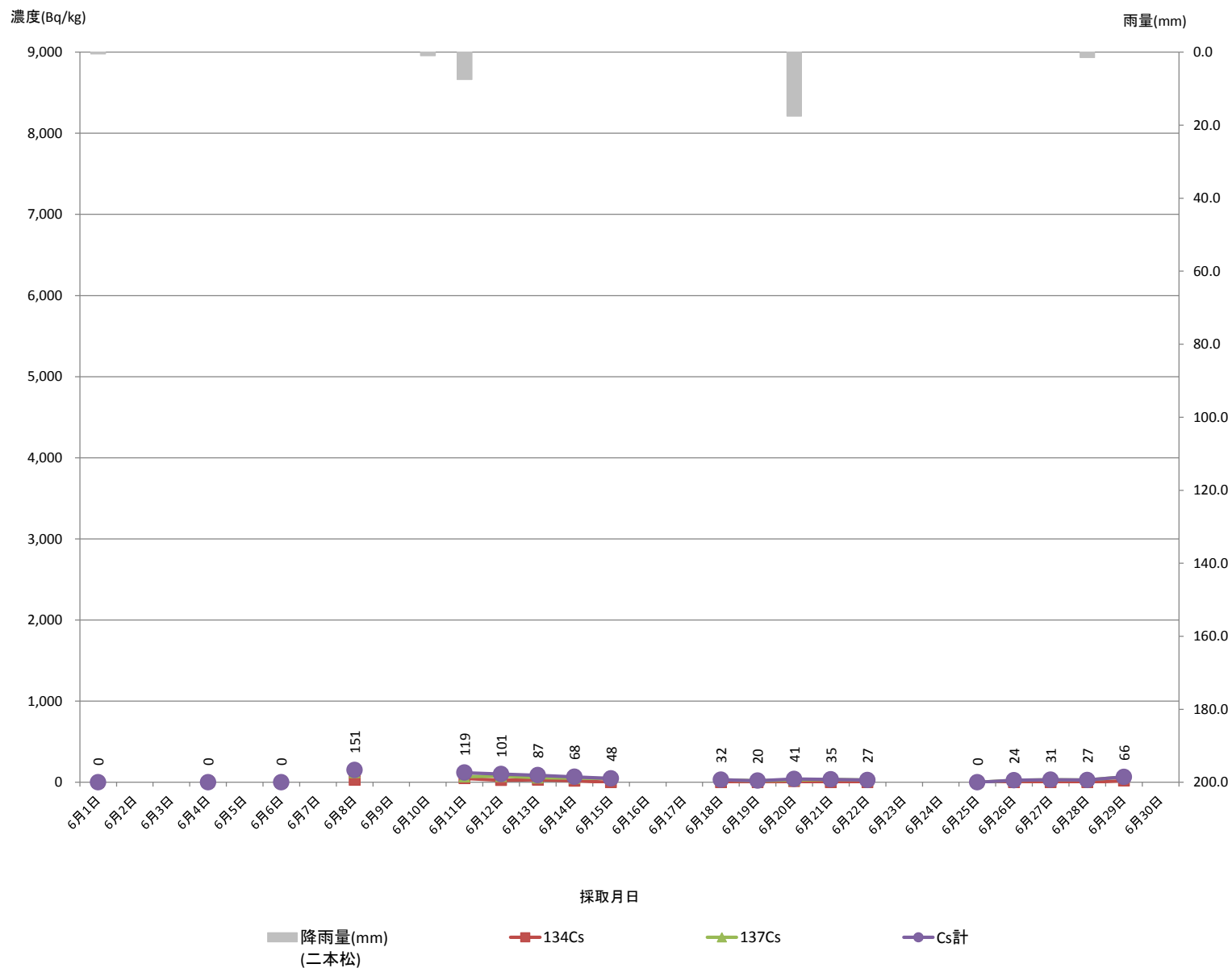


日本化学環境濃度測定(SEG-EMS型)
 ※青字: 下水道公社 ND: 不検出

下水道終末処理場放射性物質濃度モニタリング結果（あだたら清流センター）脱水汚泥（H30.6月）

1 脱水汚泥 [二本松市気象データ](#)

採取 月日	Cs			降雨量 (mm) (二本松)
	134Cs	137Cs	Cs計	
6月1日	ND	ND	ND	0.5
6月2日				0.0
6月3日				0.0
6月4日	ND	ND	ND	0.0
6月5日				0.0
6月6日	ND	ND	ND	0.0
6月7日				0.0
6月8日	29	122	151	0.0
6月9日				0.0
6月10日				1.0
6月11日	49	70	119	7.5
6月12日	26	75	101	0.0
6月13日	31	56	87	0.0
6月14日	18	50	68	0.0
6月15日	ND	48	48	0.0
6月16日				0.0
6月17日				0.0
6月18日	ND	32	32	0.0
6月19日	ND	20	20	0.0
6月20日	14	27	41	17.5
6月21日	ND	35	35	0.0
6月22日	ND	27	27	0.0
6月23日				0.0
6月24日				0.0
6月25日	ND	ND	ND	0.0
6月26日	ND	24	24	0.0
6月27日	ND	31	31	0.0
6月28日	ND	27	27	1.5
6月29日	20	66	66	0.0
6月30日				0.0



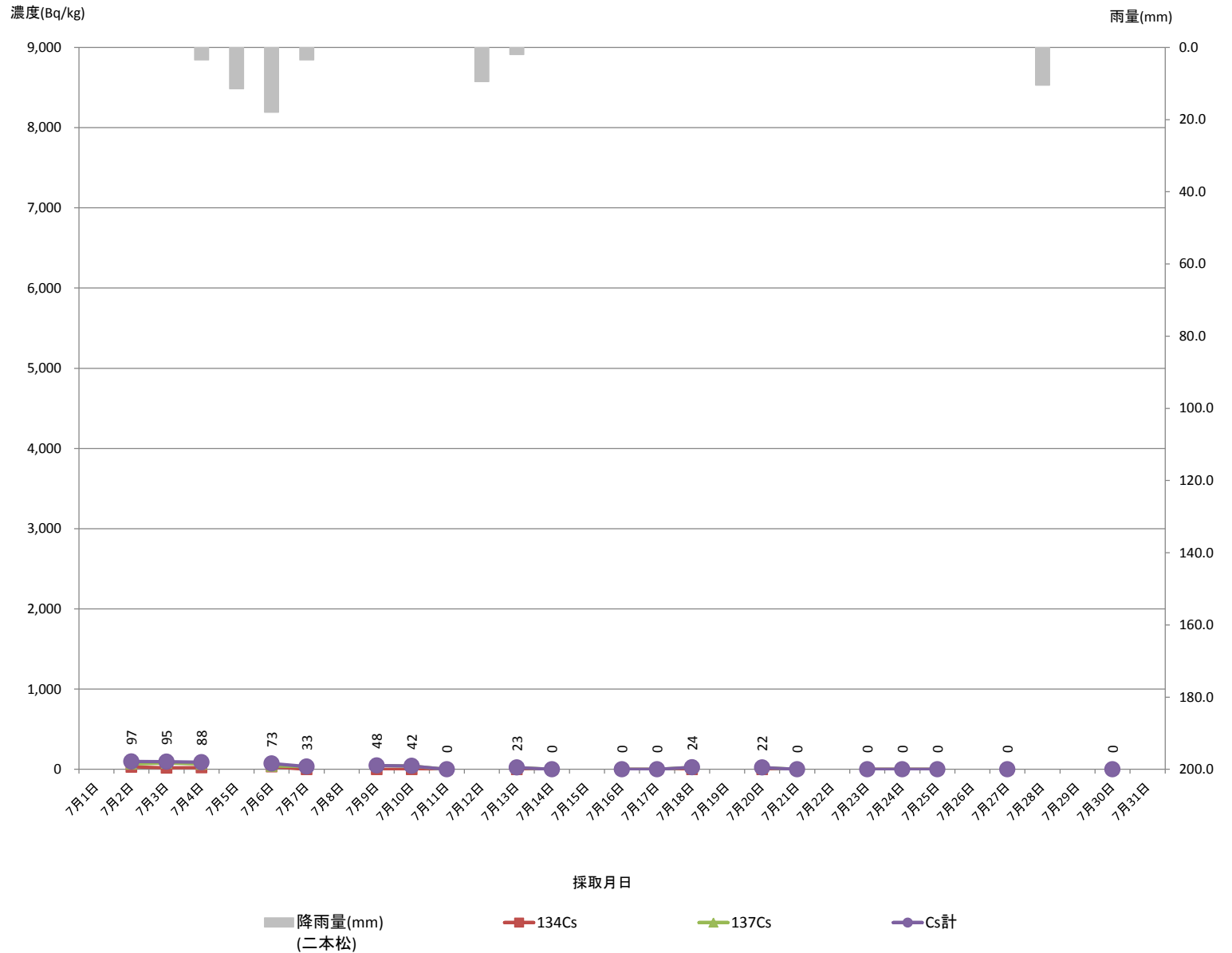
※青字: 下水道公社

ND: 不検出

下水道終末処理場放射性物質濃度モニタリング結果（あだたら清流センター）脱水汚泥（H30.7月）

1 脱水汚泥 [二本松市気象データ](#)

採取月日	Cs			降雨量 (mm) (二本松)
	134Cs	137Cs	Cs計	
7月1日				0.0
7月2日	30	67	97	0.0
7月3日	17	78	95	0.0
7月4日	23	65	88	3.5
7月5日				11.5
7月6日	33	40	73	18.0
7月7日	ND	33	33	3.5
7月8日				0.0
7月9日	ND	48	48	0.0
7月10日	ND	42	42	0.0
7月11日	ND	ND	ND	0.0
7月12日				9.5
7月13日	ND	23	23	2.0
7月14日	ND	ND	ND	0.0
7月15日				0.0
7月16日	ND	ND	ND	0.0
7月17日	ND	ND	ND	0.0
7月18日	ND	24	24	0.0
7月19日				0.0
7月20日	ND	22	22	0.0
7月21日	ND	ND	ND	0.0
7月22日				0.0
7月23日	ND	ND	ND	0.0
7月24日	ND	ND	ND	0.0
7月25日	ND	ND	ND	0.0
7月26日				0.0
7月27日	ND	ND	ND	0.0
7月28日				10.5
7月29日				0.0
7月30日	ND	ND	ND	0.0
7月31日				0.0

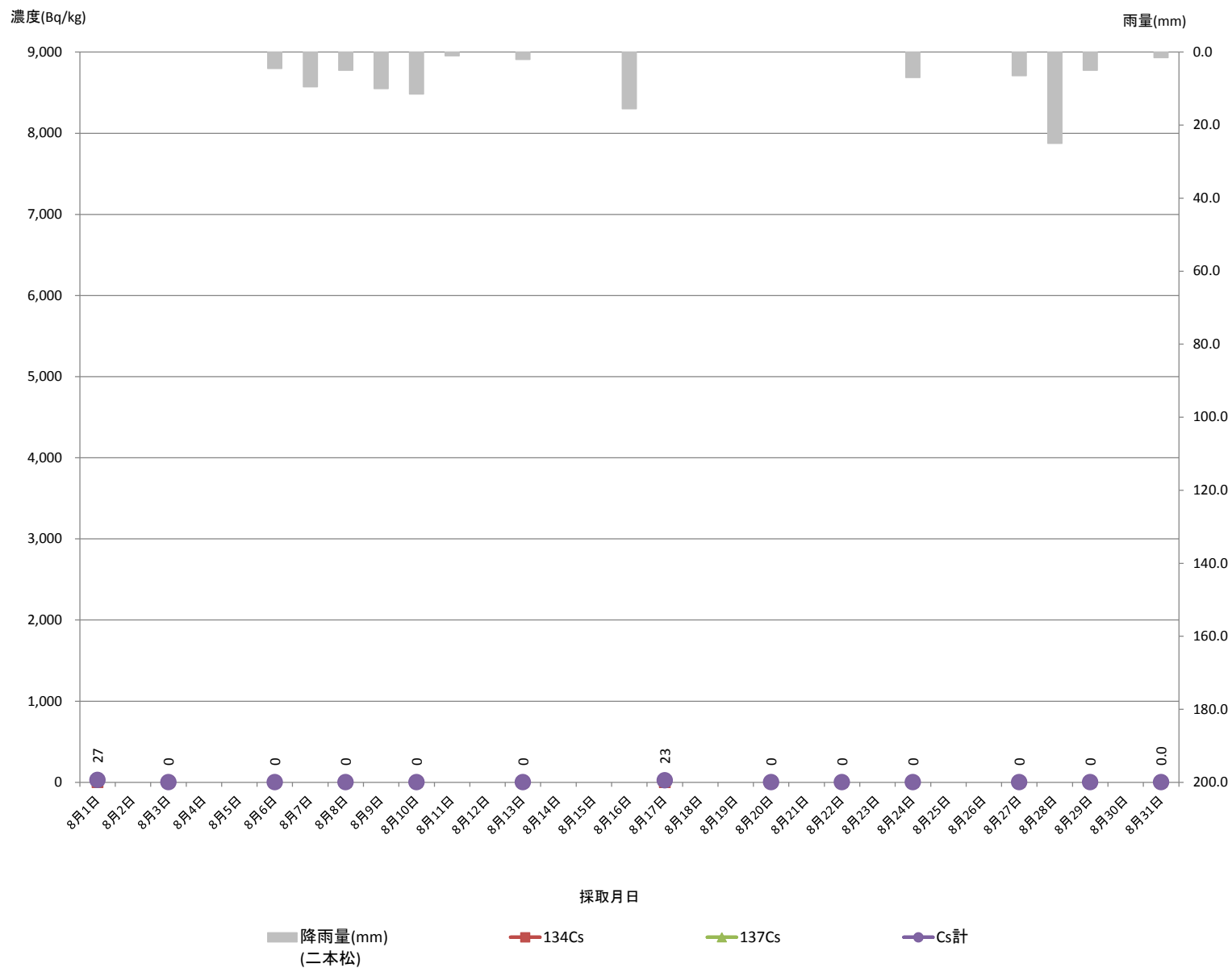


：日本化学環境濃度測定(SEG-EMS型)
 ※青字：下水道公社 ND：不検出

下水道終末処理場放射性物質濃度モニタリング結果（あだたら清流センター）脱水汚泥（H30. 8月）

1 脱水汚泥 [二本松市気象データ](#)

採取月日	Cs			降雨量 (mm) (二本松)
	134Cs	137Cs	Cs計	
8月1日	ND	27	27	0.0
8月2日				0.0
8月3日	ND	ND	ND	0.0
8月4日				0.0
8月5日				0.0
8月6日	ND	ND	ND	4.5
8月7日				9.5
8月8日	ND	ND	ND	5.0
8月9日				10.0
8月10日	ND	ND	ND	11.5
8月11日				1.0
8月12日				0.0
8月13日	ND	ND	ND	2.0
8月14日				0.0
8月15日				0.0
8月16日				15.5
8月17日	ND	23	23	0.0
8月18日				0.0
8月19日				0.0
8月20日	ND	ND	ND	0.0
8月21日				0.0
8月22日	ND	ND	ND	0.0
8月23日				0.0
8月24日	ND	ND	ND	7.0
8月25日				0.0
8月26日				0.0
8月27日	ND	ND	ND	6.5
8月28日				25.0
8月29日	ND	ND	ND	5.0
8月30日				0.0
8月31日	ND	ND	ND	1.5

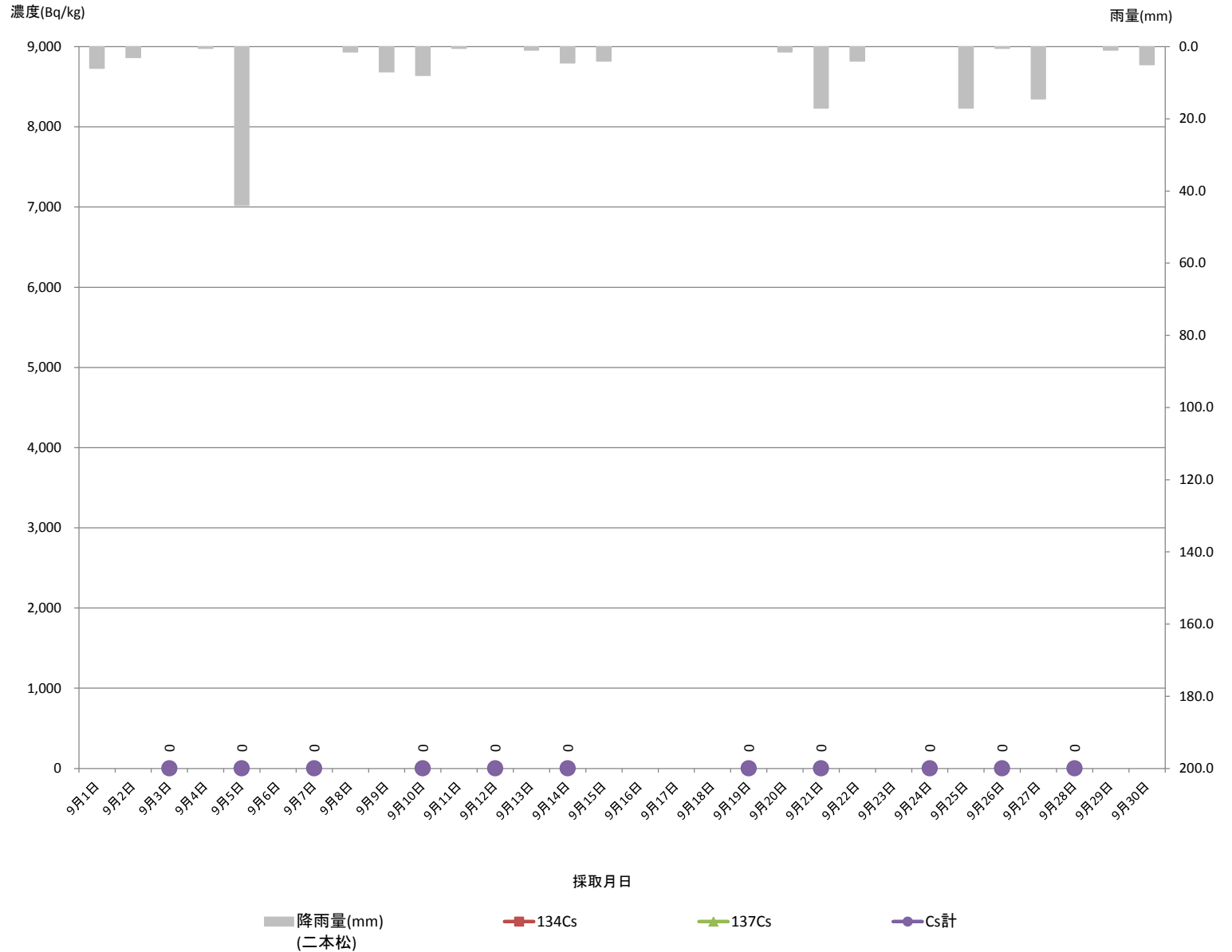


日本化学環境濃度測定(SEG-EMS型)
 ※青字: 下水道公社 ND: 不検出

下水道終末処理場放射性物質濃度モニタリング結果（あだたら清流センター）脱水汚泥（H30. 9月）

1 脱水汚泥 [二本松市気象データ](#)

採取月日	Cs			降雨量 (mm) (二本松)
	134Cs	137Cs	Cs計	
9月1日				6.0
9月2日				3.0
9月3日	ND	ND	ND	0.0
9月4日				0.5
9月5日	ND	ND	ND	44.0
9月6日				0.0
9月7日	ND	ND	ND	0.0
9月8日				1.5
9月9日				7.0
9月10日	ND	ND	ND	8.0
9月11日				0.5
9月12日	ND	ND	ND	0.0
9月13日				1.0
9月14日	ND	ND	ND	4.5
9月15日				4.0
9月16日				0.0
9月17日				0.0
9月18日				0.0
9月19日	ND	ND	ND	0.0
9月20日				1.5
9月21日	ND	ND	ND	17.0
9月22日				4.0
9月23日				0.0
9月24日	ND	ND	ND	0.0
9月25日				17.0
9月26日	ND	ND	ND	0.5
9月27日				14.5
9月28日	ND	ND	ND	0.0
9月29日				1.0
9月30日				5.0



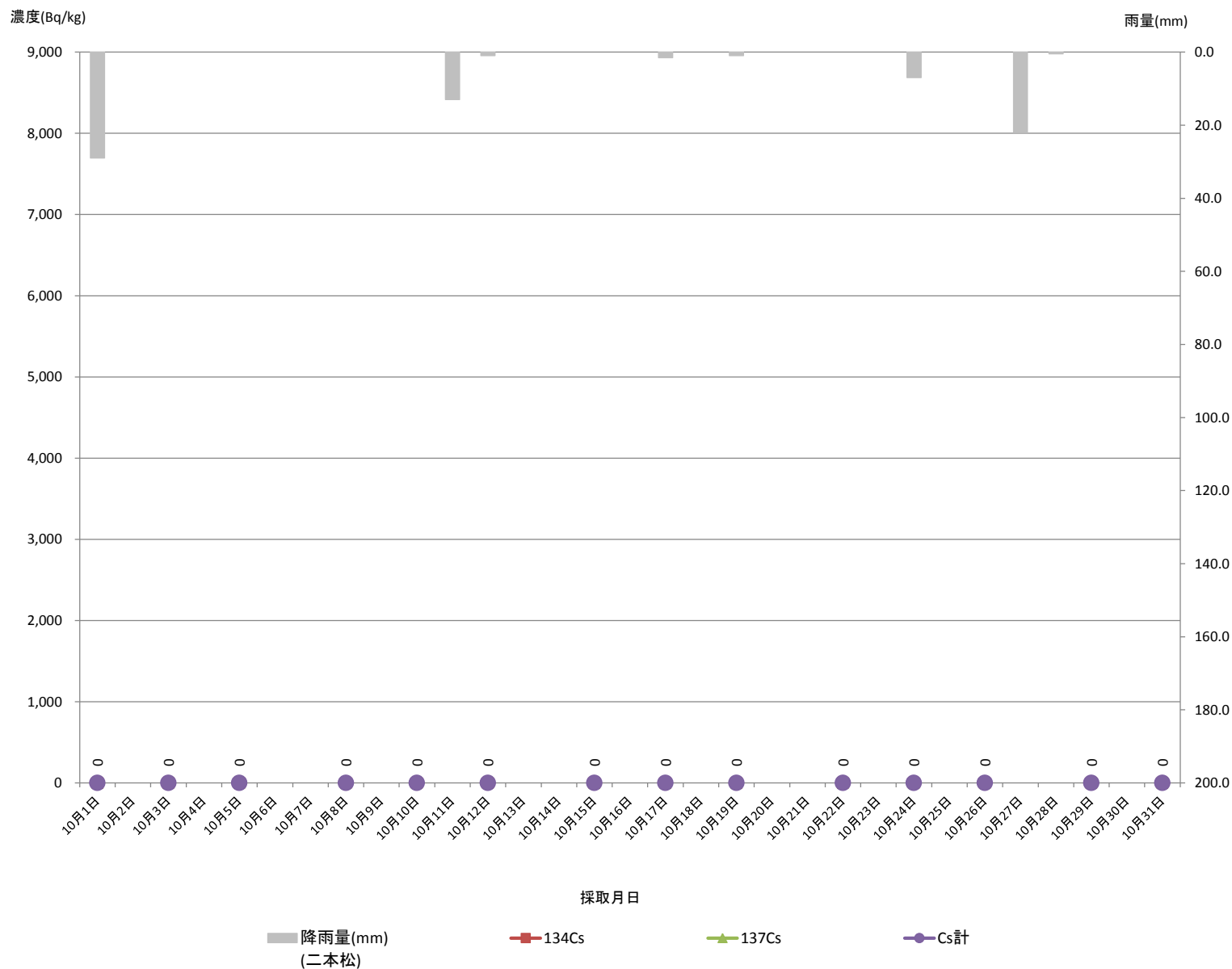
※青字: 下水道公社

ND: 不検出

下水道終末処理場放射性物質濃度モニタリング結果（あだたら清流センター）脱水汚泥（H30.10月）

1 脱水汚泥 [二本松市気象データ](#)

採取月日	Cs			降雨量 (mm) (二本松)
	134Cs	137Cs	Cs計	
10月1日	ND	ND	ND	29.0
10月2日				0.0
10月3日	ND	ND	ND	0.0
10月4日				0.0
10月5日	ND	ND	ND	0.0
10月6日				0.0
10月7日				0.0
10月8日	ND	ND	ND	0.0
10月9日				0.0
10月10日	ND	ND	ND	0.0
10月11日				13.0
10月12日	ND	ND	ND	1.0
10月13日				0.0
10月14日				0.0
10月15日	ND	ND	ND	0.0
10月16日				0.0
10月17日	ND	ND	ND	1.5
10月18日				0.0
10月19日	ND	ND	ND	1.0
10月20日				0.0
10月21日				0.0
10月22日	ND	ND	ND	0.0
10月23日				0.0
10月24日	ND	ND	ND	7.0
10月25日				0.0
10月26日	ND	ND	ND	0.0
10月27日				22.0
10月28日				0.5
10月29日	ND	ND	ND	0.0
10月30日				0.0
10月31日	ND	ND	ND	0.0



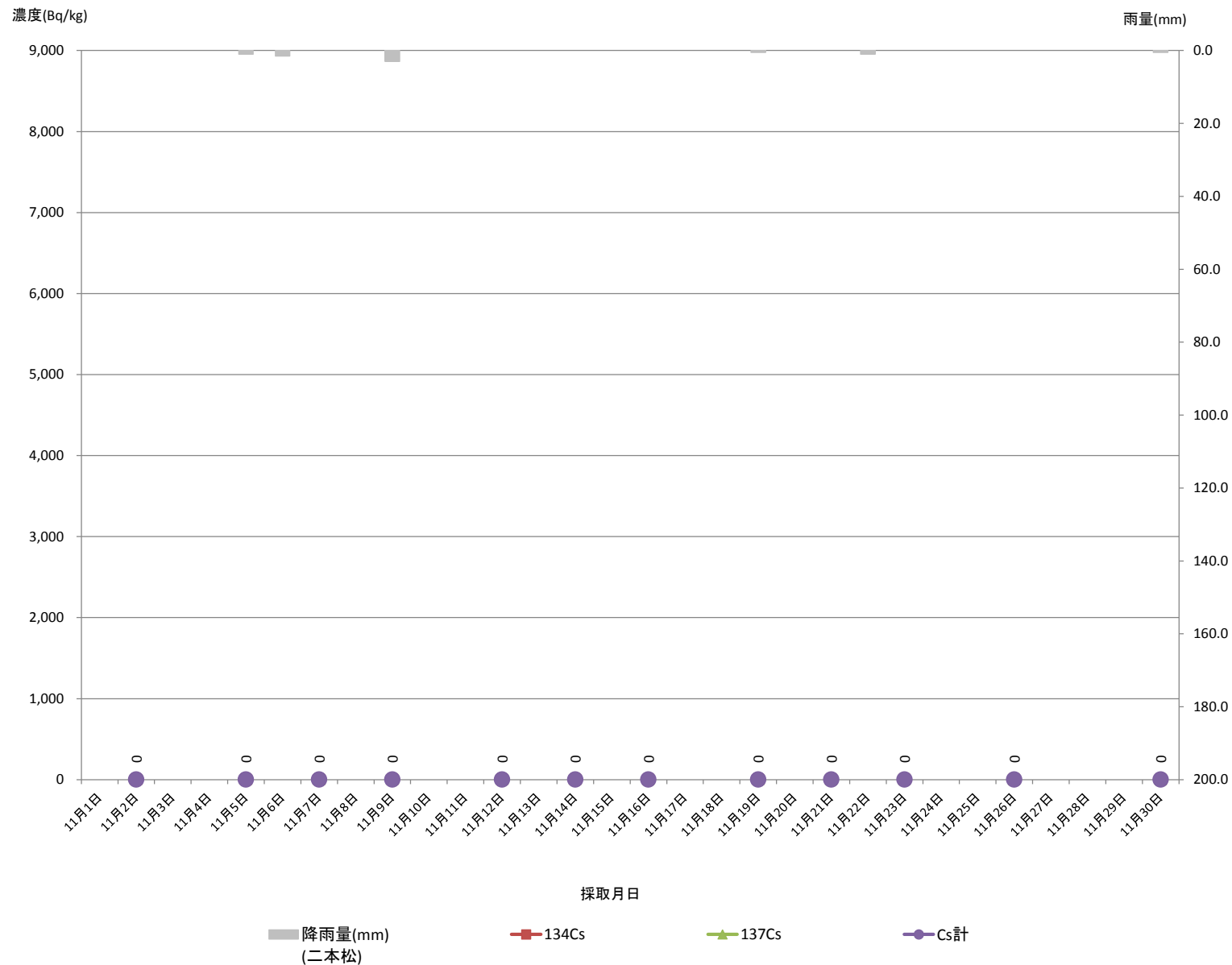
※青字：下水道公社

ND: 不検出

下水道終末処理場放射性物質濃度モニタリング結果（あだたら清流センター）脱水汚泥（H30.11月）

1 脱水汚泥 [二本松市気象データ](#)

採取 月日	Cs			降雨量 (mm) (二本松)
	134Cs	137Cs	Cs計	
11月1日				0.0
11月2日	ND	ND	ND	0.0
11月3日				0.0
11月4日				0.0
11月5日	ND	ND	ND	1.0
11月6日				1.5
11月7日	ND	ND	ND	0.0
11月8日				0.0
11月9日	ND	ND	ND	3.0
11月10日				0.0
11月11日				0.0
11月12日	ND	ND	ND	0.0
11月13日				0.0
11月14日	ND	ND	ND	0.0
11月15日				0.0
11月16日	ND	ND	ND	0.0
11月17日				0.0
11月18日				0.0
11月19日	ND	ND	ND	0.5
11月20日				0.0
11月21日	ND	ND	ND	0.0
11月22日				1.0
11月23日	ND	ND	ND	0.0
11月24日				0.0
11月25日				0.0
11月26日	ND	ND	ND	0.0
11月27日				0.0
11月28日				0.0
11月29日				0.0
11月30日	ND	ND	ND	0.5



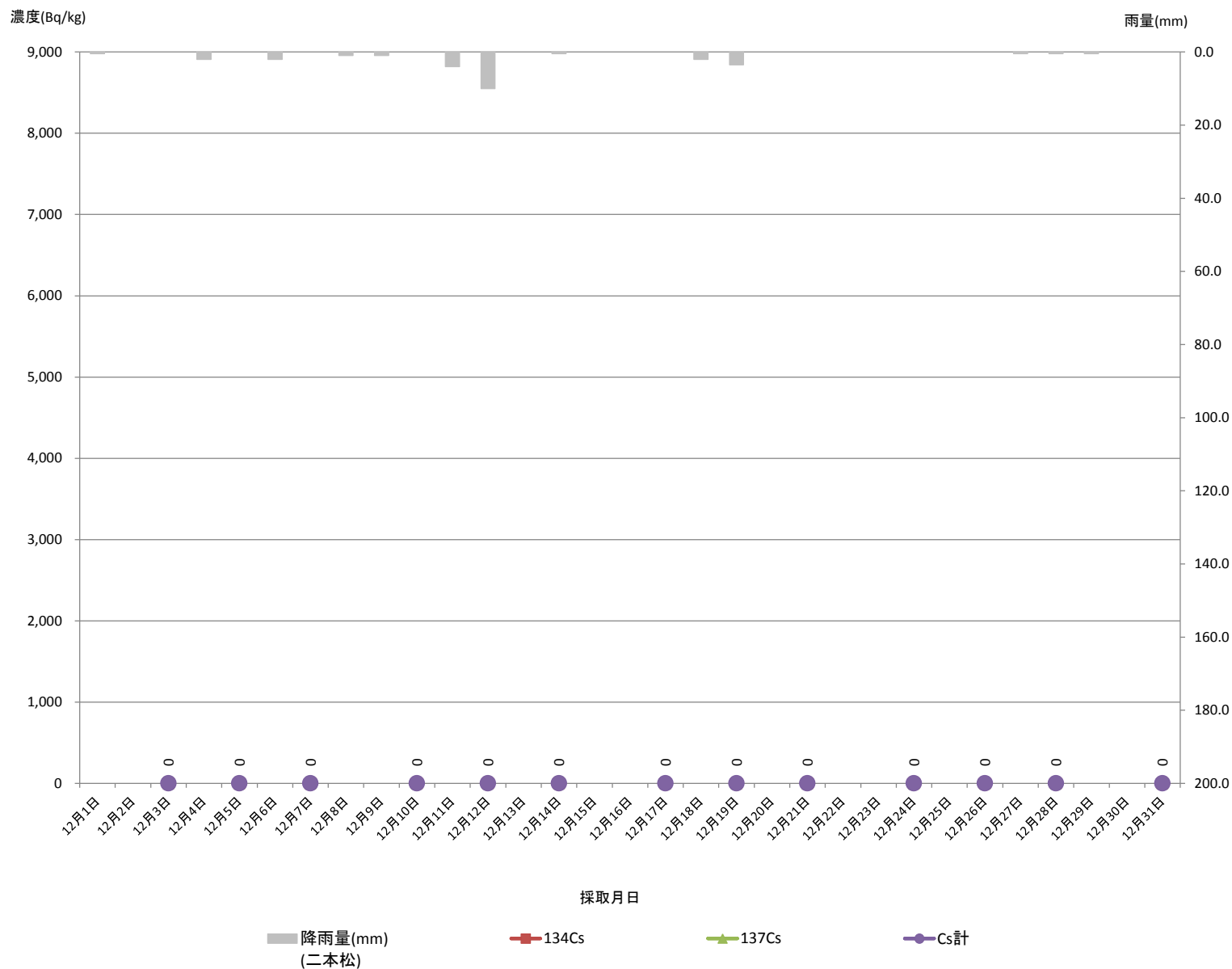
※青字：下水道公社

ND: 不検出

下水道終末処理場放射性物質濃度モニタリング結果（あだたら清流センター）脱水汚泥（H30.12月）

1 脱水 [二本松市気象データ](#)

採取月日	Cs			降雨量 (mm) (二本松)
	134Cs	137Cs	Cs計	
12月1日				0.5
12月2日				0.0
12月3日	ND	ND	ND	0.0
12月4日				2.0
12月5日	ND	ND	ND	0.0
12月6日				2.0
12月7日	ND	ND	ND	0.0
12月8日				1.0
12月9日				1.0
12月10日	ND	ND	ND	0.0
12月11日				4.0
12月12日	ND	ND	ND	10.0
12月13日				0.0
12月14日	ND	ND	ND	0.5
12月15日				0.0
12月16日				0.0
12月17日	ND	ND	ND	0.0
12月18日				2.0
12月19日	ND	ND	ND	3.5
12月20日				0.0
12月21日	ND	ND	ND	0.0
12月22日				0.0
12月23日				0.0
12月24日	ND	ND	ND	0.0
12月25日				0.0
12月26日	ND	ND	ND	0.0
12月27日				0.5
12月28日	ND	ND	ND	0.5
12月29日				0.5
12月30日				0.0
12月31日	ND	ND	ND	0.0

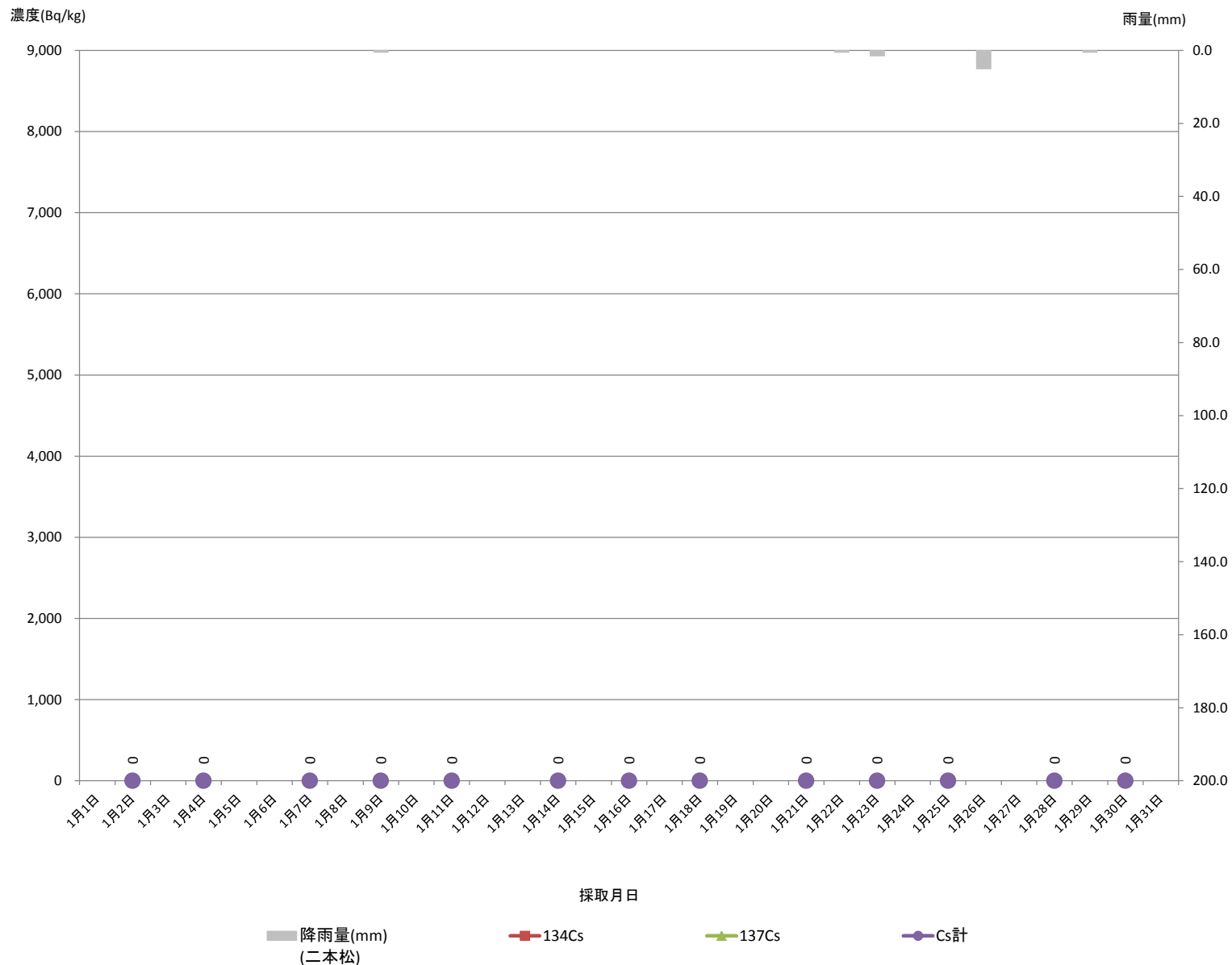


※青字: 下水道公 ND: 不検出

下水道終末処理場放射性物質濃度モニタリング結果（あだたら清流センター）脱水汚泥（H31.1月）

1 脱水汚泥 [二本松市気象データ](#)

採取 月日	Cs			降雨量 (mm) (二本松)
	134Cs	137Cs	Cs計	
1月1日				0.0
1月2日	ND	ND	ND	0.0
1月3日				0.0
1月4日	ND	ND	ND	0.0
1月5日				0.0
1月6日				0.0
1月7日	ND	ND	ND	0.0
1月8日				0.0
1月9日	ND	ND	ND	0.5
1月10日				0.0
1月11日	ND	ND	ND	0.0
1月12日				0.0
1月13日				0.0
1月14日	ND	ND	ND	0.0
1月15日				0.0
1月16日	ND	ND	ND	0.0
1月17日				0.0
1月18日	ND	ND	ND	0.0
1月19日				0.0
1月20日				0.0
1月21日	ND	ND	ND	0.0
1月22日				0.5
1月23日	ND	ND	ND	1.5
1月24日				0.0
1月25日	ND	ND	ND	0.0
1月26日				5.0
1月27日				0.0
1月28日	ND	ND	ND	0.0
1月29日				0.5
1月30日	ND	ND	ND	0.0
1月31日				0.0



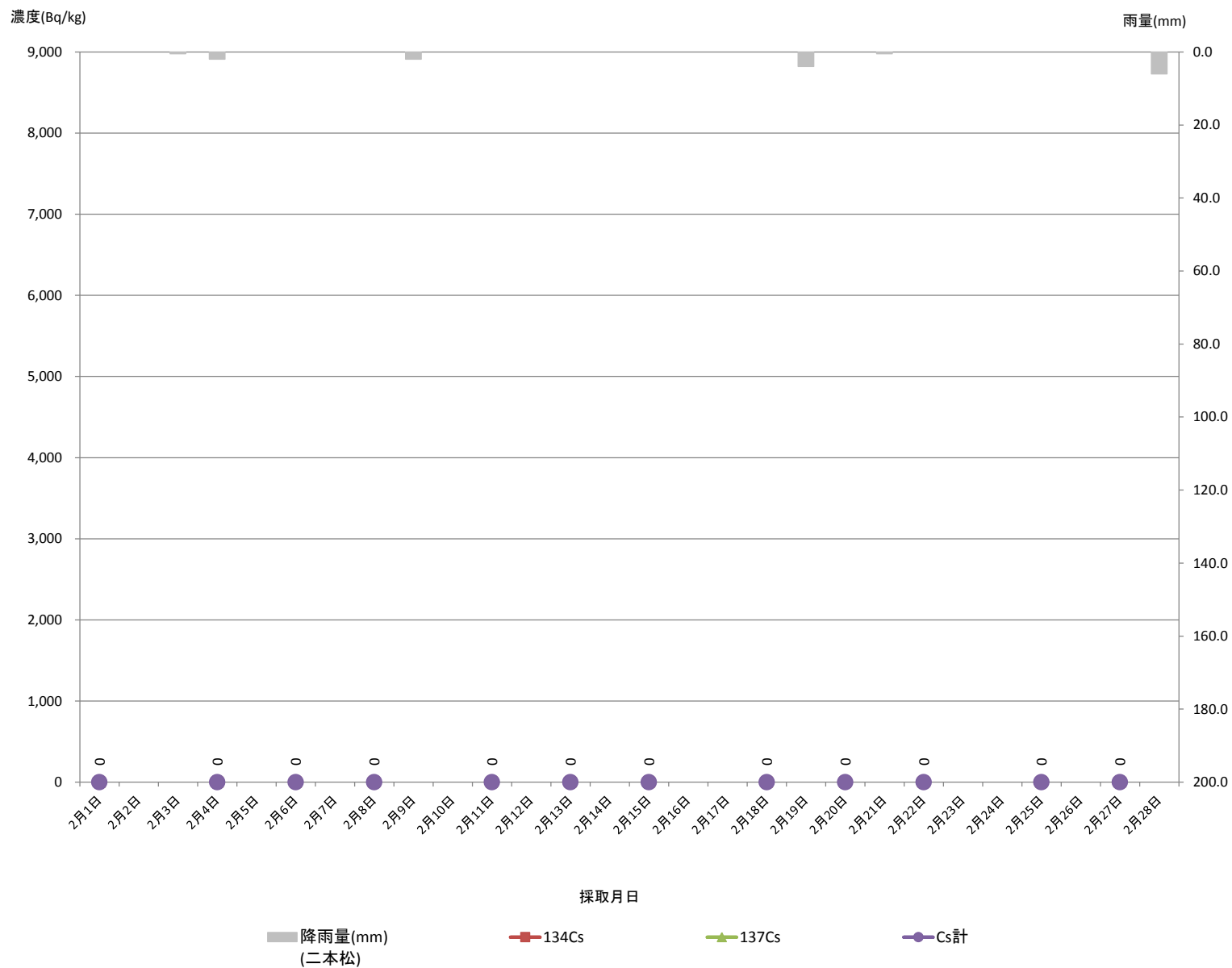
※青字：下水道公社

ND: 不検出

下水道終末処理場放射性物質濃度モニタリング結果（あだたら清流センター）脱水汚泥（H31.2月）

1 脱水汚泥 [二本松市気象データ](#)

採取月日	Cs			降雨量 (mm) (二本松)
	134Cs	137Cs	Cs計	
2月1日	ND	ND	ND	0.0
2月2日				0.0
2月3日				0.5
2月4日	ND	ND	ND	2.0
2月5日				0.0
2月6日	ND	ND	ND	0.0
2月7日				0.0
2月8日	ND	ND	ND	0.0
2月9日				2.0
2月10日				0.0
2月11日	ND	ND	ND	0.0
2月12日				0.0
2月13日	ND	ND	ND	0.0
2月14日				0.0
2月15日	ND	ND	ND	0.0
2月16日				0.0
2月17日				0.0
2月18日	ND	ND	ND	0.0
2月19日				4.0
2月20日	ND	ND	ND	0.0
2月21日				0.5
2月22日	ND	ND	ND	0.0
2月23日				0.0
2月24日				0.0
2月25日	ND	ND	ND	0.0
2月26日				0.0
2月27日	ND	ND	ND	0.0
2月28日				6.0



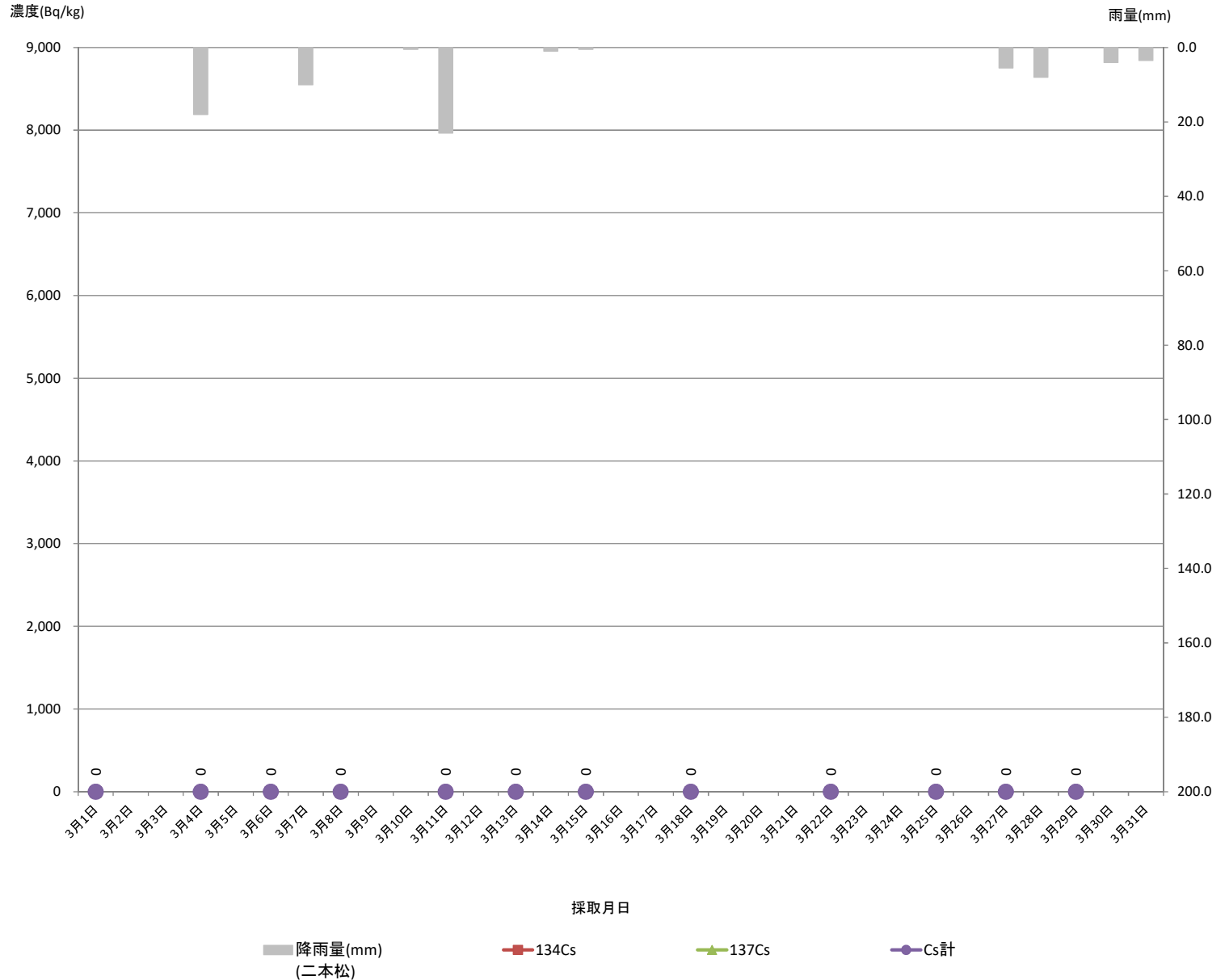
※青字: 下水道公社

ND: 不検出

下水道終末処理場放射性物質濃度モニタリング結果（あだたら清流センター）脱水汚泥（H31.3月）

1 脱水汚泥 [二本松市気象データ](#)

採取 月日	Cs			降雨量 (mm) (二本松)
	134Cs	137Cs	Cs計	
3月1日	ND	ND	ND	0.0
3月2日				0.0
3月3日				0.0
3月4日	ND	ND	ND	18.0
3月5日				0.0
3月6日	ND	ND	ND	0.0
3月7日				10.0
3月8日	ND	ND	ND	0.0
3月9日				0.0
3月10日				0.5
3月11日	ND	ND	ND	23.0
3月12日				0.0
3月13日	ND	ND	ND	0.0
3月14日				1.0
3月15日	ND	ND	ND	0.5
3月16日				0.0
3月17日				0.0
3月18日	ND	ND	ND	0.0
3月19日				0.0
3月20日				0.0
3月21日				0.0
3月22日	ND	ND	ND	0.0
3月23日				0.0
3月24日				0.0
3月25日	ND	ND	ND	0.0
3月26日				0.0
3月27日	ND	ND	ND	5.5
3月28日				8.0
3月29日	ND	ND	ND	0.0
3月30日				4.0
3月31日				3.5



※青字:下水道公社

ND: 不検出