

平成 30 年

福島県森林・林業統計書

(平成29年度)

福島県農林水産部

森林文化のくに・ふくしま県民憲章

(前文)

ふくしまには豊かな森林、そして清流、湖沼、海、澄んだ空があります。

私たちは、遠い祖先のころから、森林に育まれた多くのいのちの一員として生きてきました。そして、森林に感謝し、^{おそ}畏れ敬い、多彩な森林文化を育みながら、人や物を大切にする優しい心も深めてきました。

しかし、ときにこの感謝や^{おそ}畏れ敬う気持ちを忘れ、母なる森林やそこに^す棲む多くのいのちを傷つけることもしました。

今、私たちは、ふくしまの森林が未来も豊かであり続けるよう守り育て、その心を次世代に引き継ぐ責務があると考えます。

そのためには、私たち一人一人が、森林の恵みにより生活が支えられていることを理解し、森林づくりの大切さを考え、今できる身近なことから行動することが大切です。

私たち一人一人は、ここに、豊かな森林文化のくに・ふくしまを創ることを誓い、この憲章を制定します。

(本文)

わたしたちは、

- 1 森林を敬い、あらゆるいのちを尊びます。
- 2 森林にふれあい、心豊かに生きます。
- 3 森林の恵みに感謝し、活かします。
- 4 森林を守り育て、未来につながります。

(具体的な取組み)

- 1 森林を敬い、あらゆるいのちを尊びます。
 - 森の中で生き物たちが、おたがい助け合って生きていることを学び、その命を大切にします。
 - 山での火の後始末はきちんとします。
 - 森林にあるゴミを拾い、ゴミを森林には捨てません。
 - 森林への優しさを忘れず、森林とあらゆる生命を大切にします。
 - 豊かな森林を守るため無駄な開発をしません。

- 2 森林にふれあい、心豊かに生きます。
 - 森林にふれあって森林のすばらしさを学びます。
 - 森林の実や木の葉を鑑賞し、その季節の喜びを感じます。
 - 花や鳥など、自然の仲間とともに森林とふれあい友達になります。
 - はる、なつ、あき、ふゆの山の自然を見て楽しみます。
 - 森林の中のきれいな空気を思う存分吸って心を癒し、森林との共生を実感します。

- 3 森林の恵みに感謝し、活かします。
 - 森林からいただいた、木や紙は、森林に感謝し、大切に使います。
 - 木造の古い建物を大事にします。
 - 澄んだ空気や水を作り出す森林に感謝し、木々の成長を手助けします。
 - 森林からの贈り物に感謝し、規則を守って森林と共生します。

- 4 森林を守り育て、未来につなぎます。
 - 森林を守り、緑のきれいなふくしまをつくります。
 - 私達にとってかけがえのないこの豊かな森林を未来へ届けていきます。
 - 森林を守るため、植林活動などの森づくりに積極的に参加します。
 - 豊かな森林に育まれた森林文化をしっかりと次の世代に引き継ぎます。

利用される方々へ

- 1 この統計書は主に農林水産部関係各課において、業務上の必要から集積している業務統計のほか、関東森林管理局事業統計書ならびに県内各森林管理署管内概要により編集しました。
- 2 この統計書の調査時点は、「事業量」を表すものは平成29年度（平成29年4月1日～平成30年3月31日）、「森林資源」については平成31年3月31日現在ですが、必要に応じて各表に注記しました。
なお、既往5カ年の数値を載せて対照の便を図りましたが、資料その他の関係で掲載しがたいものは省略しました。
- 3 目次のところの各表題のあとに（ ）書で、市町村、県等とあるのは、例えば（ ）内に市町村とあれば、この統計表では市町村単位の数字がわかることを意味しています。
- 4 統計表はおおむね次の様式に統一しています。

表 題

○○○○

(単位：○○)

年 度 《農林事務所》 市 町 村	
平 成 25 年 度	
26	
27	
28	
29	
《県 北》	
福 島 市	
.....	
.....	

(資料) 資料の出所を記入

(注) この表における利用上の注意事項を記入

- 5 数字の単位未満は四捨五入することを原則としています。そのため、合計数字と内訳の数字が一致しない場合があります。
- 6 表中の符号の用法は次のとおりです。
「0」単位未満
「-」該当数字なし
「…」事実不明のもの
- 7 市町村名は平成30年4月1日現在です。なお、福島市、郡山市、いわき市、近年の市町村合併により新たな名称となった市町村については、利用の便を図るため、でき得るだけ旧市町村単位で掲載しました。
- 8 この統計書には本県林業に関する主要資料を掲載しましたが、さらに詳細な内容を必要とする場合は、注記した資料出所に照会してください。

平成30年（平成29年度）

福島県森林・林業統計書

目 次

森林文化のくに・ふくしま県民憲章

利用される方々へ

目 次

○福島県の森林・林業の概況

- | | | |
|--------|--------|------------|
| 1 森林資源 | 4 林道 | 7 森林組合 |
| 2 森林整備 | 5 林産物 | 8 治山・保安林 |
| 3 森林保護 | 6 林産工業 | 9 森林環境基金事業 |

○福島県林務関係行政機構図

○福島県略図

(統計表)

I 森林資源	1
1 保有形態別森林面積.....(市町村).....	2
2 民有林保有形態別森林面積、材積.....(市町村).....	6
3 民有林樹種別・齢級別森林面積、材積、成長量.....(県).....	13
4 民有林林種別森林面積、材積、成長量.....(市町村).....	16
5 民有林人工林天然林別面積、材積.....(市町村).....	20
6 民有林樹種別森林面積、材積.....(市町村).....	28
7 民有林地利級別森林面積、材積.....(市町村).....	33
II 森林計画	37
1 森林計画の体系図.....(県).....	38
2 地域森林計画樹立年度と計画区.....(県).....	38
3 森林経営計画認定実績.....(農林事務所).....	39
4 森林整備地域活動支援交付金の実績.....(農林事務所).....	40
III 森林整備	41
A 種 苗.....	42
1 県営採穂園、採種園状況.....(県).....	42
2 民営母樹(母樹林)面積・本数.....(県).....	42
3 民営林業用種子採種実績.....(農林事務所).....	43
4 民営苗木養成実績.....(農林事務所).....	43
5 苗木県外移出入状況.....(県).....	44
B 森林整備.....	45
1 民有林事業主体別、資金別造林実績.....(市町村).....	45
2 民有林造林・種別・樹種別造林実績.....(市町村).....	47
3 県行造林の状況.....(市町村).....	49
4 水源林の状況.....(市町村).....	53
5 公社造林実績状況.....(市町村).....	55

6	機構造林実績状況	(市 町 村)	57
7	造林補助事業実績	(市 町 村)	59
8	間伐実績 (事業種別間伐実績)	(市 町 村)	65
9	ふくしま森林再生事業実績	(市 町 村)	67
IV	森 林 保 護		69
1	民有林森林気象害	(農林事務所)	70
2	民有林森林病虫害等被害	(農林事務所)	71
3	民有林松くい虫被害対策	(農林事務所)	72
4	民有林森林火災被害	(農林事務所)	73
5	森林保険契約	(農林事務所)	74
6	森林保険損害てん補実績	(農林事務所)	74
V	林 道		75
1	民有林林道事業実績		76
(1)	平成29年度林道事業実績	(農林事務所)	76
	平成29年度林道事業実績	(市 町 村)	79
(2)	林道事業実績	(県)	81
2	作業道開設実績	(市 町 村)	82
VI	林 産 物		85
A	林産物生産実績		86
1	主要林産物生産実績	(市 町 村)	86
B	木 材		88
1	素材生産実績	(県)	88
2	木材需給実績	(農林事務所)	89
3	外材 (素材) 入荷実績	(農林事務所)	90
4	県内港外材輸入実績	(地 区)	91
5	木材価格の推移		92
(1)	素 材	(県)	92
(2)	製 材 品	(県)	92
6	木質バイオマス利活用施設整備実績	(県)	93
C	木 炭		94
1	木炭生産実績	(農林事務所)	94
2	用途別木炭生産量	(県)	94
3	製炭労務者状況及び窯数	(県)	95
D	特 用 林 産 物		96
1	しいたけ・なめこの生産量、消費量、販売量	(農林事務所)	96
2	きのこ類の生産実績	(農林事務所)	97
3	原木しいたけの個人・法人別、所有ほだ木規模別生産者数	(県)	98
4	なめこ、ひらたけ、まいたけ生産者数	(県)	98
5	しいたけ原木の伏込状況	(県)	99
6	くり、くるみ等生産量	(県)	100
VII	林 業 経 営		101
1	林業生産所得	(県)	102
2	市町村内総生産	(市 町 村)	103
3	高性能林業機械保有状況	(農林事務所)	105
4	林家・林業経営体数	(市 町 村)	106

Ⅷ 林業構造改善事業	111
1 林業構造改善事業実績.....(市 町 村).....	112
2 経営基盤強化林業構造改善事業実績.....	113
(1) 経営体育成型.....(市 町 村).....	113
(2) 木材供給圏確立型.....(市 町 村).....	113
(3) 森林活用品.....(市 町 村).....	114
(4) 美しいむらづくり型.....(市 町 村).....	114
3 景気対策臨時緊急特別林業構造改善事業実績.....(市 町 村).....	114
4 地域林業経営確立林業構造改善事業実績.....	115
(1) 循環利用推進型.....(市 町 村).....	115
(2) 間伐促進型.....(市 町 村).....	115
5 林業・木材産業構造改革事業実績.....	116
(1) 林業経営構造対策事業.....(市 町 村).....	116
(2) 木材産業構造改革事業.....(市 町 村).....	116
(3) 木質バイオマス利用促進整備事業.....(市 町 村).....	117
(4) 特用林産振興対策事業.....(市 町 村).....	117
6 入会資源総合活用促進対策事業実績.....(市 町 村).....	118
Ⅸ 林産工業	119
1 木材工業の現況.....(農林事務所).....	120
2 木材業者等登録の実態.....(農林事務所).....	121
3 木材関連工業出荷額.....(県).....	121
X 研究普及	123
A 試験研究.....	124
林業研究センター.....(林業研究センター).....	124
B 普及指導.....	125
1 林業研究グループ等の現状.....(農林事務所).....	125
Ⅺ 緑化推進	127
1 緑の募金実績及び用途.....(県).....	128
2 植樹行事の年度別実績.....(県).....	128
3 緑の少年団の現況.....(県).....	129
4 緑化木生産(在圃)状況.....	132
(1) 生産面積.....(農林事務所).....	132
(2) 生産(在圃)本数.....(農林事務所).....	132
Ⅻ 林業労働	133
1 森林組合作業班及び作業班員.....(農林事務所).....	134
2 林業就業者の年齢層別就業状況.....(県).....	134
Ⅼ 森林組合	135
1 県森林組合連合会の現状.....(県).....	136
2 森林組合の概要.....(県).....	136
3 森林組合財務状況.....(県).....	137
4 森林組合事業状況.....(県).....	138
5 生産森林組合現況.....(県).....	140
Ⅽ 林業金融	143
1 株式会社日本政策金融公庫資金貸付決定実績.....(農林事務所).....	144
2 福島県林業・木材産業改善資金貸付決定実績.....(農林事務所).....	145

XV 治山・保安林	147
1 平成28年度治山事業実績.....(農林事務所).....	148
2 民有林治山事業状況.....(農林事務所).....	154
3 民有林災害荒廃地調.....(農林事務所).....	162
4 民有林治山施設災害復旧実績.....(県).....	163
5 民有林制限林種別面積.....	164
(1) 保安林.....(市町村).....	164
(2) 保安林以外の制限林.....(市町村).....	168
6 林地開発許可処理状況.....(農林事務所).....	173
7 林地開発連絡調整処理状況.....(農林事務所).....	174
XVI 森林環境基金事業	175
1 平成29年度森林整備事業の事業実績.....(市町村).....	176
2 平成29年度間伐材搬出支援事業の事業実績.....(市町村).....	178
3 平成29年度ベレットストーブ導入実績.....(農林事務所).....	179
4 平成29年度森林環境学習推進事業の事業実績.....(農林事務所).....	180
5 平成29年度森林環境交付金事業(森林環境基本枠)の事業実績.....(市町村).....	181
6 平成29年度森林環境交付金事業(地域提案重点枠)の事業実績.....(市町村).....	183
7 平成29年度森林整備促進路網整備事業の事業実績.....(市町村).....	185
XVII 林業予算・職員数	187
1 林業関係歳出決算.....(県).....	188
2 県林業関係職員数.....(農林事務所).....	189
XVIII 国有林野	191
1 森林管理署位置、管理区域及び面積.....(森林管理署).....	192
2 国有林森林資源構成.....(市町村).....	194
3 国有林の伐採、造林.....(森林管理署).....	196
4 国有林種苗事業.....(森林管理署).....	197
5 国有林林道事業.....(森林管理署).....	198
6 国有林治山事業.....(森林管理署).....	199
7 地方産業経済のために特別に利用される国有林野.....(森林管理署).....	200
8 国有林野地元施設設定契約状況.....(市町村).....	201
9 官行造林.....(森林管理署).....	202

福島県の森林・林業の概況

1 森林資源

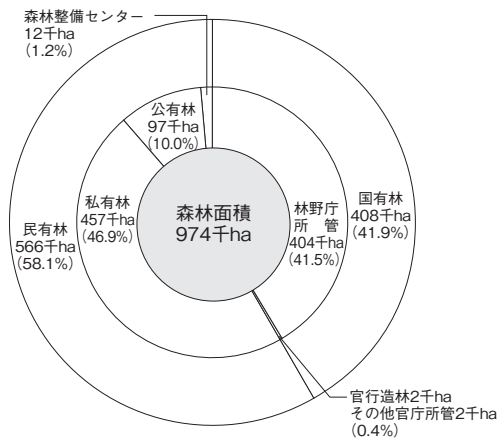
福島県の森林面積は、974千haで県土面積の約71%を占めている。これを保有形態別にみると、民有林は566千ha（58.1%）、国有林は408千ha（41.9%）である。

また、福島県の人工林面積は339千ha、天然林面積は583千haで、人工林率（森林面積に占める人工林面積の割合）は34.8%となっている。

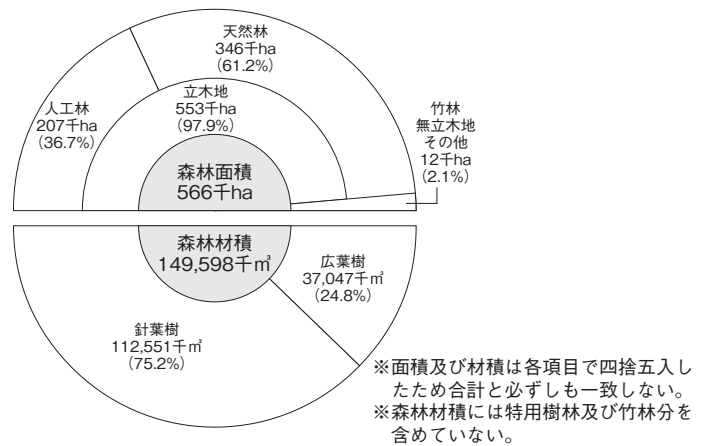
流域別に民有林の人工林率をみると、阿武隈川流域41%、奥久慈流域58%、会津流域23%、磐城流域53%と各流域の特色がでている。

民有林の森林材積は149,598千m³で、森林面積とともに全国で上位を占めている。

保有形態別森林面積



民有林の林種別森林面積及び森林蓄積

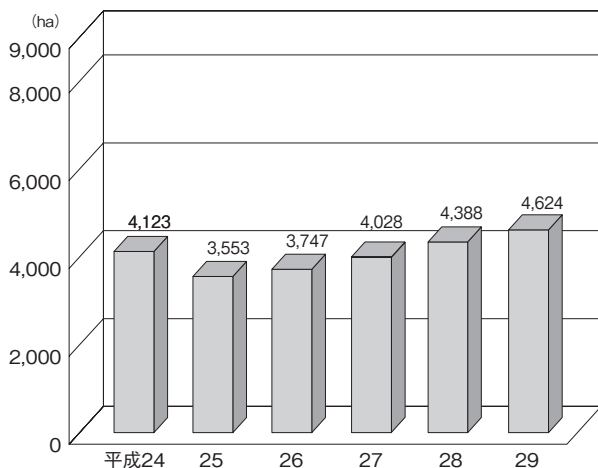


2 森林整備

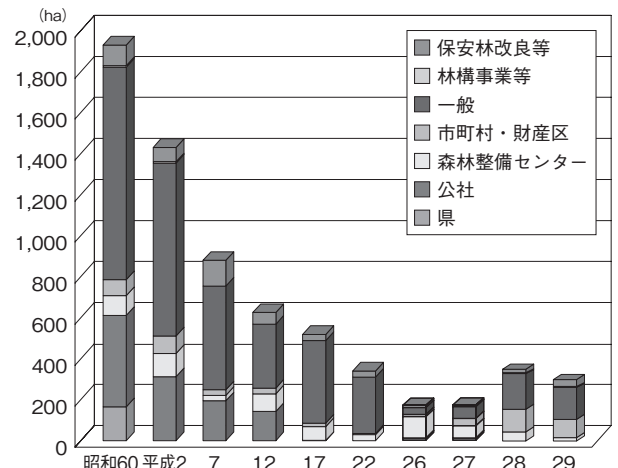
森林整備は、健全な森林の育成を図るため、植栽、下刈、除伐、間伐等の一連の森林施業を実施するものである。特に、本県民有人工林の約5割に相当する約9万haがⅣ～Ⅸ齢級の要間伐森林であるため、計画的かつ重点的に間伐を推進する必要がある。平成29年度の間伐実績については、4,624haとなっている。

また、平成29年度の造林面積は303haとなっている。

民有林間伐面積の推移



民有林造林面積の推移



3 森林保護

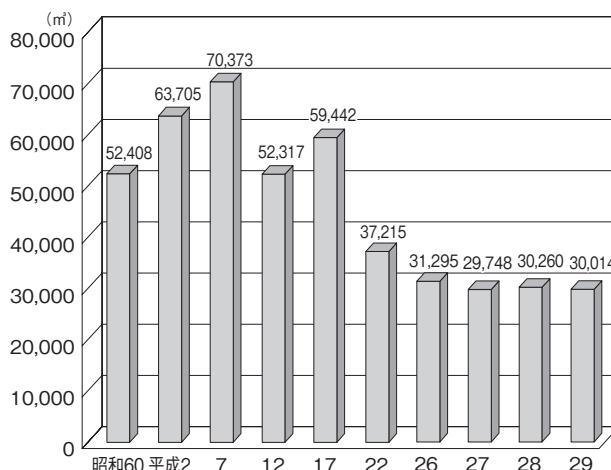
平成29年は、林野火災による森林被害の発生が5件、被災面積7ha、水害等の気象害の発生は無かった。

森林病害虫による被害では、松くい虫による被害量は、平成29年には30,014m³とここ数年、ほぼ横ばいの状態となっている。

平成29年度森林被害面積

区分	面積(ha)	備考
林野火災	7	被害額 17,060千円
気象害	0	被害額 0千円
カシノナガキクイムシ	1,283	被害材積 5,540m ³
松くい虫	32,314	被害材積 30,014m ³
合計	33,604	

松くい虫被害の推移

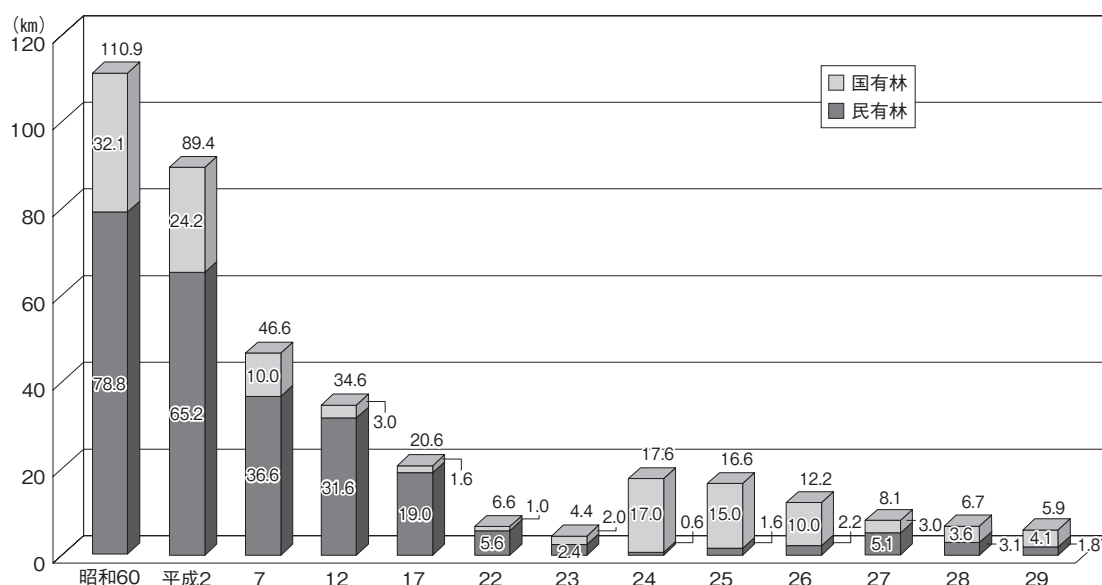


4 林道

林道の開設量は、減少傾向にあり、平成29年度に新たに開設された国有林及び民有林林道は5.9kmである。

平成29年度末の民有林の林道総延長は4,094km、林道の密度は7.24m/haであるが、低コスト林業を確立するため、林業専用道や森林作業道を組み合わせ、路網としての整備を図っている。

林道開設延長の推移

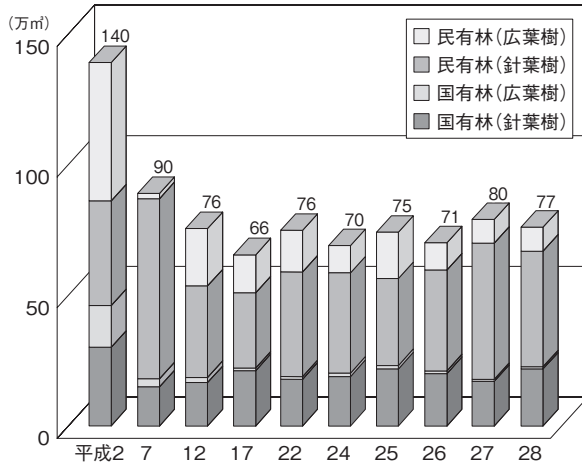


5 林 産 物

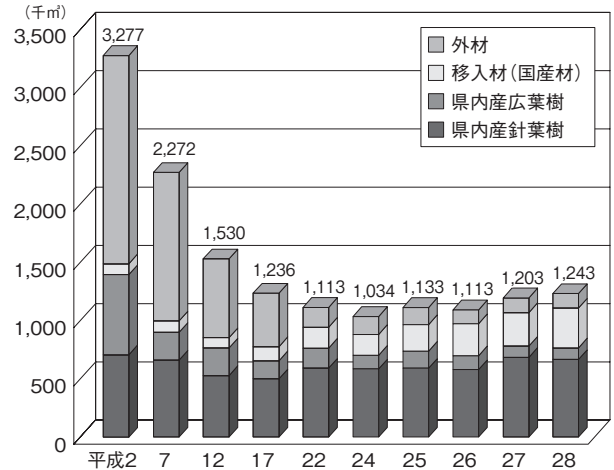
(1) 木 材

平成28年の素材生産量は769千 m^3 であり、その内訳は、国有林が231千 m^3 、民有林が538千 m^3 、針広別では針葉樹674千 m^3 、広葉樹95千 m^3 となっている。ほかに外材入荷量が120千 m^3 、県外からの移入量が354千 m^3 で、本県における木材供給量に占める県産材の割合は62%となっている。

素材生産量の推移



木材供給量の推移



(2) 特 用 林 産 物

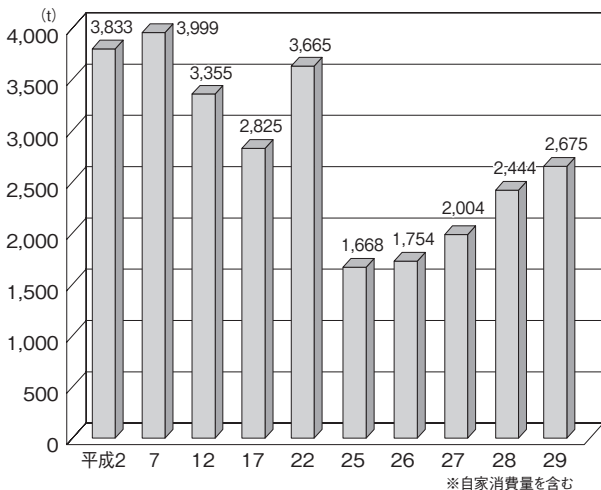
きのこ類は、本県の緑豊かな森林資源と、大消費地に隣接した恵まれた立地条件を背景に安定して生産されてきたが、東京電力福島第一原子力発電所事故の影響を受け生産量は減少し、生しいたけの生産量は全国第8位、なめこは回復傾向が見られ平成28年に引き続き第4位となっている。

桐については、生産量が全国第1位を誇っているものの、安価な外材の輸入による材価の低迷や連作障害・病害等の発生により、植栽は年々減少し、平成12年度より、1千本以下の状況が続いている。

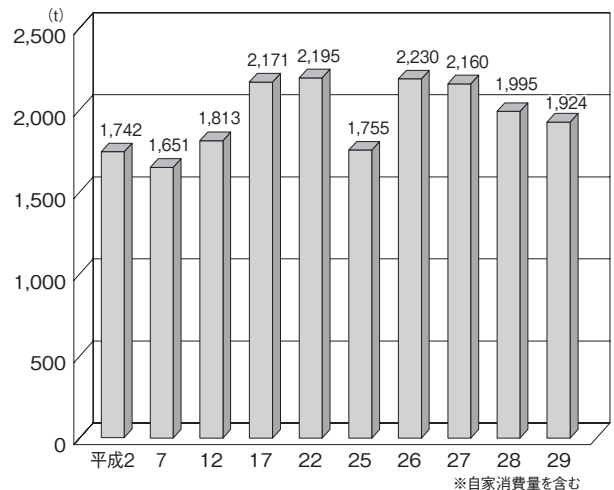
木炭（黒炭・白炭）については、近年は700 t 前後の生産量で推移してきたが、原子力発電所事故の影響を受け生産量は減少し、全国第10位の生産県となっている。

平成29年における生産量は、生しいたけが2,675 t、なめこが1,924 t、桐が196 m^3 、木炭（黒炭・白炭）が149 tとなっている。

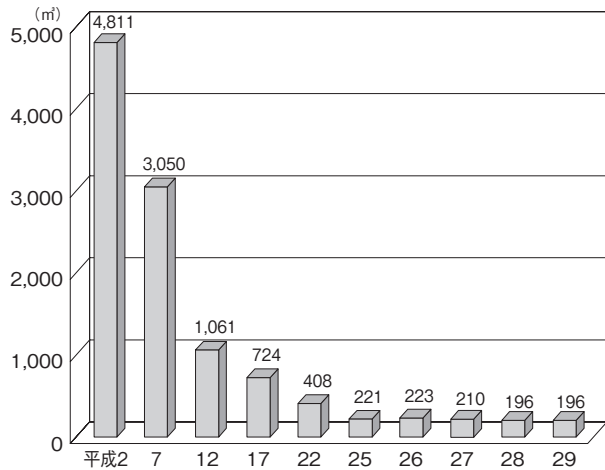
生しいたけ生産量の推移



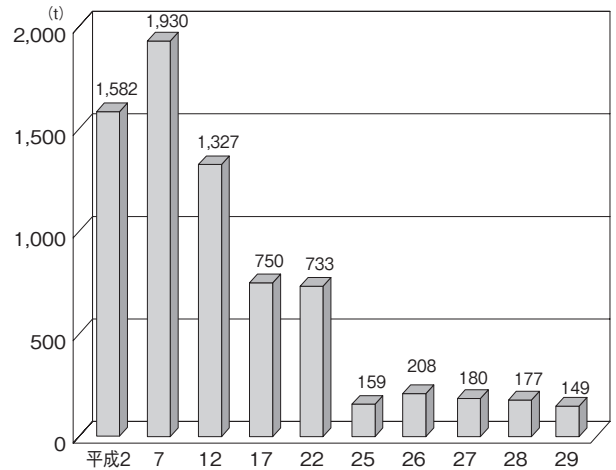
なめこ生産量の推移



桐生産量の推移



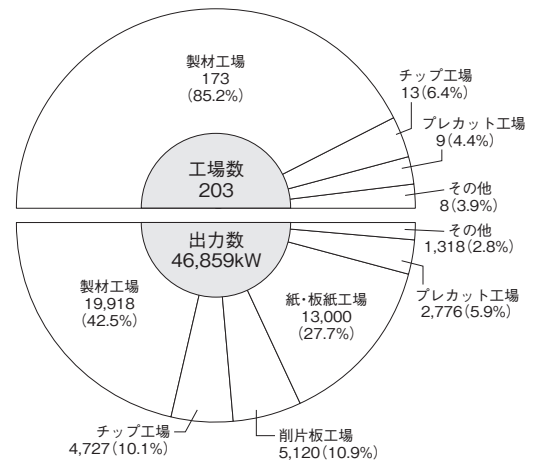
木炭生産量の推移



6 林産工業

木材産業の中で主要な位置を占める製材工場は、年々減少傾向にあり、平成28年には173工場と、前年比で16工場減少している。1工場当たりの規模は、製材用動力の出力数で見ると、平均115.1kWと全国平均（126.4kW）を下回っている。

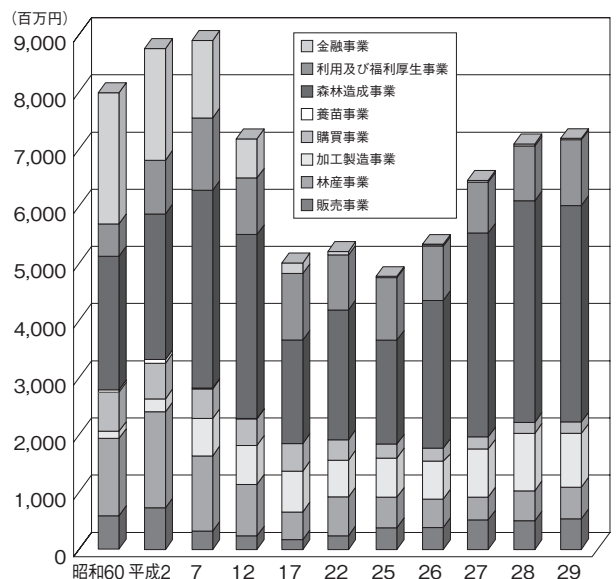
これら工場の構成は、国産材を専門に扱う工場が74%、外材を専門に扱う工場が3%、国産材と外材を扱う工場が23%となっている。



7 森林組合

平成29年度末における森林組合数は17組合であり、組合員数は58,083人（准組合員を含む）で、1組合平均の組合員数は3,417人となっている。また、組合員所有の山林面積は374,409haで、民有林面積の約68%を占めている。

森林組合主要事業の推移




8 治山・保安林

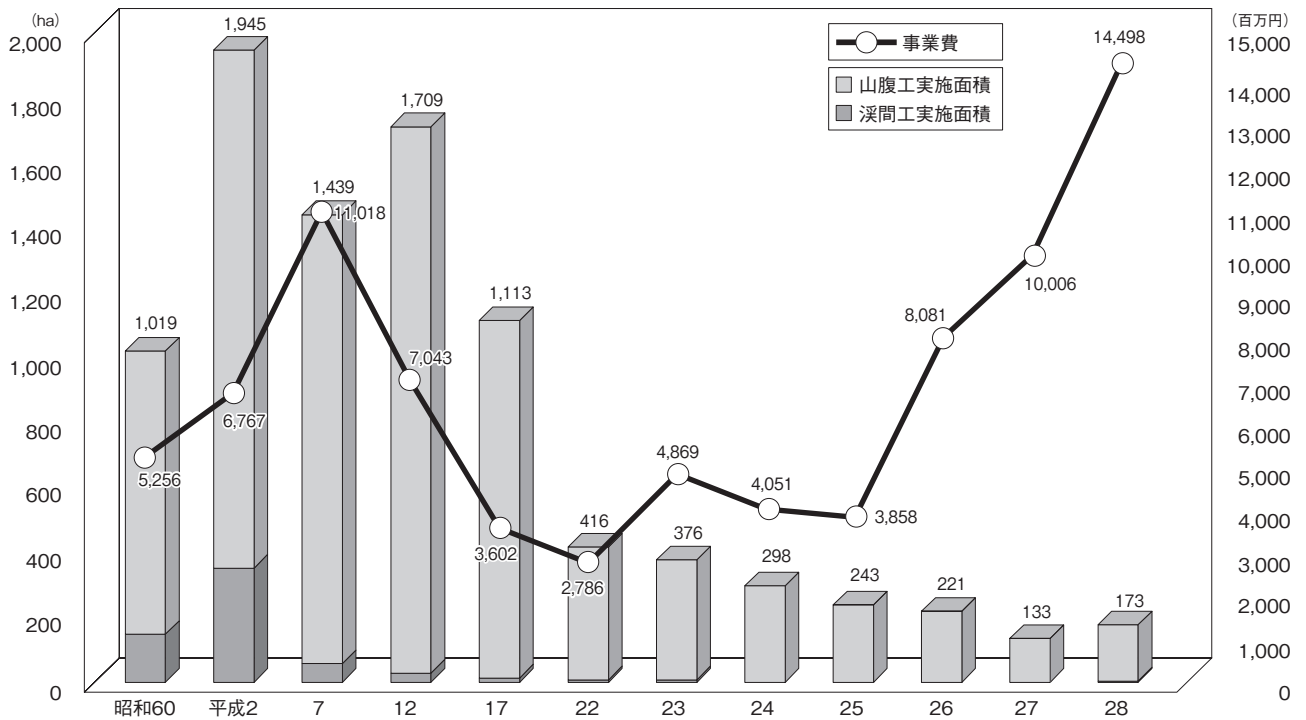
近年の自然災害の多発や渇水に対応するため、災害に強い県土基盤の形成、良質な水の安定供給に果たす森林の役割に対する県民の期待が一層高まっている。このため、水資源のかん養や土砂災害防止等に重要な森林については、平成29年度現在で私有林面積の約20%にあたる121千haを保安林に指定し、その働きの維持・強化を図っている。(国有林を含めると森林面積の約41%が保安林に指定されている。)

また、山地災害の危険な地区については、平成28年度に173haの治山事業を実施している。

私有林保安林面積



治山事業実績推移



9 森林環境基金事業

県民共有の財産である森林を保全し、健全な状態で将来に引き継いでいくため、県民生活とかかわりの深い森林環境を県民自ら守るため、平成18年度から森林環境税を導入し、「県民一人一人が参画する森林づくり」に取り組んでいます。


平成29年度は、税収11.38億円から徴収取扱費を除いた10.60億円を森林環境基金に積み立て、このうち1.0億円を平成30年全国植樹祭の開催に向けた全国植樹祭勘定に積み立てた。また、全国植樹祭勘定を含む10.60億円と前年度繰越3.15億円、さらに2.11億円の国庫補助金等の他財源を活用し、13.41億円の事業を実施した。その内訳は、県事業10.51億円、市町村事業2.90億円となっている。また、目的別に見ると、森林環境を保全するための事業7.07億円、森林づくりの意識を醸成するための事業6.34億円である。

平成29年度森林環境基金事業の枠組(実績)

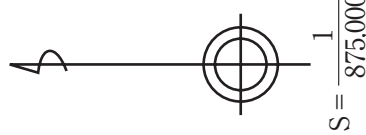
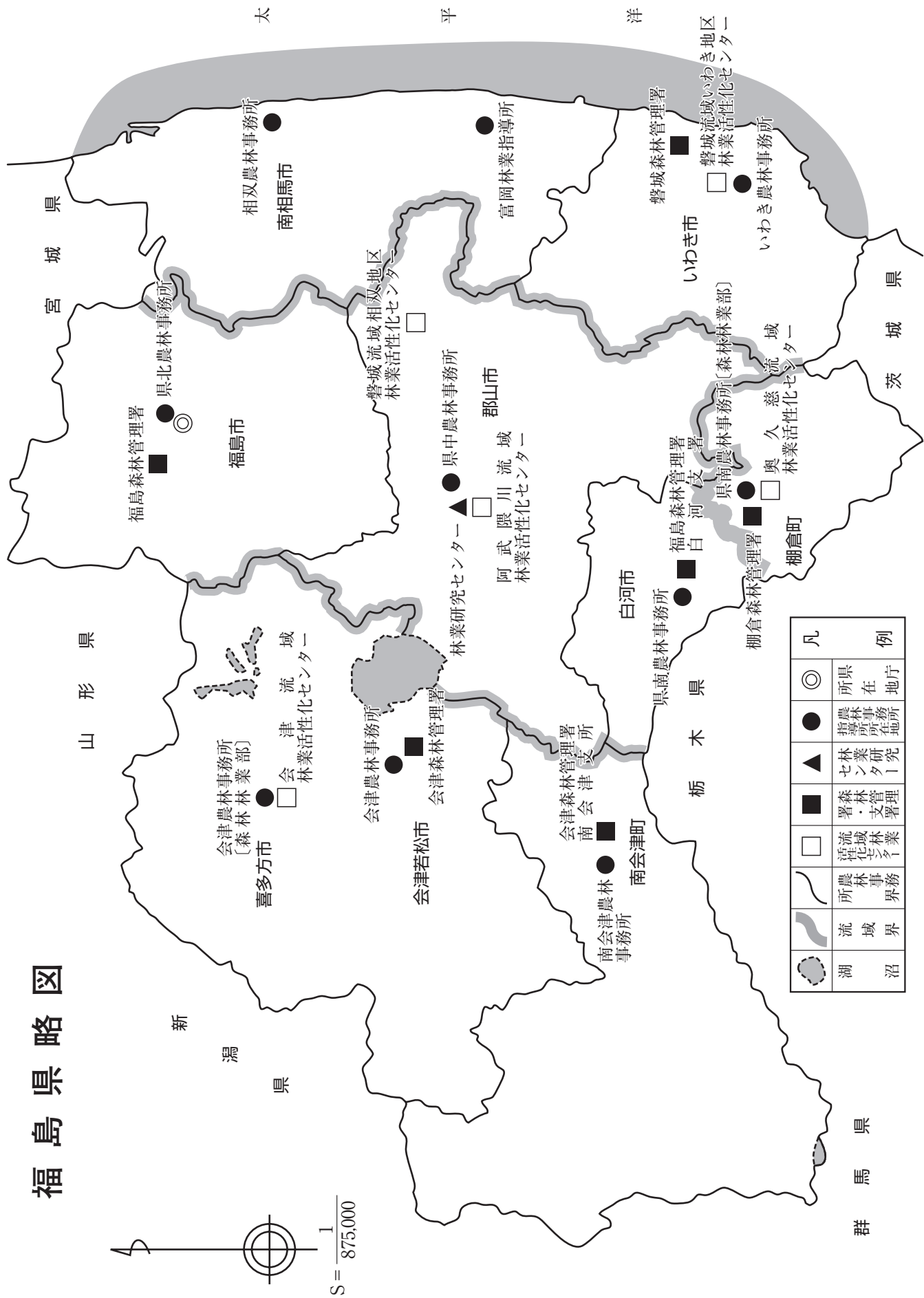


福島県林務関係行政機構図

(平成30年4月1日現在)



福島県略図



凡		例	
◎	所在地	◎	所在地
●	指導所	●	指導所
▲	林業研究センター	▲	林業研究センター
■	森林管理署・支署	■	森林管理署・支署
□	流域活性化センター	□	流域活性化センター
—	農林事務所境界	—	農林事務所境界
—	流域界	—	流域界
○	湖沼	○	湖沼

森林資源

森林計画

森林整備

森林保護

林 道

林 産 物

林業経営

林業構造
改善事業

林産工業

研究普及

緑化推進

林業労働

森林組合

林業金融

治 山
保 安 林

森林環境
基金事業

林業予算
職 員 数

国有林野

I 森 林 資 源

1 保有形態別森林面積

(単位 面積: ha)

〔森林計画区〕 市町村 (旧市町村)	森					民					有					林					森林地整備 セクタ- (旧機構)
	総面積	国		有		その他 官公庁	公 総数	有		林		私 総数	有		林		個人 総数				
		総数	野 所	野 所	野 所			野 所	野 所	野 所	野 所		野 所	野 所	野 所	野 所		野 所	野 所	野 所	
県 計	1,378,374	408,474	404,138	2,132	2,204	96,494	10,099	15,759	44,566	26,071	457,325	27,572	4,409	139,491	285,853	11,931					
〔阿武隈川〕	477,171	94,441	92,105	342	1,994	179,929	2,793	3,620	5,512	9,977	154,188	11,280	1,689	22,380	118,859	3,839					
〔(泉北)〕	175,334	37,556	37,357	77	122	61,575	1,508	1,518	2,291	3,198	51,652	2,850	726	8,131	39,946	1,408					
福島市	76,772	30,545	30,356	69	121	20,195	130	545	1,571	932	16,104	1,620	245	2,989	11,250	913					
〔(福島)〕	11,130	83	214	919	533	9,187	1,010	142	1,663	6,372	195					
〔(松川)〕	2,224	80	61	7	12	2,122	8	39	199	1,875	22					
〔(信夫)〕	1,894	61	48	—	13	1,832	156	47	203	1,426	—					
〔(吾妻)〕	4,225	47	222	645	211	2,404	443	10	905	1,046	696					
〔(飯野)〕	722	164	—	1	163	559	3	6	20	531	—					
二本松市	34,442	2,432	2,432	—	—	13,277	1,003	249	71	221	12,271	207	106	1,064	10,894	3					
〔(二本松)〕	4,030	60	—	48	0	3,970	115	31	449	3,375	—					
〔(安達)〕	1,421	246	—	2	0	1,176	5	10	51	1,111	—					
〔(岩代)〕	4,595	306	249	17	40	4,288	87	33	279	3,890	—					
〔(東和)〕	3,231	391	—	4	181	2,837	1	32	286	2,518	3					
伊達市	26,512	515	514	—	1	12,702	1,805	298	67	1,055	10,528	171	283	1,764	8,310	370					
〔(伊達)〕	15	10	—	10	—	5	—	0	—	5	—					
〔(梁川)〕	3,290	847	—	48	709	2,370	30	15	626	1,699	73					
〔(保原)〕	1,122	223	—	2	213	875	81	59	91	644	24					
〔(靈山)〕	5,453	552	298	2	133	4,732	25	188	821	3,698	169					
〔(月舘)〕	2,822	172	—	6	—	2,546	34	21	226	2,264	103					
本宮市	8,802	—	—	—	—	2,707	131	—	29	0	2,575	202	6	496	1,871	—					
〔(本宮)〕	1,175	56	—	1	0	1,118	189	0	432	497	—					
〔(白沢)〕	1,532	75	—	28	—	1,457	13	6	64	1,374	—					
桑折町	4,297	409	400	8	—	1,441	759	—	446	264	641	0	11	124	507	41					
〔(白沢)〕	1,447	339	—	26	195	1,108	6	13	524	566	—					
国見町	3,795	—	—	—	—	1,447	339	—	26	195	1,108	6	13	524	566	—					
川俣町	12,770	831	831	—	—	7,689	753	400	29	260	6,855	309	56	1,028	5,462	80					
〔(白沢)〕	2,117	548	27	53	272	1,569	334	7	142	1,087	—					
大玉村	7,944	2,824	2,824	—	—	2,117	548	27	53	272	1,569	334	7	142	1,087	—					
〔(白沢)〕	95,400	11,392	2,102	2,087	6,186	81,593	4,691	784	11,429	64,689	2,416					
〔(泉北)〕	29,964	7,003	1,536	904	4,317	20,758	2,757	216	3,987	13,798	2,203					
郡山市	39,942	9,978	9,826	86	66	327	16	—	12	3	311	14	3	20	275	—					
〔(郡山)〕	101	29	—	1	—	73	2	0	8	62	—					
〔(安積)〕	761	23	—	23	0	738	74	13	285	365	—					
〔(三穂田)〕	3,310	1,290	164	164	949	1,514	225	19	235	1,034	507					
〔(逢瀬)〕	294	102	—	96	6	192	23	3	18	148	—					
〔(片平)〕	43	—	—	—	—	43	—	1	4	38	—					
〔(喜久田)〕	311	8	—	—	1	304	8	0	21	275	—					
〔(日和田)〕	87	7	—	7	0	80	0	1	7	72	—					
〔(富久山)〕	10,480	4,682	1,022	383	3,081	4,499	76	53	709	3,662	1,298					
〔(湖南)〕	7,091	444	194	112	137	6,250	2,192	59	2,062	1,936	398					
〔(熱海)〕	826	0	—	0	—	826	5	3	26	791	—					
〔(西田)〕	—	—	—	—	—	—	—	—	—	—	—					

〔森林計画区〕 ((農林事務所))	森										民										有					林					森林農地整備 セク-(旧機構)					
	有					林					公					有					私					有						林				
	国					林					公					有					私					有						林				
	総数	林野庁 所管	官行造林	官公庁	その他	総数	林野庁 所管	官行造林	官公庁	その他	総数	市町	村	財産区・その他	総数	会社	寺社	共有	個人	共有	個人	共有	個人	共有	個人	共有	個人	共有	個人							
総面積							
(中田)							
(賀村)							
須賀川市	11,921	2,746	2,681	62	3	3,766	2,681	62	3	9,175	90	185	1,307	369	81	111	1,072	5,589	186								
(須賀川)								
(長沼)								
(岩瀬)								
田村市	30,303	9,888	9,888	2,028	9,888	20,416	35	49	30	209	56	34	2,824	1,035	82								
(滝根)								
(大越)								
(都路)								
(常葉)								
(船引)								
鏡石町	344	3,130	4,775	66	49	5	24	34	180	2,147	1,905									
栄村町	19,221	14,446	13,737	...	709	19,221	14,446	...	709	4,775	99	11	355	776	6	4	626	2,867									
天石川村	5,897	22,552	5,897									
玉川村	2,149	691	691	4,667	691	1,458									
平田村	5,837	1,353	1,353	9,342	1,353	4,484	4	28	8	129	41	249	3,328										
浅川町	1,575	3,743	1,575									
古殿町	13,509	6,193	6,192	16,329	6,192	7,316	14	78	11	28	36	1,093	6,053										
三春町	2,340	7,276	2,340									
小野町	8,627	971	971	12,518	971	7,656	49	229	7	169	204	467	6,492										
((県南その1))									
白河市	33,573	10,619	9,409	117	1,093	61,213	9,409	117	1,093	22,954									
(白河)	17,465	5,078	5,034	44	...	30,532	5,034	44	...	12,386									
(表郷)	5,000									
(東)	2,424									
(大信)	1,513									
西郷村	13,539	5,539	4,375	73	1,091	19,206	4,375	73	1,091	3,448										
泉崎村	1,123	3,543	8,000										
中島村	322	1,892	1,123										
矢吹町	1,124	2	0	6,040	322										
[奥久慈]										
((県南その2))										
柵倉町	48,792	21,578	21,578	62,095	21,578	27,214	80	271	2	934	106	5,400	19,974	8											
矢祭町	12,105	5,732	5,732	15,993	5,732	6,374	59	36	0	541	51	1,451	4,134											
塙町	9,497	3,115	3,115	11,827	3,115	6,382											
鮫川村	17,400	9,021	9,021	21,141	9,021	8,379											
((県南))	9,790	3,711	3,711	13,134	3,711	6,080	21	41	1	5	9	1,285	4,580												
((県南))	82,365	32,197	30,987	117	1,093	123,308	30,987	117	1,093	50,167	80	1,405	595	4,654	285	8,221	34,199	23											

(単位 面積:ha)

〔森林計画区〕 ((農林事務所)) 市町村 (旧市町村)	森										有										林													
	総土地面積			国			有			林			民			有			林			私			有			林						
	総数	林野庁所管	官行造林	総数	林野庁所管	官行造林	総数	市町村	市町村	市町村	総数	市町村	市町村	市町村	総数	市町村	市町村	市町村	総数	市町村	市町村	総数	市町村	市町村	市町村	総数	市町村	市町村	市町村	総数	市町村	市町村	市町村	
新地町	1,563	8	-	1,545	89	-	305	395	1,129	39	3	739	21																					
飯館村	17,529	10,243	12	7,273	12	516	505	1,037	6,236	481	20	5,226	-																					
広野町	4,451	1,483	69	2,899	62	-	1,474	1,536	1,363	121	21	1,175	-																					
榑葉町	7,920	5,891	-	2,029	27	-	310	337	1,892	76	21	1,541	-																					
富岡町	4,061	1,360	-	2,701	12	-	289	317	2,384	311	16	1,694	-																					
川内村	17,566	5,616	383	11,940	1,017	-	6,291	7,316	3,368	37	123	1,507	1,256																					
大熊町	4,835	2,323	-	2,512	49	-	263	332	2,180	203	1	599	-																					
双葉町	2,930	332	-	2,598	0	-	196	214	2,383	129	10	251	1,994																					
浪江町	16,352	11,889	-	4,461	68	-	80	169	4,291	132	9	777	-																					
葛尾村	7,032	5,026	-	2,006	177	-	219	396	1,610	19	6	1,391	-																					
((いわき市))	88,744	30,705	238	58,039	1,673	263	1,616	6,331	51,250	4,214	570	7,825	458																					
((平))	88,744	30,705	238	58,039	1,673	263	1,616	6,331	51,250	4,214	570	7,825	458																					
((常磐))	4,781	3	-	187	310	4,471	153	142	1,066	-																					
((小名浜))	2,422	25	-	67	416	1,965	243	33	311	41																					
((内郷))	3,194	22	-	162	204	2,975	671	52	239	16																					
((勿来))	1,801	53	-	28	53	1,737	275	16	275	11																					
((遠野))	4,732	298	-	65	298	4,434	262	75	657	-																					
((田人))	5,322	148	-	128	148	5,174	342	55	1,080	-																					
((好間))	6,287	504	-	85	504	5,783	1,035	12	993	-																					
((小川))	1,358	92	-	3	92	1,266	91	4	488	-																					
((三和))	3,773	120	-	64	120	3,641	68	39	448	12																					
((四倉))	11,935	1,525	-	35	1,525	10,389	227	37	1,380	22																					
((川前))	2,546	353	-	175	353	2,194	105	17	320	-																					
((久之浜))	6,302	1,618	-	28	1,618	4,326	235	35	293	357																					
((大久))	883	33	-	21	33	850	195	16	175	-																					
((大久))	2,704	658	-	590	658	2,046	312	36	1,599	-																					

(資料) 森林計画課

- (注) 1. ((県南その1))は、県南農林事務所のうち、白河市と西白河郡の計である。
2. ((県南その2))は、県南農林事務所のうち、東白川郡の計である。
3. ((県南))は、県南農林事務所計である。
4. 総土地面積は、統計誤編集「平成29年版福島県勢要覧」による。
5. 国有林のうち林野庁所管・官行造林は、関東森林管理局企画調整室の資料(平成29年4月1日現在)による。その他官庁所管は、防衛省・財務省所管を含み2015年世界農林業センサス「6 農山村地域調査 2 所有形態別森林面積(2)林野面積」による。
6. 民有林については、森林計画編成調査(下記のとおり)の森林資源構成表による。
阿武隈川森林計画区
県北農林事務所分 平成26年度調査
県中農林事務所分 平成25年度調査
県南農林事務所分 平成26年度調査
会津農林事務所分 平成28年度調査
南会津農林事務所分 平成27年度調査
会津森林計画区
部分林については、国(林野庁所管)に含めた。
8. 「一」は該当なし、「0」は四捨五入による。
9. 各項目の数値については、四捨五入しているため、総数と必ずしも一致しない。

奥久慈森林計画区
磐城森林計画区
県南農林事務所分(白河市、西白河郡を除く)
相双農林事務所分
いわき農林事務所分
平成27年度調査
平成29年度調査
平成29年度調査

(單位 面積:ha 材積:()m³ 竹林:束數)

[森林計画区] (農林事務所)	市町村 (旧市町村)	私有						公有						市町村有						財産区等有						機構・公社有																								
		總數		更因		竹林		總數		更因		竹林		總數		更因		竹林		總數		更因		竹林		總數		更因		竹林																				
		人工林	天然林	人工林	天然林	人工林	天然林	人工林	天然林	人工林	天然林	人工林	天然林	人工林	天然林	人工林	天然林	人工林	天然林	人工林	天然林	人工林	天然林	人工林	天然林	人工林	天然林	人工林	天然林	人工林	天然林																			
国見町	川俣町	大玉村	1,447	(261,318)	(160,423)	(100,895)	(5,824)	7	18	2	—	(40,248)	(39,811)	(5,272)	(2,078)	—	—	(58,872)	(39,197)	(19,475)	—	—	—	—	—	—	—	—	—	—	—	—	—	—																
			1,966,383	(1,726,785)	(1,161,374)	(665,111)	(15,712)	(2,895)	—	—	(4,735)	(1,524)	(3,211)	(40)	—	—	(64,770)	(44,113)	(20,427)	—	—	(149,927)	(146,293)	(3,634)	(96)	—	—	—	—	—	—	—	—	—	—															
			7,689	6,855	2,175	4,551	20	81	29	81	29	64	47	17	—	—	280	90	168	—	—	480	480	19	0	1	—	—	—	—	—	—	—	—	—															
4,657,770	(3,111,944)	(1,445,120)	(665,014)	(864)	—	(52,758)	(48,582)	(3,176)	—	(13,142)	(12,200)	(82)	—	—	(71,993)	(55,801)	(16,192)	—	—	(6,743)	(6,658)	(84)	—	—	—	—	—	—	—	—	—	—	—																	
2,117	1,368	360	1,107	19	19	22	136	177	—	33	44	6	—	—	272	170	86	—	—	27	26	1	—	—	—	—	—	—	—	—	—	—	—																	
《 県中 》	郡山市	(郡山)	(安積)	(三穂田)	(逢瀬)	(片平)	(喜久田)	(日和田)	(富久山)	(湖南)	(熱海)	(西田)	(中田)	(田村)	1,029,513	(944,671)	(638,943)	(306,728)	(13,888)	—	—	(16,944)	(8,129)	(7,815)	(84)	—	—	(35,154)	(28,022)	(7,132)	—	—	(32,094)	(32,094)	(650)	—	—	—	—	—										
															3,786	3,483	1,321	2,099	17	13	32	—	—	57	15	42	—	—	135	70	65	—	—	90	84	5	0	1	—	—	—	—	—	—	—	—	—	—	—	—
															9,175	7,141	2,562	4,422	82	54	40	304	268	(119,462)	(113,624)	(58,338)	(96)	—	(119,462)	(44,881)	(10,611)	(84)	—	(280,955)	(164,888)	(96,687)	—	—	(76,816)	(76,785)	(31)	—	—	—	—	—	—	—	—	—
864,092	(773,533)	(470,702)	(31,176)	—	—	—	(18,148)	(12,774)	(5,374)	(96)	—	—	(21,695)	(20,024)	(1,671)	—	—	(36,928)	(13,748)	—	—	—	—	—	(50,676)	(36,928)	(13,748)	—	—	—	—	—	—	—	—	—	—	—	—	—	—									
3,817	3,448	854	2,481	39	43	31	68	30	28	0	3	1	60	51	121	—	—	246	125	—	—	—	—	—	246	125	—	—	—	—	—	—	—	—	—	—	—	—	—	—										
6,960,072	(6,653,724)	(4,189,290)	(1,869,252)	(6,016)	—	—	(21,428)	(21,360)	(68)	—	—	—	(19,887)	(13,885)	(6,002)	(64)	—	(200,003)	(120,937)	(79,683)	—	—	—	—	(34,555)	(34,555)	(64)	—	—	—	—	—	—	—	—	—	—	—	—	—	—									
3,331	2,043	1,038	986	8	7	4	60	59	—	76	33	43	0	0	—	—	1,081	336	670	—	—	—	—	—	1,081	336	670	—	—	—	—	—	—	—	—	—	—	—	—	—										
9,965,056	(441,189)	(280,428)	(160,761)	(12,584)	16	4	5	181	179	—	—	—	(79,886)	(79,400)	(2,938)	(396)	—	(13,920)	(10,962)	(2,246)	—	—	—	—	(9,349)	(7,003)	(2,246)	(31)	—	—	—	—	—	—	—	—	—	—	—	—	—	—								
2,028	1,650	671	955	16	16	4	5	181	179	—	—	—	(79,886)	(79,400)	(2,938)	(396)	—	(13,920)	(10,962)	(2,246)	—	—	—	—	(9,349)	(7,003)	(2,246)	(31)	—	—	—	—	—	—	—	—	—	—	—	—	—	—	—							

(単位:面積:ha 材積:()m³ 竹林:束数)

〔森林計画区〕 (〔農林事務所〕 市町村) (旧市町村)	総数			私有						市町村有						財産区有等						機構・公社有										
	総数	面積		人工林	天然林	竹林	更 無 立	更 因	総数	人工林	天然林	竹林	更 無 立	更 因	総数	人工林	天然林	竹林	更 無 立	更 因	総数	人工林	天然林	竹林	更 無 立	更 因						
		面積	材積																								面積	材積	面積	材積	面積	材積
(小川)	946,018	3,773	(904,611)	(800,902)	(303,700)	(29,464)	37	13	77	(17,882)	(17,896)	(48)	0	0	(16,440)	(9,959)	(6,881)	28	0	0	(100)	(100)	0	0	0	0	(5,985)	(5,765)	(220)	2	0	0
(三和)	(5,886,177)	11,935	(5,107,319)	(4,631,886)	(475,433)	(7,552)	9	58	38	(173,826)	(173,582)	(2,44)	(120)	0	(22,724)	(22,079)	(645)	3	0	0	(535,774)	(480,816)	(54,958)	(64)	0	(26,534)	(26,054)	(480)	5	0	0	
(四倉)	(609,452)	2,546	(609,103)	(464,126)	(225,397)	(11,240)	15	23	27	(75,356)	(71,489)	(1,855)	14	1	(45,935)	(31,972)	(13,963)	74	0	0	(789)	(498)	(271)	(88)	0	0	0	0	0	0	0	0
(川前)	(2,103,401)	6,302	(1,403,641)	(1,120,216)	(283,625)	(4,304)	5	19	65	(296,080)	(290,580)	(7,900)	58	3	(7,296)	(5,612)	(1,684)	19	0	0	(236,238)	(221,482)	(14,754)	103	13	(157,948)	(157,321)	(627)	5	4	0	
(久之浜)	(187,600)	863	(180,286)	(132,159)	(48,139)	(2,056)	3	6	13	(2,793)	(2,647)	(146)	1	0	(4,437)	(3,146)	(1,291)	10	0	0	(102)	(78)	(24)	0	0	0	0	0	0	0	0	0
(大久)	(886,474)	2,704	(886,474)	(614,084)	(81,285)	(11,450)	14	16	141	(28,878)	(28,878)	65	65	0	(169,710)	(132,953)	(27,125)	180	0	0	(977)	(471)	(46)	(312)	2	(577)	(471)	(46)	(312)	2	0	0

(資料) 森林計画課

(注) 1. 民有林については、森林計画編成調査(下記のとおり)の森林資源構成表による。

阿武隈川森林計画区	県北農林事務所分	平成26年度調査	奥久慈森林計画区	県南農林事務所分	平成27年度調査
	県中農林事務所分	平成25年度調査		(白河市、西白河郡を除く)	
	県南農林事務所分	平成26年度調査	磐城森林計画区	相双農林事務所分	平成29年度調査
	(東白川郡を除く)			いわき農林事務所分	平成29年度調査
会津森林計画区	会津農林事務所分	平成28年度調査			
	南会津農林事務所分	平成27年度調査			

2. 各項目の数値については、四捨五入しているため、総数と必ずしも一致しない。

3. 「-」は該当なし、「0」は四捨五入による。

4. 材積の総数については、竹の材積(束)は含まれていない。

5. 平成22年(平成21年度)版まで「私有」及び「旧機構・公社有」の「無立」には「竹林」が含まれていたが、平成23年(平成22年度)版より「竹林」と「無立」を分割して掲載している。

3 民有林樹種別・齡級別森林面積、材積、成長量、成長量 (県計)

人天別	針広別	樹種	(単位 面積：ha 材積、成長量：m ³)																			
			計			1			2			3			4			5				
			面積	材積	成長量	面積	材積	成長量	面積	材積	成長量	面積	材積	成長量	面積	材積	成長量	面積	材積	成長量		
人	針葉樹	スギ	133,707	86,167,372	949,781	152	1	389	—	577	112,663	11,447	1,509	392,160	28,559	1,976	680,479	34,399				
		ヒノキ・サウラ・ヒバ	11,770	2,690,748	120,417	58	—	252	—	567	29,339	4,845	1,065	105,228	10,512	1,360	199,836	32,609				
		アカマツ・クロマツ	47,357	12,597,475	175,027	67	—	17	—	12	421	80	33	2,797	247	41	5,115	268				
		カラマツ	11,073	2,833,935	26,503	32	—	17	—	10	479	103	30	2,891	271	95	13,269	664				
		① その他針葉樹	131	21,456	512	—	—	—	—	—	3	—	—	13	—	—	36	2				
		小計	204,037	104,310,986	1,272,240	309	1	674	—	1,166	142,905	16,475	2,637	503,089	39,589	3,472	898,835	67,942				
		工	広葉樹	ク	135	14,246	243	1	—	4	91	13	397	40	4	191	13	3	183	9		
				クヌギ	921	82,993	2,064	8	—	126	3,224	535	205	834	73	4,690	262	47	3,650	131		
				その他広葉樹	1,831	115,766	3,977	148	—	398	7,316	1,137	264	961	169	8,413	605	88	5,735	274		
				小計	2,887	213,005	6,284	157	—	528	10,631	1,685	480	1,835	246	13,294	880	137	9,568	414		
① + ② 計	206,925			104,523,991	1,278,524	466	1	1,203	10,631	1,685	1,646	161,640	18,310	2,883	516,383	40,469	3,609	908,403	68,356			
天	針葉樹			スギ	175	111,822	903	—	—	2	—	1	195	18	—	48	5	1	430	21		
				ヒノキ・サウラ・ヒバ	659	231,381	1,673	—	—	3	—	3	129	22	1	65	8	3	306	25		
				アカマツ・クロマツ	26,192	7,565,764	56,319	50	—	59	—	18	1,022	140	68	5,395	506	187	22,987	1,354		
				ヒメコマツ	985	244,445	669	—	—	—	—	—	—	—	—	6	1	—	5	—		
				③ モミ・ツガ・トドマツ	279	66,216	297	—	—	—	—	—	—	—	—	36	3	—	—	—		
		④ その他針葉樹	91	20,290	239	—	—	—	—	—	1	—	—	—	—	1	138	5				
		小計	28,380	8,239,918	60,100	51	—	64	—	22	1,347	180	70	5,550	523	192	23,866	1,405				
		然	広葉樹	ブナ	3,260	406,484	1,296	—	—	—	—	—	—	—	—	—	—	53	3,194	157		
				クヌギ	2,540	297,817	2,682	9	—	2	27	3	39	6	38	1,381	108	83	4,951	244		
				カラマツ	2,485	345,650	1,757	2	—	2	48	7	9	361	37	329	16	35	3,285	112		
④ その他広葉樹	309,200			35,783,686	334,939	1,557	—	3,529	51,473	8,890	5,146	158,445	16,757	4,796	212,524	15,224	6,743	416,483	20,445			
小計	317,484			36,833,637	340,674	1,568	—	3,533	51,548	8,900	5,157	158,845	16,800	4,839	214,234	15,348	6,913	427,913	20,958			
③ + ④ 計	345,865			45,073,555	400,774	1,619	—	3,597	51,548	8,900	5,178	160,192	16,980	4,909	219,784	15,871	7,105	451,779	22,363			
林	特用樹			ク	442	105,070	346	14	—	—	6	1	25	4	—	74	5	1	165	3		
				④ 計	553,232	149,702,616	1,679,644	2,099	1	4,800	62,185	10,586	6,825	321,857	35,294	7,792	736,241	56,945	10,715	1,360,347	90,722	
				再掲	針葉樹	スギ	232,418	112,550,904	1,332,340	360	1	738	—	1,188	144,252	16,655	2,707	508,639	40,112	3,684	922,701	69,347
						④ 計	320,372	37,046,642	346,958	1,725	—	4,062	62,179	10,585	5,637	177,580	18,635	5,085	227,528	16,228	7,050	437,481

(単位 面積：ha 材積・成長量：m³)

人天別	針広別	樹種	年齢	6			7			8			9			10			11						
				面積	材積	成長量	面積	材積	成長量	面積	材積	成長量	面積	材積	成長量	面積	材積	成長量	面積	材積	成長量				
人	針葉樹	スギ	ス	3,988	1,650,989	59,391	8,642	4,183,547	111,758	11,851	6,337,097	128,107	14,344	8,628,385	127,669	15,839	10,286,121	116,187	21,354	14,649,648	128,644				
			ヒノキ・サワラ・ヒバ	2,190	440,263	21,521	2,868	702,387	24,990	1,680	506,326	15,224	659	226,763	5,078	282	110,106	2,156	179	76,820	1,180				
			アカマツ・クロマツ	123	19,412	777	753	146,578	4,272	3,369	737,720	17,786	8,147	1,988,160	35,818	10,216	2,637,535	41,098	11,100	3,097,447	37,432				
			カラマツ	353	64,194	2,055	406	81,453	1,676	480	106,220	1,765	720	169,426	2,157	1,483	367,888	4,274	2,344	613,303	5,134				
			その他針葉樹	26	2,080	123	44	4,368	197	10	1,674	43	6	1,018	25	15	3,957	58	10	2,515	31				
			小計①	6,659	2,176,938	83,867	12,714	5,118,333	142,893	17,389	7,689,097	162,925	23,875	10,983,752	170,747	27,835	13,405,607	163,773	34,987	18,439,733	172,421				
			工	広葉樹	ク	ク	15	1,275	41	2	224	4	24	2,690	44	22	2,447	40	10	1,373	12	25	3,413	19	
						ク	26	2,376	72	14	1,510	27	14	1,651	25	8	1,026	7	12	1,551	6	62	8,522	31	
						その他広葉樹	74	5,543	173	89	7,842	193	81	7,846	153	68	6,946	109	82	9,430	86	93	11,516	79	
						小計②	115	9,194	286	105	9,576	224	119	12,187	222	98	10,419	156	104	12,354	104	180	23,451	129	
① + ② 計	6,775	2,186,132				84,153	12,819	5,127,909	143,117	17,508	7,701,224	163,147	23,973	10,994,171	170,903	27,939	13,417,961	163,877	35,166	18,463,184	172,550				
天	針葉樹	スギ				ス	13	7,043	212	13	6,324	176	6	3,249	60	4	2,416	39	5	3,298	41	10	6,613	62	
						ヒノキ・サワラ・ヒバ	3	544	26	4	944	33	3	963	31	2	482	10	2	627	7	4	1,438	21	
						アカマツ・クロマツ	205	30,215	1,242	218	40,328	1,149	347	72,316	1,693	528	118,821	2,124	1,004	255,200	3,826	2,120	579,451	6,609	
						ヒメコマツ	1	64	4	—	—	—	—	—	—	—	—	—	—	—	—	—	—	—	34
						モミ・ツガ・トドマツ	—	—	—	13	1,662	69	—	20	1	—	10	—	3	594	9	6	1,399	15	
			③ 計	5	967	31	24	4,370	100	—	64	—	4	875	11	—	75	1	11	3,018	33				
			然	広葉樹	ク	ク	227	38,833	1,515	272	53,628	1,527	356	76,612	1,785	537	122,604	2,184	1,014	259,847	3,884	2,160	593,957	6,774	
						ナ	7	317	15	2	146	4	53	3,512	106	—	—	—	10	960	12	17	1,501	16	
						ラ	102	7,065	296	61	4,805	137	34	3,771	70	47	5,302	83	188	18,193	249	242	28,998	216	
						ギ	58	5,710	143	95	10,497	183	64	8,046	117	76	9,980	74	130	17,275	70	592	83,510	328	
④ 計	12,536	984,201				33,512	13,736	1,235,863	29,535	9,993	977,157	18,418	11,353	1,192,083	16,904	13,190	1,504,532	13,704	28,803	3,477,163	22,280				
③ + ④ 計	12,702	997,293				33,966	13,894	1,251,311	29,859	10,144	992,486	18,711	11,477	1,207,365	17,061	13,517	1,540,960	14,035	29,654	3,591,172	22,840				
林	特用樹	ナ				ナ	12,929	1,036,126	35,481	14,166	1,304,939	31,386	10,500	1,069,098	20,496	12,015	1,329,969	19,245	14,531	1,800,807	17,919	31,813	4,185,129	29,614	
						ラ	7	1,500	21	22	5,172	45	107	25,915	107	152	37,563	103	42	10,491	30	19	4,682	9	
						ギ	19,710	3,223,758	119,655	27,006	6,438,020	174,548	28,116	8,796,237	183,750	36,141	12,361,703	190,251	42,512	15,229,259	181,826	66,998	22,652,995	202,173	
						① 計	6,886	2,215,771	85,382	12,985	5,171,961	144,420	17,746	7,765,649	164,710	24,413	11,106,356	172,931	28,849	13,665,454	167,657	37,146	19,033,690	179,195	
			② 計	12,817	1,006,487	34,252	13,999	1,260,887	30,083	10,263	1,004,673	18,833	11,575	1,217,784	17,217	13,621	1,553,314	14,139	29,833	3,614,623	22,969				
			③ 計	—	—	—	—	—	—	—	—	—	—	—	—	—	—	—	—	—	—	—			
			④ 計	—	—	—	—	—	—	—	—	—	—	—	—	—	—	—	—	—	—	—			
			⑤ 計	—	—	—	—	—	—	—	—	—	—	—	—	—	—	—	—	—	—	—			
			⑥ 計	—	—	—	—	—	—	—	—	—	—	—	—	—	—	—	—	—	—	—			

人天別	針広別	樹種	12		13		14		15						
			面積	成長量	面積	成長量	面積	成長量	面積	成長量					
人	針葉樹①	スギ	21,943	15,708,499	107,610	14,127	10,392,181	5,946	4,491,169	19,845	8,654,433	19,907			
		ヒノキ・サワラ・ヒバ	167	76,163	974	126	56,918	48	22,643	158	270	137,856	616		
		アカマツ・クロマツ	7,774	2,265,628	23,583	3,798	1,131,254	1,091	331,822	2,195	818	263,586	992		
		カラマツ	3,015	820,735	5,329	1,493	418,626	303	86,853	390	292	88,598	187		
	工	針葉樹②	その他針葉樹	9	2,576	26	2	387	2	516	3	7	2,313	2	
			小計①	32,907	18,873,601	137,522	19,544	11,999,366	7,390	4,933,003	22,391	12,480	9,146,786	21,704	
		広葉樹②	クヌギ	7	931	5	3	377	2	116	—	4	538	1	
			クヌギ	192	26,920	79	105	14,674	45	2,933	6	10	1,517	4	
			その他広葉樹	131	16,237	107	76	9,934	60	3,963	19	39	5,456	21	
			小計②	330	44,088	191	183	24,985	107	7,012	25	52	7,511	26	
天	針葉樹③	① + ② 計	33,237	18,917,689	137,713	19,728	12,024,351	70,097	4,940,015	22,416	12,532	9,154,297	21,730		
		スギ	14	10,239	66	18	12,826	87	5,459	21	82	54,592	95		
	広葉樹④	ヒノキ・サワラ・ヒバ	5	2,273	25	23	8,475	89	6,667	60	589	208,468	1,316		
		アカマツ・クロマツ	4,106	1,170,351	11,262	4,720	1,360,758	11,711	3,240	985,675	6,114	9,321	2,923,245	8,589	
		ヒメコマツ	17	4,201	50	50	12,716	116	22	5,781	39	885	219,581	425	
		モミ・ツガ・トドマツ	13	2,435	26	11	3,027	20	36	8,189	55	196	48,844	99	
	林	針葉樹④	その他針葉樹	16	3,640	28	3	911	6	6,151	24	—	80	—	
			小計③	4,171	1,193,139	11,457	4,826	1,388,713	12,029	3,345	1,017,012	6,313	11,073	3,454,810	10,524
		広葉樹④	ナラ	71	8,751	72	53	6,252	48	30	3,254	25	2,966	378,597	841
			カラギ	464	59,898	437	467	58,801	424	294	36,324	233	507	68,262	176
クヌギ			823	118,220	399	436	64,408	214	125	18,885	53	32	5,096	4	
その他広葉樹			55,810	7,079,462	44,683	56,702	7,310,014	47,776	31,710	4,160,192	22,840	53,594	7,024,094	23,971	
再掲	計	小計④	57,168	7,266,331	45,591	57,659	7,439,475	48,462	32,159	4,218,655	23,151	57,099	7,476,049	24,992	
		③ + ④ 計	61,340	8,459,470	57,048	62,484	8,838,188	60,491	35,504	5,235,667	29,464	66,173	10,930,859	35,516	
再掲	計	特用樹林	33	8,415	7	27	6,683	5	8	1,892	1	10	2,487	5	
		合	94,610	27,385,574	194,768	82,239	20,869,222	130,593	42,954	10,177,574	51,881	80,715	20,087,643	57,251	
再掲	計	針葉樹	37,078	20,066,740	148,979	24,370	13,398,079	82,019	10,735	5,950,015	28,704	23,553	12,601,596	32,228	
		広葉樹	57,498	7,310,419	45,782	57,842	7,464,480	48,569	32,211	4,225,667	23,176	57,152	7,483,560	25,018	

(単位 面積：ha 材積：m³ 竹林：束数)		種別	面積	材積
立木地	人工林	天然林	206,925	104,523,991
		特用樹林	345,865	45,073,555
		計	442	105,070
		竹林	553,232	149,702,616
無立木地	伐採跡地	未立木地	1,281	1,024,384
		計	2,104	—
		風衝地	2,069	—
		湿潤地	4,173	—
更新困難地	崩壊地	その他	403	—
		計	82	—
		岩石地	282	—
		その他	2,920	—
森林合計	森林計	計	3,378	—
		計	7,064	—
森林合計		森林合計	565,750	149,702,616

(資料) 森林計画課
(注) 1. 森林計画編成調査(下記のとおり)の森林資源構成表による。
阿武隈川森林計画区 東北農林事務所分 平成26年度調査
県中農林事務所分 平成25年度調査
県南農林事務所分 平成26年度調査
(東白川郡を除く)
会津森林計画区 会津農林事務所分 平成28年度調査
南会津農林事務所分 平成27年度調査
奥久慈森林計画区 奥久慈農林事務所分 平成27年度調査
(白河市、西白河郡を除く)
磐城森林計画区 相双農林事務所分 平成29年度調査
いわき農林事務所分 平成29年度調査

- 「-」は該当なし、「0」は四捨五入による。
- 各項目の数値については、四捨五入しているため、総数と必ずしも一致しない。
- また、この表は0.01ha単位で全計画区について集計しているため、他の森林資源資料の県計と誤差が生じる場合がある。
- 「更新困難地」の「その他」は、「雪崩地」の面積を含む。

(単位面積:ha 材積・成長量・m³ 竹林:束数)

〔森林計画区〕 《農林事務所》 市町村 (旧市町村)	限																																			
	数										積																									
	總					面積					面積					面積																				
	面積	材積	針	成	長	面積	材積	針	成	長	面積	材積	針	成	長	面積	材積	針	成	長																
田	20,416	4,985,674	1,110,042	63,553	13,686	77,139	19,915	9,069	4,679,070	41,790	4,720,680	9,527	192,631	10,924,211	1,223,052	81	65,056	64	107	167	500	210	111,541	322	111,683	289	2,432	37,509	39,941	0	112	—	0	1		
(滝根)	2,559	1,000,823	117,894	11,818	1,007	12,217	2,501	1,518	965,534	1,875	967,409	919	25,992	109,217	135,209	9	6,976	3	36	16	58	14	6,763	—	8,763	44	534	6,892	7,336	—	—	—	1			
(大越)	4,493	5,783,955	231,840	810,795	11,135	5,488	16,623	4,412	2,935	540	33,388	9,837	28,542	193,677	220,213	4	3,016	20	11	5	81	41	10,122	212	26,303	60	—	9,669	9,669	—	—	—	0			
(常葉)	4,038	1,009,335	200,750	12,100,885	13,785	2,475	16,260	4,009	1,957	964,448	1,366	965,614	1,942	36,536	197,736	234,272	14	10,920	9	34	54	28	11	7,240	16	72,556	17	1,111	1,632	2,743	—	—	—	—		
(船石)	7,156	1,648,689	444,807	2,089,665	19,211	3,763	22,974	6,924	2,946	1,518,180	4,900	1,523,080	3,925	69,954	424,985	491,939	51	40,788	11	25	46	232	104	59,128	79	59,207	128	596	14,434	15,439	—	—	—	0		
天	3,444	44,482	20,317	64,799	530	222	792	344	49	21,527	106	21,633	275	22,995	202,411	43,166	7	5,688	—	—	—	—	—	—	—	—	—	—	—	—	—	—	—	—		
村	4,775	791,982	294,134	1,086,116	9,044	3,039	12,083	4,385	1,447	658,219	2,808	661,027	2,766	66,663	262,125	328,808	36	28,832	5	74	37	390	139	65,803	10	65,813	249	1,277	29,191	30,468	1	592	1	1	0	
川	5,897	1,752,001	333,378	2,045,579	18,136	3,185	21,321	11,361	4,571	1,722,829	1,883	1,720,992	2,938	69,590	327,109	393,009	52	41,712	37	70	27	139	87	50,524	389	50,313	51	2,191	4,897	7,088	0	240	0	0	—	
玉	1,458	2,595,955	79,104	334,199	2,688	556	3,244	1,457	405	171,229	863	172,032	991	69,831	78,186	162,029	12	9,216	2	5	43	0	0	0	35	—	—	—	—	—	—	—	—	—		
平	4,484	1,062,706	211,785	1,294,491	13,556	3,955	17,011	4,445	2,055	1,028,021	750	1,028,711	2,304	43,344	209,870	253,214	20	15,796	25	28	13	39	25	25	11,341	13	—	1,165	1,165	0	328	—	—	—	—	
浅	1,575	280,369	94,080	374,459	3,884	576	4,260	1,560	484	216,468	530	216,538	1,054	59,740	93,224	152,964	4	3,536	5	8	3	16	3	16	3	16	3	1,118	28	3,103	308	3,411	—	—	—	—
谷	7,316	3,866,272	222,383	4,088,665	34,550	2,210	36,660	6,691	4,992	3,470,668	743	3,471,611	1,645	14,853	209,917	221,770	14	11,480	27	5	7	625	519	379,930	102	380,032	95	621	14,631	15,252	0	280	7	1	2	
三	2,340	2,940,099	180,212	464,311	3,065	1,176	4,241	2,256	465	240,772	1,046	241,618	1,699	35,480	172,913	208,393	59	46,856	5	23	16	84	21	7,010	50	70,680	56	837	6,203	7,040	5	3,616	0	3	—	
小	7,656	2,281,292	371,542	2,852,834	29,532	4,754	34,286	7,593	4,206	2,237,155	8,437	2,245,932	3,107	19,910	360,480	379,390	13	10,232	26	149	91	63	40	25,184	35	25,219	21	43	2,590	2,633	0	128	—	1	0	
《県南の1》	22,954	4,578,178	1,349,194	5,927,372	50,483	14,861	65,344	19,913	6,764	3,396,798	6,882	3,403,680	12,497	514,211	11,681,142	1,892,353	58	46,256	119	82	393	3,040	1,427	620,382	1,747	622,129	1,595	46,787	172,423	219,210	1	848	14	4	29	
白	12,386	2,896,772	664,638	3,471,410	32,169	8,171	40,340	11,515	4,444	2,288,690	2,892	2,281,682	6,793	293,235	620,184	915,419	35	28,176	40	50	163	871	439	234,941	519	234,841	419	20,545	40,923	61,468	1	82	7	1	3	
(河)	5,000	975,856	278,816	1,254,672	11,170	3,521	14,691	4,783	1,601	810,483	1,946	812,338	3,017	126,373	265,192	391,565	26	20,440	34	10	96	217	58	27,282	454	27,716	154	11,728	11,225	22,953	1	536	3	0	1	
(菟郷)	2,424	671,913	120,860	798,773	6,917	1,280	8,197	1,977	842	451,615	206	451,921	1,088	53,504	102,335	155,839	2	1,582	2	3	40	448	298	170,983	78	171,071	147	1,801	18,241	20,042	0	96	3	0	—	
(大信)	1,513	341,325	72,940	414,265	4,284	829	5,113	1,513	482	256,428	213	256,641	1,000	84,897	72,727	157,624	1	584	1	6	13	—	—	—	—	—	—	—	—	—	—	—	—	—	—	
村	3,448	811,678	192,022	1,003,700	9,798	2,541	12,339	3,242	1,569	740,154	629	740,782	1,678	29,461	179,930	205,361	7	5,600	3	31	14	206	84	36,047	—	36,054	118	7,016	11,457	18,473	0	200	1	0	2	
西	8,000	1,300,781	544,264	1,945,045	13,501	5,296	16,797	5,888	1,722	842,022	2,560	844,582	3,889	59,490	412,328	471,818	5	4,336	74	26	172	2,112	973	377,642	1,208	378,650	1,103	21,627	128,168	149,795	0	16	7	4	26	
東	1,123	244,384	59,426	303,810	2,470	625	3,095	1,071	344	184,041	234	184,275	687	48,120	583,933	104,513	13	10,008	1	1	25	52	14	7,862	—	7,862	38	4,361	2,799	7,160	—	—	—	—	—	
中	322	79,949	13,072	87,021	600	78	678	322	69	35,469	480	35,490	235	38,480	152,992	51,072	1	1,112	1	2	15	—	—	—	—	—	—	—	—	—	—	—	—	—	—	
島	1,122	152,292	67,794	220,086	1,743	691	2,434	1,116	185	76,576	616	77,192	903	74,886	66,645	141,531	3	2,624	3	4	18	6	6	576	—	576	5	254	533	787	—	—	—	—	—	
吹	—	—	—	—	—	—	—	—	—	—	—	—	—	—	—	—	—	—	—	—	—	—	—	—	—	—	—	—	—	—	—	—	—	—	—	
〔奥久慈〕	27,214	11,030,674	1,410,688	12,441,362	93,050	14,506	107,556	24,889	14,317	9,744,690	7,747	9,732,437	10,248	256,119	1,293,564	1,549,663	53	42,248	108	14	149	2,325	1,339	946,985	714	947,699	977	82,880	108,663	191,543	3	2,336	3	4	0	
《県南の2》	27,214	11,030,674	1,410,688	12,441,362	93,050	14,506	107,556	24,889	14,317	9,744,690	7,747	9,732,437	10,248	256,119	1,293,564	1,549,663	53	42,248	108	14	149	2,325	1,339	946,985	714	947,699	977	82,880	108,663	191,543	3	2,336	3	4	0	
棚	6,374	2,243,524	377,804	2,926,328	18,635	3,468	23,103	6,014	3,022	2,009,314	597	2,009,971	2,835	98,072	395,396	452,468	13	10,996	6	2	136	360	200	137,611	27	137,638	159	5,527	20,924	26,351	0	276	—	0	0	
失	6,382	3,035,936	271,290	3,327,166	24,640	2,802	27,542	5,413	3,975	2,522,073	597	2,522,910	3,108	75,639	389,567	465,206	15	11,632	90	4	5	855	455	323,059	375	323,034	395	49,792	32,499	82,291	2	1,600	2	—	—	
塙	8,379	3,477,573	428,570	3,904,143	27,153	4,391	31,544	7,524	4,302	3,029,683	4,129	3,033,212	3,108	75,639	389,567	465,206	15	11,632	90	4	5	855	455	323,059	375	323,034	395	49,792	32,499	82,291	2	1,600	2	—	—	
鼓	6,080	2,268,641	315,084	2,863,725	21,622	3,745	25,367	5,938	3,418	2,194,220	964	2,195,184	2,498	39,894	308,105	338,999	14	11,528	6	1	0	142	84	48,870	215	48,095	55	4,657	5,800	10,457	0	80	—	2	—	
《県南》	50,167	15,608,852	2,759,882	18,368,734	143,533	29,367	172,900	44,802	21,081	13,141,488	14,629	13,156,117	22,745	770,330	2,461,706	3,232,036	111	86,594	226	97	542	5,365	2,766	1,567,367	2,461	1,569,828	2,541	129,667	281,086	410,753	4	3,184	17	8	30	
〔会津〕	240,512	25,548,952	19,846,798	49,995,750	397,673	172,061	569,734	145,579	38,758	20,331,915	114,253	20,446,168	104,460	1,004,347	11,749,177	12,755,524	5	3,728	613	334	1,409	94,933	17,591	7,444,898	32,242	7,477,140	74,714	767,792	7,951,126	8,718,918	0	296	158	106	2,364	
《会津若松市》	139,474	19,794,888	11,535,948	31,330,836	259,315	100,171	359,486	92,979	26,508	14,842,569	106,940	14,949,509	65,175	741,511	7,307,183	8,048,704	4	3,264	372	241	679	46,495	8,650	3,888,128	24,571	3,912,089	36,935	322,680	4,037,244	4,419,824	0	296	53	35	822	
(会津若松)	15,233	1,843,372	1,297,122	3,140,494	25,660	12,900	38,560	11,008	2,459	1,312,845	5,467	1,318,312	8,975	96,176	895,201	991,377	3	2,512	157	9	5	4,225	814	406,716	1,195	407,911	3,378									

(単位 面積:ha 材積・成長量:m³ 竹林:束数)

【森林計画区】 市町村 (旧市町村)	総 数						種 類												更新 困難 地	無立 木地	伐跡 未立 木地	材積 計	成長 量計											
	面積			材積			立 木			立 木			立 木			立 木																		
	面積	材積	計	面積	材積	計	面積	材積	計	面積	材積	計	面積	材積	計	面積	材積	計																
	針	広	計	針	広	計	針	広	計	針	広	計	針	広	計	針	広	計																
58,039	19,500,488	2,707,082	22,207,550	197,788	25,952	223,340	51,340	28,986	16,800,283	18,466	168,187,419	21,157	693,208	2,391,055	3,084,263	212	168,704	177	172	627	6,699	4,043	1,885,122	7,649	1,892,771	2,588	121,875	289,892	411,767	8	6,200	5	26	28
4,781	1,137,600	236,834	1,274,434	12,483	1,562	14,045	4,035	1,738	809,826	7,027	816,533	2,210	154,418	196,495	350,913	43	34,280	3	22	19	746	385	147,738	77	147,815	370	25,618	33,235	58,853	2	1,304	0	8	2
2,422	646,836	161,131	806,967	6,721	1,333	8,054	2,126	877	515,042	906	515,448	1,211	12,971	146,273	159,244	15	11,752	1	3	20	285	199	117,581	331	117,682	95	272	13,621	13,893	1	680	0	1	0
3,194	653,933	213,306	867,239	5,570	1,677	7,247	3,123	1,084	554,009	322	554,331	1,984	91,880	206,427	298,307	19	15,144	2	8	45	72	10	5,579	-	5,579	62	2,465	6,657	9,022	0	72	0	-	-
1,801	463,351	101,483	565,034	4,948	853	5,701	1,556	702	383,084	335	383,419	802	11,386	83,622	95,008	3	2,188	2	2	44	245	125	68,816	180	68,996	119	265	17,346	17,611	-	-	-	-	
4,732	1,667,677	198,588	1,897,245	13,018	1,662	14,680	4,510	2,508	1,484,947	632	1,495,579	1,889	79,046	195,239	274,285	18	14,632	22	8	64	222	166	107,783	-	107,783	53	5,901	3,697	9,598	1	432	1	1	1
5,322	2,013,973	273,843	2,287,816	16,463	2,382	18,825	5,084	2,807	1,875,211	422	1,875,633	1,967	36,734	259,650	296,584	20	10,008	17	19	44	258	168	101,388	-	101,388	88	640	13,571	14,211	0	168	-	0	1
6,287	3,004,453	243,306	3,247,759	27,041	2,542	29,583	5,788	4,106	2,789,382	1,300	2,790,682	1,569	9,544	115,538	225,082	9	7,072	42	53	9	489	315	205,527	106	205,533	180	-	23,362	28,362	0	32	1	1	2
1,358	292,933	80,971	373,904	4,043	817	4,860	966	418	203,841	33	203,874	507	13,122	55,283	68,405	5	3,784	0	1	35	382	161	72,857	235	73,082	229	3,013	25,420	28,433	1	504	0	0	1
3,773	747,511	197,507	945,018	12,034	1,952	13,986	3,081	1,343	534,891	1,541	536,432	1,617	102,419	150,281	252,700	35	27,664	4	8	74	682	277	97,477	253	97,730	409	12,724	45,432	58,156	2	1,800	0	1	3
11,935	5,371,473	494,704	5,866,177	50,762	6,045	56,807	11,106	7,075	5,062,740	3,327	5,066,067	3,333	27,947	449,603	477,550	10	7,786	35	20	33	830	444	286,967	1,163	288,150	375	13,819	40,391	54,210	-	1	4	6	
2,546	708,217	101,235	809,452	7,429	573	8,002	2,037	967	444,412	172	444,584	1,008	96,776	86,630	183,406	14	10,780	5	17	26	509	267	123,462	49	123,511	236	43,567	14,384	57,951	1	784	1	2	3
6,302	1,804,733	298,068	2,103,401	26,698	3,048	29,544	5,254	2,982	1,445,303	1,098	1,446,001	2,174	10,428	274,440	284,888	5	4,184	27	3	63	1,048	890	348,784	26	348,810	144	218	23,104	23,322	0	120	1	7	5
883	165,971	21,959	187,930	2,127	261	2,388	810	421	129,270	426	129,696	389	24,981	19,771	44,752	4	1,952	4	1	12	73	35	6,334	-	6,334	35	3,086	1,762	4,848	0	104	0	1	1
2,704	802,927	82,547	885,474	8,753	865	9,618	1,884	1,197	588,225	729	589,950	518	21,556	53,603	75,159	14	11,568	11	5	139	820	622	212,859	5,209	218,068	192	10,287	23,010	33,297	0	200	-	1	4

(資料) 森林計画課

- (注) 1. (県南その1)は、県南農林事務所のうち、白河市と西白河郡の計である。
 2. (県南その2)は、県南農林事務所のうち、東白川郡の計である。
 3. (県南)は、県南農林事務所による。
 4. 森林計画編成調査(下記のとおりの森林資源構成表による)。
 阿武隈川森林計画区 県北農林事務所分
 県中農林事務所分
 県南農林事務所分
 (東白川郡を除く)
 会津森林計画区 会津農林事務所分
 南会津農林事務所分
 平成26年度調査
 平成25年度調査
 平成26年度調査
 平成27年度調査
 平成28年度調査
 平成29年度調査
 5. 「-」は該当なし、「0」は四捨五入による。
 6. 各項目の数値については、四捨五入しているため、総数と必ずしも一致しない。

5 民有林人工林天然林別面積、材積

[森林計画区] (農林事務所) 市町村 (旧市町村)	(單位 面積:ha 材積:()m ³ 竹林:束數)													
	民有林			人工林			天然林			竹林		更新困難地		
	總數	針葉樹	広葉樹	總數	針葉樹	広葉樹	總數	針葉樹	広葉樹	總數	伐採跡地		未立木地	
県計	(149,702,616)	(149,702,616)	(104,629,061)	(104,310,986)	(318,075)	(45,073,555)	(8,239,918)	(36,833,637)	(1,024,384)	1,281	4,173	2,104	2,069	7,064
[阿武隈川]	(49,423,567)	(49,423,567)	(35,445,585)	(35,328,815)	(116,770)	(13,977,982)	(3,671,162)	(10,306,820)	(686,424)		1,888	874	1,014	1,825
《 県北 》	(14,089,693)	(14,089,693)	(8,608,566)	(8,577,586)	(30,980)	(5,481,127)	(1,567,980)	(3,913,147)	(265,704)		617	297	320	620
福島市	(4,275,245)	(4,275,245)	(2,440,326)	(2,423,552)	(16,774)	(1,834,919)	(403,774)	(1,431,145)	(71,952)		324	147	177	197
(福島)	(2,231,782)	(2,231,782)	(1,140,006)	(1,135,984)	(4,022)	(1,091,776)	(251,512)	(840,264)	(41,384)		93	26	67	118
(松川)	(493,582)	(493,582)	(283,777)	(281,823)	(1,954)	(209,805)	(48,764)	(161,041)	(15,688)		66	17	49	45
(信夫)	(342,009)	(342,009)	(164,061)	(163,915)	(146)	(177,948)	(42,306)	(135,642)	(2,880)		20	10	5	16
(吾妻)	(1,076,406)	(1,076,406)	(783,600)	(783,420)	(180)	(292,806)	(45,372)	(247,434)	(8,488)		120	77	43	9
(飯野)	(131,466)	(131,466)	(68,882)	(68,410)	(10,472)	(62,584)	(15,820)	(46,764)	(3,512)		30	17	13	9
二本松市	(3,137,795)	(3,137,795)	(1,980,174)	(1,977,369)	(2,805)	(1,157,621)	(306,849)	(850,772)	(108,768)		60	24	35	124
(二本松)	(851,147)	(851,147)	(437,454)	(436,805)	(649)	(413,693)	(117,723)	(295,970)	(34,400)		14	7	8	37
(安達)	(364,236)	(364,236)	(233,042)	(231,721)	(1,321)	(131,194)	(62,727)	(68,467)	(19,736)		16	7	8	21
(岩代)	(989,624)	(989,624)	(590,748)	(590,645)	(103)	(398,876)	(107,760)	(291,116)	(23,656)		25	6	6	57
(東和)	(932,788)	(932,788)	(718,930)	(718,198)	(732)	(213,858)	(18,639)	(195,219)	(30,976)		18	5	14	9
伊達市	(2,872,022)	(2,872,022)	(1,755,395)	(1,750,467)	(4,928)	(1,116,627)	(432,138)	(684,489)	(41,832)		70	47	23	122
(伊達)	(4,006)	(4,006)	(1,545)	(1,545)	—	(2,461)	(2,308)	(153)	—		—	—	—	—
(梁川)	(691,842)	(691,842)	(392,127)	(389,852)	(2,275)	(299,715)	(144,662)	(155,053)	(12,448)		9	2	7	62
(保原)	(202,829)	(202,829)	(50,566)	(50,408)	(158)	(152,263)	(94,112)	(58,151)	(3,320)		3	1	2	4
(靈山)	(1,296,544)	(1,296,544)	(823,663)	(821,525)	(2,138)	(472,881)	(163,176)	(309,705)	(15,072)		26	19	8	43
	5,453	5,365	2,076	2,059	18	3,289	559	2,730	19		26	19	8	43

(單位 面積:ha 材積:()m³ 竹林:束數)

[森林計画区] ((農林事務所)) 市町町村 (旧市町村)	地										未立木地			更新 困難 地
	民有林 總數			人			立木			竹林				
	總數	針葉樹	広葉樹	總數	針葉樹	人工 林率	總數	針葉樹	天然 林率	總數	伐採 跡地	未立 木地		
(月 額)	(676,801)	(487,494)	(487,137)	(357)	(189,307)	(27,880)	(161,427)	(10,992)	32	25	6	13		
本 宮 市	2,822	1,157	1,153	3	1,607	41.0%	1,506	56.9%	14	14	6	13		
(本 宮)	(489,047)	(208,484)	(206,442)	(2,042)	(280,563)		(184,406)	(15,040)	23	13	11	103		
(白 沢)	2,707	482	465	17	2,080	17.8%	1,734	76.8%	19	13	11	103		
桑 折 町	(194,281)	(65,406)	(65,281)	(125)	(128,875)		(75,935)	(1,584)	3	1	2	57		
(白 沢)	1,175	188	186	2	924	16.0%	726	78.7%	2	1	2	57		
国 見 町	(294,766)	(143,078)	(141,161)	(1,917)	(151,688)		(108,471)	(13,456)	17	20	8	45		
川 俣 町	1,532	294	279	15	1,156	19.2%	1,008	75.4%	17	20	8	45		
大 玉 村	(525,842)	(338,987)	(338,278)	(709)	(186,855)		(69,731)	(5,576)	15	8	8	16		
(月 額)	1,441	629	622	7	773	43.6%	473	53.7%	7	15	8	16		
国 見 町	(367,589)	(244,703)	(244,602)	(101)	(122,886)		(64,188)	(5,824)	18	14	4	2		
川 俣 町	1,447	602	600	3	817	41.6%	623	56.4%	7	14	4	2		
大 玉 村	(1,966,383)	(1,371,075)	(1,367,624)	(3,451)	(595,308)		(510,876)	(15,848)	20	41	45	30		
(月 額)	7,689	2,774	2,744	30	4,780	36.1%	281	62.2%	85	41	45	30		
《 県 中 》	(455,770)	(269,422)	(269,252)	(170)	(186,348)		(117,540)	(864)	22	4	17	26		
郡 山 市	2,117	777	775	2	1,291	36.7%	1,054	61.0%	1	4	4	26		
(郡 山)	(29,406,502)	(22,811,210)	(22,734,049)	(77,161)	(6,595,292)		(5,053,108)	(373,616)	1,051	443	608	782		
(安 積)	95,400	44,924	43,406	1,518	48,176	47.1%	43,223	50.5%	467	443	608	782		
(三 穂 田)	(8,494,704)	(6,215,190)	(6,202,705)	(12,485)	(2,279,514)		(1,706,881)	(80,040)	285	195	89	321		
(逢 瀬)	29,964	13,504	13,385	119	15,754	45.1%	13,943	52.6%	100	195	89	321		
(片 平)	(59,747)	(17,165)	(16,954)	(21)	(42,582)		(27,315)	(6,472)	8	0	0	4		
(喜 久 田)	327	36	34	2	279	10.9%	230	85.2%	8	0	0	4		
(日 和 田)	(31,426)	(9,818)	(9,659)	(159)	(21,608)		(1,617)	(712)	1	1	1	2		
(富 久 山)	101	21	19	2	77	20.8%	62	76.1%	1	1	1	2		
(湖 南)	(208,598)	(108,800)	(105,980)	(2,820)	(99,798)		(55,884)	(320)	4	4	4	2		
(熱 海)	761	272	242	30	484	35.7%	319	63.5%	0	4	4	2		
(月 額)	(946,440)	(684,137)	(683,682)	(455)	(262,303)		(187,533)	(2,448)	28	28	0	29		
《 県 中 》	3,310	1,547	1,534	13	1,703	46.7%	1,478	51.5%	3	28	0	29		
郡 山 市	(70,355)	(25,257)	(25,248)	(9)	(45,098)		(11,453)	(3,448)	4	28	0	29		
(郡 山)	294	79	78	0	209	26.7%	99	71.0%	4	28	0	29		
(安 積)	(6,762)	(2,107)	(2,107)	—	(4,655)		(2,911)	(712)	4	28	0	29		
(三 穂 田)	(77,262)	(29,526)	(29,459)	(67)	(47,736)		(18,694)	(1,528)	2	28	0	29		
(逢 瀬)	311	56	55	0	252	18.0%	161	80.9%	2	28	0	29		
(片 平)	(23,339)	(4,867)	(4,844)	(23)	(18,472)		(3,513)	(376)	0	0	0	2		
(喜 久 田)	87	9	9	0	75	10.4%	29	86.3%	0	0	0	2		
(日 和 田)	(3,675,049)	(3,144,067)	(3,142,236)	(1,831)	(530,982)		(472,508)	(3,505)	—	212	148	64		
(富 久 山)	10,480	6,544	6,528	17	3,682	62.4%	3,505	35.1%	—	212	148	64		
(湖 南)	(1,612,167)	(1,010,370)	(1,010,209)	(161)	(601,797)		(493,784)	(4,384)	5	7	4	152		
(熱 海)	7,091	2,450	2,447	3	4,477	34.5%	4,114	63.1%	7	4	3	152		

(單位 面積:ha 材積:()m³ 竹林:束數)

[森林計画区] (農林事務所) 市町村 (旧市町村)	立木地										竹林			未立木地		更新 困難 地		
	民有林 總數			人			工			天			竹		總數		伐採 跡地	未立 木地
	總數	針葉樹	広葉樹	總數	針葉樹	広葉樹	總數	針葉樹	広葉樹	總數	針葉樹	広葉樹	天然 林率	竹林				
(西田)	(143,493)	(143,493)	(62,363)	(61,945)	(418)	(7,153)	(81,130)	(73,977)	(19,560)	0	0	0	24	0	0	19		
(中田)	(610,553)	(610,553)	(408,525)	(408,425)	(100)	(38,723)	(202,028)	(163,305)	(26,904)	19	6	13	34	19	6	29		
(田村)	(1,029,513)	(1,029,513)	(708,188)	(701,957)	(6,231)	(114,968)	(321,325)	(206,357)	(13,888)	13	5	9	17	13	5	33		
須賀川市	(2,410,629)	(2,410,629)	(1,567,717)	(1,562,233)	(5,484)	(354,690)	(842,912)	(488,222)	(49,936)	85	44	41	62	85	44	41		
(須賀川)	(864,052)	(864,052)	(442,557)	(439,524)	(3,033)	(204,243)	(421,495)	(217,252)	(31,272)	46	13	33	39	46	13	32		
(長沼)	(960,072)	(960,072)	(705,027)	(702,865)	(2,162)	(85,506)	(255,045)	(169,539)	(6,080)	32	26	6	8	32	26	4		
(岩瀬)	(586,505)	(586,505)	(420,133)	(419,844)	(289)	(64,941)	(166,372)	(101,431)	(12,584)	7	4	2	16	7	4	5		
田村市	(6,095,716)	(6,095,716)	(4,832,723)	(4,790,611)	(42,112)	(195,063)	(1,262,993)	(1,067,930)	(65,168)	172	64	108	81	172	64	168		
(滝根)	(1,118,717)	(1,118,717)	(976,172)	(974,297)	(1,875)	(26,526)	(142,545)	(116,019)	(6,976)	9	3	36	9	9	3	17		
(大越)	(866,454)	(866,454)	(715,372)	(715,096)	(276)	(36,607)	(151,082)	(114,475)	(30,116)	1	1	0	4	1	1	46		
(都路)	(810,795)	(810,795)	(585,822)	(582,222)	(33,600)	(26,733)	(224,973)	(198,240)	(3,488)	31	20	11	4	31	20	6		
(常葉)	(1,210,085)	(1,210,085)	(973,070)	(971,688)	(1,382)	(37,647)	(237,015)	(199,368)	(10,920)	43	9	34	14	43	9	54		
(船引)	(2,089,665)	(2,089,665)	(1,582,287)	(1,577,308)	(4,979)	(67,550)	(507,378)	(439,828)	(40,768)	56	31	25	51	56	31	46		
鏡石町	(64,799)	(64,799)	(21,633)	(21,527)	(106)	(22,955)	(43,166)	(20,211)	(5,688)	1	—	1	7	1	—	12		
天栄村	(1,086,116)	(1,086,116)	(726,840)	(724,022)	(2,818)	(67,960)	(359,276)	(291,316)	(29,424)	80	5	74	37	80	5	37		
石川町	(2,045,579)	(2,045,579)	(1,645,452)	(1,643,880)	(1,572)	(68,121)	(400,127)	(332,006)	(41,952)	107	37	70	52	107	37	27		
玉川村	(334,199)	(334,199)	(172,127)	(171,264)	(863)	(83,831)	(162,072)	(78,241)	(9,216)	7	2	5	12	7	2	43		
平田村	(1,294,491)	(1,294,491)	(1,040,112)	(1,039,362)	(750)	(43,344)	(254,379)	(211,035)	(16,064)	54	25	28	20	54	25	13		
浅川町	(374,459)	(374,459)	(218,084)	(217,526)	(558)	(62,843)	(156,375)	(93,532)	(3,536)	14	5	8	4	14	5	3		
古殿町	(4,088,665)	(4,088,665)	(3,851,643)	(3,850,798)	(845)	(15,474)	(237,022)	(221,548)	(11,760)	41	34	6	15	41	34	9		
	7,316	7,252	5,512	5,504	7	51	1,740	1,689	23.8%									

(単位 面積:ha 材積:()m³ 竹林:束数)

[森林計画区] ((農林事務所)) 市町町村 (旧市町村)	地										未立木地			更新 困難 地
	民有林 総数			人工 林率			天然 林			竹林		伐採 跡地	未立 木地	
	総数	針葉樹	広葉樹	針葉樹	人工 林率	針葉樹	広葉樹	天然 林率	竹林	総数				
三春町	(464,311)	(248,878)	(247,782)	(1,096)	20.8%	(215,433)	(36,317)	(179,116)	(50,472)	31	5	25	16	
小野町	(2,652,834)	(2,270,811)	(2,262,339)	(8,472)	55.5%	(382,023)	(18,953)	(363,070)	(10,360)	176	26	150	91	
《 県南その1 》	(5,927,372)	(4,025,809)	(4,017,180)	(8,629)	35.7%	(1,901,563)	(560,998)	(1,340,565)	(47,104)	220	133	87	423	
白河市	(3,471,410)	(2,496,523)	(2,492,992)	(3,531)	39.4%	(974,887)	(313,780)	(661,107)	(29,008)	98	48	51	166	
(白河)	(1,254,672)	(840,154)	(837,755)	(2,399)	33.2%	(414,518)	(138,101)	(276,417)	(20,976)	48	37	11	97	
(表郷)	(798,773)	(622,892)	(622,608)	(284)	47.0%	(175,881)	(55,305)	(120,576)	(1,648)	8	5	3	40	
(東)	(414,265)	(256,641)	(256,428)	(213)	32.5%	(157,624)	(84,897)	(72,727)	(584)	7	1	6	13	
(大信)	(1,003,700)	(776,836)	(776,201)	(635)	46.2%	(226,864)	(35,477)	(191,387)	(5,800)	36	4	31	16	
西郷村	(1,845,045)	(1,223,432)	(1,219,664)	(3,768)	33.7%	(621,613)	(81,117)	(540,496)	(4,352)	110	81	29	198	
泉崎村	(303,810)	(192,137)	(191,903)	(234)	31.9%	(111,673)	(52,481)	(59,192)	(10,008)	2	1	1	25	
中島村	(87,021)	(35,949)	(35,469)	(480)	21.3%	(51,072)	(38,480)	(12,592)	(1,112)	2	1	2	15	
矢吹町	(220,086)	(77,768)	(77,152)	(616)	16.6%	(142,318)	(75,140)	(67,178)	(2,624)	7	3	4	18	
[奥久慈]	(12,441,362)	(10,700,136)	(10,691,675)	(8,461)	57.5%	(1,741,226)	(338,999)	(1,402,227)	(44,584)	128	111	18	149	
《 県南その2 》	(12,441,362)	(10,700,136)	(10,691,675)	(8,461)	57.5%	(1,741,226)	(338,999)	(1,402,227)	(44,584)	128	111	18	149	
棚倉町	(2,626,328)	(2,147,509)	(2,146,925)	(584)	50.5%	(478,819)	(101,599)	(377,220)	(10,472)	8	6	2	136	
矢祭町	(3,327,166)	(2,961,712)	(2,959,518)	(2,194)	65.4%	(365,454)	(76,418)	(289,036)	(9,272)	15	7	8	7	
塙町	(3,904,143)	(3,356,646)	(3,352,142)	(4,504)	56.8%	(547,497)	(125,431)	(422,066)	(13,232)	96	92	4	6	
鮫川村	(2,583,725)	(2,234,269)	(2,233,090)	(1,179)	57.6%	(349,456)	(35,551)	(313,905)	(11,608)	9	6	3	0	
《 県南 》	(18,368,734)	(14,725,945)	(14,708,855)	(17,090)	47.5%	(3,642,789)	(899,997)	(2,742,792)	(91,688)	348	243	104	572	

(單位 面積:ha 材積:()m³ 竹林:束數)

[森林計画区] ((農林事務所)) 市町村 (旧市町村)	立木地										竹林			未立木地		更新 困難 地						
	民有林 總數			人			工			林			天				然			林		
	總數	針葉樹	広葉樹	總數	針葉樹	広葉樹	人工 林率	總數	針葉樹	広葉樹	天然 林率	總數	針葉樹	広葉樹	總數		伐採 跡地	未立 木地				
[会津]	(49,395,750)	(27,923,308)	(27,776,813)	(146,495)	(21,472,442)	(1,772,139)	(19,700,303)	(4,024)														
240,512	235,523	55,491	858	23.4%	179,174	6,342	172,832	5							771	440	3,773					
(31,330,836)	(18,862,208)	(18,730,697)	(131,511)	25.2%	(12,468,628)	(1,064,191)	(11,404,437)	(3,560)							425	276	1,501					
139,474	137,267	34,436	721	21.5%	102,110	3,808	98,302	4							187	10	8					
(3,140,494)	(1,726,223)	(1,719,561)	(6,662)	22.5%	(1,414,271)	(123,811)	(1,290,460)	(2,752)							136	4	7					
15,233	15,025	3,207	65		11,753	428	11,325	3														
(3,005,872)	(1,697,272)	(1,690,624)	(6,648)		(1,308,600)	(91,318)	(1,217,282)	(2,752)														
14,318	14,168	3,158	64		10,945	314	10,632	3														
-	-	-	-		-	-	-	-														
(134,622)	(134,622)	(28,937)	(14)		(105,671)	(32,493)	(73,178)	-														
915	857	49	1	5.4%	808	114	693	88.3%							50	6	1					
(5,494,125)	(3,224,679)	(3,192,790)	(31,889)	24.0%	(2,269,446)	(335,705)	(1,933,741)	(72)							75	35	247					
24,035	23,678	5,587	174	27.6%	17,917	1,072	16,845	74.5%														
(1,219,772)	(718,470)	(713,010)	(5,460)		(501,302)	(148,629)	(352,673)	-							13	7	68					
5,079	4,991	1,357	45		3,589	497	3,092	70.7%														
(1,684,821)	(841,832)	(831,579)	(10,253)	17.1%	(842,989)	(40,526)	(802,463)	-							22	12	144					
9,322	9,143	1,541	52		7,550	142	7,408	81.0%														
(243,431)	(127,852)	(127,424)	(428)	23.0%	(115,579)	(63,783)	(51,796)	(72)							16		2					
752	734	170	2		561	173	388	74.7%														
(1,784,919)	(1,205,708)	(1,192,988)	(12,720)	31.5%	(579,211)	(70,519)	(508,692)	-							16	13	21					
6,282	6,232	1,924	55		4,253	216	4,036	67.7%														
(561,182)	(330,817)	(327,789)	(3,028)	17.9%	(230,365)	(12,248)	(218,117)	-							27	0	4					
2,601	2,578	594	19		1,965	44	1,921	75.5%														
(1,208,943)	(596,780)	(595,202)	(1,578)	19.7%	(612,163)	(113,729)	(498,434)	(64)							5	32	675					
6,213	6,181	1,105	8		5,068	546	4,522	81.6%														
(4,090,338)	(2,198,206)	(2,172,913)	(25,293)	31.7%	(1,892,132)	(75,388)	(1,816,744)	-							5	32	675					
20,250	19,538	3,868	114		15,556	267	15,289	76.8%														
(905,743)	(582,229)	(582,142)	(1,087)	34.7%	(322,514)	(18,067)	(304,447)	(16)														
3,438	3,413	1,083	8		2,323	61	2,261	67.6%														
(3,532,255)	(2,349,936)	(2,345,589)	(4,347)	22.5%	(1,182,319)	(104,513)	(1,077,806)	(96)														
15,663	15,528	5,400	40		10,089	474	9,614	64.4%														
(564,015)	(314,098)	(309,649)	(4,449)		(249,917)	(62,762)	(187,155)	(32)														
2,448	2,412	531	19		1,861	243	1,618	76.0%														
-	-	-	-		-	-	-	-														
(2,906,272)	(1,992,740)	(1,969,506)	(23,234)		(913,532)	(4,262)	(909,270)	-														
11,707	11,661	3,653	120	31.2%	8,008	20	7,988	68.4%							0	31	16					
(1,861,571)	(1,227,733)	(1,223,261)	(4,472)		(633,838)	(9,266)	(624,572)	-														
6,519	6,488	1,803	27	28.1%	4,658	21	4,638	71.5%							1	11	19					

(單位 面積:ha 材積:()m³ 竹林:束數)

[森林計画区] (農林事務所) 市町村 (旧市町村)	立木地										竹林			未立木地		更新 困難 地		
	民有林 總數		人		工		林		天		然		林		總數		伐採 跡地	未立 木地
	總數	總數	針葉樹	広葉樹	人工 林率	總數	針葉樹	広葉樹	天然 林率	針葉樹	広葉樹	總數	針葉樹	広葉樹				
金山町	(2,388,884)	(2,388,884)	(1,516,846)	(1,504,145)	(12,701)	(872,038)	(54,810)	(817,228)	68.8%	130	2	128	417					
昭和村	10,110	9,563	2,608	2,545	62	6,955	113	6,843	25.8%	62	25.8%	113	6,843	68.8%	130	2	128	417
会津美里町	(852,759)	(852,759)	(356,506)	(356,136)	(370)	(496,253)	(34,372)	(461,881)	13.7%	3	13.7%	130	4,046	85.2%	30	25	6	24
(会津高田)	4,902	4,847	672	668	3	4,176	130	4,046	27.4%	15,429	27.4%	433	(1,482,699)	(528)	11	3	9	11
(会津本郷)	(4,385,437)	(4,385,437)	(2,775,232)	(2,759,803)	(15,429)	(1,610,205)	(127,506)	(1,482,699)	27.5%	81	27.5%	95	(1,227,218)	(248)	4	3	2	3
(新鶴)	18,956	18,932	5,186	5,105	81	13,746	433	13,313	24.3%	10	24.3%	293	(102,510)	(280)	5	—	5	8
《南会津》	(3,474,701)	(3,474,701)	(2,218,638)	(2,204,562)	(14,076)	(1,256,063)	(28,845)	(1,227,218)	31.2%	1	31.2%	45	(886)	(464)	2	0	2	1
下郷町	(547,243)	(547,243)	(309,316)	(308,250)	(1,066)	(237,927)	(84,956)	(152,971)	21.0%	137	21.0%	2,534	(74,530)	(320)	510	345	164	2,272
檜枝岐村	2,353	2,340	572	562	10	1,768	293	1,475	21.1%	70	21.1%	503	(15,728)	(144)	156	74	81	528
只見町	(363,493)	(363,493)	(247,278)	(246,991)	(287)	(116,215)	(13,705)	(102,510)	11.8%	0	11.8%	42	(1,560)	(464)	5	1	4	10
南会津町	1,358	1,355	424	423	1	931	45	886	10.9%	9	10.9%	318	(16,748)	(144)	65	1	65	1,682
(田島)	(18,064,914)	(18,064,914)	(9,061,100)	(9,046,116)	(14,984)	(9,003,814)	(707,948)	(8,295,866)	25.0%	58	25.0%	1,671	(40,494)	(144)	283	269	14	53
(館岩)	101,038	98,256	21,191	21,054	137	77,064	2,534	74,530	28.2%	32	28.2%	796	(20,718)	(144)	219	209	9	19
(伊南)	(3,940,153)	(3,940,153)	(2,090,481)	(2,082,958)	(7,523)	(1,849,672)	(146,313)	(1,703,359)	20.2%	12	20.2%	734	(8,776)	(144)	30	30	—	18
(南郷)	21,438	20,754	4,523	4,453	70	16,231	503	15,728	28.5%	8	28.5%	39	(3,536)	(144)	6	2	4	—
[磐城]	(316,776)	(316,776)	(83,730)	(83,680)	(50)	(233,046)	(12,249)	(220,797)	18.8%	6	18.8%	102	(7,463)	(144)	29	28	1	16
《相双》	1,835	1,819	217	216	0	1,602	42	1,560										
相馬市	(2,618,826)	(2,618,826)	(1,002,408)	(1,001,517)	(891)	(1,616,418)	(71,398)	(1,545,020)										
	21,115	19,368	2,301	2,292	9	17,066	318	16,748										
	(11,189,159)	(11,189,159)	(5,884,481)	(5,877,961)	(6,520)	(5,304,678)	(477,988)	(4,826,690)										
	56,651	56,315	14,151	14,093	58	42,164	1,671	40,494										
	(6,176,785)	(6,176,785)	(3,517,649)	(3,513,865)	(3,784)	(2,659,136)	(250,560)	(2,408,576)										
	30,297	30,059	8,546	8,514	32	21,514	796	20,718										
	(1,920,706)	(1,920,706)	(745,819)	(744,651)	(1,168)	(1,174,887)	(182,209)	(992,678)										
	11,970	11,922	2,412	2,400	12	9,510	734	8,776										
	(1,199,175)	(1,199,175)	(708,800)	(707,954)	(846)	(490,375)	(15,713)	(474,662)										
	5,007	5,001	1,426	1,418	8	3,575	39	3,536										
	(1,892,493)	(1,892,493)	(912,213)	(911,491)	(722)	(980,280)	(29,506)	(950,774)										
	9,378	9,332	1,767	1,761	6	7,565	102	7,463										
	(38,441,937)	(38,441,937)	(30,560,032)	(30,513,683)	(46,349)	(7,881,905)	(2,457,618)	(5,424,287)										
	118,095	115,470	62,021	61,506	515	53,450	8,936	44,514										
	(16,234,387)	(16,234,387)	(11,848,512)	(11,828,278)	(20,234)	(4,385,875)	(1,642,535)	(2,743,340)										
	60,055	58,686	28,982	28,731	250	29,705	6,184	23,521										
	(1,681,289)	(1,681,289)	(1,050,593)	(1,049,060)	(1,533)	(630,696)	(222,630)	(408,066)										
	7,321	7,111	2,155	2,136	19	4,956	941	4,015										

(單位 面積:ha 材積:()m³ 竹林:束數)

〔森林計画区〕 〔農林事務所〕 市町村 (旧市町村)	地										未立木地			更新 困難 地
	民有林			人工林			天然林				竹林			
	總數	針葉樹	広葉樹	總數	針葉樹	広葉樹	總數	針葉樹	広葉樹	天然 林率	總數	伐採 跡地	未立 木地	
南相馬市	(3,682,624)	(2,405,422)	(4,120)	(1,277,202)	(650,075)	(627,127)	(27,680)				211	60	152	174
(原町)	12,771	5,073	77	7,279	2,446	4,832	35				35			
(鹿島)	(1,371,158)	(919,659)	(767)	(451,499)	(243,040)	(208,459)	(16,960)				105	39	66	112
(小高)	4,698	1,966	27	2,494	908	1,586	21				46	4	42	46
新地町	(1,321,313)	(870,914)	(2,499)	(450,399)	(170,624)	(279,775)	(4,448)				60	16	44	16
飯館村	4,773	1,802	29	2,874	715	2,159	6				19	10	9	67
広野町	(990,153)	(614,849)	(854)	(375,304)	(236,411)	(138,893)	(6,272)				5	5	10	63
檀葉町	3,300	1,305	22	1,911	823	1,087	8				15	3	28	70
富岡町	(467,341)	(315,660)	(1,268)	(151,681)	(62,742)	(88,939)	(4,296)				27	3	24	49
川内村	1,545	564	15	889	204	684	0				44			46
大熊町	(1,518,136)	(991,607)	(1,633)	(526,529)	(98,839)	(427,690)	(264)				4	32	12	46
双葉町	7,273	2,741	21	4,454	379	4,075	8				24	24	0	24
浪江町	(857,982)	(690,772)	(520)	(167,210)	(66,823)	(100,387)	(6,160)				2	7	20	49
葛尾村	2,899	1,832	10	959	223	735	27				2	9	24	18
《いわき》	(629,198)	(549,639)	(726)	(79,559)	(16,299)	(63,260)	(2,896)				33	3	9	24
いわき市	2,029	1,329	11	620	58	562	4				2	24	0	24
(平)	(818,879)	(658,672)	(1,816)	(160,207)	(57,715)	(102,492)	(16,080)				2	24	0	24
(常磐)	(3,357,563)	(2,933,554)	(5,246)	(424,009)	(71,682)	(352,327)	(1,256)				2	24	0	24
(小名浜)	11,940	8,688	50	3,202	266	2,936	2				2	24	0	24
(内郷)	(635,573)	(448,515)	(1,434)	(187,058)	(50,881)	(136,177)	(9,968)				2	24	0	24
	2,512	1,123	10	1,300	227	1,073	12				27	7	20	49
	(776,322)	(510,921)	(61)	(265,340)	(164,484)	(100,856)	(22,424)				28	9	24	18
	2,598	1,112	1	1,407	593	813	28				33	9	24	18
	(1,359,201)	(1,002,613)	(1,513)	(356,588)	(135,158)	(221,430)	(14,160)				15	1	15	10
	4,461	2,072	14	2,346	465	1,881	18				15	1	15	10
	(450,279)	(290,483)	(364)	(159,796)	(45,207)	(114,589)	(2,088)				3	4	3	4
	2,006	769	4	1,226	150	1,076	3				4	3	1	4
	(22,207,550)	(18,711,520)	(26,115)	(3,496,030)	(815,083)	(2,680,947)	(174,904)				380	182	198	655
	58,039	33,039	265	23,745	2,752	20,993	220				380	182	198	655
	(22,207,550)	(18,711,520)	(26,115)	(3,496,030)	(815,083)	(2,680,947)	(174,904)				380	182	198	655
	58,039	33,039	265	23,745	2,752	20,993	220				380	182	198	655
	(1,374,434)	(964,668)	(7,104)	(409,766)	(180,036)	(229,730)	(35,584)				33	4	30	20
	4,781	2,103	54	2,580	607	1,973	45				45	4	30	20
	(806,967)	(633,830)	(1,237)	(173,137)	(13,243)	(159,894)	(12,432)				5	1	4	20
	2,422	1,076	13	1,306	39	1,266	16				5	1	4	20
	(867,239)	(559,588)	(322)	(307,329)	(94,345)	(212,984)	(15,216)				11	2	9	45
	3,194	1,074	4	2,046	309	1,737	19				11	2	9	45
	(565,034)	(452,415)	(515)	(112,619)	(11,651)	(100,968)	(2,168)				5	2	2	44
	1,801	828	5	921	47	874	3				5	2	2	44

〔森林計画区〕 〔農林事務所〕 市町村 〔旧市町村〕	(単位 面積:ha 材積:()m ³ 竹林:束数)											更新 困難 地		
	民有林			人工林			天然林			竹林			未立木地	
	総数	人		工		総数	天		然		総数		伐採 跡地	未立 木地
		総数	針葉樹	広葉樹	人工 林率		総数	針葉樹	広葉樹	天然 林率				
(勿 来)	(1,887,245)	(1,603,362)	(1,602,730)	(632)	(283,883)	(84,947)	(198,936)	(15,064)	32	24	8	65		
(遠 野)	4,732	2,673	2,667	6	1,943	305	1,638	19	19	17	19	46		
(田 人)	(2,287,816)	(1,977,021)	(1,976,599)	(422)	(310,795)	(37,374)	(273,421)	(16,176)	20	37	17	46		
(好 間)	5,322	3,165	3,162	3	2,055	114	1,941	20	37	17	19	46		
(小 川)	(3,247,759)	(2,996,315)	(2,994,909)	(1,406)	(251,444)	(9,544)	(241,900)	(7,104)	9	97	43	11		
(三 和)	6,287	4,422	4,404	17	1,749	25	1,724	(4,288)	2	1	2	36		
(四 倉)	(373,904)	(277,066)	(276,798)	(268)	(96,838)	(16,135)	(80,703)	(29,464)	13	4	9	77		
(川 前)	1,358	579	576	3	736	55	681	(7,736)	59	35	23	39		
(久 之 浜)	(945,018)	(634,162)	(632,368)	(1,794)	(310,856)	(115,143)	(195,713)	(11,544)	25	6	19	28		
(大 久)	3,773	1,620	1,601	19	2,026	382	1,644	(4,304)	39	28	11	68		
	(5,866,177)	(5,334,417)	(5,329,707)	(4,710)	(531,760)	(41,766)	(489,994)	(11,768)	6	4	2	14		
	11,935	8,120	8,057	63	3,708	138	3,570	(11,768)	15	11	6	143		
	(809,452)	(568,095)	(567,874)	(221)	(241,357)	(140,343)	(101,014)	(4,304)	39	28	11	68		
	2,546	1,234	1,232	2	1,244	449	795	(4,304)	3	6	2	14		
	6,302	3,872	3,854	18	2,318	39	2,279	(2,056)	15	11	6	143		
	(187,630)	(138,030)	(137,604)	(426)	(49,600)	(28,067)	(21,533)	(11,768)	17	11	6	143		
	883	456	451	5	404	140	265	(11,768)	15	11	6	143		
	(885,474)	(777,018)	(771,084)	(5,934)	(108,456)	(31,843)	(76,613)	(11,768)	15	11	6	143		
	2,704	1,819	1,767	52	710	103	607	(11,768)	15	11	6	143		

(資料) 森林計画課

(注) 1. 森林計画編成調査(下記のとおり)の森林資源構成表による。

阿武隈川森林計画区	県北農林事務所分	平成26年度調査	奥久慈森林計画区	県南農林事務所分 (白河市、西白河郡を除く)	平成27年度調査
会津森林計画区	会津農林事務所分	平成28年度調査	磐城森林計画区	相双農林事務所分	平成29年度調査
	南会津農林事務所分	平成27年度調査		いわき農林事務所分	平成29年度調査

2. 「一」は該当なし、「〇」は四捨五入による。

3. 各項目の数値については、四捨五入しているため、総数と必ずしも一致しない。

4. 材積の総数については、竹の材積(束)は含まれていない。

5. 人工林率(天然林率)は、民有林総数(面積)に対する人工林(天然林)総数(面積)の割合を示した。

6 民有林樹種別森林面積、材積

〔森林計画区〕 〔農林事務所〕 市町村	針 葉 樹										広 葉 樹									
	総 数		ス ギ		ヒノキ・サワラ・ヒバ		アカマツ クロマツ		カラマツ		モミ・ヒメコマツ ・その他		クヌギ		ナラ その他					
	面積	材積	面積	材積	面積	材積	面積	材積	面積	材積	面積	材積	面積	材積	面積	材積				
県 計	553,232	149,702,616	232,418	112,550,904	133,882	86,279,194	12,429	2,922,129	73,548	20,163,239	11,159	2,853,487	1,400	332,855	320,814	37,151,712	3,406	428,643	317,408	36,723,069
〔阿武隈川〕	175,358	49,423,567	83,553	38,999,977	45,353	28,766,572	3,923	725,018	32,002	8,940,006	2,218	555,076	57	13,305	91,805	10,423,590	2,231	253,359	89,574	10,165,231
《 県 北 》	60,005	14,089,893	25,152	10,145,566	9,735	5,978,797	1,306	223,648	13,489	3,778,680	616	163,189	6	1,252	34,854	3,944,127	908	116,990	33,945	3,827,137
福 島 市	19,584	4,275,245	7,417	2,827,326	2,371	1,418,343	313	59,151	4,330	1,247,001	388	101,907	4	924	12,167	1,447,919	203	26,548	11,964	1,421,371
(福 島)	10,868	2,231,782	3,634	1,387,496	1,230	723,542	90	17,346	2,213	622,926	97	22,758	4	924	7,234	844,286	82	10,442	7,152	833,844
(松 川)	2,093	493,562	804	330,587	275	178,429	94	12,089	433	139,542	2	527	-	-	1,289	162,995	11	1,502	1,278	161,493
(信 夫)	1,859	342,009	593	206,221	161	93,267	24	4,281	408	108,594	0	79	-	-	1,266	135,788	1	174	1,264	135,614
(吾 妻)	4,086	1,076,406	2,187	828,792	655	390,048	99	24,712	1,134	335,503	299	78,529	-	-	1,999	247,614	-	-	1,989	247,614
(飯 野)	679	131,466	200	74,230	51	33,057	7	723	141	40,436	0	14	-	-	479	57,236	108	14,430	371	42,806
二 本 松 市	12,958	3,137,795	5,123	2,284,218	2,804	1,613,042	197	36,763	2,241	611,822	81	22,843	1	148	7,834	853,577	318	40,485	7,516	813,092
(二 本 松)	3,936	851,147	1,358	554,528	499	315,524	46	7,301	766	218,601	46	13,086	0	16	2,578	296,619	31	3,958	2,547	292,661
(安 達)	1,360	364,236	731	294,448	225	143,548	30	6,662	474	143,769	2	406	0	63	628	69,788	10	1,296	619	68,492
(岩 代)	4,497	989,624	1,622	698,405	873	520,306	53	8,321	689	168,307	6	1,471	-	-	2,875	291,219	137	16,752	2,738	274,467
(東 和)	3,164	932,788	1,412	736,837	1,006	633,664	67	14,479	312	80,945	27	7,680	0	69	1,752	195,951	140	18,479	1,612	177,472
伊 達 市	12,458	2,872,022	6,048	2,182,605	1,957	1,141,747	499	70,517	3,560	961,652	32	8,570	1	119	6,410	689,417	228	29,087	6,182	660,330
(伊 達)	15	4,006	14	3,853	0	241	-	-	13	3,612	-	-	-	-	1	153	-	-	1	153
(梁 川)	3,203	691,842	1,640	534,514	250	153,518	146	25,717	1,241	354,222	4	1,057	-	-	1,563	157,328	21	2,358	1,542	154,970
(保 原)	1,111	202,829	523	144,520	46	25,518	85	8,379	391	110,409	0	95	1	119	588	58,309	1	140	587	58,169
(豊 山)	5,365	1,296,544	2,617	984,701	1,016	585,625	203	28,773	1,372	363,341	25	6,962	-	-	2,748	311,843	67	8,717	2,691	303,126
(月 館)	2,764	676,801	1,254	515,017	645	376,845	65	7,648	542	130,068	2	456	-	-	1,510	161,784	138	17,872	1,372	143,912
本 宮 市	2,562	489,047	811	302,599	264	159,216	42	8,532	499	133,452	6	1,338	0	61	1,751	186,448	37	4,755	1,714	181,693
(本 宮)	1,112	194,281	384	118,221	60	34,839	16	3,372	305	79,553	3	457	-	-	728	76,060	1	136	727	75,924
(白 沢)	1,450	294,766	427	184,378	204	124,377	26	5,160	193	53,899	3	881	0	61	1,023	110,388	36	4,619	987	105,769
桑 折 町	1,403	525,842	923	455,402	322	239,359	27	8,535	554	201,060	20	6,448	-	-	480	70,440	1	162	479	70,278
國 見 町	1,419	367,589	793	303,300	282	166,503	11	3,103	478	127,946	21	5,748	-	-	626	64,289	3	328	623	63,961
川 俣 町	7,554	1,966,383	3,025	1,452,056	1,730	1,115,036	178	29,667	1,088	293,111	49	14,242	-	-	4,529	514,327	117	15,537	4,412	498,790
大 玉 村	2,088	455,770	1,011	338,060	206	125,551	37	7,380	759	202,836	9	2,293	-	-	1,057	117,710	1	88	1,056	117,622
《 県 中 》	93,100	29,406,502	48,360	24,276,233	30,494	19,563,202	1,932	358,812	14,566	4,031,979	1,324	313,838	43	10,402	44,740	5,130,269	1,239	130,614	43,501	4,999,655
郡 山 市	29,258	8,494,704	15,196	6,775,338	7,491	4,711,653	175	38,995	6,442	1,773,088	1,054	243,570	35	8,032	14,062	1,719,366	207	26,918	13,855	1,692,448
(郡 山)	314	59,747	82	32,221	20	13,151	0	87	62	18,983	-	-	-	-	232	27,526	16	2,114	216	25,412
(安 積)	98	31,426	82	29,650	11	7,070	0	53	70	22,478	0	11	0	38	17	1,776	3	408	14	1,368

(単位 面積:ha 材積:㎡)

【森林計画区】 (農林事務所) 市町村	針 葉										樹 木										広 葉		樹	
	総 数		ス ギ		ヒノキ・サウラ・ヒバ		アカマツ クロマツ		カラマツ		モミ・ヒメコマツ ・その他		総 数		クヌギ		ナラ その他							
	面積	材積	面積	材積	面積	材積	面積	材積	面積	材積	面積	材積	面積	材積	面積	材積	面積	材積						
(三 穂 田)	755	208,898	407	161,864	88	60,002	11	2,091	304	98,850	3	921	—	349	46,734	0	52	348	46,682					
(逢 瀬)	3,251	946,440	1,759	758,452	796	495,242	44	11,482	793	225,459	126	25,913	1	356	187,988	3	412	1,489	187,576					
(片 平)	287	70,355	189	58,893	17	10,626	9	2,138	160	45,508	2	621	—	99	111,462	1	108	98	11,354					
(喜 久 田)	40	6,762	10	3,851	3	1,757	1	180	6	1,910	0	24	—	29	2,911	—	—	29	2,911					
(日 和 田)	308	77,262	146	58,501	40	25,213	0	189	105	32,826	1	273	—	162	18,761	9	855	153	17,906					
(富 久 山)	84	23,339	55	19,803	6	4,136	0	13	48	15,518	0	113	0	23	3,536	0	23	29	3,513					
(湖 南)	10,227	3,675,049	6,705	3,200,710	3,833	2,475,016	19	4,761	2,187	564,715	660	155,065	6	1,153	3,922	474,339	—	3,522	474,339					
(熱 海)	6,926	1,612,167	2,810	1,118,222	1,075	652,127	38	8,570	1,451	400,557	219	50,550	27	6,418	4,116	493,945	0	71	4,116	493,874				
(西 田)	782	143,493	131	69,098	93	57,943	2	367	36	10,645	1	143	—	651	74,395	31	4,092	620	70,303					
(中 田)	2,463	610,553	1,015	447,148	553	328,636	17	3,025	410	108,947	35	8,540	—	1,468	163,405	51	6,519	1,417	156,886					
(田 村)	3,702	1,029,513	1,805	816,925	956	580,734	32	6,059	811	228,692	5	1,396	0	44	1,897	212,588	93	12,264	1,804	200,324				
(須 賀 川 市)	8,987	2,410,629	4,740	1,916,923	1,690	1,059,329	170	30,457	2,798	805,211	82	21,810	0	116	4,246	493,706	44	5,753	4,202	487,953				
(須 賀 川)	3,699	864,052	1,696	643,767	544	322,238	56	9,712	1,095	311,568	1	133	0	116	2,003	220,285	33	4,183	1,970	216,102				
(長 沼)	3,287	960,072	1,832	788,371	776	498,202	61	9,806	914	258,859	81	21,504	—	—	1,455	171,701	9	1,295	1,446	170,406				
(岩 瀬)	2,000	586,805	1,212	484,785	370	238,889	53	10,939	789	234,784	1	173	—	788	101,720	2	275	786	101,445					
(田 村 市)	19,994	6,095,716	9,766	4,985,674	6,847	4,281,404	771	122,876	2,036	550,461	109	30,153	3	780	10,228	1,110,042	525	44,343	9,703	1,065,699				
(滝 根)	2,494	1,118,717	1,595	1,000,823	1,417	950,217	46	9,682	128	38,587	5	1,357	—	899	117,894	16	2,277	883	115,617					
(大 越)	2,119	866,454	1,263	751,703	1,000	675,738	43	9,291	205	61,915	16	4,699	0	60	856	114,751	15	1,676	841	113,075				
(都 路)	4,452	810,795	1,730	578,955	715	371,558	390	49,425	596	150,035	29	7,670	1	267	2,721	231,840	359	22,583	2,362	209,257				
(常 葉)	3,927	1,210,085	2,077	1,009,335	1,408	844,349	158	30,879	485	127,086	25	6,974	0	47	1,849	200,750	11	1,436	1,839	199,314				
(船 引)	7,003	2,089,865	3,100	1,644,858	2,308	1,439,542	135	23,619	621	171,838	34	9,453	2	406	3,903	444,807	124	16,371	3,779	428,436				
鏡 石 町	324	64,799	124	44,482	35	19,581	4	459	86	24,442	—	—	—	200	20,317	1	84	199	20,233					
天 栄 村	4,621	1,086,116	1,771	791,982	900	569,128	60	15,754	767	198,230	43	8,870	—	2,851	294,134	20	2,868	2,831	291,266					
石 川 町	5,711	2,045,579	2,914	1,712,001	2,356	1,565,063	175	35,791	379	110,065	4	1,082	—	2,797	333,578	182	24,559	2,615	309,019					
玉 川 村	1,396	334,199	678	255,095	217	126,209	23	4,079	437	124,675	1	132	—	718	79,104	18	2,299	701	76,805					
平 田 村	4,397	1,294,491	2,239	1,082,706	1,577	925,497	98	16,656	558	139,236	5	1,317	—	2,158	211,785	17	1,744	2,141	210,041					
浅 川 町	1,554	374,459	694	280,369	320	184,650	101	17,563	272	78,108	0	48	—	860	94,090	8	1,070	852	93,020					
古 殿 町	7,252	4,088,865	5,555	3,866,272	5,285	3,794,189	122	26,452	143	43,943	3	817	3	871	1,696	222,393	26	3,904	1,671	218,489				
三 春 町	2,231	464,311	592	284,099	380	228,960	37	3,780	170	50,118	5	1,241	—	1,639	180,212	34	4,500	1,605	175,712					
小 野 町	7,376	2,652,834	4,091	2,281,292	3,396	2,097,539	196	43,950	479	134,402	19	4,798	2	603	3,284	371,542	157	12,572	3,127	358,970				
《 県 南 の 1 》	22,253	5,927,372	10,042	4,578,178	5,123	3,224,573	685	144,558	3,947	1,129,347	278	78,049	8	1,651	12,211	1,349,194	83	10,755	12,128	1,338,439				
白 河 市	12,085	3,471,410	5,931	2,806,772	3,349	2,104,141	479	104,072	2,089	594,919	12	3,159	2	481	6,154	684,638	30	3,772	6,124	660,866				
(白 河)	4,829	1,254,672	2,121	975,856	1,190	729,710	145	31,863	778	212,307	6	1,528	2	448	2,708	278,816	23	2,749	2,685	276,067				
(表 郷)	2,375	798,773	1,314	677,913	824	543,518	152	34,107	335	98,491	3	788	0	9	1,061	120,860	1	160	1,060	120,700				

(単位 面積:ha 材積:m³)

【森林計画区】 (農林事務所) 市町村	針 葉										樹 木									
	総 数		ス ギ		ヒノキ・サウラ・ヒバ		アカマツ クロマツ		カラマツ		モミ・ヒメコマツ ・その他		総 数		クヌギ		ナラ その他			
	面積	材積	面積	材積	面積	材積	面積	材積	面積	材積	面積	材積	面積	材積	面積	材積	面積	材積		
(大 信)	1,493	414,265	784	341,325	413	241,138	301	86,905	—	—	—	709	72,940	1	98	708	72,842			
(西 郷 村)	3,389	1,003,700	1,713	811,678	922	589,775	676	196,216	3	843	0	24	1,676	192,022	5	765	1,671	191,257		
(泉 崎 村)	7,687	1,845,045	2,946	1,300,781	1,338	853,396	1,189	341,222	266	74,845	6	980	4,741	544,264	35	4,580	4,706	539,684		
(中 島 村)	1,083	303,810	534	244,384	282	173,247	228	66,029	0	37	—	549	59,426	8	1,013	541	58,413			
(失 吹 町)	304	87,021	191	73,949	50	32,379	131	39,804	—	—	—	113	13,072	4	506	109	12,566			
(奥 久 慈)	1,093	220,086	438	152,292	104	61,410	310	87,373	0	8	1	190	655	67,794	7	884	649	66,910		
《 県 南 の 2 》	26,881	12,441,362	16,591	11,030,674	13,190	9,983,924	1,643	481,226	17	4,744	6	2,018	10,290	1,410,688	416	67,276	9,874	1,343,412		
(棚 倉 町)	26,881	12,441,362	16,591	11,030,674	13,190	9,983,924	1,643	481,226	17	4,744	6	2,018	10,290	1,410,688	416	67,276	9,874	1,343,412		
(矢 祭 町)	6,216	2,626,328	3,527	2,248,524	2,539	1,956,988	475	127,854	0	55	0	2,689	377,804	13	2,111	2,676	375,693			
(埴 埴 町)	6,348	3,327,166	4,372	3,035,836	3,443	2,709,845	609	213,709	3	966	3	1,255	291,230	164	26,949	1,812	264,281			
(鯉 川 村)	8,261	3,904,143	5,106	3,477,573	4,165	3,190,742	336	91,207	6	1,785	1	288	3,155	426,570	213	34,518	2,942	392,052		
(柳 津 町)	6,055	2,583,725	3,586	2,268,641	3,044	2,126,349	311	91,423	7	48,456	1	475	2,469	315,084	25	3,698	2,444	311,386		
《 県 南 》	49,133	18,368,734	26,633	15,608,852	18,313	13,208,497	2,328	625,784	5,682	1,688,109	14	3,669	22,501	2,759,882	499	76,031	22,002	2,681,851		
(会 津)	235,523	49,395,750	61,832	29,548,952	41,924	24,441,905	673	231,652	9,621	2,445,204	1,229	287,867	173,680	19,846,798	2	311	173,688	19,846,487		
(会 津 若 松 市)	137,267	31,330,836	38,244	19,794,888	29,947	17,578,301	17	5,171	5,223	1,361,929	202	52,328	99,023	11,535,948	2	311	99,021	11,535,837		
(会 津 若 松)	15,025	3,140,494	3,635	1,843,372	2,806	1,621,037	3	396	709	190,830	116	11,390	1,297,122	—	—	11,390	1,297,122			
(北 会 津)	14,168	3,005,872	3,472	1,781,942	2,764	1,594,019	3	381	592	157,617	112	10,686	1,223,930	—	—	10,686	1,223,930			
(河 東)	—	—	—	—	—	—	—	—	—	—	—	—	—	—	—	—	—	—		
(喜 多 方 市)	857	134,822	163	61,430	42	27,018	0	15	117	33,213	4	684	73,192	—	—	684	73,192			
(喜 多 方)	23,678	5,494,125	6,659	3,528,495	4,901	3,028,870	1	324	1,522	436,288	169	19,637	17,019	1,965,630	1	89	17,018	1,965,541		
(熱 塩 加 納)	4,991	1,219,772	1,854	861,639	1,044	636,963	0	118	685	192,454	95	8,550	3,137	358,133	—	—	3,137	358,133		
(塩 川)	9,143	1,684,821	1,684	872,105	1,438	808,253	0	20	197	50,983	31	5,274	7,459	812,716	—	—	7,459	812,716		
(山 都)	734	243,431	343	191,207	150	121,504	—	—	177	65,020	16	117	391	52,224	—	—	391	52,224		
(高 郷)	6,232	1,784,919	2,140	1,263,507	1,719	1,142,570	0	170	379	108,281	25	5,575	4,092	52,141	—	—	4,092	52,141		
(北 塩 原 村)	2,578	561,182	638	340,037	550	319,580	0	16	85	19,540	3	121	1,940	221,145	1	89	1,939	221,056		
(西 会 津 町)	6,161	1,208,943	1,651	708,831	846	528,494	2	564	529	109,756	273	295	4,530	500,012	—	—	4,530	500,012		
(磐 梯 町)	19,538	4,090,338	4,136	2,248,301	3,542	2,093,436	3	1,126	516	134,617	44	8,370	15,403	1,842,037	—	—	15,403	1,842,037		
(猪 苗 代 町)	3,413	905,743	1,144	600,209	811	506,004	3	942	94	26,054	231	1,170	2,269	305,534	—	—	2,269	305,534		
(会 津 坂 下 町)	15,528	3,532,255	5,875	2,450,102	3,316	1,832,437	3	1,062	689	153,509	1,865	177	9,654	1,082,153	—	—	9,654	1,082,153		
(湯 川 村)	2,412	564,015	774	372,411	485	298,186	1	294	281	71,930	7	10	1,637	191,604	—	—	1,637	191,604		
(柳 津 町)	11,661	2,906,272	3,553	1,973,768	3,325	1,916,907	1	189	98	23,114	129	138	8,108	932,504	—	—	8,108	932,504		

(単位 面積:ha 材積:㎡)

【森林計画区】 (農林事務所) 市町村	針 葉 樹										広 葉 樹									
	総 数		ス ギ		ヒノキ・サウラ・ヒバ		アカマツ クロマツ		カラマツ		モミ・ヒメコマツ ・その他		総 数		クヌギ		ナラ その他			
	面積	材積	面積	材積	面積	材積	面積	材積	面積	材積	面積	材積	面積	材積	面積	材積	面積	材積		
(旧市町村)																				
三島町	6,488	1,861,571	1,823	1,202,527	1,723	1,204,237	0	17	56	15,915	39	11,042	5	1,316	4,665	629,044	—	4,665	629,044	
金山町	9,563	2,388,884	2,658	1,558,955	2,513	1,523,106	—	—	40	10,632	69	15,378	36	9,839	6,905	829,929	—	6,905	829,929	
昭和村	4,847	852,759	798	390,508	578	333,528	—	—	102	26,587	80	20,288	38	10,105	4,049	462,251	2	222	4,048	
会津美里町	18,932	4,385,437	5,539	2,887,309	4,801	2,692,059	1	257	566	162,687	132	31,025	18	1,271	13,394	1,498,128	—	13,394	1,498,128	
(会津高田)	15,237	3,474,701	4,216	2,233,407	3,904	2,157,105	0	90	184	49,376	109	25,565	18	1,271	11,021	1,241,294	—	11,021	1,241,294	
(会津本郷)	2,340	547,243	855	393,206	507	295,844	0	46	345	96,652	2	664	—	1,486	154,037	—	—	1,486	154,037	
(新鶴)	1,355	363,493	468	260,696	390	239,110	0	121	58	16,669	20	4,796	—	887	102,797	—	—	887	102,797	
《南会津》	98,256	18,064,914	23,588	9,754,064	12,278	6,863,604	656	226,481	4,398	1,081,275	5,230	1,347,165	1,027	235,539	74,667	8,310,850	—	74,667	8,310,850	
下郷町	20,754	3,940,153	4,956	2,229,271	2,992	1,729,971	357	106,770	773	187,596	807	203,086	27	1,848	15,798	1,710,882	—	15,798	1,710,882	
檜枝岐村	1,819	316,776	258	95,929	64	42,550	—	—	1	154	152	41,087	42	12,138	1,561	220,847	—	1,561	220,847	
只見町	19,368	2,618,826	2,611	1,072,915	1,922	914,987	—	—	55	11,847	319	75,890	315	70,191	16,757	1,545,911	—	16,757	1,545,911	
南会津町	56,315	11,189,159	15,763	6,355,949	7,299	4,176,096	298	119,711	3,570	881,678	3,952	1,027,102	644	151,362	40,552	4,833,210	—	40,552	4,833,210	
(田島)	30,059	6,176,785	9,309	3,764,425	4,275	2,449,118	260	107,580	2,792	688,686	1,937	510,572	45	8,489	20,750	2,412,360	—	20,750	2,412,360	
(館岩)	11,922	1,920,706	3,135	926,860	630	310,932	17	3,087	624	155,832	1,357	341,281	507	115,728	8,788	993,846	—	8,788	993,846	
(伊南)	5,001	1,199,175	1,457	723,667	959	584,296	20	8,902	58	13,294	400	110,252	20	6,923	3,544	475,508	—	3,544	475,508	
(南郷)	9,332	1,692,493	1,863	940,997	1,436	831,750	1	162	96	23,866	258	64,997	72	20,222	7,469	951,496	—	7,469	951,496	
[警城]	115,470	38,441,937	70,442	32,971,301	33,415	23,086,793	6,190	1,484,233	30,190	8,221,267	539	149,343	108	29,865	45,029	5,470,636	757	102,697	44,272	
《相双》	58,686	16,234,387	34,915	13,470,813	11,105	7,315,654	3,446	741,245	19,843	5,270,758	428	118,378	93	24,778	23,772	2,763,574	78	9,404	23,694	
相馬市	7,111	1,681,289	3,076	1,271,890	1,459	902,413	254	48,421	1,344	316,027	12	3,019	8	1,810	4,034	409,599	4	385	4,030	
南相馬市	12,351	3,682,824	7,442	3,051,377	2,616	1,822,096	911	179,302	3,871	1,038,682	6	1,928	38	9,369	4,910	631,247	26	3,029	4,883	
(原町)	4,460	1,371,158	2,847	1,161,932	971	687,502	428	84,527	1,426	384,095	—	—	22	5,808	1,613	209,226	2	143	1,611	
(鹿島)	4,676	1,321,313	2,488	1,039,039	999	676,701	291	67,588	1,183	290,685	5	1,548	11	2,517	2,188	282,274	17	2,073	2,171	
(小高)	3,216	990,153	2,107	850,406	646	457,893	192	27,187	1,263	363,902	1	380	4	1,044	1,109	139,747	7	813	1,102	
新地町	1,453	467,341	754	377,134	365	262,912	117	30,687	270	82,883	2	624	0	28	699	90,207	3	492	696	
飯館村	7,194	1,518,136	3,088	1,088,813	1,097	622,482	256	48,296	1,732	414,510	13	3,500	0	25	4,096	429,323	4	501	4,092	
広野町	2,790	857,982	2,045	757,075	421	282,176	111	21,489	1,496	447,687	7	2,376	10	3,347	745	100,907	20	2,729	725	
楢葉町	1,950	629,198	1,376	565,212	534	348,151	120	21,675	721	195,218	1	144	0	24	574	63,986	2	209	572	
富岡町	2,591	818,879	1,736	714,571	679	445,134	234	50,321	823	219,116	—	—	—	855	104,308	0	61	854	104,247	
川内村	11,890	3,357,563	8,905	2,999,890	1,562	1,050,399	733	196,821	6,200	1,639,295	379	104,705	31	8,770	2,985	357,573	9	929	2,976	
大熊町	2,424	635,573	1,340	497,962	484	297,474	208	41,525	645	158,157	2	424	1	382	1,083	137,611	0	34	1,083	
双葉町	2,519	776,322	1,705	675,405	555	378,519	160	29,753	988	266,741	—	—	2	392	815	100,917	2	174	813	
浪江町	4,418	1,359,201	2,522	1,136,258	1,050	727,306	261	56,804	1,207	350,776	3	741	2	631	1,895	222,943	6	817	1,889	
葛尾村	1,995	450,279	915	335,326	284	176,592	80	16,151	547	141,666	4	917	—	1,080	114,953	1	44	1,080	114,909	

(単位 面積:ha 材積:m)

【森林計画区】 (農林事務所) 市町村 (旧市町村)	針 葉 樹										広 葉 樹									
	総 数		ス ギ		ヒノキ・サウラ・ヒバ		アカマツ クロマツ		カラマツ		モミ・ヒメコマツ ・その他		総 数		クヌギ		ナラ その他			
	面積	材積	面積	材積	面積	材積	面積	材積	面積	材積	面積	材積	面積	材積	面積	材積	面積	材積		
《 い わ き 》	56,784	22,207,950	35,527	19,500,488	22,309	15,771,139	2,744	742,988	10,347	2,950,509	111	30,965	16	4,887	21,257	2,707,062	680	93,293	20,578	2,613,769
い わ き 市	56,784	22,207,950	35,527	19,500,488	22,309	15,771,139	2,744	742,988	10,347	2,950,509	111	30,965	16	4,887	21,257	2,707,062	680	93,293	20,578	2,613,769
(平)	4,682	1,374,434	2,655	1,137,600	1,149	730,906	242	49,420	1,264	357,119	1	155	—	—	2,027	236,834	96	12,922	1,931	223,912
(常 磐)	2,381	806,967	1,102	645,836	799	559,748	141	37,798	161	48,145	0	145	—	—	1,279	161,131	55	7,582	1,224	153,549
(小 名 浜)	3,120	867,239	1,379	653,833	670	447,697	60	16,314	649	189,867	—	—	0	55	1,740	213,306	66	9,190	1,674	204,116
(内 郷)	1,749	565,034	870	463,551	564	363,151	115	31,829	190	48,527	0	39	0	5	879	101,483	22	2,528	857	98,955
(勿 来)	4,616	1,887,245	2,972	1,687,677	1,885	1,375,245	233	72,920	852	238,913	1	180	1	419	1,644	199,568	113	15,245	1,531	184,323
(遠 野)	5,220	2,287,816	3,276	2,013,973	2,203	1,678,922	224	76,411	846	257,547	0	146	3	947	1,944	273,843	76	12,924	1,868	260,919
(田 人)	6,170	3,247,759	4,429	3,004,453	3,876	2,823,374	308	101,131	217	71,654	24	6,994	4	1,300	1,741	243,306	26	4,209	1,715	239,097
(好 間)	1,315	373,904	631	292,933	322	213,455	77	15,677	231	63,632	1	169	—	—	684	80,971	19	2,544	665	78,427
(小 川)	3,646	945,018	1,982	747,511	600	376,665	250	50,115	1,132	320,721	—	—	0	10	1,664	197,507	12	1,637	1,651	195,870
(三 和)	11,828	5,866,177	8,195	5,371,473	6,898	4,882,079	508	153,202	1,077	332,360	8	2,132	5	1,700	3,633	494,704	76	11,183	3,557	483,521
(四 倉)	2,478	809,452	1,681	708,217	610	405,877	159	37,374	911	264,726	1	199	0	41	797	101,235	55	6,831	743	94,404
(川 前)	6,190	2,103,401	3,883	1,804,733	2,151	1,351,412	310	79,474	1,357	353,182	74	20,348	1	317	2,297	298,668	40	3,498	2,257	295,170
(久 之 浜)	860	187,630	591	165,671	221	94,648	26	4,486	343	66,462	—	—	1	75	270	21,959	4	414	265	21,545
(大 久)	2,529	885,474	1,870	802,927	661	447,960	89	16,837	1,118	337,654	1	458	0	18	659	82,547	19	2,586	640	79,961

(資料) 森林計画課

(注) 1. 《県南その1》は、県南農林事務所のうち、白河市と西白河郡の計である。

2. 《県南その2》は、県南農林事務所のうち、東白川郡の計である。

3. 《県南》は、県南農林事務所計である。

4. 森林計画編成調査(下記のとおり)の森林資源構成表による。

阿武隈川森林計画区 県北農林事務所分 平成26年度調査

県中農林事務所分 平成25年度調査

県南農林事務所分 平成26年度調査

(東白川郡を除く)

会津農林事務所分 平成28年度調査

南会津農林事務所分 平成27年度調査

会津森林計画区

奥久慈森林計画区

県南農林事務所分 平成27年度調査
(白河市、西白河郡を除く)

相双農林事務所分 平成29年度調査

いわき農林事務所分 平成29年度調査

磐城森林計画区

5. 「ー」は該当なし、「0」は四捨五入による。

6. 各項目の数値については、四捨五入しているため、総数と必ずしも一致しない。

7. 本表における数値は、立木地の数値である。

7 民有林地利級別森林面積、材積

(単位 面積:ha 材積:m³)

区分 市町村	計		1等地		2等地		3~5等地	
	面積	材積	面積	材積	面積	材積	面積	材積
県計	565,750	149,702,616	421,400	118,456,160	101,335	24,017,053	43,015	7,229,403
[阿武隈川]	179,929	49,423,567	157,787	43,431,376	18,167	4,949,153	3,974	1,043,038
《 県北 》	61,575	14,089,693	52,328	11,839,456	8,638	2,100,945	609	149,292
福島市	20,195	4,275,245	17,651	3,732,890	2,163	451,546	381	90,809
(福島)	11,130	2,231,782	9,363	1,877,796	1,564	314,169	203	39,817
(松川)	2,224	493,582	2,202	490,583	21	2,999	—	—
(信夫)	1,894	342,009	1,594	286,888	299	55,121	—	—
(吾妻)	4,225	1,076,406	3,769	946,157	278	79,257	178	50,992
(飯野)	722	131,466	722	131,466	—	—	—	—
二本松市	13,277	3,137,795	12,313	2,881,560	854	235,038	111	21,197
(二本松)	4,030	851,147	4,030	851,147	—	—	—	—
(安達)	1,421	364,236	1,127	254,577	294	109,659	—	—
(岩代)	4,595	989,624	4,098	890,605	386	77,842	110	21,177
(東和)	3,231	932,788	3,057	885,231	174	47,537	0	20
伊達市	12,702	2,872,022	11,498	2,584,469	1,203	287,553	—	—
(伊達)	15	4,006	15	4,006	—	—	—	—
(梁川)	3,290	691,842	3,123	665,053	167	26,789	—	—
(保原)	1,122	202,829	1,122	202,829	—	—	—	—
(霊山)	5,453	1,296,544	5,453	1,296,544	—	—	—	—
(月舘)	2,822	676,801	1,786	416,037	1,036	260,764	—	—
本宮市	2,707	489,047	2,707	489,047	—	—	—	—
(本宮)	1,175	194,281	1,175	194,281	—	—	—	—
(白沢)	1,532	294,766	1,532	294,766	—	—	—	—
桑折町	1,441	525,842	1,441	525,842	—	—	—	—
国見町	1,447	367,589	559	137,226	888	230,363	—	—
川俣町	7,689	1,966,383	4,199	1,069,185	3,373	859,912	117	37,286
大玉村	2,117	455,770	1,959	419,237	158	36,533	—	—
《 県中 》	95,400	29,406,502	83,199	25,867,737	8,857	2,650,533	3,344	888,232
郡山市	29,964	8,494,704	22,397	6,704,337	4,740	1,202,666	2,827	587,701
(郡山)	327	59,747	327	59,747	—	—	—	—
(安積)	101	31,426	101	31,426	—	—	—	—
(三穂田)	761	208,598	761	208,598	—	—	—	—
(逢瀬)	3,310	946,440	2,498	719,619	812	226,821	—	—
(片平)	294	70,355	294	70,355	—	—	—	—
(喜久田)	43	6,762	43	6,762	—	—	—	—
(日和田)	311	77,262	311	77,262	—	—	—	—
(富久山)	87	23,339	87	23,339	—	—	—	—
(湖南)	10,480	3,675,049	7,601	2,892,581	2,745	755,856	133	26,612
(熱海)	7,091	1,612,167	3,383	865,952	1,015	185,126	2,693	561,089
(西田)	826	143,493	826	143,493	—	—	—	—
(中田)	2,565	610,553	2,501	598,357	64	12,196	—	—
(田村)	3,766	1,029,513	3,661	1,006,846	104	22,667	—	—

(単位 面積:ha 材積:m³)

市町村	計		1等地		2等地		3~5等地	
	面積	材積	面積	材積	面積	材積	面積	材積
須賀川市	9,175	2,410,629	9,033	2,387,115	142	23,514	—	—
(須賀川)	3,817	864,052	3,817	864,052	—	—	—	—
(長沼)	3,331	960,072	3,189	936,558	142	23,514	—	—
(岩瀬)	2,028	586,505	2,028	586,505	—	—	—	—
田村市	20,416	6,095,716	19,553	5,907,642	863	188,074	—	—
(滝根)	2,559	1,118,717	2,559	1,118,717	—	—	—	—
(大越)	2,170	866,454	2,170	866,454	—	—	—	—
(都路)	4,493	810,795	3,796	679,253	697	131,542	—	—
(常葉)	4,038	1,210,085	4,038	1,210,085	—	—	—	—
(船引)	7,156	2,089,665	6,991	2,033,133	165	56,532	—	—
鏡石町	344	64,799	344	64,799	—	—	—	—
天栄村	4,775	1,086,116	3,979	946,978	796	139,138	—	—
石川町	5,897	2,045,579	5,621	1,954,152	276	91,427	—	—
玉川村	1,458	334,199	1,458	334,199	—	—	—	—
平田村	4,484	1,294,491	4,484	1,294,491	—	—	—	—
浅川町	1,575	374,459	1,575	374,459	—	—	—	—
古殿町	7,316	4,088,665	5,783	3,174,714	1,292	749,542	241	164,409
三春町	2,340	464,311	2,340	464,311	—	—	—	—
小野町	7,656	2,652,834	6,632	2,260,540	748	256,172	276	136,122
《県南その1》	22,954	5,927,372	22,260	5,724,183	672	197,675	21	5,514
白河市	12,386	3,471,410	12,108	3,391,923	278	79,487	—	—
(白河)	5,000	1,254,672	4,722	1,175,185	278	79,487	—	—
(表郷)	2,424	798,773	2,424	798,773	—	—	—	—
(東)	1,513	414,265	1,513	414,265	—	—	—	—
(大信)	3,448	1,003,700	3,448	1,003,700	—	—	—	—
西郷村	8,000	1,845,045	7,585	1,721,343	394	118,188	21	5,514
泉崎村	1,123	303,810	1,123	303,810	—	—	—	—
中島村	322	87,021	322	87,021	—	—	—	—
矢吹町	1,122	220,086	1,122	220,086	—	—	—	—
[奥久慈]	27,214	12,441,362	21,441	9,634,997	5,266	2,537,768	507	268,597
《県南その2》	27,214	12,441,362	21,441	9,634,997	5,266	2,537,768	507	268,597
棚倉町	6,374	2,626,328	6,106	2,496,037	231	101,743	37	28,548
矢祭町	6,382	3,327,166	4,391	2,234,311	1,641	933,879	350	158,976
塙町	8,379	3,904,143	6,296	2,974,726	1,963	848,344	120	81,073
鮫川村	6,080	2,583,725	4,649	1,929,923	1,431	653,802	—	—
(県南)	50,167	18,368,734	43,701	15,359,180	5,938	2,735,443	528	274,111

(単位 面積:ha 材積:m³)

区分 市町村	計		1等地		2等地		3~5等地	
	面積	材積	面積	材積	面積	材積	面積	材積
〔会津〕	240,512	49,395,750	138,267	31,614,901	65,145	12,292,008	37,100	5,488,841
《会津》	139,474	31,330,836	86,175	21,094,103	32,792	6,932,877	20,507	3,303,856
会津若松市	15,233	3,140,494	7,837	1,735,786	4,378	871,958	3,018	532,750
（会津若松）	14,318	3,005,872	6,922	1,601,164	4,378	871,958	3,018	532,750
（北会津）	-	-	-	-	-	-	-	-
（河東）	915	134,622	915	134,622	-	-	-	-
喜多方市	24,035	5,494,125	15,256	3,746,943	5,495	1,250,708	3,284	496,474
（喜多方）	5,079	1,219,772	2,217	610,925	1,946	437,190	915	171,657
（熱塩加納）	9,322	1,684,821	5,486	1,112,127	2,203	409,880	1,634	162,814
（塩川）	752	243,431	752	243,431	-	-	-	-
（山都）	6,282	1,784,919	4,201	1,219,278	1,347	403,638	735	162,003
（高郷）	2,601	561,182	2,601	561,182	-	-	-	-
北塩原村	6,213	1,208,943	4,575	979,577	1,231	175,682	407	53,684
西会津町	20,250	4,090,338	13,005	2,863,773	4,764	938,748	2,482	287,817
磐梯町	3,438	905,743	2,090	598,300	650	194,158	697	113,285
猪苗代町	15,663	3,532,255	11,712	2,947,086	2,897	454,224	1,054	130,945
会津坂下町	2,448	564,015	1,436	341,137	1,012	222,878	-	-
湯川村	-	-	-	-	-	-	-	-
柳津町	11,707	2,906,272	7,363	1,900,237	2,970	708,867	1,374	297,168
三島町	6,519	1,861,571	2,770	956,897	1,855	545,778	1,893	358,896
金山町	10,110	2,388,884	6,137	1,599,739	2,483	488,562	1,489	300,583
昭和村	4,902	852,759	2,877	541,403	1,085	198,034	940	113,322
会津美里町	18,956	4,385,437	11,116	2,883,225	3,971	883,280	3,869	618,932
（会津高田）	15,244	3,474,701	8,093	2,126,132	3,523	803,183	3,628	545,386
（会津本郷）	2,353	547,243	1,789	414,301	324	59,396	241	73,546
（新鶴）	1,358	363,493	1,234	342,792	124	20,701	-	-
《南会津》	101,038	18,064,914	52,092	10,520,798	32,353	5,359,131	16,593	2,184,985
下郷町	21,438	3,940,153	10,586	2,254,467	6,018	1,095,082	4,833	590,604
檜枝岐村	1,835	316,776	623	106,823	705	116,951	506	93,002
只見町	21,115	2,618,826	7,885	1,190,459	9,013	1,067,129	4,217	361,238
南会津町	56,651	11,189,159	32,999	6,969,049	16,616	3,079,969	7,036	1,140,141
（田島）	30,297	6,176,785	16,243	3,631,123	8,446	1,615,937	5,608	929,725
（舘岩）	11,970	1,920,706	6,205	999,687	4,876	790,123	889	130,896
（伊南）	5,007	1,199,175	4,411	1,027,105	596	172,070	-	-
（南郷）	9,378	1,892,493	6,139	1,311,134	2,699	501,839	539	79,520
〔磐城〕	118,095	38,441,937	103,904	33,774,886	12,757	4,238,124	1,433	428,927
《相双》	60,055	16,234,387	53,784	14,458,295	5,283	1,444,115	989	331,977
相馬市	7,321	1,681,289	7,242	1,653,267	79	28,022	-	-
南相馬市	12,771	3,682,624	11,078	3,153,234	1,357	431,788	336	97,602
（原町）	4,698	1,371,158	4,301	1,245,213	397	125,945	-	-
（鹿島）	4,773	1,321,313	3,727	990,952	711	232,759	336	97,602
（小高）	3,300	990,153	3,050	917,069	250	73,084	-	-
新地町	1,545	467,341	1,545	467,341	-	-	-	-
飯舘村	7,273	1,518,136	6,843	1,410,993	430	107,143	-	-
広野町	2,899	857,982	2,534	721,966	365	136,016	-	-

(単位 面積:ha 材積:m³)

市町村	計		1等地		2等地		3~5等地	
	面積	材積	面積	材積	面積	材積	面積	材積
檜葉町	2,029	629,198	2,029	629,198	—	—	—	—
富岡町	2,701	818,879	2,574	779,488	127	39,391	—	—
川内村	11,940	3,357,563	9,154	2,670,890	2,319	489,222	467	197,451
大熊町	2,512	635,573	1,957	471,122	368	127,527	186	36,924
双葉町	2,598	776,322	2,510	742,400	87	33,922	—	—
浪江町	4,461	1,359,201	4,311	1,308,117	150	51,084	—	—
葛尾村	2,006	450,279	2,006	450,279	—	—	—	—
《いわき》	58,039	22,207,550	50,121	19,316,591	7,474	2,794,009	444	96,950
いわき市	58,039	22,207,550	50,121	19,316,591	7,474	2,794,009	444	96,950
(平)	4,781	1,374,434	4,654	1,334,417	126	40,017	—	—
(常磐)	2,422	806,967	2,298	765,269	124	41,698	—	—
(小名浜)	3,194	867,239	3,194	867,239	—	—	—	—
(内郷)	1,801	565,034	1,801	565,032	0	2	—	—
(勿来)	4,732	1,887,245	4,019	1,648,084	638	209,231	75	29,930
(遠野)	5,322	2,287,816	4,679	2,001,057	643	286,759	—	—
(田人)	6,287	3,247,759	5,705	2,931,215	582	316,544	—	—
(好間)	1,358	373,904	1,288	353,742	70	20,162	—	—
(小川)	3,773	945,018	2,906	738,028	498	139,970	369	67,020
(三和)	11,935	5,866,177	11,197	5,466,718	739	399,459	—	—
(四倉)	2,546	809,452	2,342	729,823	204	79,629	—	—
(川前)	6,302	2,103,401	3,606	1,224,980	2,696	878,421	—	—
(久之浜)	883	187,630	883	187,630	—	—	—	—
(大久)	2,704	885,474	1,550	503,357	1,154	382,117	—	—

(資料) 森林計画課

(注) 1. ((県南その1))は県南農林事務所のうち、白河市と西白河郡の計である。

2. ((県南その2))は県南農林事務所のうち、東白川郡の計である。

3. ((県南))は県南農林事務所である。

4. 森林計画編成調査(下記のとおり)の森林資源構成表による。

阿武隈川森林計画区 県北農林事務所分 平成26年度調査
 県中農林事務所分 平成25年度調査
 県南農林事務所分 平成26年度調査
 (東白川郡を除く)

会津森林計画区 会津農林事務所分 平成28年度調査
 南会津農林事務所分 平成27年度調査

奥久慈森林計画区 県南農林事務所分 平成27年度調査
 (白河市、西白河郡を除く)

磐城森林計画区 相双農林事務所分 平成29年度調査
 いわき農林事務所分 平成29年度調査

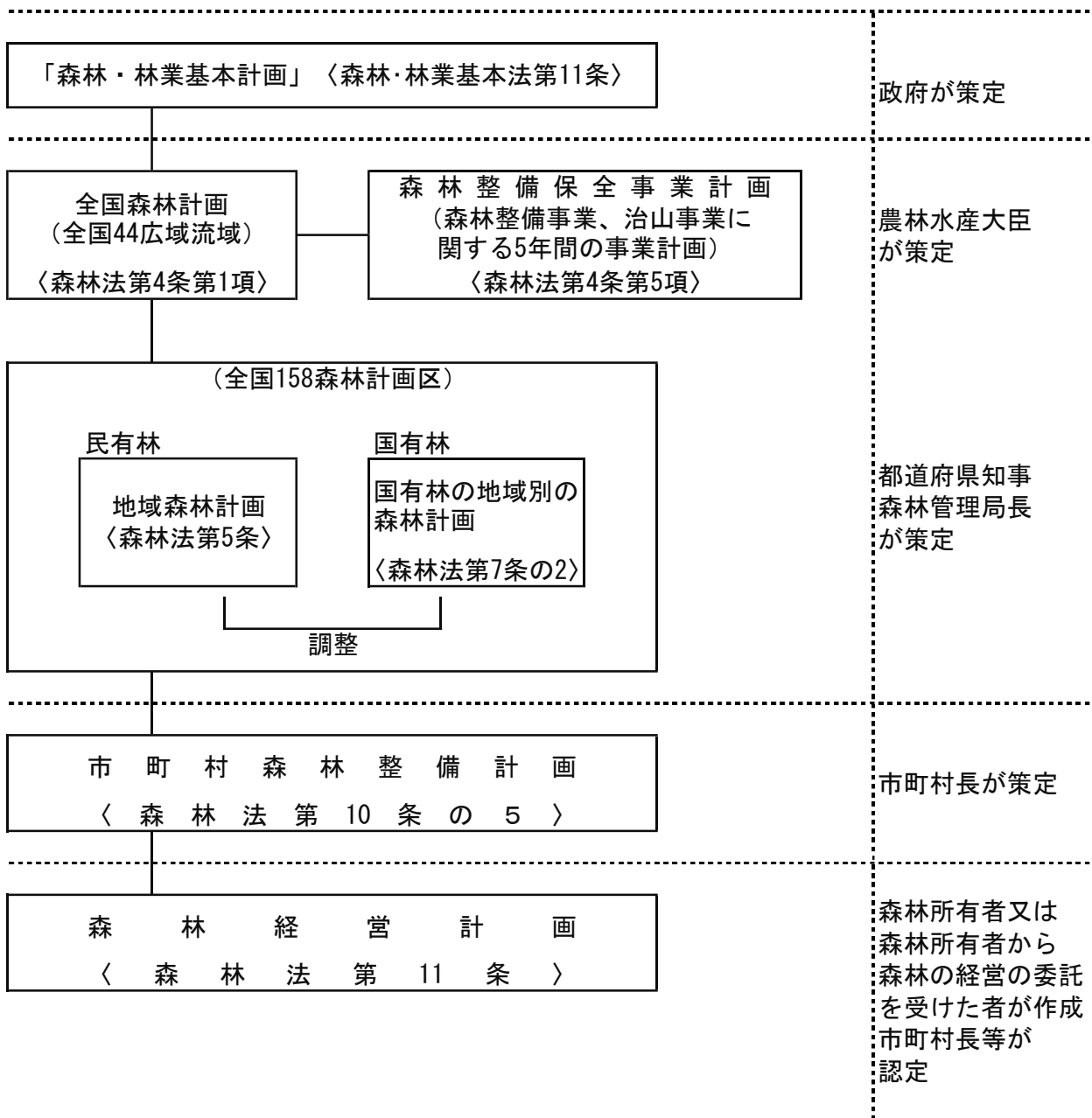
5. 「—」は該当なし、「0」は四捨五入による。

6. 各項目の数値については、四捨五入しているため、総数と必ずしも一致しない。

7. 本表において、竹の材積(東)は含まれていない。

II 森 林 計 画

1 森林計画の体系図



2 地域森林計画樹立年度と計画区

年度	計画樹立計画区名	広域流域名	計画期間
平成29年度	磐城森林計画区	阿武隈川	平成30年4月～平成41年3月
平成26年度	阿武隈川森林計画区	阿武隈川	平成27年4月～平成38年3月
平成27年度	奥久慈森林計画区	那珂川	平成28年4月～平成39年3月
平成28年度	会津森林計画区	阿賀野川	平成29年4月～平成40年3月

3 森林経営計画認定実績

(単位：件、ha)

	合計		国 (大臣認定)		県・市町村	
					件数	面積
	件数	面積	件数	面積		
<森林経営計画>						
平成25年度末	294	102,157	0	0	294	102,157
平成26年度末	340	107,647	0	0	340	107,647
平成27年度末	378	114,874	0	0	378	114,874
平成28年度末	417	117,940	0	0	417	117,940
平成29年度末	334	101,437	0	0	334	101,437
平成29年度末の 農林事務所別内訳						
県北	2	1,650	—	—	2	1,650
県中	38	17,108	—	—	38	17,108
県南	26	10,841	—	—	26	10,841
会津	88	12,930	—	—	88	12,930
南会津	111	19,720	—	—	111	19,720
相双	20	3,377	—	—	20	3,377
いわき	48	17,657	—	—	48	17,657
本庁	1	18,154	—	—	1	18,154

(資料) 森林計画課

- (注) 1 国は農林水産大臣認定、県・市町村は県知事及び市町村認定のもの
 2 数値は、平成29年度末までに認定された数値である
 3 平成24年度から森林法改正により森林施業計画制度から森林経営計画制度に変更となっている。

4 森林整備地域活動支援交付金の実績

(単位：件、ha)

	平成19年度				平成20年度				平成21年度					
	森林情報の収集活動		施業実施区域の明確化作業等		森林情報の収集活動		施業実施区域の明確化作業等		森林情報の収集活動		森林情報の収集活動及び境界の明確化等		施業実施区域の明確化作業等	
	協定締結数	協定締結面積	協定締結数	協定締結面積	協定締結数	協定締結面積	協定締結数	協定締結面積	協定締結数	協定締結面積	協定締結数	協定締結面積	協定締結数	協定締結面積
総数	1	6.02	106	11,198.39	3	136.56	110	12,191.92	4	290.02	2	50.00	110	12,612.37
県北	—	—	10	640.35	1	30.00	11	673.80	—	—	—	—	10	658.43
県中	—	—	15	5,308.82	1	99.72	15	5,468.72	1	99.84	—	—	16	5,628.44
県南	1	6.02	9	710.38	1	6.84	9	718.58	1	9.56	—	—	9	728.51
会津	—	—	19	1,672.87	—	—	20	1,724.78	2	181	1	20.00	20	1,907.45
南会津	—	—	8	1,043.31	—	—	9	1,223.02	—	—	—	—	9	1,285.12
相双	—	—	5	339.22	—	—	6	836.05	—	—	—	—	6	836.05
いわき	—	—	40	1,483.44	—	—	40	1,546.97	—	—	1	30.00	40	1,568.37

	平成22年度								平成23年度					
	森林情報の収集活動		森林情報の収集活動及び境界の明確化等		施業実施区域の明確化作業等		森林境界の明確化		森林の被害状況等確認		森林経営計画作成促進		作業路網の改良活動	
	協定締結数	協定締結面積	協定締結数	協定締結面積	協定締結数	協定締結面積	協定締結数	協定締結面積	協定締結数	協定締結面積	協定締結数	協定締結面積	協定締結数	協定締結面積
総数	4	98.72	2	45.00	111	12,746.38	14	308.33	23	1,946.68	61	23,343.25	10	4,210.45
県北	—	—	—	—	10	658.43	4	91.73	1	14.21	7	1,550.00	—	—
県中	—	—	1	15.00	17	5,748.30	4	112.91	1	102.64	13	8,140.00	4	3,040.26
県南	1	5.72	—	—	9	732.42	—	—	2	109.54	12	4,630.00	4	468.99
会津	2	60.00	—	—	20	1,907.45	4	42.30	15	1,027.17	16	3,870.00	1	301.20
南会津	—	—	—	—	9	1,285.12	—	—	3	293.12	5	2,041.34	—	—
相双	—	—	—	—	6	836.05	1	37.09	—	—	4	750.00	—	—
いわき	1	33.00	1	30.00	40	1,578.61	1	24.30	1	400.00	4	2,361.91	1	400.00

	平成24年度		平成25年度		平成26年度		平成27年度				平成28年度	
	森林経営計画作成促進		森林経営計画作成促進		森林経営計画作成促進		森林経営計画作成促進		施業集約化促進		森林経営計画作成促進	
	協定締結数	協定締結面積	協定締結数	協定締結面積	協定締結数	協定締結面積	協定締結数	協定締結面積	協定締結数	協定締結面積	協定締結数	協定締結面積
総数	37	6,469.12	27	3,480.50	18	1,375.00	6	650.00	1	30.00	7	770.00
県北	1	120.00	0	0.00	0	0.00	0	0.00	0	0.00	0	0.00
県中	5	995.00	2	500.00	0	0.00	0	0.00	0	0.00	0	0.00
県南	11	2,648.00	7	1,310.00	4	630.00	1	60.00	0	0.00	0	0.00
会津	12	1,386.70	10	967.50	6	210.00	2	250.00	0	0.00	2	100.00
南会津	5	1,204.42	5	588.00	5	385.00	3	340.00	1	30.00	5	670.00
相双	3	115.00	3	115.00	3	150.00	0	0.00	0	0.00	0	0.00
いわき	0	0.00	0	0.00	0	0.00	0	0.00	0	0.00	0	0.00

	平成29年度			
	森林経営計画作成促進		森林境界の明確化	
	協定締結数	協定締結面積	協定締結数	協定締結面積
総数	5	550.00	1	10.00
県北	0	0.00	0	0.00
県中	0	0.00	0	0.00
県南	0	0.00	0	0.00
会津	3	140.00	1	10.00
南会津	2	410.00	0	0.00
相双	0	0.00	0	0.00
いわき	0	0.00	0	0.00

(資料) 森林計画課

III 森 林 整 備

A 種苗

1 県営採穂園、採種園状況

(単位:ha)

地域区分	圃場名	面積	左の内訳						
			採種園		採穂園		その他		
			樹種	面積	樹種	面積	樹種	面積	その他
浜通り	新地圃場	4.75					広葉樹	0.06	4.69
	小計	4.75						0.06	4.69
中通り	林業研究センター	4.79	クロマツ	0.29			スギ ヒノキ	3.87 0.10	0.53
	大信圃場	16.56	スギ ヒノキ	5.29 5.51			スギ	2.31	3.45
	小計	21.35		11.09				6.28	3.98
会津地方	熱塩圃場	2.85					スギ	2.48	0.37
	会津圃場	18.25	スギ	3.52	スギ	1.79	スギ	5.99	6.95
	小計	21.10		3.52		1.79		8.47	7.32
合計			スギ ヒノキ クロマツ	8.81 5.51 0.29	スギ	1.79	スギ ヒノキ 広葉樹	14.65 0.10 0.06	
		47.20	計	14.61	計	1.79	計	14.81	15.99

(資料) 森林整備課

2 民営母樹(母樹林)面積・本数

年度	総数		スギ		ヒノキ		アカマツ		クロマツ	
	面積	本数	面積	本数	面積	本数	面積	本数	面積	本数
46	101.72	71,448	73.10	53,521	4.79	5,145	23.15	11,919	0.68	863
47	41.22	30,090	34.46	26,884	0.77	860	5.99	2,346	-	-
48	40.96	35,681	34.37	31,036	-	-	6.59	4,645	-	-
49	6.61	6,583	6.61	6,583	-	-	-	-	-	-
計	190.51	143,802	148.54	118,024	5.56	6,005	35.73	18,910	0.68	863
解除	188.38	141,926	148.54	118,024	3.73	4,270	35.73	18,910	0.38	722
現在計	2.13	1,876	0.00	0	1.83	1,735	0.00	0	0.30	141

母樹林の一覧

ヒノキ(いわき市旅人)	1.50ha
ヒノキ(いわき市常磐)	0.33ha
クロマツ(いわき市平藤間)	0.30ha

(資料) 森林整備課

3 民営林業用種子採種実績

(単位：kg)

年 度 農 林 事 務 所	総数		スギ		ヒノキ		アカマツ		クロマツ		カラマツ	
	幼 苗	山 行 苗	幼 苗	山 行 苗	幼 苗	山 行 苗	幼 苗	山 行 苗	幼 苗	山 行 苗	幼 苗	山 行 苗
平成25年度	29.1	18.4	7.9	—	2.9	—	—	—	—	—	—	—
26	33.0	29.9	1.5	—	1.6	—	—	—	—	—	—	—
27	40.5	26.4	5.4	—	8.7	—	—	—	—	—	—	—
28	53.1	29.0	5.5	—	18.6	—	—	—	—	—	—	—
29	54.8	38.6	3.0	—	13.2	—	—	—	—	—	—	—
県 北	—	—	—	—	—	—	—	—	—	—	—	—
県 中	—	—	—	—	—	—	—	—	—	—	—	—
県 南	20.2	17.2	3.0	—	—	—	—	—	—	—	—	—
会 津	21.4	21.4	—	—	—	—	—	—	—	—	—	—
南 会 津	—	—	—	—	—	—	—	—	—	—	—	—
相 双	—	—	—	—	—	—	—	—	—	—	—	—
い わ き	—	—	—	—	—	—	—	—	—	—	—	—
林業研究センター	13.2	—	—	—	—	—	—	—	13.2	—	—	—

(資料) 森林整備課

4 民営苗木養成実績

(単位：千本)

年 度 農 林 事 務 所	総数		スギ		ヒノキ		アカマツ		クロマツ		カラマツ	
	幼 苗	山 行 苗	幼 苗	山 行 苗	幼 苗	山 行 苗	幼 苗	山 行 苗	幼 苗	山 行 苗	幼 苗	山 行 苗
平成25年度	760	1,517	483	530	177	146	0	623	20	143	80	75
26	1,217	1,421	871	484	217	131	14	544	65	192	50	70
27	1,837	1,382	1,081	463	167	92	—	548	408	279	181	—
28	2,967	1,589	1,947	855	337	204	—	—	502	480	181	50
29	2,798	1,906	1,473	882	256	170	—	—	888	854	181	—
県 北	140	123	6	3	—	—	—	—	124	120	10	—
県 中	39	24	28	17	11	7	—	—	—	—	—	—
県 南	79	57	52	31	—	—	—	—	27	26	—	—
会 津	432	258	431	258	—	—	—	—	—	—	1	—
南 会 津	—	—	—	—	—	—	—	—	—	—	—	—
相 双	2,055	1,412	908	544	240	160	—	—	737	708	170	—
い わ き	53	32	48	29	5	3	—	—	—	—	—	—

(資料) 森林整備課

(注) 幼苗は1年生苗の数量を計上している。

5 苗木県外移出入状況

(単位：千本)

年 度	総 数	総 数		ス ギ		ヒ ノ キ		ア カ マ ツ		ク ロ マ ツ		カ ラ マ ツ	
		移入	移出	移入	移出	移入	移出	移入	移出	移入	移出	移入	移出
平成25年度	床替苗	—	—	—	—	—	—	—	—	—	—	—	—
	山行苗	84	—	44	—	40	—	—	—	—	—	—	—
26	床替苗	—	—	—	—	—	—	—	—	—	—	—	—
	山行苗	77	—	44	—	33	—	—	—	—	—	—	—
27	床替苗	—	—	—	—	—	—	—	—	—	—	—	—
	山行苗	61	—	42	—	19	—	—	—	—	—	—	—
28	床替苗	—	—	—	—	—	—	—	—	—	—	—	—
	山行苗	12	—	12	—	—	—	—	—	—	—	—	—
29	床替苗	—	—	—	—	—	—	—	—	—	—	—	—
	山行苗	36	—	32	—	4	—	—	—	—	—	—	—

(資料) 森林整備課

B 森林整備

1 民有林事業主体別、資金別造林実績

(単位:ha)

年 度 (農林事務所)	総数	県	公社	森林整備 センター (旧公団)	市 町 村 ・ 財 産 区					一 般					林構 事業等	保安林改 良等
					総数	補助	融資	県単 補助	自力	総数	補助	融資	県単 補助	自力		
平成25年度	165.92	12.78	—	69.67	11.57	8.19	—	—	3.38	60.11	52.28	—	—	7.83	—	11.79
26	165.32	—	4.12	44.70	8.96	6.46	—	—	2.50	104.80	103.98	—	—	0.82	—	2.74
27	166.14	—	3.90	68.59	36.06	27.73	—	—	8.33	54.61	54.61	—	—	—	—	2.98
28	352.94	—	—	42.85	112.77	107.02	—	—	5.75	175.94	172.32	—	—	3.62	—	21.38
29	303.22	—	—	15.00	89.38	85.37	—	—	4.01	160.75	158.23	—	—	2.52	—	38.09
((県 北))	44.39	—	—	15.00	29.15	29.15	—	—	—	—	—	—	—	—	—	0.24
福島市	37.38	—	—	11.00	26.38	26.38	—	—	—	—	—	—	—	—	—	—
二本松市	0.24	—	—	—	—	—	—	—	—	—	—	—	—	—	—	0.24
伊達市	4.00	—	—	4.00	—	—	—	—	—	—	—	—	—	—	—	—
本宮市	—	—	—	—	—	—	—	—	—	—	—	—	—	—	—	—
桑折町	—	—	—	—	—	—	—	—	—	—	—	—	—	—	—	—
国見町	2.77	—	—	—	2.77	2.77	—	—	—	—	—	—	—	—	—	—
川俣町	—	—	—	—	—	—	—	—	—	—	—	—	—	—	—	—
大玉村	—	—	—	—	—	—	—	—	—	—	—	—	—	—	—	—
((県 中))	152.27	—	—	—	41.49	41.24	—	—	0.25	110.78	110.78	—	—	—	—	—
郡山市	4.00	—	—	—	—	—	—	—	—	4.00	4.00	—	—	—	—	—
須賀川市	1.93	—	—	—	—	—	—	—	—	1.93	1.93	—	—	—	—	—
田村市	128.97	—	—	—	36.93	36.82	—	—	0.11	92.04	92.04	—	—	—	—	—
鏡石町	—	—	—	—	—	—	—	—	—	—	—	—	—	—	—	—
天栄村	2.44	—	—	—	0.44	0.44	—	—	—	2.00	2.00	—	—	—	—	—
石川町	5.85	—	—	—	2.53	2.39	—	—	0.14	3.32	3.32	—	—	—	—	—
玉川村	—	—	—	—	—	—	—	—	—	—	—	—	—	—	—	—
平田村	0.69	—	—	—	0.69	0.69	—	—	—	—	—	—	—	—	—	—
浅川町	—	—	—	—	—	—	—	—	—	—	—	—	—	—	—	—
古殿町	0.98	—	—	—	0.60	0.60	—	—	—	0.38	0.38	—	—	—	—	—
三春町	0.56	—	—	—	0.30	0.30	—	—	—	0.26	0.26	—	—	—	—	—
小野町	6.85	—	—	—	—	—	—	—	—	6.85	6.85	—	—	—	—	—
((県 南))	5.52	—	—	—	2.80	2.80	—	—	—	2.72	2.72	—	—	—	—	—
白河市	—	—	—	—	—	—	—	—	—	—	—	—	—	—	—	—
西郷村	—	—	—	—	—	—	—	—	—	—	—	—	—	—	—	—
泉崎村	—	—	—	—	—	—	—	—	—	—	—	—	—	—	—	—
中島村	—	—	—	—	—	—	—	—	—	—	—	—	—	—	—	—
矢吹町	—	—	—	—	—	—	—	—	—	—	—	—	—	—	—	—
棚倉町	0.11	—	—	—	—	—	—	—	—	0.11	0.11	—	—	—	—	—
矢祭町	1.20	—	—	—	—	—	—	—	—	1.20	1.20	—	—	—	—	—
塙 町	3.19	—	—	—	2.80	2.80	—	—	—	0.39	0.39	—	—	—	—	—
鮫川村	1.02	—	—	—	—	—	—	—	—	1.02	1.02	—	—	—	—	—

(単位:ha)

年度 (農林事務所) 市町村	総数	県	公社	森林整備 センター (旧公団)	市 町 村 ・ 財 産 区					一 般					林構 事業等	保安林改 良等
					総数	補助	融資	県単 補助	自力	総数	補助	融資	県単 補助	自力		
((会津))	35.78	-	-	-	1.46	-	-	-	1.46	34.32	31.80	-	-	2.52	-	-
会津若松市	0.65	-	-	-	0.30	-	-	-	0.30	0.35	-	-	-	0.35	-	-
喜多方市	2.07	-	-	-	-	-	-	-	-	2.07	-	-	-	2.07	-	-
北塩原村	-	-	-	-	-	-	-	-	-	-	-	-	-	-	-	-
西会津町	31.03	-	-	-	-	-	-	-	-	31.03	31.03	-	-	-	-	-
磐梯町	-	-	-	-	-	-	-	-	-	-	-	-	-	-	-	-
猪苗代町	0.77	-	-	-	-	-	-	-	-	0.77	0.77	-	-	-	-	-
会津坂下町	-	-	-	-	-	-	-	-	-	-	-	-	-	-	-	-
湯川村	-	-	-	-	-	-	-	-	-	-	-	-	-	-	-	-
柳津町	0.80	-	-	-	0.80	-	-	-	0.80	-	-	-	-	-	-	-
三島町	0.36	-	-	-	0.36	-	-	-	0.36	-	-	-	-	-	-	-
金山町	-	-	-	-	-	-	-	-	-	-	-	-	-	-	-	-
昭和村	-	-	-	-	-	-	-	-	-	-	-	-	-	-	-	-
会津美里町	0.10	-	-	-	-	-	-	-	-	0.10	-	-	-	0.10	-	-
((南会津))	6.00	-	-	-	6.00	6.00	-	-	-	-	-	-	-	-	-	-
下郷町	-	-	-	-	-	-	-	-	-	-	-	-	-	-	-	-
桧枝岐村	-	-	-	-	-	-	-	-	-	-	-	-	-	-	-	-
只見町	-	-	-	-	-	-	-	-	-	-	-	-	-	-	-	-
南会津町	6.00	-	-	-	6.00	6.00	-	-	-	-	-	-	-	-	-	-
((相 双))	43.27	-	-	-	5.07	5.07	-	-	-	0.35	0.35	-	-	-	-	37.85
相馬市	24.52	-	-	-	4.44	4.44	-	-	-	0.35	0.35	-	-	-	-	19.73
南相馬市	16.05	-	-	-	0.63	0.63	-	-	-	-	-	-	-	-	-	15.42
新地町	-	-	-	-	-	-	-	-	-	-	-	-	-	-	-	-
飯館村	-	-	-	-	-	-	-	-	-	-	-	-	-	-	-	-
広野町	-	-	-	-	-	-	-	-	-	-	-	-	-	-	-	-
檜葉町	0.92	-	-	-	-	-	-	-	-	-	-	-	-	-	-	0.92
富岡町	-	-	-	-	-	-	-	-	-	-	-	-	-	-	-	-
川内村	-	-	-	-	-	-	-	-	-	-	-	-	-	-	-	-
大熊町	-	-	-	-	-	-	-	-	-	-	-	-	-	-	-	-
双葉町	1.78	-	-	-	-	-	-	-	-	-	-	-	-	-	-	1.78
浪江町	-	-	-	-	-	-	-	-	-	-	-	-	-	-	-	-
葛尾村	-	-	-	-	-	-	-	-	-	-	-	-	-	-	-	-
((いわき))	15.99	-	-	-	3.41	1.11	-	-	2.30	12.58	12.58	-	-	-	-	-
いわき市	15.99	-	-	-	3.41	1.11	-	-	2.30	12.58	12.58	-	-	-	-	-

(資料) 森林整備課

(注) 本表は、育成単層林整備:人工造林、改良一樹下植栽、育成複層林整備:樹下植栽等、改良一樹下植栽、長期育成循環整備:樹下植栽等の計である。

3 県行造林の状況(県行部分林を含む)

(単位 面積:ha)

年度 (農林事務所) 市町村	契約面積		樹				種				土地				所有形態	
	施業地	除地	針葉		樹		広葉樹	国有	市町村 所有	財産区 所有	共有	個人所有	法人所有			
			計	スギ	アカマツ	カラマツ								ヒノキ		
平成25年度	8,084.01	7,784.82	299.19	7,463.62	2,698.27	3,052.57	386.20	1,326.58	321.20	482.73	1,180.69	1,077.70	3,551.40	1,513.43	278.06	
26	8,055.49	7,756.30	299.19	7,437.82	2,672.91	3,052.33	386.20	1,326.58	318.48	482.73	1,180.29	1,050.06	3,550.92	1,513.43	278.06	
27	8,051.51	7,752.32	299.19	7,433.84	2,669.92	3,051.45	386.20	1,326.27	318.48	482.62	1,180.29	1,050.06	3,550.86	1,509.62	278.06	
28	8,030.29	7,731.10	299.19	7,412.62	2,652.27	3,051.45	386.20	1,326.27	318.48	482.62	1,176.32	1,049.10	3,550.86	1,509.62	278.06	
29	7,992.07	7,692.88	299.19	7,374.40	2,624.73	3,045.13	386.20	1,318.34	318.48	482.62	1,172.35	1,049.10	3,525.23	1,506.65	256.12	
(県北))	1,479.71	1,446.86	32.85	1,422.32	322.72	978.24	14.29	107.07	24.54	112.97	81.45	230.76	736.93	265.34	52.26	
福島市	115.47	110.65	4.82	102.26	24.89	66.25	11.12	-	8.39	-	17.44	31.23	61.57	5.23	-	
(福島)	(99.70)	(95.13)	(4.57)	(86.74)	(24.89)	(50.73)	(11.12)	-	(8.39)	-	(17.44)	(15.46)	(61.57)	(5.23)	-	
(飯野)	(15.77)	(15.52)	(0.25)	(15.52)	-	(15.52)	-	-	-	-	-	(15.77)	-	-	-	
二本松市	539.72	537.42	2.30	531.43	118.76	374.34	0.42	37.91	5.99	61.48	-	33.59	376.68	67.97	-	
(二本松)	(76.52)	(76.52)	-	(76.52)	(1.30)	(74.43)	-	(0.79)	-	(61.48)	-	-	(10.95)	(4.09)	-	
(安達)	(262.52)	(260.87)	(1.65)	(257.25)	(45.60)	(199.57)	-	(12.08)	(3.62)	-	-	-	(262.52)	-	-	
(東和)	(200.68)	(200.03)	(0.65)	(197.66)	(71.86)	(100.34)	(0.42)	(25.04)	(2.37)	-	-	(33.59)	(103.21)	(63.88)	-	
伊達市	279.30	276.46	2.84	274.06	69.20	172.82	-	32.04	2.40	-	51.09	8.06	129.34	90.81	-	
(梁川)	(93.58)	(92.30)	(1.28)	(89.90)	(9.58)	(68.73)	-	(11.59)	(2.40)	-	(51.09)	-	(22.86)	(19.63)	-	
(保原)	(8.06)	(8.06)	-	(8.06)	(2.05)	(1.60)	-	(4.41)	-	-	-	(8.06)	-	-	-	
(靈山)	(52.86)	(52.74)	(0.12)	(52.74)	(15.95)	(32.90)	-	(3.89)	-	-	-	-	(25.57)	(27.29)	-	
(月館)	(124.80)	(123.36)	(1.44)	(123.36)	(41.62)	(69.59)	-	(12.15)	-	-	-	-	(80.91)	(43.89)	-	
本宮市	114.70	114.05	0.65	114.05	20.22	79.30	0.50	14.03	-	-	-	-	59.30	17.83	37.57	
(本宮)	(66.20)	(65.66)	(0.54)	(65.66)	(8.11)	(51.74)	(0.50)	(5.31)	-	-	-	-	(28.63)	-	(37.57)	
(白沢)	(48.50)	(48.39)	(0.11)	(48.39)	(12.11)	(27.56)	-	(8.72)	-	-	-	-	(30.67)	(17.83)	-	
桑折町	36.98	35.36	1.62	32.93	18.13	5.52	0.55	8.73	2.43	-	4.11	5.97	18.49	8.41	-	
国見町	119.99	118.93	1.06	118.70	45.78	69.83	-	3.09	0.23	-	8.81	35.56	66.06	9.56	-	
川俣町	46.38	27.35	19.03	27.35	9.25	17.40	0.70	-	-	-	-	12.16	-	34.22	-	
大玉村	227.17	226.64	0.53	221.54	16.49	192.78	1.00	11.27	5.10	51.49	-	104.19	25.49	31.31	14.69	

(単位 面積:ha)

年度 ((農林事務所)) 市町村	契約面積			樹				種				土地				所有形態	
	施業地	除地	計	針		葉		樹		広葉樹	国有	市町村所有	財産区所有	共有	個人所有	法人所有	
				スギ	アカマツ	カラマツ	ヒノキ										
((県中))	1,020.52	23.11	981.48	378.70	422.78	79.34	100.66	15.93	53.36	52.66	212.56	449.38	240.58	11.98			
郡山市	209.04	4.18	202.73	37.16	106.13	59.44	-	2.13	53.36	-	155.68	-	-	-	-		
須賀川市	275.70	7.24	256.36	78.41	164.56	2.10	11.29	12.10	-	3.06	30.06	240.95	1.63	0.00			
(須賀川)	(29.37)	(0.10)	(29.27)	(19.05)	(8.62)	-	(1.60)	-	-	-	(18.35)	(7.54)	-	(3.48)			
(長沼)	(53.34)	(0.41)	(51.87)	(8.72)	(41.34)	(0.45)	(1.36)	(1.06)	-	(3.06)	(11.71)	(36.94)	(1.63)	-			
(岩瀬)	(196.47)	(6.73)	(178.70)	(54.12)	(114.60)	(1.65)	(8.33)	(11.04)	-	-	-	(196.47)	-	-			
田村市	180.94	2.69	178.25	92.55	33.30	10.87	41.53	-	-	11.00	-	55.42	102.54	11.98			
(滝根)	(31.06)	-	(31.06)	(16.61)	(3.07)	(6.32)	(5.06)	-	-	(11.00)	-	(3.50)	(16.56)	-			
(大越)	(29.36)	(0.16)	(29.20)	(15.40)	(3.52)	-	(10.28)	-	-	-	-	(17.19)	(12.17)	-			
(常葉)	(70.71)	(0.21)	(70.50)	(39.14)	(14.65)	(2.00)	(14.71)	-	-	-	-	(21.80)	(39.81)	(9.10)			
(船引)	(49.81)	(2.32)	(47.49)	(21.40)	(12.06)	(2.55)	(11.48)	-	-	-	-	(12.93)	(34.00)	(2.88)			
天栄村	25.72	-	25.72	-	25.72	-	-	-	-	-	-	25.72	-	-			
石川町	85.66	0.48	84.68	42.56	38.65	1.09	2.38	0.50	-	0.44	-	55.66	29.56	-			
平田村	28.29	0.59	27.70	9.30	14.81	-	3.59	-	-	-	-	-	28.29	-			
浅川町	4.65	-	4.65	3.24	-	-	1.41	-	-	-	-	2.47	2.18	-			
古殿町	30.94	0.76	30.18	23.22	6.96	-	-	-	-	-	26.82	-	4.12	-			
小野町	179.58	7.17	171.21	92.26	32.65	5.84	40.46	1.20	-	38.16	-	69.16	72.26	-			
((県南))	595.33	8.28	586.81	255.18	95.15	3.01	233.47	0.24	49.93	52.80	-	335.63	156.97	-			
白河市	57.50	1.28	56.22	22.67	11.33	2.80	19.42	-	-	23.70	-	21.77	12.03	-			
(白河)	(26.70)	(0.28)	(26.42)	(8.00)	-	-	(18.42)	-	-	-	-	(21.77)	(4.93)	-			
(表郷)	(23.70)	(1.00)	(22.70)	(10.66)	(9.24)	(2.80)	-	-	-	(23.70)	-	-	-	-			
(大信)	(7.10)	-	(7.10)	(4.01)	(2.09)	-	(1.00)	-	-	-	-	-	(7.10)	-			
西郷村	31.37	1.43	29.94	7.52	-	-	22.42	-	-	10.07	-	-	21.30	-			
泉崎村	19.03	-	19.03	2.61	7.59	-	8.83	-	-	19.03	-	-	-	-			
棚倉町	122.68	0.54	122.14	50.50	0.95	-	70.69	-	49.93	-	-	59.47	13.28	-			
矢祭町	98.03	0.82	97.05	40.51	16.06	-	40.48	0.16	-	-	-	87.99	10.04	-			
塙町	102.40	2.52	99.88	65.34	11.24	-	23.30	-	-	-	-	38.18	64.22	-			
鯨川村	164.32	1.69	162.55	66.03	47.98	0.21	48.33	0.08	-	-	-	128.22	36.10	-			

(単位 面積:ha)

年度 (農林事務所) 市町村	契約面積		除地		樹種							土地所有形態			
	施業地	除地	針葉樹			広葉樹	国有	市町村所有	財産区所有	共有	個人所有	法人所有			
			計	スギ	アカマツ								カラマツ	ヒノキ	
((会津))	497.91	26.04	354.00	249.63	47.89	56.48	-	117.87	46.74	78.17	65.21	229.82	73.37	4.60	
会津若松市	5.58	-	5.58	3.40	-	2.18	-	-	5.58	-	-	-	-	-	
喜多方市	51.18	4.17	20.82	19.12	1.70	-	26.19	-	-	-	-	33.89	17.29	-	
(喜多方)	(5.88)	(0.60)	(0.60)	(0.60)	-	-	(4.68)	-	-	-	-	(5.88)	-	-	
(熱塩加納)	(2.22)	(0.38)	(1.84)	(1.84)	-	-	(14.90)	-	-	-	-	(2.22)	-	-	
(山都)	(29.80)	(3.19)	(11.71)	(11.71)	-	-	(6.61)	-	-	-	-	(25.79)	(4.01)	-	
(高郷)	(13.28)	-	(6.67)	(4.97)	(1.70)	-	-	-	-	-	-	-	(13.28)	-	
北塩原村	4.60	-	4.30	-	-	4.30	-	0.30	-	-	-	-	-	4.60	
西会津町	55.83	8.31	47.00	23.54	23.46	0.00	-	0.52	-	-	-	55.83	-	-	
猪苗代町	29.28	0.26	23.14	7.72	6.13	9.29	-	5.88	-	-	16.57	12.71	-	-	
会津坂下町	33.81	0.01	33.80	24.49	9.31	-	-	-	-	-	-	17.52	16.29	-	
柳津町	23.23	0.06	19.72	18.21	0.81	0.70	-	3.45	-	19.20	-	1.17	2.86	-	
三島町	22.61	0.48	10.27	8.99	1.28	-	-	11.86	-	-	-	16.00	6.61	-	
金山町	145.24	12.50	83.92	65.01	1.13	17.78	-	48.82	41.16	49.27	43.98	-	10.83	-	
会津美里町	126.55	0.25	105.45	79.15	4.07	22.23	-	20.85	-	9.70	4.66	92.70	19.49	-	
(会津高田)	(64.40)	(0.24)	(58.79)	(40.35)	(2.13)	(16.31)	-	(5.37)	-	-	(4.66)	(59.74)	-	-	
(新鶴)	(62.15)	(0.01)	(46.66)	(38.80)	(1.94)	(5.92)	-	(15.48)	-	(9.70)	-	(32.96)	(19.49)	-	
((南会津))	370.87	0.76	217.49	53.37	41.91	121.66	0.55	152.62	-	118.53	30.11	141.07	53.79	27.37	
下郷町	16.66	-	16.20	4.95	0.30	10.95	-	0.46	-	3.30	-	9.36	4.00	-	
只見町	28.03	-	11.16	2.06	-	9.10	-	16.87	-	28.03	-	-	-	-	
南会津町	326.18	0.76	190.13	46.36	41.61	101.61	0.55	135.29	-	87.20	30.11	131.71	49.79	27.37	
(田島)	(232.41)	(0.76)	(143.77)	(32.18)	(30.67)	(80.37)	(0.55)	(87.88)	-	(82.19)	(30.11)	(49.25)	(43.49)	(27.37)	
(窟岩)	(6.30)	-	(5.01)	(2.20)	-	(2.81)	-	(1.29)	-	-	-	-	(6.30)	-	
(伊南)	(43.91)	-	(27.12)	(6.39)	(10.94)	(9.79)	-	(16.79)	-	(5.01)	-	(38.90)	-	-	
(南郷)	(43.56)	-	(14.23)	(5.59)	-	(8.64)	-	(29.33)	-	-	-	(43.56)	-	-	

(単位 面積:ha)

年度 (農林事務所) 市町村	契約面積		除地		樹種							土地所有形態			
	施業地	除地	針葉樹			広葉樹				国有	市町村所有	財産区所有	共有	個人所有	法人所有
			計	スギ	アカマツ	カラマツ	ヒノキ	広葉樹							
((相 双))	2,556.49	163.28	2,390.35	669.18	1,028.58	89.94	602.65	2.86	219.62	762.85	7.70	860.19	596.22	109.91	
相馬市	295.85	6.06	288.09	123.33	81.39	-	83.37	1.70	-	25.51	-	180.35	76.66	13.33	
南相馬市	646.29	26.68	618.45	230.94	245.82	0.50	141.19	1.16	137.40	-	-	271.38	216.06	21.45	
(原町)	(197.84)	(5.61)	(192.23)	(56.36)	(87.34)	-	(48.53)	-	(130.85)	-	-	(36.09)	(30.90)	-	
(鹿島)	(384.12)	(18.15)	(364.81)	(145.51)	(135.53)	(0.50)	(83.27)	(1.16)	-	-	-	(210.72)	(151.95)	(21.45)	
(小高)	(64.33)	(2.92)	(61.41)	(29.07)	(22.95)	-	(9.39)	-	(6.55)	-	-	(24.57)	(33.21)	-	
新地町	96.18	7.82	88.36	38.26	9.45	0.80	39.85	-	-	53.90	-	42.28	-	-	
飯館村	35.04	0.93	34.11	14.52	2.12	-	17.47	-	23.31	-	-	-	11.73	-	
広野町	18.07	0.11	17.96	4.50	6.45	-	7.01	-	-	-	-	18.07	-	-	
櫛葉町	19.70	0.17	19.53	5.27	5.03	-	9.23	-	-	-	-	0.72	18.98	-	
富岡町	106.73	7.35	99.38	40.84	18.83	-	39.71	-	-	-	-	73.47	33.26	-	
川内村	877.78	65.07	812.71	93.64	474.45	88.49	156.13	-	58.91	675.75	-	36.00	31.99	75.13	
大熊町	89.07	23.65	65.42	20.65	3.87	-	40.90	-	-	-	-	45.90	43.17	-	
葛尾村	194.52	7.80	186.72	44.45	133.48	0.15	8.64	-	-	7.69	-	110.65	76.18	-	
浪江町	94.24	6.34	87.90	28.36	26.85	-	32.69	-	-	-	7.70	37.70	48.84	-	
双葉町	83.02	11.30	71.72	24.42	20.84	-	26.46	-	-	-	-	43.67	39.35	-	
((いわき))	1,471.24	44.87	1,421.95	695.95	430.58	21.48	273.94	4.42	-	25.89	502.76	772.21	120.38	50.00	
いわき市	1,471.24	44.87	1,421.95	695.95	430.58	21.48	273.94	4.42	-	25.89	502.76	772.21	120.38	50.00	

(資料) 森林整備課

平成30年3月31日現在

4 水源林の状況

(農林事務所) 市町村	契約 面積	種										土地所有者形態			(単位 面積:ha)		
		樹 針					葉 樹					市町村 所有	財産区 所有	共有		個人所有	法人所有
		計	スギ	アカマツ	カラマツ	ヒノキ	広葉樹	種									
								スギ	アカマツ	カラマツ	ヒノキ						
県 総 計	923.65	693.16	280.11	131.57	280.14	1.34	230.49	379.59	185.48	300.73	15.85	42.00					
((県 北))	151.71	142.09	53.87	75.31	12.91	—	9.62	36.12	102.68	12.91	—	—					
福 島 市	19.83	19.83	4.99	4.93	9.91	—	—	19.83	—	—	—	—					
伊 達 市	36.41	26.79	26.79	—	—	—	9.62	—	23.50	12.91	—	—					
(霊 山)	(23.50)	(17.82)	(17.82)	—	—	—	(5.68)	—	(23.50)	—	—	—					
(月 館)	(12.91)	(8.97)	(8.97)	—	—	—	(3.94)	—	—	(12.91)	—	—					
桑 折 町	40.92	40.92	19.09	18.83	3.00	—	—	16.29	24.63	—	—	—					
大 玉 村	54.55	54.55	3.00	51.55	—	—	—	—	54.55	—	—	—					
((県 中))	58.93	41.76	14.00	26.76	1.00	—	17.17	29.75	—	29.18	—	—					
郡 山 市	29.18	26.76	—	26.76	—	—	2.42	—	—	29.18	—	—					
須 賀 川 市	29.75	15.00	14.00	—	1.00	—	14.75	29.75	—	—	—	—					
(長 沼)	(29.75)	(15.00)	(14.00)	—	(1.00)	—	(14.75)	(29.75)	—	—	—	—					
((県 南))	83.42	83.42	66.18	12.44	3.46	1.34	0.00	46.57	—	32.88	3.97	—					
白 河 市	8.66	8.66	7.32	0.00	—	1.34	0.00	1.10	—	3.59	3.97	—					
(表 郷)	(8.66)	(8.66)	(7.32)	(0.00)	—	(1.34)	(0.00)	(1.10)	—	(3.59)	(3.97)	—					
西 郷 村	45.47	45.47	29.57	12.44	3.46	—	—	45.47	—	—	—	—					
棚 倉 町	29.29	29.29	29.29	—	—	—	—	—	—	29.29	—	—					
((会 津))	190.65	154.07	74.44	—	79.63	—	36.58	74.45	21.32	66.36	2.38	26.14					
会 津 若 松 市	11.20	11.20	9.79	—	1.41	—	—	—	—	11.20	—	—					
喜 多 方 市	9.92	9.92	9.92	—	—	—	—	—	—	9.92	—	—					
(熱 塩 加 納)	(9.92)	(9.92)	(9.92)	—	—	—	—	—	—	(9.92)	—	—					
北 塩 原 村	0.00	0.00	—	—	0.00	—	—	—	—	0.00	—	—					
磐 梯 町	55.09	52.83	1.98	—	50.85	—	2.26	28.95	—	—	—	26.14					
猪 苗 代 町	21.32	21.32	0.00	—	21.32	—	0.00	—	21.32	—	—	—					

(単位 面積:ha)

(農林事務所) 市町村	契約面積		樹種							土地所有者形態				
	計	針	葉			樹				市町村 所有	財産区 所有	共有	個人所有	法人所有
			スギ	アカマツ	カラマツ	ヒノキ	広葉樹							
柳津町	47.48	35.33	30.68	—	4.65	—	12.15	13.76	—	—	33.72	—	—	
三島町	3.06	3.06	3.06	—	—	—	—	—	—	—	3.06	—	—	
金山町	5.89	0.97	0.39	—	0.58	—	4.92	—	—	—	3.51	2.38	—	
会津美里町 (会津高田)	36.69 (36.69)	19.44 (19.44)	18.62 (18.62)	—	0.82 (0.82)	—	17.25 (17.25)	31.74 (31.74)	—	—	4.95 (4.95)	—	—	
(南会津))	421.10	256.24	59.84	13.26	183.14	—	164.86	192.70	61.48	151.06	—	—	15.86	
下郷町	44.28	30.48	5.13	0.12	25.23	—	13.80	44.28	—	—	—	—	—	
只見町	44.91	15.63	12.06	—	3.57	—	29.28	44.91	—	—	—	—	—	
南会津町 (田島)	331.91 (206.21)	210.13 (120.91)	42.65 (34.00)	13.14 (13.14)	154.34 (73.77)	—	121.78 (85.30)	103.51 (5.60)	61.48 (61.48)	151.06 (123.27)	—	—	15.86 (15.86)	
(館岩)	(55.42)	(55.42)	—	—	(55.42)	—	—	(29.63)	—	(25.79)	—	—	—	
(伊南)	(68.28)	(31.80)	(6.65)	—	(25.15)	—	(36.48)	(68.28)	—	—	—	—	—	
(南郷)	(2.00)	(2.00)	(2.00)	—	—	—	—	—	—	(2.00)	—	—	—	
((相双))	3.58	2.82	2.82	—	—	—	0.76	—	—	—	—	3.58	—	
相馬市	3.58	2.82	2.82	—	—	—	0.76	—	—	—	—	3.58	—	
((いわき))	14.26	12.76	8.96	3.80	0.00	—	1.50	—	0.00	8.34	5.92	—	—	
いわき市	14.26	12.76	8.96	3.80	0.00	—	1.50	—	0.00	8.34	5.92	—	—	

平成30年3月31日現在

(資料) 森林整備課

5 公社造林実績状況

(単位 面積:ha)

年 度 (農林事務所) 市町村	契約面積		樹 種 別							施 業 年 度					土 地 所 有 形 態				
	施業地	未施業地	針 葉 樹					広葉樹	24	25	26	27	28	市町村	財産区	共有	個人	会社 その他	
			計	スギ	アカマツ	カラマツ	ヒノキ												
平成25年度	17,985	15,063	2,922	15,063	10,669	3,058	700	633	3	—	—	—	—	—	1,239	3,705	6,430	4,402	2,211
26	17,975	15,053	2,922	15,050	10,665	3,053	700	633	3	—	—	—	—	—	1,239	3,704	6,466	4,397	2,168
27	17,972	15,050	2,921	15,048	10,664	3,051	700	632	3	—	—	—	4	—	1,239	3,704	6,469	4,390	2,171
28	17,870	15,001	2,869	14,998	10,658	3,009	700	632	3	—	—	—	—	—	1,239	3,704	6,371	4,387	2,170
29	17,818	15,000	2,818	14,997	10,657	3,008	700	632	3	—	—	—	—	—	1,239	3,704	6,230	4,389	2,257
((県 北))	1,708	1,599	109	1,599	626	729	6	239	—	—	—	—	—	—	45	127	273	815	449
福島市	619	545	74	545	234	234	6	71	—	—	—	—	—	—	—	—	119	305	196
二本松市	250	244	5	244	80	143	—	21	—	—	—	—	—	—	—	34	61	154	0
伊達市	400	390	10	390	154	177	—	59	—	—	—	—	—	—	—	—	29	153	217
本宮市	—	—	—	—	—	—	—	—	—	—	—	—	—	—	—	—	—	—	—
桑折町	—	—	—	—	—	—	—	—	—	—	—	—	—	—	—	—	—	—	—
国見町	—	—	—	—	—	—	—	—	—	—	—	—	—	—	—	—	—	—	—
川俣町	440	420	20	420	158	174	—	88	—	—	—	—	—	—	45	92	64	203	36
大玉村	—	—	—	—	—	—	—	—	—	—	—	—	—	—	—	—	—	—	—
((県 中))	2,332	2,216	116	2,216	1,024	947	90	154	—	—	—	—	—	—	17	1,185	339	455	336
郡山市	1,702	1,598	104	1,598	641	809	87	61	—	—	—	—	—	—	—	1,165	135	113	290
須賀川市	63	60	4	60	50	1	1	8	—	—	—	—	—	—	—	—	48	16	0
田村市	369	363	6	363	211	90	1	60	—	—	—	—	—	—	17	—	115	201	35
鏡石町	—	—	—	—	—	—	—	—	—	—	—	—	—	—	—	—	—	—	—
天栄村	91	91	—	91	37	47	—	7	—	—	—	—	—	—	—	21	33	30	7
石川町	—	—	—	—	—	—	—	—	—	—	—	—	—	—	—	—	—	—	—
玉川村	—	—	—	—	—	—	—	—	—	—	—	—	—	—	—	—	—	—	—
平田村	4	4	—	—	4	—	—	0	—	—	—	—	—	—	—	—	—	4	—
浅川町	—	—	—	—	—	—	—	—	—	—	—	—	—	—	—	—	—	—	—
古殿町	30	28	2	28	24	—	—	4	—	—	—	—	—	—	—	—	8	22	—
三春町	—	—	—	—	—	—	—	—	—	—	—	—	—	—	—	—	—	—	—
小野町	72	72	0	72	57	—	1	14	—	—	—	—	—	—	—	—	—	69	4
((県 南))	85	81	4	81	15	—	—	66	—	—	—	—	—	—	—	—	21	64	—
白河市	—	—	—	—	—	—	—	—	—	—	—	—	—	—	—	—	—	—	—
西郷村	—	—	—	—	—	—	—	—	—	—	—	—	—	—	—	—	—	—	—
泉崎村	—	—	—	—	—	—	—	—	—	—	—	—	—	—	—	—	—	—	—
中島村	—	—	—	—	—	—	—	—	—	—	—	—	—	—	—	—	—	—	—
矢吹町	—	—	—	—	—	—	—	—	—	—	—	—	—	—	—	—	—	—	—
棚倉町	62	60	2	60	10	—	—	49	—	—	—	—	—	—	—	—	17	44	—
矢祭町	—	—	—	—	—	—	—	—	—	—	—	—	—	—	—	—	—	—	—
塙町	—	—	—	—	—	—	—	—	—	—	—	—	—	—	—	—	—	—	—
鮫川村	23	21	2	21	4	—	—	17	—	—	—	—	—	—	—	—	4	20	—

(単位 面積:ha)

年 度 (農林事務所) 市町村	契約 面積	施 業 地		樹 種 別					広葉樹	施 業 年 度					土 地 所 有 形 態				
		施業地	未施業地	針 葉 樹						24	25	26	27	28	市町村	財産区	共有	個人	会社 その他
				計	スギ	アカマツ	カラマツ	ヒノキ											
((会 津))	8,487	7,019	1,468	7,019	6,192	433	394	1	—	—	—	—	—	—	399	1,771	3,467	1,836	1,014
会津若松市	569	475	94	475	424	45	6	1	—	—	—	—	—	—	—	—	144	425	—
喜多方市	1,581	1,316	266	1,316	1,148	163	5	—	—	—	—	—	—	—	380	652	352	197	—
北塩原村	88	75	13	75	75	—	—	—	—	—	—	—	—	—	—	—	2	42	44
西会津町	1,483	1,120	363	1,120	1,096	23	—	—	—	—	—	—	—	—	117	1,039	240	86	—
磐梯町	220	216	5	216	212	4	—	—	—	—	—	—	—	—	9	29	177	6	—
猪苗代町	1,314	1,094	220	1,094	699	81	314	—	—	—	—	—	—	—	1,111	52	61	91	—
会津坂下町	14	13	—	13	13	—	—	—	—	—	—	—	—	—	—	—	14	—	—
湯川村	—	—	—	—	—	—	—	—	—	—	—	—	—	—	—	—	—	—	—
柳津町	666	522	144	522	469	24	29	—	—	—	—	—	—	192	—	400	73	—	—
三島町	202	190	12	190	169	20	2	—	—	—	—	—	—	—	—	196	6	—	—
金山町	461	370	91	370	360	10	—	—	—	—	—	—	—	—	36	163	30	232	—
昭和村	182	169	13	169	140	1	28	—	—	—	—	—	—	—	—	24	36	121	—
会津美里町	1,708	1,460	247	1,460	1,387	62	12	—	—	—	—	—	—	207	118	766	380	237	—
((南会津))	4,337	3,245	1,092	3,243	2,366	661	210	7	2	—	—	—	—	—	772	450	2,083	798	234
下郷町	1,194	827	366	827	567	212	46	2	—	—	—	—	—	—	48	—	1,046	100	—
桧枝岐村	—	—	—	—	—	—	—	—	—	—	—	—	—	—	—	—	—	—	—
只見町	608	496	111	496	459	36	2	—	—	—	—	—	—	201	—	232	146	29	—
南会津町	2,536	1,921	615	1,919	1,339	414	162	5	2	—	—	—	—	—	523	450	806	552	205
((相 双))	558	538	20	537	215	239	—	84	1	—	—	—	—	—	5	—	21	366	166
相馬市	—	—	—	—	—	—	—	—	—	—	—	—	—	—	—	—	—	—	—
南相馬市	18	17	1	17	3	—	—	14	—	—	—	—	—	—	—	—	18	—	—
新地町	—	—	—	—	—	—	—	—	—	—	—	—	—	—	—	—	—	—	—
飯館村	540	521	19	520	211	239	—	70	1	—	—	—	—	—	5	—	21	348	166
広野町	—	—	—	—	—	—	—	—	—	—	—	—	—	—	—	—	—	—	—
檜葉町	—	—	—	—	—	—	—	—	—	—	—	—	—	—	—	—	—	—	—
富岡町	—	—	—	—	—	—	—	—	—	—	—	—	—	—	—	—	—	—	—
川内村	—	—	—	—	—	—	—	—	—	—	—	—	—	—	—	—	—	—	—
大熊町	—	—	—	—	—	—	—	—	—	—	—	—	—	—	—	—	—	—	—
双葉町	—	—	—	—	—	—	—	—	—	—	—	—	—	—	—	—	—	—	—
浪江町	—	—	—	—	—	—	—	—	—	—	—	—	—	—	—	—	—	—	—
葛尾村	—	—	—	—	—	—	—	—	—	—	—	—	—	—	—	—	—	—	—
((いわき))	310	303	7	303	220	—	—	82	—	—	—	—	—	—	—	171	25	55	59
いわき市	310	303	7	303	220	—	—	82	—	—	—	—	—	—	—	171	25	55	59

(資料) 公益社団法人 ふくしま緑の森づくり公社 (県計・事務所別・市町村別に各項目を四捨五入しているため、計が合わない場合がある。)
平成30年3月31日現在

6 機構造林実績状況

(単位 面積:ha)

年度 (農林事務所)	契約 面積			樹 種 別												土 地 所 有 形 態				
		施業地	未施業地	針 葉 樹					広葉樹	24	25	26	27	28	市町村	財産区	共有	個人	会社 その他	
				計	スギ	アカマツ	カラマツ	ヒノキ												その他
平成25年度	15,210	11,093	4,117	10,900	4,809	3,495	2,053	543	-	193	-	40	-	-	-	4,169	4,139	4,644	1,038	1,221
26	15,290	11,122	4,168	10,924	4,821	3,470	2,055	577	-	198	-	45	-	-	4,163	4,140	4,682	1,085	1,221	
27	15,307	11,168	4,139	10,949	4,858	3,470	2,061	559	-	219	-	-	69	-	4,163	4,140	4,687	1,097	1,221	
28	15,361	11,211	4,150	10,983	4,879	3,470	2,070	559	-	233	-	-	-	43	4,163	4,140	4,736	1,159	1,163	
29	15,386	11,224	4,162	10,987	4,888	3,470	2,070	559	-	237	-	-	-	15	4,168	4,140	4,717	1,198	1,163	
((県 北))	1,976	1,603	373	1,478	600	592	92	194	-	125	-	-	-	15	230	153	1,063	475	55	
福島市	1,309	1,077	232	987	404	438	91	54	-	90	-	-	-	11	27	-	870	371	40	
二本松市	4	4	0	3	3	-	-	-	-	1	-	-	-	-	-	-	-	-	4	-
伊達市	489	392	97	368	132	122	1	114	-	24	-	-	-	4	146	99	192	52	-	
本宮市	-	-	-	-	-	-	-	-	-	-	-	-	-	-	-	-	-	-	-	-
桑折町	58	47	11	43	35	-	-	8	-	3	-	-	-	-	58	-	-	-	-	
国見町	-	-	-	-	-	-	-	-	-	-	-	-	-	-	-	-	-	-	-	
川俣町	116	83	33	76	26	32	-	19	-	7	-	-	-	-	-	54	-	48	14	
大玉村	-	-	-	-	-	-	-	-	-	-	-	-	-	-	-	-	-	-	-	
((県 中))	2,947	2,190	757	2,140	863	788	443	46	0	50	-	-	-	-	-	2,196	406	120	224	
郡山市	2,698	1,951	748	1,903	822	622	432	27	-	48	-	-	-	-	-	2,087	304	96	211	
須賀川市	202	194	8	192	27	152	11	2	-	2	-	-	-	-	-	95	103	4	-	
田村市	15	15	0	15	4	-	-	10	-	-	-	-	-	-	-	-	-	-	2	13
鏡石町	-	-	-	-	-	-	-	-	-	-	-	-	-	-	-	-	-	-	-	-
天栄村	20	19	1	19	6	14	-	-	-	-	-	-	-	-	-	14	-	6	-	
石川町	-	-	-	-	-	-	-	-	-	-	-	-	-	-	-	-	-	-	-	
玉川村	-	-	-	-	-	-	-	-	-	-	-	-	-	-	-	-	-	-	-	
平田村	-	-	-	-	-	-	-	-	-	-	-	-	-	-	-	-	-	-	-	
浅川町	-	-	-	-	-	-	-	-	-	-	-	-	-	-	-	-	-	-	-	
古殿町	-	-	-	-	-	-	-	-	-	-	-	-	-	-	-	-	-	-	-	
三春町	12	12	0	11	5	-	-	6	-	1	-	-	-	-	-	-	-	-	12	
小野町	-	-	-	-	-	-	-	-	-	-	-	-	-	-	-	-	-	-	-	
((県 南))	52	37	15	29	23	0	0	6	0	8	-	-	-	-	0	0	8	44	0	
白河市	44	29	15	21	15	-	-	6	-	8	-	-	-	-	-	-	-	44	-	
西郷村	-	-	-	-	-	-	-	-	-	-	-	-	-	-	-	-	-	-	-	
泉崎村	-	-	-	-	-	-	-	-	-	-	-	-	-	-	-	-	-	-	-	
中島村	-	-	-	-	-	-	-	-	-	-	-	-	-	-	-	-	-	-	-	
矢吹町	-	-	-	-	-	-	-	-	-	-	-	-	-	-	-	-	-	-	-	
棚倉町	-	-	-	-	-	-	-	-	-	-	-	-	-	-	-	-	-	-	-	
矢祭町	8	8	-	8	8	-	-	-	-	-	-	-	-	-	-	-	8	-	-	
塙町	-	-	-	-	-	-	-	-	-	-	-	-	-	-	-	-	-	-	-	
鮫川村	-	-	-	-	-	-	-	-	-	-	-	-	-	-	-	-	-	-	-	

(単位 面積:ha)

年 度 (農林事務所) 市町村	契 約 面 積			樹 種 別							土 地 所 有 形 態								
	施業地	未施業地	計	針 葉 樹					広葉樹	24	25	26	27	28	市町村	財産区	共有	個人	会社 その他
				スギ	アカマツ	カラマツ	ヒノキ	その他											
((会 津))	2,591	1,888	703	1,845	1,318	191	336	-	-	43	-	-	-	-	215	803	1,298	197	78
会津若松市	392	301	91	292	281	11		-	-	10	-	-	-	-	-	-	364	29	
喜多方市	509	269	240	265	172	29	64	-	-	3	-	-	-	-	-	-	404	94	11
北塩原村	67	21	46	21	21	-	-	-	-	-	-	-	-	-	-	-	-	-	67
西会津町	108	54	54	46	31	-	15	-	-	8	-	-	-	-	-	63	45	-	-
磐梯町	100	93	6	87	23	23	41	-	-	6	-	-	-	-	65	-	29	6	-
猪苗代町	172	171	1	171	20	-	151	-	-	-	-	-	-	-	172	-	-	-	-
会津坂下町	-	-	-	-	-	-	-	-	-	-	-	-	-	-	-	-	-	-	-
湯川村	-	-	-	-	-	-	-	-	-	-	-	-	-	-	-	-	-	-	-
柳津町	309	209	100	198	164	12	22	-	-	11	-	-	-	-	24	-	285	-	-
三島町	39	35	3	35	10	25	-	-	-	-	-	-	-	-	-	-	39	-	-
金山町	285	279	5	279	253	26	-	-	-	1	-	-	-	-	-	216	69	-	-
昭和村	-	-	-	-	-	-	-	-	-	-	-	-	-	-	-	-	-	-	-
会津美里町	611	455	156	452	343	66	43	-	-	3	-	-	-	-	126	352	65	68	-
((南会津))	5,495	3,368	2,127	3,364	1,561	604	1,198	1	-	4	-	-	-	-	2,167	472	1,796	273	787
下郷町	977	525	453	522	244	72	206	-	-	3	-	-	-	-	34	-	717	31	194
桜枝岐村	-	-	-	-	-	-	-	-	-	-	-	-	-	-	-	-	-	-	-
只見町	47	47	-	47	-	12	35	-	-	-	-	-	-	-	20	-	27	-	-
南会津町	4,471	2,796	1,674	2,795	1,317	520	958	1	-	1	-	-	-	-	2,113	472	1,052	241	593
((相 双))	1,780	1,657	123	1,650	366	1,040	-	244	-	7	-	-	-	-	1,556	-	134	90	-
相馬市	73	62	11	62	12	9	41	-	-	-	-	-	-	-	-	-	44	29	-
南相馬市	122	89	33	89	37	24	29	-	-	-	-	-	-	-	-	-	82	40	-
新地町	21	20	2	20	16	1	3	-	-	-	-	-	-	-	14	-	8	-	-
飯館村	21	19	2	19	9	6	3	-	-	-	-	-	-	-	-	-	-	21	-
広野町	-	-	-	-	-	-	-	-	-	-	-	-	-	-	-	-	-	-	-
楢葉町	-	-	-	-	-	-	-	-	-	-	-	-	-	-	-	-	-	-	-
富岡町	-	-	-	-	-	-	-	-	-	-	-	-	-	-	-	-	-	-	-
川内村	1,542	1,467	75	1,460	292	1,000	-	168	-	7	-	-	-	-	1,542	-	-	-	-
大熊町	-	-	-	-	-	-	-	-	-	-	-	-	-	-	-	-	-	-	-
双葉町	-	-	-	-	-	-	-	-	-	-	-	-	-	-	-	-	-	-	-
浪江町	-	-	-	-	-	-	-	-	-	-	-	-	-	-	-	-	-	-	-
葛尾村	-	-	-	-	-	-	-	-	-	-	-	-	-	-	-	-	-	-	-
((いわき))	546	481	65	481	157	255	1	68	-	-	-	-	-	-	-	515	12	-	19
いわき市	546	481	-	481	157	255	1	68	-	-	-	-	-	-	-	515	12	-	19

(資料) 国立研究開発法人森林総合研究所 森林整備センター 福島水源林整備事務所(四捨五入の関係で計が合わない場合がある。「0」は単位未満の値である)
平成30年3月31日現在。

7 造林補助事業実績

(単位：面積 ha、延長 m、事業費 千円)

年度 《農林事務所》 市町村	公 営										民 営				共 備	
	人		工		成		保		層		林 育		更新伐	計	事業費	補助金
	再造林	被害跡地 造林	造	林	樹下補栽 等	下刈	雪起し	除伐	間伐	枝打ち等	小計					
平成25年度	39.35	-	26.09	65.44	46.59	575.91	75.82	433.46	720.65	85.85	1,891.69	53.66	2,057.38	1,179,624	485,137	
26	33.22	-	19.41	59.44	57.81	563.74	56.38	130.93	860.06	111.74	172,285.00	43.01	1,883.11	1,213,059	517,056	
27	18.50	-	22.63	41.13	61.05	462.52	41.86	148.03	617.37	17.28	1,287.06	74.75	1,463.99	1,060,820	486,578	
28	49.15	-	14.72	63.87	60.88	433.06	23.43	198.95	626.49	16.43	1,298.36	85.01	1,508.12	1,098,462	454,916	
29	46.56	-	25.76	72.32	53.44	349.92	7.48	182.98	909.82	15.15	1,465.35	29.97	1,621.08	1,117,535	479,133	
((県 北))	-	-	-	-	-	-	-	-	13.75	-	13.75	-	13.75	10,760	5,380	
福 島 市	-	-	-	-	-	-	-	-	13.75	-	13.75	-	13.75	10,760	5,380	
二 本 松 市	-	-	-	-	-	-	-	-	-	-	-	-	-	-	-	
伊 達 市	-	-	-	-	-	-	-	-	-	-	-	-	-	-	-	
本 宮 市	-	-	-	-	-	-	-	-	-	-	-	-	-	-	-	
桑 折 町	-	-	-	-	-	-	-	-	-	-	-	-	-	-	-	
国 見 町	-	-	-	-	-	-	-	-	-	-	-	-	-	-	-	
川 俣 町	-	-	-	-	-	-	-	-	-	-	-	-	-	-	-	
大 玉 村	-	-	-	-	-	-	-	-	-	-	-	-	-	-	-	
((県 中))	33.19	-	17.65	50.84	20.76	187.52	-	20.12	167.92	-	375.56	-	447.16	356,862	144,201	
郡 山 市	4.00	-	-	4.00	-	25.19	-	-	15.02	-	40.21	-	44.21	20,335	9,103	
須 賀 川 市	-	-	1.93	1.93	-	1.40	-	3.76	-	-	5.16	-	7.09	5,363	2,278	
田 村 市	24.46	-	12.50	36.96	17.51	121.82	-	15.51	-	-	137.33	-	191.80	149,715	59,886	
鏡 石 町	-	-	-	-	-	-	-	-	-	-	-	-	-	-	-	
天 栄 村	-	-	2.00	2.00	-	-	-	-	3.65	-	3.65	-	5.65	6,157	2,661	
石 川 町	3.32	-	-	3.32	-	1.42	-	-	11.44	-	12.86	-	16.18	17,629	7,052	
五 川 村	-	-	-	-	-	-	-	-	-	-	-	-	-	-	-	
平 田 村	-	-	-	-	-	0.97	-	-	5.46	-	6.43	-	6.43	5,877	2,351	
浅 川 町	-	-	-	-	-	-	-	-	-	-	-	-	-	-	-	
古 殿 町	0.38	-	-	0.38	-	13.58	-	0.85	119.03	-	133.46	-	133.84	124,872	49,948	
三 春 町	-	-	0.26	0.26	-	1.68	-	-	-	-	1.68	-	1.94	936	374	
小 野 町	1.03	-	0.96	1.99	3.25	21.46	-	-	13.32	-	34.78	-	40.02	25,978	10,548	
((県 南))	2.23	-	0.39	2.62	-	20.43	-	1.93	40.41	-	62.77	-	65.39	41,647	17,509	
白 河 市	-	-	-	-	-	5.77	-	-	-	-	5.77	-	5.77	1,397	559	
西 郷 村	-	-	-	-	-	1.51	-	-	-	-	1.51	-	1.51	365	146	
泉 崎 村	-	-	-	-	-	-	-	-	-	-	-	-	-	-	-	
中 島 村	-	-	-	-	-	-	-	-	-	-	-	-	-	-	-	
矢 吹 町	-	-	-	-	-	-	-	-	-	-	-	-	-	-	-	
棚 倉 町	0.11	-	-	0.11	-	0.39	-	1.17	16.05	-	17.61	-	17.72	11,676	5,256	
矢 祭 町	1.20	-	-	1.20	-	2.91	-	-	5.00	-	7.91	-	9.11	7,776	3,110	
塙 町	-	-	0.39	0.39	-	5.05	-	-	14.47	-	19.52	-	19.91	15,043	6,017	
絞 川 村	0.92	-	-	0.92	-	4.80	-	0.76	4.89	-	10.45	-	11.37	5,390	2,421	

(単位：面積 ha、延長 m、事業費 千円)

年 度 《農林事務所》 市 町 村	公 共												
	育 成 複 層 林 整 備					機 能 増 進 保 育							
	保		育			更 新 伐	計	事 業 費	補 助 金	間 伐	事 業 費	補 助 金	
	下 刈	雪 起 し	除 伐	間 伐	枝 打 ち 等								小 計
25	7.81	233.65	7.87	36.64	7.50	4.83	290.49	31.49	329.79	126,558	51,006	-	-
26	47.65	259.29	4.70	5.53	6.39	5.13	281.04	61.25	389.94	192,842	77,137	-	-
27	51.25	279.09	-	3.46	18.00	-	300.55	37.05	388.85	167,519	68,623	-	-
28	52.57	228.88	-	9.96	-	-	238.84	9.31	300.72	126,911	50,764	-	-
29	39.58	132.68	-	-	24.13	0.79	157.60	8.24	205.42	94,932	37,973	-	-
((県 北))	-	-	-	-	-	-	-	-	-	-	-	-	-
福 島 市	-	-	-	-	-	-	-	-	-	-	-	-	-
二 本 松 市	-	-	-	-	-	-	-	-	-	-	-	-	-
伊 達 市	-	-	-	-	-	-	-	-	-	-	-	-	-
本 宮 市	-	-	-	-	-	-	-	-	-	-	-	-	-
桑 折 町	-	-	-	-	-	-	-	-	-	-	-	-	-
国 尻 町	-	-	-	-	-	-	-	-	-	-	-	-	-
川 俣 町	-	-	-	-	-	-	-	-	-	-	-	-	-
大 玉 村	-	-	-	-	-	-	-	-	-	-	-	-	-
((県 中))	39.18	129.22	-	-	-	-	129.22	7.76	176.16	79,375	31,750	-	-
郡 山 市	-	-	-	-	-	-	-	-	-	-	-	-	-
須 賀 川 市	-	14.80	-	-	-	-	14.80	-	14.80	3,701	1,480	-	-
田 村 市	37.57	103.68	-	-	-	-	103.68	-	141.25	63,296	25,319	-	-
鏡 石 町	-	-	-	-	-	-	-	-	-	-	-	-	-
天 栄 村	-	8.03	-	-	-	-	8.03	5.27	13.30	6,876	2,750	-	-
石 川 町	-	-	-	-	-	-	-	-	-	-	-	-	-
五 川 村	-	-	-	-	-	-	-	-	-	-	-	-	-
平 田 村	-	-	-	-	-	-	-	-	-	-	-	-	-
浅 川 町	-	-	-	-	-	-	-	-	-	-	-	-	-
古 殿 町	-	-	-	-	-	-	-	-	-	-	-	-	-
三 春 町	-	-	-	-	-	-	-	-	-	-	-	-	-
小 野 町	1.61	2.71	-	-	-	-	2.71	2.49	6.81	5,502	2,201	-	-
((県 南))	0.10	2.47	-	-	-	-	2.47	-	2.57	695	278	-	-
白 河 市	-	-	-	-	-	-	-	-	-	-	-	-	-
西 郷 村	-	-	-	-	-	-	-	-	-	-	-	-	-
泉 崎 村	-	-	-	-	-	-	-	-	-	-	-	-	-
中 島 村	-	-	-	-	-	-	-	-	-	-	-	-	-
矢 吹 町	-	-	-	-	-	-	-	-	-	-	-	-	-
棚 倉 町	-	-	-	-	-	-	-	-	-	-	-	-	-
矢 祭 町	-	2.47	-	-	-	-	2.47	-	2.47	598	239	-	-
塙 町	-	-	-	-	-	-	-	-	-	-	-	-	-
鮫 川 村	0.10	-	-	-	-	-	-	-	0.10	97	39	-	-

(単位：面積 ha、延長 m、事業費 千円)

年度 《農林事務所》 市町村	公											共							
	特定間伐			長期育成循環			森林作業道整備等			総計		間伐再掲							
	間伐	事業費	補助金	誘導伐	樹下植栽	下刈	計	事業費	補助金	延長	事業費	補助金	面積	事業費	補助金	機能増進保育	間伐	除伐 IV齢級～	計
25	-	-	-	-	-	-	-	-	-	12,040.00	39,018	16,695	2,387.17	1,345,199	552,838	-	728.15	391.69	1,119.84
26	-	-	-	-	-	-	-	-	-	7,428.50	24,701	11,082	2,273.05	1,430,603	605,275	-	866.45	96.17	962.62
27	-	-	-	-	-	-	-	-	-	16,007.50	60,924	31,553	1,852.84	1,289,263	586,755	-	635.37	25.29	660.66
28	-	-	-	-	-	-	-	-	-	11,988.90	44,267	17,752	1,808.84	1,269,640	523,432	-	626.49	160.66	787.15
29	-	-	-	-	-	-	-	-	-	22,664.90	90,090	41,231	1,826.50	1,302,557	558,337	-	933.95	156.30	1,090.25
《(県北)》	-	-	-	-	-	-	-	-	-	1,317.00	5,029	2,514	13.75	15,789	7,894	-	13.75	-	13.75
福島市	-	-	-	-	-	-	-	-	-	1,317.00	5,029	2,514	13.75	15,789	7,894	-	13.75	-	13.75
二本松市	-	-	-	-	-	-	-	-	-	-	-	-	-	-	-	-	-	-	-
伊達市	-	-	-	-	-	-	-	-	-	-	-	-	-	-	-	-	-	-	-
本宮市	-	-	-	-	-	-	-	-	-	-	-	-	-	-	-	-	-	-	-
桑折町	-	-	-	-	-	-	-	-	-	-	-	-	-	-	-	-	-	-	-
国見町	-	-	-	-	-	-	-	-	-	-	-	-	-	-	-	-	-	-	-
川俣町	-	-	-	-	-	-	-	-	-	-	-	-	-	-	-	-	-	-	-
大玉村	-	-	-	-	-	-	-	-	-	-	-	-	-	-	-	-	-	-	-
《(県中)》	-	-	-	-	-	-	-	-	-	715.00	2,861	1,431	623.32	439,098	177,382	-	167.92	6.63	174.55
郡山市	-	-	-	-	-	-	-	-	-	715.00	2,861	1,431	623.32	439,098	177,382	-	167.92	6.63	174.55
須賀川市	-	-	-	-	-	-	-	-	-	-	-	-	44.21	23,196	10,534	-	15.02	-	15.02
田村市	-	-	-	-	-	-	-	-	-	-	-	-	21.89	9,064	3,758	-	-	3.76	3.76
鏡石町	-	-	-	-	-	-	-	-	-	-	-	-	333.05	213,011	85,205	-	-	2.87	2.87
天栄村	-	-	-	-	-	-	-	-	-	-	-	-	18.95	13,033	5,411	-	3.65	-	3.65
石川町	-	-	-	-	-	-	-	-	-	-	-	-	16.18	17,629	7,052	-	11.44	-	11.44
玉川村	-	-	-	-	-	-	-	-	-	-	-	-	6.43	5,877	2,351	-	5.46	-	5.46
平田町	-	-	-	-	-	-	-	-	-	-	-	-	-	-	-	-	-	-	-
浅川町	-	-	-	-	-	-	-	-	-	-	-	-	133.84	124,872	49,948	-	119.03	-	119.03
古殿町	-	-	-	-	-	-	-	-	-	-	-	-	1.94	936	374	-	-	-	-
三春町	-	-	-	-	-	-	-	-	-	-	-	-	46.83	31,480	12,749	-	13.32	-	13.32
小野町	-	-	-	-	-	-	-	-	-	-	-	-	-	-	-	-	-	-	-
《(県南)》	-	-	-	-	-	-	-	-	-	674.90	752	301	67.96	43,094	18,088	-	40.41	1.17	41.58
白河市	-	-	-	-	-	-	-	-	-	674.90	752	301	67.96	43,094	18,088	-	40.41	1.17	41.58
西郷村	-	-	-	-	-	-	-	-	-	-	-	-	5.77	1,397	559	-	-	-	-
泉崎村	-	-	-	-	-	-	-	-	-	-	-	-	1.51	365	146	-	-	-	-
中島村	-	-	-	-	-	-	-	-	-	-	-	-	-	-	-	-	-	-	-
矢吹町	-	-	-	-	-	-	-	-	-	-	-	-	-	-	-	-	-	-	-
棚倉町	-	-	-	-	-	-	-	-	-	-	-	-	-	-	-	-	-	-	-
矢祭町	-	-	-	-	-	-	-	-	-	-	-	-	17.72	11,676	5,256	-	16.05	1.17	17.22
埴町	-	-	-	-	-	-	-	-	-	674.90	752	301	11.58	9,126	3,650	-	5.00	-	5.00
埴川村	-	-	-	-	-	-	-	-	-	-	-	-	19.91	15,043	6,017	-	14.47	-	14.47
綾川村	-	-	-	-	-	-	-	-	-	-	-	-	11.47	5,487	2,460	-	4.89	-	4.89

(単位：面積 ha、延長 m、事業費 千円)

年度 《農林事務所》 市町村	公 共														
	成 育			保 単			層 林			整 備					
	人	工	造	林	成	育	保	単	層	林	整	備			
再造林	被雪跡地 造林	造	林	樹下植栽 等	下刈	雪起し	除伐	間伐	枝打ち等	小計	更新伐	計	事業費	補助金	
((会津))	0.77	-	-	0.77	31.03	19.52	2.31	103.82	364.73	-	490.38	28.81	550.99	406.822	180,899
会津若松市	-	-	-	-	-	0.19	-	5.76	50.00	-	55.95	-	55.95	34,210	16,114
喜多方市	-	-	-	-	-	-	-	8.53	45.62	-	54.15	-	54.15	33,256	16,628
北塩原村	-	-	-	-	-	-	-	-	10.97	-	10.97	-	10.97	13,770	5,582
西会津町	-	-	-	-	31.03	1.78	2.10	13.13	67.00	-	84.01	11.96	127.00	87,937	39,190
磐梯町	-	-	-	-	-	6.63	-	11.71	12.83	-	31.17	-	31.17	18,490	8,447
猪苗代町	0.77	-	-	0.77	-	10.92	-	7.23	102.23	-	120.38	16.85	138.00	134,025	56,187
会津坂下町	-	-	-	-	-	-	-	-	5.11	-	5.11	-	5.11	2,813	1,407
柳津町	-	-	-	-	-	-	-	-	14.82	-	14.82	-	14.82	8,215	4,108
三島町	-	-	-	-	-	-	-	-	-	-	-	-	-	-	-
金山町	-	-	-	-	-	-	-	-	19.29	-	19.29	-	19.29	10,371	5,186
昭和村	-	-	-	-	-	-	-	-	7.88	-	7.88	-	7.88	4,479	2,239
会津美里町	-	-	-	-	-	-	0.21	57.46	28.98	-	86.65	-	86.65	59,256	25,811
((南会津))	6.00	-	-	6.00	-	7.10	5.17	16.85	236.61	-	265.73	-	271.73	167,828	77,156
下郷町	-	-	-	-	-	-	-	-	70.01	-	70.01	-	70.01	58,441	25,646
桧枝岐村	-	-	-	-	-	-	-	-	-	-	-	-	-	-	-
只見町	-	-	-	-	-	-	-	3.37	32.97	-	36.34	-	36.34	19,560	9,150
南会津町	6.00	-	-	6.00	-	7.10	5.17	13.48	133.63	-	159.38	-	165.38	89,827	42,360
((相双))	-	-	0.35	0.35	-	6.66	-	-	4.58	-	11.24	-	11.59	4,775	2,171
相馬市	-	-	0.35	0.35	-	0.35	-	-	-	-	0.35	-	0.70	324	130
南相馬市	-	-	-	-	-	6.31	-	-	4.58	-	10.89	-	10.89	4,451	2,041
新地町	-	-	-	-	-	-	-	-	-	-	-	-	-	-	-
飯館村	-	-	-	-	-	-	-	-	-	-	-	-	-	-	-
広野町	-	-	-	-	-	-	-	-	-	-	-	-	-	-	-
檀葉町	-	-	-	-	-	-	-	-	-	-	-	-	-	-	-
富岡町	-	-	-	-	-	-	-	-	-	-	-	-	-	-	-
富川内村	-	-	-	-	-	-	-	-	-	-	-	-	-	-	-
大熊町	-	-	-	-	-	-	-	-	-	-	-	-	-	-	-
双葉町	-	-	-	-	-	-	-	-	-	-	-	-	-	-	-
浪江町	-	-	-	-	-	-	-	-	-	-	-	-	-	-	-
葛尾村	-	-	-	-	-	-	-	-	-	-	-	-	-	-	-
((いわき))	4.37	-	7.37	11.74	1.65	108.69	-	40.26	81.82	15.15	245.92	1.16	260.47	128,841	51,817
いわき市	4.37	-	7.37	11.74	1.65	108.69	-	40.26	81.82	15.15	245.92	1.16	260.47	128,841	51,817

(資料)森林整備課

(単位：面積 ha、延長 m、事業費 千円)

年度 《農林事務所》 市町村	公																					
	育				成			複			層			林			整			備		
	保		除伐	間伐	間伐	間伐	枝打ち等	小計	更新伐	計	事業費	補助金	間伐	事業費	補助金	育	育	育				
樹下植栽 等	下刈	雪起し																				
((会津))	-	-	-	-	-	-	-	0.48	0.48	440	176	-	-	-	-	-	-	-				
会津若松市	-	-	-	-	-	-	-	-	-	-	-	-	-	-	-	-	-	-				
喜多方市	-	-	-	-	-	-	-	-	-	-	-	-	-	-	-	-	-	-				
北塩原村	-	-	-	-	-	-	-	-	-	-	-	-	-	-	-	-	-	-				
西会津町	-	-	-	-	-	-	-	0.48	0.48	440	176	-	-	-	-	-	-	-				
磐梯町	-	-	-	-	-	-	-	-	-	-	-	-	-	-	-	-	-	-				
猪苗代町	-	-	-	-	-	-	-	-	-	-	-	-	-	-	-	-	-	-				
会津坂下町	-	-	-	-	-	-	-	-	-	-	-	-	-	-	-	-	-	-				
柳津町	-	-	-	-	-	-	-	-	-	-	-	-	-	-	-	-	-	-				
三島町	-	-	-	-	-	-	-	-	-	-	-	-	-	-	-	-	-	-				
金山町	-	-	-	-	-	-	-	-	-	-	-	-	-	-	-	-	-	-				
昭和村	-	-	-	-	-	-	-	-	-	-	-	-	-	-	-	-	-	-				
会津美里町	-	-	-	-	-	-	-	-	-	-	-	-	-	-	-	-	-	-				
((南会津))	-	-	-	-	24.13	-	24.13	-	24.13	13,673	5,469	-	-	-	-	-	-	-				
下郷町	-	-	-	-	-	-	-	-	-	-	-	-	-	-	-	-	-	-				
松枝岐村	-	-	-	-	-	-	-	-	-	-	-	-	-	-	-	-	-	-				
只見町	-	-	-	-	24.13	-	24.13	-	24.13	13,673	5,469	-	-	-	-	-	-	-				
南会津町	-	-	-	-	-	-	-	-	-	-	-	-	-	-	-	-	-	-				
((相双))	-	-	-	-	-	-	-	-	-	-	-	-	-	-	-	-	-	-				
相馬市	-	-	-	-	-	-	-	-	-	-	-	-	-	-	-	-	-	-				
南相馬市	-	-	-	-	-	-	-	-	-	-	-	-	-	-	-	-	-	-				
新地町	-	-	-	-	-	-	-	-	-	-	-	-	-	-	-	-	-	-				
飯館村	-	-	-	-	-	-	-	-	-	-	-	-	-	-	-	-	-	-				
広野町	-	-	-	-	-	-	-	-	-	-	-	-	-	-	-	-	-	-				
檜葉町	-	-	-	-	-	-	-	-	-	-	-	-	-	-	-	-	-	-				
富岡町	-	-	-	-	-	-	-	-	-	-	-	-	-	-	-	-	-	-				
富川内村	-	-	-	-	-	-	-	-	-	-	-	-	-	-	-	-	-	-				
大熊町	-	-	-	-	-	-	-	-	-	-	-	-	-	-	-	-	-	-				
双葉町	-	-	-	-	-	-	-	-	-	-	-	-	-	-	-	-	-	-				
浪江町	-	-	-	-	-	-	-	-	-	-	-	-	-	-	-	-	-	-				
葛尾村	-	-	-	-	-	-	-	-	-	-	-	-	-	-	-	-	-	-				
((いわき))	0.30	0.99	-	-	-	0.79	1.78	-	2.08	749	300	-	-	-	-	-	-	-				
いわき市	0.30	0.99	-	-	-	0.79	1.78	-	2.08	749	300	-	-	-	-	-	-	-				

(単位：面積 ha、延長 m、事業費 千円)

年度 《農林事務所》 市町村	公											共			
	特定間伐		長期育成循環			森林作業道整備等			総計			間伐再掲			
	間伐	事業費	補助金	誘導伐	樹下植栽	下刈	計	事業費	補助金	面積	事業費	補助金	機能増進保育	間伐	除伐 IV齢級～
((会津))	-	-	-	-	-	-	-	-	551.47	426,683	190,511	-	364.73	103.82	468.55
会津若松市	-	-	-	-	-	-	-	-	55.95	34,210	16,114	-	50.00	5.76	55.76
喜多方市	-	-	-	-	-	-	-	-	54.15	39,025	19,513	-	45.62	8.53	54.15
北塩原村	-	-	-	-	-	-	-	-	10.97	16,519	6,682	-	10.97	-	10.97
西会津町	-	-	-	-	-	-	-	-	127.00	92,648	41,545	-	67.00	13.13	80.13
磐梯町	-	-	-	-	-	-	-	-	31.65	23,496	10,906	-	12.83	11.71	24.54
猪苗代町	-	-	-	-	-	-	-	-	138.00	135,651	57,000	-	102.23	7.23	109.46
会津坂下町	-	-	-	-	-	-	-	-	5.11	2,813	1,407	-	5.11	-	5.11
柳津町	-	-	-	-	-	-	-	-	14.82	8,215	4,108	-	14.82	-	14.82
三島町	-	-	-	-	-	-	-	-	-	-	-	-	-	-	-
金山町	-	-	-	-	-	-	-	-	19.29	10,371	5,186	-	19.29	-	19.29
昭和村	-	-	-	-	-	-	-	-	7.88	4,479	2,239	-	7.88	-	7.88
会津美里町	-	-	-	-	-	-	-	-	86.65	59,256	25,811	-	28.98	57.46	86.44
((南会津))	-	-	-	-	-	-	-	-	295.86	243,528	110,174	-	260.74	14.68	275.42
下郷町	-	-	-	-	-	-	-	-	70.01	90,727	39,201	-	70.01	-	70.01
桧枝岐村	-	-	-	-	-	-	-	-	-	-	-	-	-	-	-
只見町	-	-	-	-	-	-	-	-	60.47	37,417	16,632	-	57.10	3.37	60.47
南会津町	-	-	-	-	-	-	-	-	165.38	115,384	54,341	-	133.63	11.31	144.94
((相双))	-	-	-	-	-	-	-	-	11.59	4,775	2,171	-	4.58	-	4.58
相馬市	-	-	-	-	-	-	-	-	0.70	324	130	-	-	-	-
南相馬市	-	-	-	-	-	-	-	-	10.89	4,451	2,041	-	4.58	-	4.58
新地町	-	-	-	-	-	-	-	-	-	-	-	-	-	-	-
飯館村	-	-	-	-	-	-	-	-	-	-	-	-	-	-	-
広野町	-	-	-	-	-	-	-	-	-	-	-	-	-	-	-
榎葉町	-	-	-	-	-	-	-	-	-	-	-	-	-	-	-
富岡町	-	-	-	-	-	-	-	-	-	-	-	-	-	-	-
富川町	-	-	-	-	-	-	-	-	-	-	-	-	-	-	-
大熊町	-	-	-	-	-	-	-	-	-	-	-	-	-	-	-
双葉町	-	-	-	-	-	-	-	-	-	-	-	-	-	-	-
浪江町	-	-	-	-	-	-	-	-	-	-	-	-	-	-	-
葛尾村	-	-	-	-	-	-	-	-	-	-	-	-	-	-	-
((いわき))	-	-	-	-	-	-	-	-	262.55	129,590	52,117	-	81.82	30.00	111.82
いわき市	-	-	-	-	-	-	-	-	262.55	129,590	52,117	-	81.82	30.00	111.82

8 間伐実績(事業種別間伐実績)

年 度 (農林事務所) 市 町 村	総 数	間伐促進 強化対策 事 業	造 林 補 助 事 業	国 庫 補 助 事 業	森 林 農 地 整 備 セ ン タ ー (旧公団)	融 資	森 林 環 境 基 金 森 林 整 備 事 業	自 力 等
							県/補助	
平成25年度	3,553	—	1,675	131	40	—	1,623	84
26	3,747	—	1,998	90	248	—	1,327	83
27	4,028	—	2,530	321	40	—	1,079	58
28	4,389	—	2,662	328	214	—	1,038	147
29	4,624	—	3,183	28	45	—	1,158	210
((県 北))	394	—	371	17	—	—	—	5
福 島 市	129	—	118	11	—	—	—	—
二 本 松 市	51	—	51	—	—	—	—	—
伊 達 市	86	—	76	6	—	—	—	4
本 宮 市	33	—	33	—	—	—	—	—
桑 折 町	16	—	16	—	—	—	—	—
国 見 町	22	—	22	—	—	—	—	—
川 俣 町	30	—	30	—	—	—	—	—
大 玉 村	27	—	25	—	—	—	—	1
((県 中))	822	—	630	5	—	—	144	44
郡 山 市	217	—	126	5	—	—	48	39
須 賀 川 市	73	—	71	—	—	—	2	—
田 村 市	134	—	107	—	—	—	27	—
鏡 石 町	—	—	—	—	—	—	—	—
天 栄 村	72	—	64	—	—	—	8	—
石 川 町	37	—	36	—	—	—	1	—
玉 川 村	7	—	7	—	—	—	—	—
平 田 村	20	—	16	—	—	—	—	4
浅 川 町	9	—	4	—	—	—	5	—
古 殿 町	172	—	129	—	—	—	43	—
三 春 町	7	—	6	—	—	—	1	—
小 野 町	75	—	64	—	—	—	9	1
((県 南))	643	—	544	—	—	—	88	12
白 河 市	59	—	50	—	—	—	8	1
西 郷 村	66	—	63	—	—	—	—	3
泉 崎 村	16	—	14	—	—	—	—	2
中 島 村	24	—	24	—	—	—	—	—
矢 吹 町	61	—	61	—	—	—	—	—
棚 倉 町	81	—	62	—	—	—	17	2
矢 祭 町	39	—	18	—	—	—	21	—
埴 町	192	—	188	—	—	—	3	2
鮫 川 村	105	—	64	—	—	—	39	2

年 度 (農林事務所) 市 町 村	総 数	間伐促進 強化対策 事業	造林補助 事業	国庫補助 事業	森林農地 整備セン ター (旧公団)	融 資	森林環境 基金森林 整備事業	自 力 等
							県/補助	
((会 津))	806	—	668	—	13	—	93	31
会津若松市	78	—	63	—	3	—	11	1
喜多方市	79	—	66	—	—	—	8	6
北塩原村	11	—	11	—	—	—	—	—
西会津町	129	—	102	—	—	—	22	5
磐梯町	27	—	25	—	—	—	—	2
猪苗代町	164	—	126	—	10	—	25	2
会津坂下町	15	—	9	—	—	—	6	—
湯川村	—	—	—	—	—	—	—	—
柳津町	65	—	64	—	—	—	—	1
三島町	17	—	15	—	—	—	—	2
金山町	26	—	19	—	—	—	4	3
昭和村	8	—	8	—	—	—	—	—
会津美里町	186	—	160	—	—	—	17	9
((南 会 津))	811	—	275	5	20	—	450	60
下郷町	248	—	70	—	—	—	170	8
檜枝岐村	9	—	—	—	—	—	—	9
只見町	200	—	60	5	—	—	110	25
南会津町	353	—	145	—	20	—	170	18
((相 双))	406	—	365	—	2	—	—	40
相馬市	41	—	41	—	—	—	—	—
南相馬市	250	—	250	—	—	—	—	—
新地町	—	—	—	—	—	—	—	—
飯舘村	—	—	—	—	—	—	—	—
広野町	43	—	3	—	—	—	—	40
檜葉町	—	—	—	—	—	—	—	—
富岡町	—	—	—	—	—	—	—	—
川内村	73	—	71	—	2	—	—	—
大熊町	—	—	—	—	—	—	—	—
双葉町	—	—	—	—	—	—	—	—
浪江町	—	—	—	—	—	—	—	—
葛尾村	—	—	—	—	—	—	—	—
((い わ き))	743	—	330	1	10	—	383	18
いわき市	743	—	330	1	10	—	383	18

(資料) 森林整備課

(注) 1. 年度計と事務所計・市町村計は、有効数字処理により必ずしも一致しない。

9 ふくしま森林再生事業実績

(単位：面積 ha、延長 m)

年 度 (農林事務所) 市 町 村	森 林 整 備				作 業 道 整 備			
	事 業 主 体			計	事 業 主 体			計
	市 町 村	公 社	県		市 町 村	公 社	県	
平成26年度	153.47	115.82	325.30	594.59	18,788	6,414	28,259	53,461
平成27年度	702.19	121.41	215.62	1,039.22	90,965	5,103	21,684	117,752
平成28年度	1,213.75	79.18	175.09	1,468.02	147,079	9,070	25,557	181,705
平成29年度	1,368.87	97.27	320.15	1,786.29	152,554	6,252	47,292	206,097
((県 北))	200.11	-	56.91	257.02	19,993	-	4,260	24,253
福 島 市	95.56	-	-	95.56	4,870	-	-	4,870
二 本 松 市	16.71	-	15.37	32.08	4,025	-	700	4,725
伊 達 市	17.10	-	13.39	30.49	4,402	-	460	4,862
本 宮 市	11.62	-	20.65	32.27	1,130	-	2,350	3,480
桑 折 町	5.74	-	-	5.74	650	-	-	650
国 見 町	33.25	-	-	33.25	3,786	-	-	3,786
川 俣 町	20.13	-	-	20.13	1,130	-	-	1,130
大 玉 村	-	-	7.50	7.50	-	-	750	750
((県 中))	336.47	-	71.26	407.73	48,479	-	9,106	57,584
郡 山 市	84.70	-	1.68	86.38	5,981	-	950	6,931
須 賀 川 市	8.88	-	19.60	28.48	849	-	1,972	2,821
田 村 市	131.81	-	18.11	149.92	15,041	-	494	15,535
鏡 石 町	-	-	-	-	-	-	-	-
天 栄 村	50.29	-	-	50.29	12,264	-	-	12,264
石 川 町	15.35	-	-	15.35	4,181	-	-	4,181
玉 川 村	-	-	-	-	-	-	-	-
平 田 村	10.89	-	-	10.89	2,892	-	-	2,892
浅 川 町	-	-	-	-	-	-	-	-
古 殿 町	11.79	-	-	11.79	2,783	-	-	2,783
三 春 町	6.24	-	-	6.24	2,095	-	-	2,095
小 野 町	16.52	-	31.87	48.39	2,393	-	5,690	8,083
((県 南))	364.37	-	22.91	387.28	54,883	-	6,399	61,282
白 河 市	34.80	-	-	34.80	6,951	-	-	6,951
西 郷 村	24.77	-	-	24.77	2,220	-	-	2,220
泉 崎 村	13.93	-	-	13.93	-	-	-	-
中 島 村	23.63	-	-	23.63	-	-	-	-
矢 吹 町	64.17	-	-	64.17	3,470	-	-	3,470
棚 倉 町	30.89	-	-	30.89	6,485	-	-	6,485
矢 祭 町	6.14	-	-	6.14	1,387	-	-	1,387
塙 町	141.45	-	-	141.45	31,056	-	-	31,056
鮫 川 村	24.59	-	22.91	47.50	3,314	-	6,399	9,713

年 度 (農林事務所) 市 町 村	森 林 整 備				作 業 道 整 備			
	事 業 主 体			計	事 業 主 体			計
	市 町 村	公 社	県		市 町 村	公 社	県	
((会 津))	63.00	72.72	1.00	136.72	9,571	6,252	263	16,086
会津坂下町	-	-	-	-	-	-	-	-
湯川村	-	-	-	-	-	-	-	-
柳津町	47.63	-	-	47.63	7,999	-	-	7,999
三島町	15.37	-	-	15.37	1,572	-	-	1,572
会津美里町	-	72.72	1.00	73.72	-	6,252	263	6,515
((相 双))	294.01	10.97	56.17	361.15	14,041	-	8,404	22,445
相馬市	119.48	-	19.42	138.90	1,838	-	4,234	6,072
南相馬市	67.67	-	-	67.67	3,569	-	-	3,569
新地町	69.76	-	-	69.76	6,080	-	-	6,080
飯舘村	-	10.97	-	10.97	-	-	-	-
広野町	2.91	-	-	2.91	-	-	-	-
檜葉町	-	-	-	-	-	-	-	-
富岡町	-	-	-	-	-	-	-	-
川内村	34.19	-	36.75	70.94	2,554	-	4,170	6,724
大熊町	-	-	-	-	-	-	-	-
双葉町	-	-	-	-	-	-	-	-
浪江町	-	-	-	-	-	-	-	-
葛尾村	-	-	-	-	-	-	-	-
((い わ き))	110.91	13.58	111.90	236.39	5,587	-	18,860	24,447
いわき市	110.91	13.58	111.90	236.39	5,587	-	18,860	24,447

(資料) 森林整備課

(注) 1.市町村は、汚染状況重点調査地域、または避難指示解除準備区域(解除された区域を含む)を含む市町村を記載している。

2. 年度計と事務所計・市町村計は、有効数字処理により必ずしも一致しない。

3. 平成28年度の実績には、平成26年度、平成27年度繰越分を含む。

4. 平成29年度の実績には、平成27年度、平成28年度繰越分を含む。

IV 森 林 保 護

1 民有林森林気象害

(単位 面積:ha 金額:千円)

年 度	総 数			風 害			水 害		
	被害面積	被害額	損害額	被害面積	被害額	損害額	被害面積	被害額	損害額
平成25年	6	17,850	17,850	-	-	-	-	-	-
26	1	4,261	4,261	-	-	-	0	45	45
27	-	-	-	-	-	-	-	-	-
28	0	102	102	-	-	-	0	102	102
29	-	-	-	-	-	-	-	-	-
県 北	-	-	-	-	-	-	-	-	-
県 中	-	-	-	-	-	-	-	-	-
県 南	-	-	-	-	-	-	-	-	-
会 津	-	-	-	-	-	-	-	-	-
南会津	-	-	-	-	-	-	-	-	-
相 双	-	-	-	-	-	-	-	-	-
いわき	-	-	-	-	-	-	-	-	-

年 度	雪 害			干 害			凍 害		
	被害面積	被害額	損害額	被害面積	被害額	損害額	被害面積	被害額	損害額
平成25年	6	17,850	17,850	-	-	-	-	-	-
26	1	4,216	4,216	-	-	-	-	-	-
27	-	-	-	-	-	-	-	-	-
28	-	-	-	-	-	-	-	-	-
29	-	-	-	-	-	-	-	-	-
県 北	-	-	-	-	-	-	-	-	-
県 中	-	-	-	-	-	-	-	-	-
県 南	-	-	-	-	-	-	-	-	-
会 津	-	-	-	-	-	-	-	-	-
南会津	-	-	-	-	-	-	-	-	-
相 双	-	-	-	-	-	-	-	-	-
いわき	-	-	-	-	-	-	-	-	-

(資料) 森林保全課

(注) 1. 集計期間は1月～12月

2. 損害額は被害額から利用見込みのある被害木の売却額を引いた額としています。
したがって、被害木の利用が全く見込めない場合は被害額＝損害額となっています。

3. 被害面積の「0」は、単位以下の数量である。

4. 四捨五入の関係で合計と内訳は必ずしも一致しない。

2 民有林森林病虫害等被害

(単位 面積(被害区域面積):ha 材積:m³)

年度	総数	(単位 面積(被害区域面積):ha 材積:m³)															
		カシノガキクイムシ	マツカレハ	マツバナタマバエ	スギタマバエ	マイマイガ	スギノハダニ	ノウサギ	クリタマバチ	カシノガキクイムシ	マツカレハ	マツバナタマバエ	スギタマバエ	マイマイガ	スギノハダニ	ノウサギ	クリタマバチ
平成25年度	427	3,594	392	2,034	-	-	-	-	-	-	-	-	-	-	-	-	-
26	2,495	3,397	364	2,642	-	-	-	-	2,107	0	-	-	-	-	-	-	-
27	708	2,310	689	1,836	-	-	-	-	-	-	-	-	-	-	-	-	-
28	800	3,200	799	3,111	-	-	-	-	-	-	-	-	-	-	-	-	-
29	1,283	5,540	1,283	5,540	-	-	-	-	-	-	-	-	-	-	-	-	-
県北	311	565	311	565	-	-	-	-	-	-	-	-	-	-	-	-	-
県中	45	126	45	126	-	-	-	-	-	-	-	-	-	-	-	-	-
県南	-	-	-	-	-	-	-	-	-	-	-	-	-	-	-	-	-
会津	228	800	228	800	-	-	-	-	-	-	-	-	-	-	-	-	-
南会津	171	1,917	171	1,917	-	-	-	-	-	-	-	-	-	-	-	-	-
相双	527	2,132	527	2,132	-	-	-	-	-	-	-	-	-	-	-	-	-
いわき	-	-	-	-	-	-	-	-	-	-	-	-	-	-	-	-	-

年度	カラマツ先枯病	(単位 面積(被害区域面積):ha 材積:m³)																	
		ノネズミ	ノウサギ	ツキノワグマ	ニホンジカ	カツラマルカイガラムシ	サラサリンガ	ノネズミ	ノウサギ	ツキノワグマ	ニホンジカ	カツラマルカイガラムシ	サラサリンガ	ノネズミ	ノウサギ	ツキノワグマ	ニホンジカ	カツラマルカイガラムシ	サラサリンガ
平成25年度	-	-	-	25	1,500	10	60	0	0
26	-	-	-	13	685	11	70	-	-	-	-	-	-	-	-	-	-	-	-
27	-	-	-	7	390	12	84	-	-	-	-	-	-	-	-	-	-	-	-
28	-	-	-	1	89	-	-	-	-	-	-	-	-	-	-	-	-	-	-
29	-	-	-	-	-	-	-	-	-	-	-	-	-	-	-	-	-	-	-
県北	-	-	-	-	-	-	-	-	-	-	-	-	-	-	-	-	-	-	-
県中	-	-	-	-	-	-	-	-	-	-	-	-	-	-	-	-	-	-	-
県南	-	-	-	-	-	-	-	-	-	-	-	-	-	-	-	-	-	-	-
会津	-	-	-	-	-	-	-	-	-	-	-	-	-	-	-	-	-	-	-
南会津	-	-	-	-	-	-	-	-	-	-	-	-	-	-	-	-	-	-	-
相双	-	-	-	-	-	-	-	-	-	-	-	-	-	-	-	-	-	-	-
いわき	-	-	-	-	-	-	-	-	-	-	-	-	-	-	-	-	-	-	-

(資料) 森林保全課

(注)1 対象期間は4月～翌年3月まで。

2 四捨五入の関係で、合計と内訳は必ずしも一致しない。

(「0」:単位未満、「...」:詳細不明)

3 民有林松くい虫被害対策

(単位 面積:ha 材積:m³)

年度 農林事務所	被害量		防除事業					樹種転換
			薬剤防除		伐倒駆除			
	被害面積	被害材積	空中散布	地上散布	伐倒駆除	特別伐倒駆除	伐倒駆除計	
平成25年度					(4,845) [3,011]		(4,845) [3,011]	
	39,051	32,256	417	64	9,948	30	9,978	0
26					(4,990)		(4,990)	
	38,944	31,295	388	71	5,362	43	5,405	-
27					(5,425)		(5,425)	
	35,876	29,748	388	69	5,903	61	5,964	-
28					(4,300)		(4,300)	
	33,234	30,260	388	65	4,719	119	4,838	4
29					(4,127)		(4,127)	
	32,314	30,014	405	57	4,927	146	5,073	-
県北					(1,305)		(1,305)	
	8,538	6,310	105	13	1,507	-	1,507	-
県中					(1,628)		(1,628)	
	6,003	10,036	25	15	1,711	-	1,711	-
県南					(674)		(674)	
	4,732	2,045	96	4	706	146	852	-
会津					(499)		(499)	
	2,422	3,911	-	18	529	-	529	-
南会津	-	-	-	-	-	-	-	-
相双					(22)		(22)	
	185	365	-	-	22	-	22	-
いわき					-		-	
	10,434	7,347	179	7	454	-	454	-

(資料) 森林保全課

(注)1 薬剤防除及び伐倒駆除の内訳は、補助事業と県営事業で実施した数量で、市町村単独事業等は含んでいない。

2 伐倒駆除の()書きは、保全松林健全化整備事業による被害木の処理量で内数である。

3 伐倒駆除の[]書きは、里山再生対策事業による被害木の処理量で内数である。

4 四捨五入の関係で、合計と内訳は必ずしも一致しない。

4 民有林森林火災被害

(単位 件数:件 面積:ha 被害額:千円)

年度 農林事務所	総数			たき火			煙草			ろう火		
	件数	被害面積	損害額	件数	被害面積	損害額	件数	被害面積	損害額	件数	被害面積	損害額
平成25年	35	21	10,976	13	2	760	2	0	106	-	-	-
26	8	29	45,719	4	0	392	2	29	45,322	-	-	-
27	4	3	62	2	0	31	-	-	-	-	-	-
28	7	40	2,292	-	-	-	1	0	28	-	-	-
29	5	7	17,060	-	-	-	-	-	-	-	-	-
県北	-	-	-	-	-	-	-	-	-	-	-	-
県中	1	2	2,850	-	-	-	-	-	-	-	-	-
県南	-	-	-	-	-	-	-	-	-	-	-	-
会津	2	4	11,029	-	-	-	-	-	-	-	-	-
南会津	-	-	-	-	-	-	-	-	-	-	-	-
相双	-	-	-	-	-	-	-	-	-	-	-	-
いわき	2	1	3,181	-	-	-	-	-	-	-	-	-

年度 農林事務所	火入			不明火			雷・その他		
	件数	被害面積	損害額	件数	被害面積	損害額	件数	被害面積	損害額
平成25年	3	1	78	12	17	9,723	5	1	309
26	-	-	-	1	0	0	1	0	5
27	1	0	31	-	-	-	1	3	0※
28	1	0	-	5	40	2,264	-	-	-
29	-	-	-	5	7	-	-	-	-
県北	-	-	-	-	-	-	-	-	-
県中	-	-	-	1	2	2,850	-	-	-
県南	-	-	-	-	-	-	-	-	-
会津	-	-	-	2	4	11,029	-	-	-
南会津	-	-	-	-	-	-	-	-	-
相双	-	-	-	-	-	-	-	-	-
いわき	-	-	-	2	1	3,181	-	-	-

(資料) 森林保全課

(注)1 対象期間は1月から12月まで

(注)2 損害額は森林保険センターの保険金額の標準より算出

(注)3 被害面積及び損害額の「0」は、単位以下の数量である。

(注)4 ※森林被害額のみ抽出が出来ないため

(注)5 四捨五入の関係で合計と内訳は必ずしも一致しない。

5 森林保険契約

(1) 年齢別保有高

(単位 面積:ha、金額:千円)

年齢	契 約 保 有 高											
	総 数		I 年齢級		II 年齢級		III 年齢級		IV 年齢級		V 年齢級 ~	
	面積	保険金額	面積	保険金額	面積	保険金額	面積	保険金額	面積	保険金額	面積	保険金額
平成19年度	20,291	25,566,181	1,421	1,020,455	2,358	3,671,415	1,510	2,547,287	1,308	1,308,916	13,693	17,018,107
20	20,230	24,832,449	1,557	1,131,245	2,285	3,277,368	1,534	2,588,976	1,017	991,714	13,838	16,843,147
21	19,630	24,152,785	1,610	1,159,152	2,174	2,913,358	1,480	2,401,737	930	1,082,676	13,435	16,595,863
27	13,268	16,070,105	636	384,240	1,921	2,191,816	591	726,648	604	666,434	9,516	12,100,967
28	13,422	15,746,801	640	428,764	1,708	1,956,953	524	559,077	581	604,489	9,968	12,197,518
29	12,521	14,840,779	440	264,499	1,088	1,079,124	973	1,232,530	507	553,180	9,513	11,711,446

(2) 事務所別保有高

(単位 面積:ha、金額:千円)

農林事務所	平成18年度		平成19年度		平成20年度		平成21年度		平成27年度	
	面積	保険金額	面積	保険金額	面積	保険金額	面積	保険金額	面積	保険金額
総 数	20,815	26,556,737	20,291	25,566,181	20,230	24,832,449	19,630	24,152,785	13,268	16,070,105
県 北	2,405	3,092,318	2,395	2,999,986	2,418	2,980,615	2,340	2,903,622	1,491	1,593,215
県 中	4,605	5,187,494	4,304	4,676,357	4,388	4,582,098	4,202	4,580,868	3,080	3,258,139
県 南	1,873	2,137,203	2,125	2,554,103	2,186	2,478,489	2,180	2,367,911	1,037	1,055,188
会 津	1,907	2,856,873	1,899	2,733,576	2,033	2,690,332	1,901	2,418,455	1,188	1,557,502
南会津	918	1,051,829	780	944,027	689	846,993	617	747,879	368	347,411
相 双	5,073	6,728,600	4,901	6,399,339	4,650	6,060,464	4,580	6,102,356	3,168	4,909,727
(富 岡)	(2,346)	(3,273,038)	(2,352)	(3,202,611)	(2,227)	(3,017,442)	(2,241)	(3,154,527)	(1,543)	(2,473,431)
い わ き	4,034	5,502,420	3,886	5,258,793	3,867	5,193,457	3,809	5,031,694	2,935	3,348,924

(資料) 森林保全課(林野庁森林国営保険契約集計値・平成22年度以降未更新)、国立研究開発法人森林研究・整備機構森林保険センター公表資料(H27~)

(注)1 四捨五入の関係で合計と内訳は必ずしも一致しない。

(注)2 富岡は相双の内数。

(注)3 『森林国営保険』は平成27年(2015年)より『森林保険』に改称され、業務が国から国立研究開発法人森林研究・整備機構森林保険センターに移管された。

6 森林保険損害てん補実績

(単位 件数:件、面積:ha、てん補額:千円)

年 度	総 数			気 象 災			火 災		
	件 数	面 積	てん補額	件 数	面 積	てん補額	件 数	面 積	てん補額
平成25年度	1	0	8,082	1	0	7,245	4	1	837
26	1	0	10	1	0	10	-	-	-
27	89	17	25,427	87	17	25,300	2	0	127
28	10	3	2,389	10	3	2,389	-	-	-
29	6	3	2,004	6	3	2,004	-	-	-

(資料) 森林保全課(平成26年まで)、国立研究開発法人森林研究・整備機構森林保険センター公表資料(平成27年~)

(注)1 四捨五入の関係で合計と内訳は必ずしも一致しない。

(注)2 富岡は相双の内数。

(注)3 面積は実損面積、てん補額は保険金額。

(注)4 面積の「0」は、単位以下の数量である。

(注)5 『森林国営保険』は平成27年(2015年)より『森林保険』に改称され、業務が国から国立研究開発法人森林研究・整備機構森林保険センターに移管された。

(注)6 平成26年以前の数値は、同年度に発生した災害に対するてん補のみを対象にしている。

V 林 道

1 民有林林道事業実績

(1) 平成29年度林道事業実績(事務所別)

(単位 延長:m,事業費:千円)

区 分	【福島県計】				県北管内			県中管内					
	路線数	延長		事業費	路線数	延長		事業費	路線数	延長		事業費	
		舗装	台帳登載			舗装	台帳登載			舗装	台帳登載		
公 共 事 業	林業専用道			30,417					2			30,417	
	管道												
	新設	6	152	1,025	240,005				1			53,720	
	改築												
	改良	1		285	9,450								
	舗装	2	1,443		58,883								
	森環開設	5	1,553	761	395,300								
	林境改築	3	2,420		208,946	1	1,240	41,530					
	居整改良												
	住備舗装												
その他													
新設計	13	1,704	1,786	665,722					3			84,137	
そ の 他 の 事 業	県 単	ふるさと	開設	新設									
			改築										
			改良										
			舗装										
	小計												
	開設	新設											
	改築												
	改良	3		444	13,545								
	舗装												
	基本調査												
小計	3		444	13,545									
林 構	新設	開設	新設										
		改築											
		舗装											
		小計											
市 町 村 単 独	ふるさと	開設	新設										
		改築											
		改良											
		舗装											
		小計											
		新設											
改築													
改良	15		918	1,756,510	2		8	961					
舗装	15	2,713		88,562	2	583		12,431	9	1,789	24,199		
小計	30	2,713	918	1,845,073	4	583	8	13,392	9	1,789	24,199		
新設計													
計	災害復旧	40		1,040	368,753								
	新設	11	1,704	1,786	665,722				3			84,137	
	改築	3	2,420		208,946	1	1,240	41,530					
	改良・災害	59		2,687	2,148,258	2		8	961				
	舗装	17	4,156		147,446	2	583		12,431	9	1,789	24,199	
その他													
合計		8,281	4,474	3,170,372		1,823	8	54,922		1,789	108,336		
延 長 増 減	新設	13		1,786					3				
	編入												
	用途変更												
	その他増減			△ 20									
合計			1,767										
現 況	平成29年度末延長・密度(注)1			4,093,762	7.22			507,485	8.24			639,592	6.70
	林内公道延長・密度			4,022,803	7.10			493,628	8.02			632,361	6.63
	舗装延長・舗装率			3,998,061	7.05			583,608	9.48			832,294	8.72
	民有林面積			1,505,707	36.78			220,003	43.35			197,688	30.91
民有林面積			566,808				61,575				95,400		

- (注) 1. 延長・密度の上段は車道+軽車道、下段は車道。
 2. 延長については、各事務所計で四捨五入したため県計と必ずしも一致しない。
 3. 路線数は、1路線で新設、改築がある場合、新設でカウントし、複数の事業を実施した場合、各事業毎にカウント。森林居住環境整備事業、その他の路線数は、箇所数である。
 4. 県単基本調査は、その他計に含める。
 5. 新設、改築、舗装の延長については、台帳に登載されるもののうち、延長の増減に係るもののみ計上した。改良、災害の延長については、台帳に登載されるものを計上した。
 6. 山のみち地域づくり交付金事業による実施路線は、森林居住環境整備事業に計上した。
 7. 事業費は、本工事費、委託費、補償費を計上した。

(単位 延長:m,事業費:千円)

区 分	県南管内				会津管内				南会津管内				
	路線数	延長		事業費	路線数	延長		事業費	路線数	延長		事業費	
		舗装	台帳登載			舗装	台帳登載			舗装	台帳登載		
公 共 事 業	林業専用道												
	管道												
	理	新設	2	152	614	80,170	2		411	40,664			
		改良											
		舗装											
	森環	開設					3	1,553	761	304,310			
	林境	改良											
	居整	舗装								2	1,180	167,415	
住備	その他												
	新設計	2	152	614	80,170	5	1,553	1,172	344,973				
そ の 他 の 事 業	県 単	ふるさと	開設	新設									
				改良									
				舗装									
				小計									
		開設	新設										
			改良										
		舗装											
		小計	1		400	9,166				2		44	4,379
		基本調査											
		小計	1		400	9,166				2		44	4,379
	林 構		新設										
			改良										
			舗装										
		小計											
	市 町 村 単 独	ふるさと	開設	新設									
			改良										
			舗装										
			小計										
			新設										
			改良	6		836	12,625	1		15	3,792	5	
	舗装												
	小計	6		836	12,625	1		15	3,792	5		52	8,132
	新設計												
計	災害復旧	3		21	4,072	18		113	29,298	13		697	315,620
	新設	2	152	614	80,170	5	1,553	1,172	344,973				
	改良									2	1,180		167,415
	改良・災害	10		1,257	25,862	19		128	33,090	20		793	328,132
	舗装												
	その他												
	合計		152	1,871	106,032		1,553	1,300	378,063		1,180	793	495,547
延 長 増 減	新設	2		614		5		1,172					
	編入												
	用途変更												
	その他増減											0	
	合計			614				1,172				0	
現 況	平成29年度末延長・密度			385,697	7.69			905,468	6.49			577,627	5.72
	(注)1			382,548	7.63			871,926	6.25			566,766	5.61
	林内公道延長・密度			423,416	8.44			602,998	4.32			414,718	4.10
	舗装延長・舗装率			157,104	40.73			367,822	40.62			174,584	30.22
	民有林面積				50,167				139,474				101,038

- (注) 1. 延長・密度の上段は車道+軽車道、下段は車道。
2. 延長については、各事務所計で四捨五入したため県計と必ずしも一致しない。
3. 路線数は、1路線で新設、改良がある場合、新設でカウントし、複数の事業を実施した場合、各事業毎にカウント。森林居住環境整備事業、その他の路線数は、箇所数である。
4. 県単基本調査は、その他計に含める。
5. 新設、改良、舗装の延長については、台帳に登載されるもののうち、延長の増減に係るもののみ計上した。改良、災害の延長については、台帳に登載されるものを計上した。
6. 山のみち地域づくり交付金事業による実施路線は、森林居住環境整備事業に計上した。
7. 事業費は、本工事費、委託費、補償費を計上した。

(単位 延長:m,事業費:千円)

区 分	相双管内				いわき管内					
	路線数	延長		事業費	路線数	延長		事業費		
		舗装	台帳登載			舗装	台帳登載			
公 共 事 業	林業専用道									
	管道									
	理									
	新設	1		65,452						
	改築									
	改良				1	285	9,450			
	舗装	1	1,262	46,445	1	181	12,438			
	開設				2		90,990			
	新設									
	改築									
改良										
舗装										
その他										
新設計	1		65,452	2		90,990				
そ の 他 の 事 業	県	ふるさと	開設	新設						
			改築							
			改良							
			舗装							
	小計									
	単	開設	新設	改築						
				改良						
				舗装						
				基本調査						
	小計									
	林	新設	改良							
			舗装							
			小計							
			開設	新設						
	改築									
	改良									
	舗装									
	小計									
	市 町 村 単 独	ふるさと	開設	新設	改築					
					改良					
					舗装					
					小計					
		新設	改築							
			改良	1	7	1,731,000				
			舗装	2	179	49,282	2	162	2,650	
小計	3	179	7,178,028	2	162	2,650				
新設計										
計	災害復旧	6		209	19,763					
	新設	1			65,452	2		90,990		
	改築									
	改良・災害	7		216	1,750,763	1	285	9,450		
	舗装	3	1,441		95,727	3	343	15,089		
	合計		1,441	216	1,911,942		343	285	115,529	
延 長 増 減	新設	1				2				
	編入									
	用途変更									
	その他増減			△ 20						
合計			△ 20							
現 況	平成29年度末延長・密度 (注)1			483,166	7.95			594,727	10.19	
	林内公道延長・密度			480,847	7.91			594,727	10.19	
	舗装延長・舗装率			586,132	9.64			554,895	9.51	
	舗装延長・舗装率			180,762	37.41			207,745	34.93	
民有林面積				60,813				58,341		

(注)1. 延長・密度の上段は車道+軽車道、下段は車道。

2. 延長については、各事務所計で四捨五入したため県計と必ずしも一致しない。

3. 路線数は、1路線で新設、改築がある場合、新設でカウントし、複数の事業を実施した場合、各事業毎にカウント。森林居住環境整備事業、その他の路線数は、箇所数である。

4. 県単基本調査は、その他計に含める。

5. 新設、改築、舗装の延長については、台帳に登載されるもののうち、延長の増減に係るもののみ計上した。改良、災害の延長については、台帳に登載されるものを計上した。

6. 山のみち地域づくり交付金事業による実施路線は、森林居住環境整備事業に計上した。

7. 事業費は、本工事費、委託費、補償費を計上した。

平成29年度林道事業実績(市町村別)

広域 流域	計画 区	事務所	市町村名	民有林 面積(A) ha	H29年度末民有林林道現況				H29年度民有林林道事業実績				
					路線数 本	延長 (B) m	舗装延長 (D) m	舗装率 (D/B) %	新設量 m	改築量 m	改良 m	舗装量 m	災害 m
阿	阿	県北 農林事務所	福島市	20,195	60	175,170	48,180	27.50			8		
			二本松市	13,277	42	72,847	57,780	79.32				323	
			伊達市	12,702	51	96,833	37,747	38.98				1,240	
			本宮市	2,707	15	26,001	7,160	27.54					
			桑折町	1,441	13	36,537	11,804	32.31					
			国見町	1,447	13	35,437	15,698	44.30					
			川俣町	7,689	16	48,956	35,604	72.73				260	
			大玉村	2,117	11	15,705	6,031	38.40					
			小計	61,575	214	507,485	220,003	43.35			8	1,823	
			武	武	県中 農林事務所	郡山市	29,964	74	203,391	67,864	33.37		
須賀川市	9,175	44				78,744	24,150	30.67				417	
田村市	20,416	98				172,348	46,106	26.75				254	
鏡石町	344	4				2,974	2,974	100.00					
天栄村	4,775	21				33,963	9,320	27.44					
石川町	5,897	13				15,895							
玉川村	1,458	4				3,975	352	8.86					
平田村	4,484	15				16,772	10,634	63.41				600	
浅川町	1,575	4				5,099	2,953	57.91					
古殿町	7,316	36				71,618	27,347	38.19					
三春町	2,340	11				12,271	1,758	14.33					
小野町	7,656	16				22,543	4,209	18.67					
小計	95,400	336	639,592	197,668	30.91				1,789				
川	川	県南 農林事務所	白河市	12,386	33	51,737	10,367	20.04					
			西郷村	8,000	20	32,660	7,508	22.99					
			泉崎村	1,123	4	5,420	1,722	31.78					
			中島村	322									
			矢吹町	1,122									
小計	22,954	57	89,817	19,596	21.82								
計画合計			179,929	607	1,236,895	437,267	35.35			8	3,612		
磐 城	磐 城	相双 農林事務所	相馬市	7,417	19	35,385	5,361	15.15					
			南相馬市	13,122	49	117,208	40,583	34.63			7		
			広野町	2,882	13	35,737	12,727	35.61					
			檜葉町	2,001	16	20,330	5,003	24.61					
			富岡町	2,776	11	21,647	2,298	10.61					209
			川内村	11,854	34	105,675	58,324	55.19				1,441	
			大熊町	2,715	17	32,040	5,740	17.91					
			双葉町	2,673	9	16,131	3,784	23.46					
			浪江町	4,477	18	28,461							
			葛尾村	2,006	13	28,048	24,418	87.06					
			新地町	1,612	4	4,775	4,379	91.71					
			飯舘村	7,278	25	37,730	18,147	48.10					
			小計	60,813	219	483,166	180,762	37.41			7	1,441	209
いわき 農林	いわき市	58,341	285	594,727	207,745	34.93			285	343			
計画合計			119,153	504	1,077,893	388,507	36.04			292	1,784	209	
計			299,082	1,111	2,314,787	825,774	35.67			300	5,396	209	

広域流域	計画区	事務所	市町村名	民有林面積(A) ha	H29年度末民有林林道現況				H29年度民有林林道事業実績				
					路線数	延長 (B)	舗装延長 (D)	舗装率 (D/B)	新設量	改築量	改良	舗装量	災害
					本	m	m	%	m	m	m	m	m
阿賀野川	会津農林事務所	会津若松市	15,233	21	72,771	23,870	32.80	331		15			
		喜多方市	24,035	66	212,264	90,223	42.51						
		北塩原村	6,213	9	37,277	16,550	44.40						
		西会津町	20,250	34	102,575	55,922	54.52	80					
		磐梯町	3,438	4	12,162	2,366	19.45						
		猪苗代町	15,663	37	105,407	15,776	14.97						
		会津坂下町	2,448	7	17,059	5,973	35.02						
		湯川村											
		柳津町	11,707	22	82,675	65,840	79.64	620			1,553	39	
		三島町	6,519	18	57,186	23,912	41.81						
		金山町	10,110	32	86,439	19,244	22.26						
		昭和村	4,902	6	12,332	8,067	65.41						
		会津美里町	18,956	29	107,322	40,080	37.35	141				74	
		小計	139,474	274	905,468	367,822	40.62	1,172		15	1,553	113	
	南会津農林事務所	下郷町	21,438	36	95,484	33,602	35.19			52			
	檜枝岐村	1,835	2	7,288	7,288	100.00							
	只見町	21,115	42	111,678	19,377	17.35					295		
	南会津町	56,651	126	363,177	114,317	31.48			44	1,180	402		
	小計	101,038	202	577,626	174,584	30.22			96	1,180	697		
	計	240,512	476	1,483,094	542,405	36.57	1,172		111	2,733	810		
那珂川	奥久慈 県南農林	棚倉町	6,374	30	50,718	11,618	22.91				10		
		矢祭町	6,382	43	97,390	42,588	43.73			643			
		塙町	8,379	43	82,734	36,287	43.86	614		193	152		
		鮫川村	6,080	38	65,039	47,015	72.29			400			
	計画合計	27,214	154	295,880	137,508	46.47	614		1,236	152	21		
県南(再掲)	50,167	205	385,697	157,104	40.73	614		1,236	152	21			
合計	566,808	1,725	4,093,762	1,505,687	36.78	1,786		1,647	8,281	1,040			

(資料) 森林整備課

- (注) 1. 路線数について、複数の市町村にまたがる路線は1とカウントしたので計と合致しない。
2. 緑資源幹線林道の機構管理分は含んでいない。(実績も未集計)
3. 面積、延長については、各市町村で、四捨五入し、整数止めとしたため計と必ずしも一致しない。
4. 事業実績の記載方法は「林道事業実績(事務所別)」と同様とした。

(2) 林道事業実績(H20~H29)

(単位:本、m、%、千円)

年度	年 度 別 林 道 現 況					年 度 別 実 績				
	路 線 数	延 長	林 道 度	舗 装 延 長	舗 装 率	新 設	改 築	改 良 災 害	舗 装	事 業 費
平成20年	1,727	4,063,739	7.22	1,384,483	34.07	14,536	1,277	17,883	18,489	2,954,945
平成21年	1,733	4,071,989	7.24	1,401,266	34.41	10,607	1,761	6,575	15,827	3,246,239
平成22年	1,724	4,075,304	7.24	1,427,471	35.03	5,575	5,062	8,196	24,561	2,897,336
平成23年	1,726	4,079,140	7.25	1,446,723	35.47	3,770	2,036	13,958	6,118	3,841,394
平成24年	1,721	4,074,668	7.22	1,456,370	35.74	574	1,260	11,809	6,847	2,264,945
平成25年	1,720	4,077,287	7.22	1,468,192	36.01	2,372	3,512	8,054	6,329	1,809,803
平成26年	1,721	4,081,554	7.20	1,479,229	36.24	2,154		10,244	8,456	2,451,286
平成27年	1,725	4,086,928	7.21	1,486,183	36.36	5,136		6,877	4,659	2,013,374
平成28年	1,726	4,091,995	7.22	1,498,697	36.63	3,145		7,380	8,083	1,865,697
平成29年	1,726	4,093,762	7.24	1,505,687	36.78	1,786		2,687	8,281	3,111,928
H29/H20(%)	99.9	100.7	100.3	108.8	108.0	12.3		15.0	44.8	105.3

(資料) 森林整備課

(注) 事業実績の記載方法「林道事業実績(事務所別)」と同様とした。

2 作業道開設実績

(単位 延長:m)

市 町 村	国庫補助														県単独補助				計			
	((農林事務所))				森林整備事業(造林公共)				森林整備加速化・林業再生事業				その他				森林環境基金事業				県単独事業(路網整備)基幹作業道	
	通常		ふくしま森林再生		路網整備		病虫害対策		林業構造改善事業		間伐促進対策		その他		森林整備促進路網整備							
	(地区数)	延長	(地区数)	延長	(地区数)	延長	(地区数)	延長	(地区数)	延長	(地区数)	延長	(地区数)	延長	(地区数)	延長	(地区数)	延長				
累 計	741	484,555	370	558,927	262	212,183	1	1,000	654	480,816	428	253,525	22	13,519	70	54,112	5	3,447	2,551	2,062,084		
平成28年度以前	705	461,890	178	352,919	256	205,983	1	1,000	654	480,816	428	253,525	22	13,519	64	49,092	5	3,447	2,311	1,822,191		
平成29年度	36	22,665	192	206,008	6	6,200	-	-	-	-	-	-	-	-	6	5,020	-	-	240	239,893		
((県 北))	1	1,317	23	24,233	-	-	-	-	-	-	-	-	-	-	-	-	-	-	24	25,550		
福 島 市	1	1,317	4	4,870	-	-	-	-	-	-	-	-	-	-	-	-	-	-	5	6,187		
二 本 松 市	-	-	2	4,705	-	-	-	-	-	-	-	-	-	-	-	-	-	-	2	4,705		
伊 達 市	-	-	5	4,862	-	-	-	-	-	-	-	-	-	-	-	-	-	-	5	4,862		
本 宮 市	-	-	2	3,480	-	-	-	-	-	-	-	-	-	-	-	-	-	-	2	3,480		
桑 折 町	-	-	1	650	-	-	-	-	-	-	-	-	-	-	-	-	-	-	1	650		
国 見 町	-	-	6	3,786	-	-	-	-	-	-	-	-	-	-	-	-	-	-	6	3,786		
川 俣 町	-	-	2	1,130	-	-	-	-	-	-	-	-	-	-	-	-	-	-	2	1,130		
飯 野 町	-	-	-	-	-	-	-	-	-	-	-	-	-	-	-	-	-	-	-	-		
大 玉 村	-	-	1	750	-	-	-	-	-	-	-	-	-	-	-	-	-	-	1	750		
((県 中))	1	715	40	57,584	-	-	-	-	-	-	-	-	-	-	5	4,500	-	-	46	62,799		
郡 山 市	1	715	13	6,931	-	-	-	-	-	-	-	-	-	-	-	-	-	-	14	7,646		
須 賀 川 市	-	-	4	2,821	-	-	-	-	-	-	-	-	-	-	-	-	-	-	4	2,821		
田 村 市	-	-	6	15,535	-	-	-	-	-	-	-	-	-	-	2	1,500	-	-	8	17,035		
鏡 石 町	-	-	-	-	-	-	-	-	-	-	-	-	-	-	-	-	-	-	-	-		
天 栄 村	-	-	3	12,264	-	-	-	-	-	-	-	-	-	-	-	-	-	-	3	12,264		
石 川 町	-	-	2	4,181	-	-	-	-	-	-	-	-	-	-	2	2,000	-	-	4	6,181		
玉 川 村	-	-	-	-	-	-	-	-	-	-	-	-	-	-	-	-	-	-	-	-		
平 田 村	-	-	1	2,892	-	-	-	-	-	-	-	-	-	-	-	-	-	-	1	2,892		
浅 川 町	-	-	-	-	-	-	-	-	-	-	-	-	-	-	-	-	-	-	-	-		
古 殿 町	-	-	1	2,783	-	-	-	-	-	-	-	-	-	-	-	-	-	-	1	2,783		
三 春 町	-	-	2	2,095	-	-	-	-	-	-	-	-	-	-	-	-	-	-	2	2,095		
小 野 町	-	-	8	8,083	-	-	-	-	-	-	-	-	-	-	1	1,000	-	-	9	9,083		
((県 南))	1	675	23	61,282	-	-	-	-	-	-	-	-	-	-	-	-	-	-	24	61,957		
白 河 市	-	-	4	6,951	-	-	-	-	-	-	-	-	-	-	-	-	-	-	4	6,951		
西 郷 村	-	-	2	2,220	-	-	-	-	-	-	-	-	-	-	-	-	-	-	2	2,220		
泉 崎 村	-	-	-	-	-	-	-	-	-	-	-	-	-	-	-	-	-	-	-	-		
中 島 村	-	-	-	-	-	-	-	-	-	-	-	-	-	-	-	-	-	-	-	-		
矢 吹 町	-	-	1	3,470	-	-	-	-	-	-	-	-	-	-	-	-	-	-	1	3,470		
棚 倉 町	-	-	2	6,485	-	-	-	-	-	-	-	-	-	-	-	-	-	-	2	6,485		
矢 祭 町	1	675	1	1,387	-	-	-	-	-	-	-	-	-	-	-	-	-	-	2	2,062		
塙 町	-	-	9	31,056	-	-	-	-	-	-	-	-	-	-	-	-	-	-	9	31,056		
鮫 川 村	-	-	4	9,713	-	-	-	-	-	-	-	-	-	-	-	-	-	-	4	9,713		

(単位 延長:m)

((農林事務所))	国庫補助												県単独補助				計		
	森林整備事業(造林公共)				森林整備加速化・林業再生事業				その他				森林環境基金事業		県単独道事業(路網整備)基幹作業道				
	通常		ふくしま森林再生		路網整備		病虫害対策		林業構造改善事業		間伐促進策		その他		森林整備促進路網整備				
市	町	村	(地区数)	延長	(地区数)	延長	(地区数)	延長	(地区数)	延長	(地区数)	延長	(地区数)	延長	(地区数)	延長	(地区数)	延長	
((会 津))	10	5,494	16	16,086	6	6,200	-	-	-	-	-	-	-	1	520	-	-	33	28,300
会津若松市	-	-	-	-	2	1,000	-	-	-	-	-	-	-	-	-	-	-	2	1,000
喜多方市	3	1,943	-	-	-	-	-	-	-	-	-	-	-	-	-	-	-	3	1,943
北塩原村	1	762	-	-	-	-	-	-	-	-	-	-	-	-	-	-	-	1	762
西会津町	2	1,234	-	-	1	2,000	-	-	-	-	-	-	-	1	520	-	-	4	3,754
磐梯町	1	1,141	-	-	-	-	-	-	-	-	-	-	-	-	-	-	-	1	1,141
猪苗代町	3	414	-	-	2	2,500	-	-	-	-	-	-	-	-	-	-	-	5	2,914
会津坂下町	-	-	-	-	-	-	-	-	-	-	-	-	-	-	-	-	-	-	-
湯川村	-	-	-	-	-	-	-	-	-	-	-	-	-	-	-	-	-	-	-
柳津町	-	-	7	7,999	-	-	-	-	-	-	-	-	-	-	-	-	-	7	7,999
三島町	-	-	2	1,572	-	-	-	-	-	-	-	-	-	-	-	-	-	2	1,572
金山町	-	-	-	-	-	-	-	-	-	-	-	-	-	-	-	-	-	-	-
昭和村	-	-	-	-	-	-	-	-	-	-	-	-	-	-	-	-	-	-	-
会津美里町	-	-	7	6,515	1	700	-	-	-	-	-	-	-	-	-	-	-	8	7,215
((南 会 津))	23	14,464	-	-	-	-	-	-	-	-	-	-	-	-	-	-	-	23	14,464
下郷町	7	6,729	-	-	-	-	-	-	-	-	-	-	-	-	-	-	-	7	6,729
檜枝岐村	-	-	-	-	-	-	-	-	-	-	-	-	-	-	-	-	-	-	-
只見町	3	1,057	-	-	-	-	-	-	-	-	-	-	-	-	-	-	-	3	1,057
南会津町	13	6,678	-	-	-	-	-	-	-	-	-	-	-	-	-	-	-	13	6,678
((相 双))	-	-	36	22,376	-	-	-	-	-	-	-	-	-	-	-	-	-	36	22,376
相馬市	-	-	8	6,263	-	-	-	-	-	-	-	-	-	-	-	-	-	8	6,263
南相馬市	-	-	10	3,569	-	-	-	-	-	-	-	-	-	-	-	-	-	10	3,569
広野町	-	-	-	-	-	-	-	-	-	-	-	-	-	-	-	-	-	-	-
檜葉町	-	-	-	-	-	-	-	-	-	-	-	-	-	-	-	-	-	-	-
富岡町	-	-	-	-	-	-	-	-	-	-	-	-	-	-	-	-	-	-	-
川内村	-	-	3	6,724	-	-	-	-	-	-	-	-	-	-	-	-	-	3	6,724
大熊町	-	-	-	-	-	-	-	-	-	-	-	-	-	-	-	-	-	-	-
双葉町	-	-	-	-	-	-	-	-	-	-	-	-	-	-	-	-	-	-	-
浪江町	-	-	-	-	-	-	-	-	-	-	-	-	-	-	-	-	-	-	-
葛尾村	-	-	-	-	-	-	-	-	-	-	-	-	-	-	-	-	-	-	-
新地町	-	-	15	5,820	-	-	-	-	-	-	-	-	-	-	-	-	-	15	5,820
飯館村	-	-	-	-	-	-	-	-	-	-	-	-	-	-	-	-	-	-	-
((い わ き))	-	-	54	24,447	-	-	-	-	-	-	-	-	-	-	-	-	-	54	24,447
いわき市	-	-	54	24,447	-	-	-	-	-	-	-	-	-	-	-	-	-	54	24,447

(資料) 森林整備課、林業振興課

(注)

[S60年度実績処理経過]
 [H22年度実績処理経過]
 [H23年度実績処理経過]
 [H24年度実績処理経過]

・間伐対策に間伐道(幹線作業道)を含める
 ・森林整備加速化・林業再生事業を追加
 ・森林環境基金[促進路網]、県単独道事業(路網整備)基幹作業道を追加
 ・路線数を路線数(地区数)に改めた
 ・森林整備事業(造林公共)[ふくしま森林再生]、森林整備加速化・林業再生基金事業[里山再生]を追加
 ・森林適正管理基盤整備事業、林業地域活性化対策事業、入会林野等高度利用を国庫補助その他[その他]に一括
 ・H22年度の実績より開設実績延長は継続利用のみを集計
 ・森林整備加速化・林業再生事業[基金事業(路網整備事業)]に交付金事業(未利用間伐材利用促進対策)を追加

[H26年度実績処理経過]
 [H27年度実績処理経過]

VI 林 產 物



A 林産物生産実績

1 主要林産物生産実績

年 (農林事務所) 市 町 村	素 材		木炭 (kg)	乾しいたけ (kg)	生しいたけ (t)	なめこ (t)	
	総数 (千m ³)	針葉樹 (千m ³)					広葉樹 (千m ³)
平成19年	737	587	150	733,666	51,486	2,847	2,149
平成20年	746	604	142	685,101	47,086	2,864	1,893
平成21年	788	592	196	747,018	39,610	3,119	2,136
平成22年	763	591	172	732,504	36,848	3,665	2,195
平成23年	691	552	139	298,338	11,555	1,894	1,343
平成24年	701	585	116	171,245	2,891	1,285	1,685
平成25年	750	602	148	158,953	2,026	1,668	1,755
平成26年	710	593	117	208,253	2,158	1,754	2,230
平成27年	796	695	101	180,316	3,348	2,004	2,160
平成28年	769	674	95	176,941	6,465	2,444	1,995
平成29年				149,022	3,602	2,675	1,924
((県 北))	55,981	39,962	16,019	-	822	262	586
福 島 市	7,768	4,176	3,592	-	398	53	3
二 本 松 市	13,838	10,911	2,927	-	40	66	70
伊 達 市	2,311	1,067	1,244	-	-	92	13
本 宮 市	9,430	8,536	894	-	384	45	500
桑 折 町	570	481	89	-	-	-	-
国 見 町	7,735	7,735	0	-	-	-	-
川 俣 町	5,815	0	5,815	-	-	3	-
大 玉 村	8,514	7,056	1,458	-	-	4	-
((県 中))	151,021	134,005	17,016	41,301	383	661	1,006
郡 山 市	39,371	33,419	5,952	1,640	328	381	1,005
須 賀 川 市	6,818	5,919	899	200	-	24	1
田 村 市	13,149	11,002	2,147	2,800	-	66	-
鏡 石 町	524	12	512	-	-	10	-
天 栄 村	7,210	4,923	2,287	1,100	-	13	-
石 川 町	2,781	2,465	316	3,730	55	25	-
玉 川 村	969	725	244	310	-	-	-
平 田 村	7,130	6,055	1,075	350	-	1	-
浅 川 町	239	171	68	-	-	23	-
古 殿 町	65,106	62,305	2,801	8,710	-	-	-
三 春 町	195	0	195	4,377	-	109	-
小 野 町	7,529	7,009	520	18,084	-	11	-
((県 南))	200,620	186,538	14,082	100,200	635	267	2
白 河 市	28,667	24,936	3,731	-	-	66	0
西 郷 村	9,182	8,371	811	-	-	-	-
泉 崎 村	0	0	0	-	-	48	0
中 島 村	410	280	130	-	-	47	-
矢 吹 町	5,085	298	4,787	-	-	28	0
棚 倉 町	30,055	29,137	918	-	-	1	0
矢 祭 町	39,604	38,682	922	-	495	44	0
埴 川 町	74,711	72,858	1,853	200	120	8	1
鮫 川 村	12,906	11,976	930	100,000	20	26	-

年 (農林事務所) 市 町 村	素 材			木炭 (kg)	乾しいたけ (kg)	生しいたけ (t)	なめこ (t)
	総数 (千m ³)	針葉樹 (千m ³)	広葉樹 (千m ³)				
((会 津))	88,448	71,221	17,227	4,475	996	133	5
会津若松市	10,854	10,470	384	-	60	4	0
喜多方市	11,058	8,290	2,768	-	53	13	1
北塩原村	10,153	9,991	162	-	-	4	0
西会津町	9,715	6,191	3,524	2,475	508	56	3
磐梯町	8,117	7,524	593	-	360	0	0
猪苗代町	19,538	16,298	3,240	-	-	-	-
会津坂下町	177	167	10	-	-	2	0
湯川村	0	0	0	-	-	-	-
柳津町	4,844	2,724	2,120	-	-	-	-
三島町	793	727	66	-	-	-	0
金山町	859	772	87	-	-	-	-
昭和村	6,317	3,638	2,679	2,000	15	15	0
会津美里町	6,023	4,429	1,594	-	-	38	1
((南会津))	30,991	24,884	6,107	256	260	52	8
下郷町	2,476	2,456	20	-	165	6	3
檜枝岐村	722	718	4	-	-	0	1
只見町	1,483	1,479	4	256	-	-	0
南会津町	26,310	20,231	6,079	-	95	46	4
((相 双))	28,863	18,254	10,609	-	353	162	0
相馬市	10,032	7,329	2,703	-	89	5	0
南相馬市	17,722	9,816	7,906	-	144	27	-
新地町	0	0	0	-	-	2	-
飯舘村	0	0	0	-	-	-	-
広野町	0	0	0	-	-	-	-
檜葉町	138	138	0	-	-	-	-
富岡町	0	0	0	-	-	-	-
川内村	971	971	0	-	120	125	0
大熊町	0	0	0	-	-	-	-
双葉町	0	0	0	-	-	-	-
浪江町	0	0	0	-	-	-	-
葛尾村	0	0	0	-	-	4	-
((いわき))	213,332	198,933	14,399	2,790	153	1,137	317
いわき市	213,332	198,933	14,399	2,790	153	1,137	317

(資料) 林業振興課

(注1) 合計が一致しない部分は、端数処理、四捨五入によるものである。

(注2) 暦年(1~12月)データ

B 木 材

1 素材生産実績

(単位:千m³)

区 分	総 数	国 有 林			民 有 林		
		計	針	広	計	針	広
平成22年	763	206	195	11	557	396	161
平成23年	691	150	137	13	541	415	126
平成24年	701	219	206	13	482	379	103
平成25年	750	255	242	13	495	360	135
平成26年	710	211	198	13	499	395	104
平成27年	796	179	171	8	617	525	92
平成28年	769	231	222	9	538	452	87

(資料) 林業振興課

(注1) 暦年(1~12月)データ

2 木材需給実績

(単位:千m³)

年	区分	供						需						製材品 生産量
		県内生産量			給入量			県内需要量			移出量			
		針	広	計	輸産材	移入材	外材	国産材	外材	計	移出量	総数		
平成22年	年	591	172	763	179	171	1,113	773	164	937	176	1,113	348	
平成23年	年	552	139	691	155	150	996	722	150	872	124	996	327	
平成24年	年	585	116	701	179	154	1,034	742	154	896	138	1,034	330	
平成25年	年	602	148	750	227	156	1,133	849	150	999	134	1,133	351	
平成26年	年	593	117	710	282	121	1,113	879	120	999	114	1,113	327	
平成27年	年	695	101	796	277	130	1,203	927	130	1,056	147	1,203	339	
平成28年	年	674	95	769	354	120	1,243	956	98	1,054	189	1,243	351	
用途別	製材用材	424	1	425	294	96	815	616	74	690	125	815		
	チップ用材	138	94	232	27	-	259	248	-	248	11	259		
	合板用材	53	-	53	-	-	53	-	-	-	53	53		
	その他	59	-	59	33	24	116	92	24	116	-	116		
県北	製材用材	66	1	67	1	67	78	66	1	67	27	94	32	
県中	製材用材	134	17	151	55	1	207	87	1	88	8	247	45	
県南	製材用材	187	14	201	235	-	436	393	-	393	22	415	152	
会津	製材用材	71	17	88	15	0	103	36	0	37	19	98	12	
南会津	製材用材	25	6	31	1	0	32	32	0	32	5	37	9	
相双	製材用材	17	11	28	3	0	31	17	0	18	-	18	2	
富岡	製材用材	1	-	1	0	-	1	4	-	4	-	4	1	
いわき	製材用材	199	14	213	24	118	355	126	95	222	109	331	99	

(資料) 林業振興課

(注) 1. 数量は、農林水産省統計情報部の公開値を基に木材需給動向観測調査による調整したものである。

2. 移入、移出量は県外分のみ

3. 暦年(1~12月)データ

3 外材(素材)入荷実績

(単位:千m³)

年 別 農 林 事 務 所	総 数	内 訳			
		南 洋 材	北 洋 材	米 材	そ の 他
平成 22 年	171	2	11	84	74
平成 23 年	150	2	5	69	74
平成 24 年	154	0	2	71	81
平成 25 年	150	0	0	66	84
平成 26 年	121	1	0	49	71
平成 27 年	130	0	1	60	69
平成 28 年	120	-	3	56	61
県 北	1	-	0	1	0
県 中	1	-	0	0	0
県 南	-	-	-	-	-
会 津	0	-	-	0	-
南 会 津	0	-	-	0	-
相 双	0	-	-	0	-
い わ き	118	-	3	55	61

(資料) 林業振興課

(注) 暦年(1~12月)データ

4 県内港外材輸入実績

(単位:千m³)

港名	年	総数	丸 太				製 材			チップ		
			総数	産 地 別				総数	産 地 別			
				南洋材	北洋材	米材	その他		南洋材		北洋材	米材 (その他)
小名浜港	平成 22	131	1	1	—	—	—	130	—	—	130	—
	23	77	—	—	—	—	—	77	—	—	77	—
	24	129	—	—	—	—	—	129	—	—	129	—
	25	148	—	—	—	—	—	148	—	0	148	—
	26	112	—	—	—	—	—	112	0	—	111	—
	27	105	—	—	—	—	—	105	—	0	105	—
	28	102	—	—	—	—	—	102	—	—	102	—
相馬港	平成 22	4	—	—	—	—	—	4	—	4	—	—
	23	—	—	—	—	—	—	—	—	—	—	—
	24	—	—	—	—	—	—	—	—	—	—	—
	25	—	—	—	—	—	—	—	—	—	—	—
	26	—	—	—	—	—	—	—	—	—	—	—
	27	—	—	—	—	—	—	—	—	—	—	—
	28	—	—	—	—	—	—	—	—	—	—	—
合計	平成 28	102	—	—	—	—	—	102	—	—	102	—

(資料) 林業振興課

(注) 暦年(1~12月)データ

5 木材価格の推移

(1) 素 材

(単位:工場着価格m³当たり 円)

区分	形量	27年1月	4月	7月	10月	28年1月	4月	7月	10月	29年1月	4月	7月	10月
スギ	径	12,300	11,800	10,100	11,500	12,300	11,500	11,600	12,100	13,100	11,200	11,000	12,100
	長さ												
ヒノキ	径	15,900	17,000	12,900	14,500	12,600	14,100	13,600	13,200	14,100	16,300	16,400	17,200
	長さ												
アカマツ	径	10,300	8,700	7,500	8,600	8,800	9,600	9,300	8,900	9,300	8,600	9,100	8,900
	長さ												
米マツ	径	32,000	31,900	31,900	32,500	33,000	30,600	29,900	30,000	29,700	29,700	28,900	29,700
	長さ												
北洋エゾマツ	径	27,500	27,500	27,500	27,500	27,500	27,500	27,500	27,500	27,500	27,500	27,500	27,500
	長さ												

(資料) 林業振興課

注1) H28年4月分より14~22cm

(2) 製 材 品

(単位:小売り価格m³当たり 円)

区 分	形 量	27年1月	4月	7月	10月	28年1月	4月	7月	10月	29年1月	4月	7月	10月
スギ正角	10.5cm × 10.5cm × 3.0m	59,000	55,000	53,800	53,200	53,300	50,300	50,300	48,600	51,200	51,000	50,500	51,700
	特 等												
ヒノキ正角	10.5cm × 10.5cm × 3.0m	91,900	81,700	80,600	81,300	81,300	87,200	84,200	84,100	87,200	80,600	78,100	77,900
	特 等												
アカマツ平角	24.0cm × 12.0cm × 4.0m	58,000	55,200	55,000	55,000	55,000	55,000	55,000	55,000	55,000	55,000	55,000	55,000
	一 等												
米ツガ正角	10.5cm × 10.5cm × 3.0m	63,500	67,500	67,500	67,500	67,500	66,500	66,500	66,500	67,500	66,500	66,500	66,500
	特 等												
北洋エゾマツ平割	4.5cm × 4.0cm × 4.0m	74,000	74,000	74,000	74,000	76,000	74,000	74,000	74,000	74,000	72,100	72,100	72,100
	一 等												

(資料) 林業振興課

6 木質バイオマス利活用施設整備実績

年 度	導入種別	導入基数	農林事務所	事業主体	導入施設	事業費(千円)
平成16年度	貸付用ペレットストーブ	30	—	福島県	県内公共施設等	8,746
	ペレットボイラー	1	いわき	いわき市	田人総合センター	13,752
小 計						22,498
平成17年度	ペレットボイラー	1	いわき	いわき市	田人おふくろの宿	38,899
平成20年度	チップボイラー	1	いわき	協同組合 いわき材加工センター	協同組合いわき材加工センター 勿来工場	114,450
	ペレットボイラー	1	県中	福島県	農業総合センター	1,800
小 計						116,250
平成21年度	ペレットボイラー	1	県中	(財)福島県 きのご振興センター	(財)福島県きのご振興センター	1,397
平成22年度	ペレットボイラー	1	県中	福島県	林業研究センター	8,694
平成23年度	チップボイラー	1	南会津	南会津町	山口温泉きらら289	58,427
平成25年度	薪ボイラー	2	相双	新田川温泉 はらまちユツサ	新田川温泉 はらまちユツサ	21,030
平成26年度	チップボイラー	2	県北	福島県	ふくしま県民の森 フォレストパークあだたら	155,520
	チップボイラー	1	県中	福島県郡山 地区木材製材協同組合	福島県郡山地区 木材製材協同組合	123,897
	チップボイラー	1	会津	西会津町	西会津小学校	58,104
	薪ボイラー	1	南会津	南会津 はりゆう里の会	ほしっぱの家	9,307
小 計						346,828
平成27年度	ペレットボイラー	1	会津	西会津町	西会津道の駅 「よりっせ」	16,632
平成28年度	ペレットボイラー	1	会津	西会津町	西会津町 こゆりこども園	20,184
平成29年度	ペレットボイラー	1	会津	西会津町	西会津町 新役場庁舎	38,999

(資料) 林業振興課

(注) 1 県有施設の整備実績及び林務関係補助事業で導入した実績(製材工場等の民間施設を除く)

2 森林環境基金を活用したペレットストーブの導入実績については、「XVI 森林環境基金事業3」に掲載しています。

C 木 炭

1 木炭生産実績

(単位:kg)

年 農林事務所	白 炭	黒 炭	計
平成 22 年	20,730	711,774	732,504
平成 23 年	19,950	278,388	298,338
平成 24 年	13,645	157,600	171,245
平成 25 年	11,653	147,300	158,953
平成 26 年	12,440	195,813	208,253
平成 27 年	12,820	167,496	180,316
平成 28 年	7,530	169,411	176,941
平成 29 年	4,425	144,597	149,022
県 北	-	-	-
県 中	1,950	39,351	41,301
県 南	-	100,200	100,200
会 津	2,475	2,000	4,475
南 会 津	-	256	256
相 双	-	-	-
い わ き	-	2,790	2,790

(資料) 林業振興課

(注) 暦年(1月～12月)データ

2 用途別木炭生産量

(単位:kg)

年	用途別 工業用	燃料用	土壌改良材等	その他	計
平成 22 年	5,000	690,362	1,061	36,081	732,504
平成 23 年	-	276,380	-	21,958	298,338
平成 24 年	-	156,345	-	14,900	171,245
平成 25 年	-	145,413	200	13,340	158,953
平成 26 年	2,040	197,841	96	8,276	208,253
平成 27 年	2,050	168,825	1,796	7,645	180,316
平成 28 年	2,050	166,700	296	7,895	176,941
平成 29 年	2,050	138,841	296	7,835	149,022

(資料) 林業振興課

(注) 暦年(1月～12月)データ

3 製炭労務者状況及び窯数

区分		年							
		22	23	24	25	26	27	28	29
生産者数 (人)	白炭	8	5	4	3	4	4	3	3
	黒炭	185	99	37	42	39	40	38	38
	計	193	104	41	45	43	44	41	41
窯数 (基)	白炭	9	5	4	3	4	4	3	3
	黒炭	219	125	60	73	68	67	65	64
	計	228	130	64	76	72	71	68	67

(資料) 林業振興課

(注) 暦年(1~12月)データ

D 特用林産物

1 しいたけ・なめこの生産量、消費量、販売量

(単位:t)

農林事務所	生しいたけ		乾しいたけ		なめこ			販売量の内加工用出荷量		
	生産量	自家消費量	販売量	生産量	自家消費量	販売量	生産量			
平成22年	3,665	15	3,650	37	1	36	2,195	4	2,148	43
平成23年	1,894	23	1,871	12	2	10	1,343	4	1,339	25
平成24年	1,285	6	1,279	3	1	2	1,685	11	1,674	24
平成25年	1,668	1	1,667	2	0	2	1,755	0	1,755	20
平成26年	1,754	10	1,743	2	0	2	2,230	0	2,230	103
平成27年	2,445	199	2,445	3	0	3	2,160	4	1,804	44
平成28年	2,444	0	2,444	7	0	7	1,995	0	1,951	44
平成29年	2,675	199	2,476	4	0	4	1,924	26	1,898	95
県北	262	44	218	1	0	1	586	24	562	3
県中	661	15	646	0	0	0	1,006	0	1,006	89
県南	267	0	267	1	0	1	2	0	2	0
会津	133	1	132	1	0	1	5	0	5	2
南会津	52	4	48	0	0	0	8	2	6	1
相双	162	0	162	0	0	0	0	0	0	0
いわき	1,137	135	1,002	0	0	0	317	0	317	0

(資料) 林業振興課

(注1) 暦年(1~12月)データ

(注2) 合計が一致しない部分は、端数処理、四捨五入によるものである。

2 きのご類の生産実績

(単位:t)

年	乾しいたけ						生しいたけ			なめこ			ひらたけ	まいたけ
	原木栽培		菌床栽培	計	原木栽培	菌床栽培	原木栽培	菌床栽培	計	原木栽培	容器栽培	計		
	どんこ	こうしん												
			山成り(未選別)	山成り(未選別)										
平成22年	7.7	17.1	12.0	36.8	775.1	2,889.7	3,664.8	41.0	2,154.4	2,195.4	48.1	166.5		
平成23年	2.3	4.1	3.9	11.6	361.0	1,533.4	1,894.4	14.9	1,327.8	1,342.7	25.7	103.6		
平成24年	0.5	0.4	1.0	2.9	128.3	1,157.0	1,285.3	10.5	1,674.9	1,685.3	27.2	108.3		
平成25年	0.3	0.4	0.4	2.0	77.6	1,590.2	1,667.8	10.0	1,745.0	1,755.0	39.1	92.9		
平成26年	-	0.2	0.7	2.2	88.2	1,665.5	1,753.7	6.4	2,223.5	2,229.9	52.5	75.4		
平成27年	0.0	0.1	0.4	3.3	93.2	1,910.9	2,004.0	5.8	2,153.7	2,159.5	45.3	64.7		
平成28年	0.1	1.0	0.9	6.5	103.5	2,341.0	2,444.5	4.1	1,990.7	1,994.8	42.3	91.2		
平成29年	0.2	0.6	1.2	3.6	95.9	2,579.5	2,675.3	3.2	1,920.8	1,924.0	28.0	58.3		
県北	0.1	0.0	0.4	0.8	19.1	243.4	262.4	0.0	585.9	585.9	20.9	48.7		
県中	0.1	-	-	0.4	45.5	615.4	660.9	-	1,006.0	1,006.0	0.5	2.1		
県南	0.1	0.6	-	0.6	5.6	261.7	267.4	-	1.7	1.7	1.0	0.2		
会津	-	-	0.6	1.0	16.3	117.2	133.4	1.7	3.4	5.1	3.9	0.5		
南会津	-	-	0.2	0.3	5.9	45.9	51.8	1.5	6.8	8.2	1.6	6.6		
相双	-	-	-	0.4	2.5	159.9	162.4	-	0.0	0.0	0.0	0.2		
いわき	-	-	-	0.2	1.0	1,136.0	1,137.0	-	317.0	317.0	0.0	-		

(資料) 林業振興課

(注1) 暦年(1~12月)データ

(注2) 合計が一致しない部分は、端数処理、四捨五入によるものである。

3 原木しいたけの個人・法人別、所有ほだ木規模別生産者数

(単位:人)

区分	600本未満	600～ 3,000本未満	3,000～ 10,000本未満	10,000～ 30,000本未満	30,000本以上	計
平成22年	92	90	154	74	33	443
平成23年	53	62	123	73	34	345
平成24年	37	49	42	21	-	149
平成25年	17	33	18	10	-	78
平成26年	25	20	27	10	1	83
平成27年	21	22	27	7	1	78
平成28年	22	18	27	9	1	77
平成29年	17	23	22	8	1	71
個人	17	22	21	8	1	69
法人	-	1	1	-	-	2

(資料) 林業振興課

(注) 1 暦年(1～12月)データ

2 平成18年～平成21年、乾しいたけ、生しいたけ両方を生産している場合はそれぞれに計上(延べ数)

3 平成22年～、乾しいたけ、生しいたけ両方を生産している場合は、主要な品目で計上(実数)

4 なめこ、ひらたけ、まいたけ生産者数

(単位:人)

区分	なめこ	ひらたけ	まいたけ
平成22年	227	52	71
平成23年	148	62	68
平成24年	133	63	65
平成25年	110	59	48
平成26年	101	62	40
平成27年	96	63	37
平成28年	101	59	37
平成29年	110	53	32

(資料) 林業振興課

(注) 暦年(1～12月)データ

5 しいたけ原木の伏込状況

(単位: m³)

区分		年							
		平成22	平成23	平成24	平成25	平成26	平成27	平成28	平成29
伏込量 (m ³)	乾しいたけ	4,823	3,367	453	237	43	93	95	81
	生しいたけ	16,146	7,980	2,412	1,459	1,696	1,854	2,115	1,955
伏込原木の 調達ルート別 内訳	自家山林	3,409	2,640	454	227	77	94	74	76
	立木購入	6,621	3,081	238	174	7	13	47	-
	森林組合	1,211	516	496	868	1,211	1,461	1,613	1,517
	農業協同組合	6	43	342	271	304	233	171	122
	専門農協	-	-	-	-	-	-	-	-
	業者	9,101	4,446	750	38	63	86	266	284
	その他	621	621	585	118	77	60	38	37
	合計	20,969	11,347	2,865	1,696	1,739	1,947	2,209	2,036
伏込原木の 自県内外 調達内訳	自県内調達	20,587	11,249	1,503	821	540	667	700	808
	他県から調達	382	98	1,362	875	1,199	1,279	1,510	1,228
原木取扱者(人)		89	92	26	15	15	13	13	13
県外出荷量		27,212	21,287	1,467	53	26	60	55	133

(資料) 林業振興課

(注) 暦年(1~12月)データ

6 くり、くるみ等生産量

種類	単位	平成22年	平成23年	平成24年	平成25年	平成26年	平成27年	平成28年	平成29年
しばくり	t	2.0	1.1	0.8	-	-	-	-	-
栽培くり	t	0.2	-	0.5	0.1	0.9	1.0	2.8	2.1
栽培くるみ	t	-	-	-	-	-	-	0.0	0.1
その他くるみ	t	20.0	46.1	43.2	13.6	17.8	16.1	13.7	13.6
日本桐	m ³	408.4	225.6	231.0	221.0	223.0	210.4	196.5	195.5
生うるし	kg	17	8	14	16	13	12	15	24
水わさび	kg	100	65	35.0	-	10.0	40.0	182.0	104.0
畑わさび	kg	27,600	335	180.0	17.0	5.0	-	168.0	155.0
竹皮	kg	-	-	-	-	-	-	-	-
真竹束	-	-	-	-	-	-	-	-	-
孟そう竹束	-	-	-	-	-	-	-	-	-
その他竹束	-	-	-	-	-	-	-	-	-
わらび	t	39.7	42.4	24.2	15.7	22.4	28.7	29.0	32.0
ぜんまい(乾)	t	3.3	3.0	2.3	2.5	1.8	0.9	0.8	0.6
竹の子(ネマガリタケ)	t	96.5	7.5	7.1	7.4	0.3	0.4	0.5	0.4
まつたけ	t	1.9	-	0.1	-	-	0.2	0.1	0.1
たらの芽	t	23.2	13.0	10.9	8.0	6.3	6.4	5.4	5.2
くさそてつ	t	4.5	2.7	1.7	1.5	2.0	1.9	2.2	2.2
こうぞ	t	-	-	-	-	-	-	-	-
ひのき皮	m ³	-	-	-	-	-	-	-	-
杉皮	m ³	-	-	-	-	-	-	-	-
ふき	t	137.0	115.3	76.8	77.6	51.3	96.9	40.8	16.9
うど	t	79.0	15.3	15.6	8.6	9.0	9.1	9.7	11.6

(資料) 林業振興課

(注) 暦年(1~12月)データ

VII 林 業 經 營



1 林業生産所得

(単位 金額:百万円 構成比:%)

年 項	度 目	県 総 生 産 額 ①	内 額	農 林 水 産 業 生 産 額 ②	林 業 生 産 額 ③	構 成 比	
						③/①	③/②
平成23年度		6,588,198		109,096	6,032	0.1%	5.5%
平成24年度		7,045,248		120,129	5,585	0.1%	4.6%
平成25年度		7,501,909		114,273	6,281	0.1%	5.5%
平成26年度		7,760,975		101,486	6,582	0.1%	6.5%
平成27年度		7,823,559		107,453	6,587	0.1%	6.1%

(資料) 平成27(2015)年度 福島県県民経済計算年報(平成30年5月) 名目値

(注) 統計表には平成27年度を含め過去5年間の数値を掲載していますが、最新の統計資料の利用、推計方法の改善等により、過去の推計値を遡及して改定されているため、過去の統計書の数値とは異なります。

2 市町村内総生産

(単位 金額:百万円 構成比:%)

〔農林事務所〕 市 町 村	平成26年度			平成27年度			
	市町村内 総生産	第1次 産 業	林 業	市町村内 総生産 (①)	第1次 産 業	林 業 (②)	構成比 (②/①)
県 計	7,760,975	101,486	6,582	7,823,559	107,453	6,587	0.1
〔 県 北 〕	1,920,001	25,086	805	1,943,819	26,252	738	0.0
福 島 市	1,239,461	8,340	247	1,264,690	8,709	210	0.0
二 本 松 市	162,965	3,927	162	165,676	4,153	151	0.1
伊 達 市	157,378	7,218	123	156,156	7,511	125	0.1
本 宮 市	202,100	1,363	168	204,228	1,395	118	0.1
桑 折 町	53,837	1,320	11	56,818	1,380	20	0.0
国 見 町	27,328	1,600	21	28,410	1,655	11	0.0
川 俣 町	55,826	416	53	45,494	440	51	0.1
大 玉 村	21,105	902	20	22,347	1,010	52	0.2
〔 県 中 〕	2,057,573	25,362	1,437	1,935,601	26,893	1,491	0.1
郡 山 市	1,413,740	8,742	525	1,294,680	9,424	612	0.0
須 賀 川 市	265,365	4,319	77	264,308	4,597	82	0.0
田 村 市	109,147	3,460	276	103,264	3,578	230	0.2
鏡 石 町	45,834	792	6	46,440	831	5	0.0
天 栄 村	23,496	779	52	18,868	812	48	0.3
石 川 町	44,210	1,396	76	42,893	1,482	78	0.2
玉 川 村	28,057	978	10	28,372	1,020	7	0.0
平 田 村	20,146	1,538	44	19,654	1,591	40	0.2
浅 川 町	18,394	786	19	19,660	831	18	0.1
古 殿 町	13,965	730	210	15,370	765	219	1.4
三 春 町	50,961	868	55	56,659	913	54	0.1
小 野 町	24,258	974	89	25,432	1,049	97	0.4
〔 県 南 〕	692,366	14,306	1,077	694,779	15,233	1,156	0.2
白 河 市	303,064	3,915	136	322,239	4,244	186	0.1
西 郷 村	104,695	2,678	60	103,856	2,807	61	0.1
泉 崎 村	37,869	1,113	40	42,734	1,178	39	0.1
中 島 村	12,828	952	30	16,976	1,015	28	0.2
矢 吹 町	66,883	2,148	20	65,528	2,285	26	0.0
棚 倉 町	87,509	909	87	75,214	977	106	0.1
矢 祭 町	41,528	661	231	30,437	666	202	0.7
埴 川 町	29,822	1,076	264	30,462	1,222	349	1.1
鮫 川 村	8,167	854	209	7,333	840	159	2.2

(単位 金額:百万円 構成比:%)

〔農林事務所〕 市町村	平成26年度			平成27年度			構成比 (②/①)
	市町村内 総生産	第1次 産 業	林 業	市町村内 総生産 (①)	第1次 産 業	林 業 (②)	
〔会津〕	815,571	19,267	885	838,698	20,655	855	0.1
会津若松市	439,439	3,990	85	462,109	4,313	82	0.0
喜多方市	139,830	4,725	120	142,062	5,105	129	0.1
北塩原村	11,279	297	48	11,641	307	43	0.4
西会津町	21,586	777	105	20,649	820	110	0.5
磐梯町	25,595	721	34	25,825	763	39	0.2
猪苗代町	40,740	1,726	132	41,661	1,867	145	0.3
会津坂下町	45,747	2,054	16	46,097	2,229	11	0.0
湯川村	16,062	498	0	11,954	544	0	0.0
柳津町	12,684	432	84	12,577	453	81	0.6
三島町	8,536	161	32	8,759	170	33	0.4
金山町	12,199	319	63	13,057	318	48	0.4
昭和村	3,494	243	24	3,657	256	22	0.6
会津美里町	38,380	3,325	143	38,651	3,510	112	0.3
〔南会津〕	93,200	3,063	522	96,008	3,187	489	0.5
下郷町	13,977	932	108	14,723	956	90	0.6
檜枝岐村	5,333	28	8	8,108	28	7	0.1
只見町	19,895	510	53	18,935	537	48	0.3
南会津町	53,996	1,592	354	54,241	1,666	344	0.6
〔相双〕	877,890	3,927	393	928,519	4,214	396	0.0
相馬市	204,289	1,540	62	212,845	1,668	44	0.0
南相馬市	332,184	948	106	369,228	1,058	124	0.0
広野町	127,397	166	0	123,776	172	0	0.0
檜葉町	18,654	2	0	25,113	2	0	0.0
富岡町	23,869	0	0	24,176	0	0	0.0
川内村	9,939	417	194	9,518	429	198	2.1
大熊町	32,401	0	0	31,809	0	0	0.0
双葉町	3,400	0	0	3,484	0	0	0.0
浪江町	17,867	0	0	19,631	0	0	0.0
葛尾村	12,806	0	0	6,390	0	0	0.0
新地町	73,795	854	31	79,587	884	30	0.0
飯館村	21,288	0	0	22,963	0	0	0.0
〔いわき〕	1,304,374	10,476	1,463	1,386,135	11,019	1,461	0.1
いわき市	1,304,374	10,476	1,463	1,386,135	11,019	1,461	0.1

(資料) 平成27(2015)年度 福島県市町村民経済計算年報(平成30年5月)

- (注) 1. 四捨五入の関係で市町村の積上と、農林事務所及び県の数値と合わないことがあります。
2. 所得推移は他の統計とは異なり、推計方法や基礎資料の変更により数値が常に遡及して改定されているので留意してください。そのため過去の統計書の数値とは異なります。

3 高性能林業機械保有状況

高性能林業機械の種類	フェラーバンチャー	プロセッサ	フォワーダ	スキッダ	タワーヤーダ	スイングヤーダ	ハーベスタ	その他の高性能林業機械	合計	
	台	台	台	台	台	台	台	台	台	
平成21年3月31日現在	4	44	48	2	1	10	6	4	119	
平成22年3月31日現在	6	55	62	2	1	11	14	5	156	
平成23年3月31日現在	7	64	64	2	3	15	15	4	174	
平成24年3月31日現在	9	66	75	2	3	15	15	5	190	
平成25年3月31日現在	9	69	88	2	3	18	13	8	210	
平成26年3月31日現在	9	69	95	4	2	19	19	15	232	
平成27年3月31日現在	9	79	99	5	1	20	22	29	264	
平成28年3月31日現在	8	86	106	5	1	19	31	45	301	
平成29年3月31日現在	9	84	115	9	1	23	34	59	334	
平成30年3月31日現在	11	93	116	10	1	24	39	61	355	
農林事務所別	県北	1	8	7	0	0	1	6	10	33
	県中	0	14	33	1	0	6	7	19	80
	県南	6	38	50	9	1	7	10	19	140
	会津	1	3	7	0	0	2	5	0	18
	南会津	0	4	3	0	0	1	1	3	12
	相双	3	7	4	0	0	2	6	4	26
	いわき	0	19	12	0	0	5	4	6	46

(資料) 林業振興課

4 林家・林業経営体数

〔森林計画区〕 ((農林事務所)) 市町村	林家数	林業										経営			体		
		法		人		化		し		て		い		る		地方公共 団体 ・ 財産区	法人化し ていない
		家族経営	農事組 合法人	株式会 社	合名・ 合資会 社	会社	合同会 社	農協	各種団体	各種団 体	その他 の法人	その他 の法人					
県計	36,643	2,497	6	58	1	-	2	34	32	8	33	2,547					
〔阿武隈川〕	18,789	1,196	1	19	1	-	1	14	10	2	15	1,206					
((県北))	6,263	238	-	8	1	-	-	9	5	1	11	238					
福島市	1,445	62	-	4	-	-	-	6	1	-	2	61					
二本松市	2,066	85	-	1	-	-	-	-	1	-	-	86					
伊達市	1,285	47	-	1	-	-	-	3	2	1	4	47					
本宮市	445	8	-	1	-	-	-	-	-	-	-	8					
桑折町	126	3	-	-	-	-	-	-	1	-	2	3					
国見町	120	3	-	-	-	-	-	-	-	-	1	3					
川俣町	533	26	-	-	1	-	-	-	-	-	1	26					
大玉村	243	4	-	1	-	-	-	-	-	-	1	4					
((県中))	10,500	803	1	11	-	-	1	3	3	1	4	813					
郡山市	1,994	110	-	3	-	-	-	1	-	1	1	110					
須賀川市	1,009	63	-	-	-	-	-	1	-	-	2	69					
田村市	3,009	204	-	-	-	-	-	-	2	-	-	205					
鏡石町	37	4	-	-	-	-	-	-	-	-	-	4					

〔森林計画区〕 ((農林事務所)) 市町村	林家数	業 業 業 業 業 業 業 業 業 業 業 業											法人化し ていない	
		林			経				営					体
		家族経営	法		農事組 合法人	人 化		農協	て		い	る		
			株式会 社	合資会 社		会社	同会 社		各種団体	森林組 合				各種団 体
天 栄 村	385	20	-	1	-	-	-	-	-	-	-	-	-	20
石 川 町	814	81	-	1	-	-	-	1	1	-	-	-	-	81
玉 川 村	234	6	-	1	-	-	-	-	-	-	-	-	-	6
平 田 村	676	53	-	1	-	-	-	-	-	-	-	-	-	54
浅 川 町	381	33	-	-	-	-	-	-	-	-	-	-	-	33
古 殿 町	695	103	-	4	-	-	-	-	-	-	-	-	-	105
三 春 町	485	12	-	-	-	-	-	-	-	-	-	-	-	12
小 野 町	781	114	1	-	-	-	-	1	-	-	-	-	1	114
((県南その1))	2,026	155	-	-	-	-	-	-	2	2	-	-	-	155
白 河 市	1,338	102	-	-	-	-	-	-	2	2	-	-	-	102
西 郷 村	296	31	-	-	-	-	-	-	-	-	-	-	-	31
泉 崎 村	119	7	-	-	-	-	-	-	-	-	-	-	-	7
中 島 村	70	3	-	-	-	-	-	-	-	-	-	-	-	3
矢 吹 町	203	12	-	-	-	-	-	-	-	-	-	-	-	12
〔 奥 久 慈 〕	2,473	378	1	13	-	-	-	-	1	2	-	-	-	393
((県南その2))	2,473	378	1	13	-	-	-	-	1	2	-	-	-	393
棚 倉 町	688	58	-	3	-	-	-	-	-	1	-	-	-	58

〔森林計画区〕 ((農林事務所)) 市町村	林家数	業											経			営			体	
		法		人		化		し		て		い		る		地方公共 団体 ・ 財産区	法人化し ていない			
		農事組 合法人		株式会 社		会社 合資会 社		同会 社		農協		各種団体 森林組 合		その他 各種団 体				その他 の法人		
		家族経営																		
矢祭町	469	-	4	-	-	-	-	-	-	1	-	-	-	-	-	-	-	161		
埴町	726	1	5	-	-	-	-	-	-	-	1	-	-	-	-	-	-	94		
鮫川村	590	-	1	-	-	-	-	-	-	-	-	-	-	-	-	-	-	80		
((県南))	4,499	1	13	-	-	-	-	-	-	3	4	-	-	-	-	-	-	548		
[会津]	9,058	2	15	-	-	-	-	-	-	12	4	4	1	15	15	15	15	414		
((会津))	5,780	1	8	-	-	-	-	-	-	7	2	2	-	13	13	13	13	289		
会津若松市	836	-	-	-	-	-	-	-	-	3	-	-	-	2	2	2	2	51		
喜多方市	1,375	-	2	-	-	-	-	-	-	1	-	-	-	-	-	-	-	65		
北塩原村	146	-	-	-	-	-	-	-	-	-	-	-	-	-	-	-	-	4		
西会津町	733	-	2	-	-	-	-	-	-	2	-	-	-	1	1	1	1	48		
磐梯町	181	-	-	-	-	-	-	-	-	-	-	-	-	-	-	-	-	9		
猪苗代町	507	1	1	-	-	-	-	-	-	-	-	-	-	5	5	5	5	34		
会津坂下町	287	-	-	-	-	-	-	-	-	-	-	-	-	-	-	-	-	6		
湯川村	1	-	-	-	-	-	-	-	-	-	-	-	-	-	-	-	-	-		
柳津町	323	-	-	-	-	-	-	-	-	-	1	-	-	2	2	2	2	38		
三島町	201	-	-	-	-	-	-	-	-	-	-	-	-	1	1	1	1	7		
金山町	313	-	-	-	-	-	-	-	-	-	1	1	-	1	1	1	1	3		

〔森林計画区〕 ((農林事務所)) 市町村	林家数	林業											経営			体			
		法		人		化		し		て			い		る		地方公共 団体 ・ 財産区	法人化し ていない	
		農事組 合法人		株式会 社	会社		合資会 社	合資会 社	同会 社	農協	各種団体		森林組 合	その他 各種団 体	その他 の法人				
		家族経営	農事組 合法人		株式会 社	会社					合資会 社	合資会 社				同会 社	農協	各種団体	森林組 合
大熊町	-	-	-	-	-	-	-	-	-	-	-	-	-	-	-	-	-	-	-
双葉町	-	-	-	-	-	-	-	-	-	-	-	-	-	-	-	-	-	-	-
浪江町	-	-	-	-	-	-	-	-	-	-	-	-	-	-	-	-	-	-	-
葛尾村	-	-	-	-	-	-	-	-	-	-	-	-	-	-	-	-	-	-	-
((いわき))	4,596	399	2	10	-	-	-	-	1	5	15	15	5	5	3	3	402		
いわき市	4,596	399	2	10	-	-	-	-	1	5	15	15	5	5	3	3	402		

(資料)「2015年世界農林業センサス」

(注) 1. 「-」は該当なし。

2. 林業経営体とは、以下のいずれかに該当する事業を行うものをいう。

(1) 権原に基づいて育林又は伐採(立木竹のみを譲り受けてする伐採を除く。)を行うことができる山林(以下「保有山林」という。)の面積が3ha以上の規模の林業(調査実施年を計画期間に含む「森林経営計画」若しくは「森林施業計画」を策定している者又は調査期日前5年間に継続して林業を行い、育林若しくは伐採を実施した者に限る。)

(2) 委託を受けて行う育林若しくは素材生産又は立木を購入して行う素材生産の事業(ただし、素材生産については、調査期日前1年間に200㎡以上の素材を生産した者に限る。)

3. 林家とは、平成27年2月1日現在の保有山林面積が1ha以上の世帯をいう。

4. 家族経営とは、1世帯(雇用の有無は問わない。)で事業を行う者をいう。なお、林家が法人化した形態である一戸一法人を含む。

VIII 林業構造改善事業



1 林業構造改善事業実績

(単位 事業費:千円)

年 地	林業構造改善事業										計		
	経営基盤強化		林業構造改善事業		景気対策臨時緊急特別林業構造改善事業		地域林業構造改善事業		林業構造			木材革新	
	経営体 育成型	木材供給圏 確立型	森林 活用型	美しいむら づくり型	景気対策臨時緊急特別 林業構造改善事業		循環利用 推進型	間伐 促進型	林業経営 構造対策	木材産業 構造改革		木質バイオマ ス利用促進整 備	特用林産振興 対策
合 計	470,944.0	1,987,129.3	284,167.0	178,182.0	105,000.0	1,179,082.0	349,428.5	1,790,044.1	1,226,785.0	114,450.0	1,084,702.5	8,769,914.4	
平成8年度	105,014.0	—	—	—	—	—	—	—	—	—	—	105,014.0	
平成9年度	117,264.0	637,419.1	—	65,302.0	—	—	—	—	—	—	—	819,985.1	
平成10年度	248,666.0	600,395.7	—	88,480.0	105,000.0	—	—	—	—	—	—	1,042,541.7	
平成11年度	—	221,768.5	201,936.0	24,400.0	—	—	—	—	—	—	—	448,104.5	
平成12年度	—	527,546.0	82,231.0	—	—	94,061.0	—	—	—	—	—	703,838.0	
平成13年度	—	—	—	—	—	757,741.0	197,780.5	—	—	—	—	955,521.5	
平成14年度	—	—	—	—	—	327,280.0	134,648.0	—	229,215.0	—	—	691,143.0	
平成15年度	—	—	—	—	—	—	17,000.0	225,065.0	29,725.0	—	—	271,790.0	
平成16年度	—	—	—	—	—	—	—	126,000.0	270,394.0	—	—	396,394.0	
平成17年度	—	—	—	—	—	—	—	25,000.0	261,393.0	—	—	286,393.0	
平成18年度	—	—	—	—	—	—	—	20,703.0	160,328.0	—	—	181,031.0	
平成19年度	—	—	—	—	—	—	—	49,744.0	39,900.0	—	—	89,644.0	
平成20年度	—	—	—	—	—	—	—	49,956.0	235,830.0	114,450.0	—	400,236.0	
平成21年度	—	—	—	—	—	—	—	638,706.1	—	—	519,015.0	1,157,721.1	
平成22年度	—	—	—	—	—	—	—	321,791.9	—	—	59,167.5	380,959.4	
平成23年度	—	—	—	—	—	—	—	76,349.5	—	—	—	76,349.5	
平成24年度	—	—	—	—	—	—	—	154,455.5	—	—	—	154,455.5	
平成25年度	—	—	—	—	—	—	—	102,273.1	—	—	—	102,273.1	
平成26年度	—	—	—	—	—	—	—	—	—	—	—	—	
平成27年度	—	—	—	—	—	—	—	—	—	—	—	—	
平成28年度	—	—	—	—	—	—	—	—	—	—	—	—	
平成29年度	—	—	—	—	—	—	—	—	—	—	506,520.0	506,520.0	
県 全 域	—	—	—	—	—	—	—	—	—	—	—	—	

(資料) 林業振興課

(3) 森林活用型(平成12年度で終了) (単位 事業費:千円)

年度 農林事務所 地域	森林活用推進事業		森林活用基盤拡充事業		森林活用生産基盤整備事業		森林活用施設整備事業		事業費計	
	回	事業費	回	事業費	回	事業費	回	事業費	回	事業費
合計	6	4,610.0	2	4,610.0	2	279,557.0	2	279,557.0	2	284,167.0
平成11年度	3	2,820.0			1	199,116.0	1	199,116.0	1	201,936.0
平成12年度	3	1,790.0	2	1,790.0	1	80,441.0	1	80,441.0	1	82,231.0
((会津))	6	4,610.0	2	4,610.0	2	279,557.0	2	279,557.0	2	284,167.0
北会津村	6	4,610.0	2	4,610.0	2	279,557.0	2	279,557.0	2	284,167.0

(資料) 林業振興課

(4) 美しいむらづくり型(平成11年度で終了) (単位 事業費:千円)

年度 農林事務所 地域	森林活用推進事業		森林活用基盤拡充事業		森林活用生産基盤整備事業		森林活用施設整備事業		事業費計	
	回	事業費	回	事業費	回	事業費	回	事業費	回	事業費
合計	5	2,906.0	13	7,648.0	1	167,628.0	1	167,628.0	1	178,182.0
平成9年度	3	2,426.0	13	7,648.0			1	55,228.0	1	65,302.0
平成10年度	1	80.0					1	88,400.0	1	88,480.0
平成11年度	1	400.0					1	24,000.0	1	24,400.0
((県北))	5	2,906.0	13	7,648.0	1	167,628.0	1	167,628.0	1	178,182.0
靈山町	5	2,906.0	13	7,648.0	1	167,628.0	1	167,628.0	1	178,182.0

(資料) 林業振興課

3 景気対策臨時緊急特別林業構造改善事業実績
間伐材需要拡大施設整備事業(平成10年度のみ)

(単位 事業費:千円)

年度 農林事務所 地域	回	事業費	事業費計
合計	1	105,000.0	105,000.0
平成10年度	1	105,000.0	105,000.0
((相双))	1	105,000.0	105,000.0
富岡町	1	105,000.0	105,000.0

(資料) 林業振興課

4 地域林業経営確立林業構造改善事業実績

(1) 循環利用推進型(平成14年度で終了)

(単位 事業費:千円)

年度 ((農林事務所) 地域名)	(単位 事業費:千円)												
	市町村推進事業	森林施業効率化事業	経営効果	資源循環利用推進事業	担い手確保条件整備事業	事業費						事業費計	
実施初年度	① 未利用資源活用推進事業	② 林産物資源活用推進事業	③ 新規収量増進事業	① 林産物活用施設整備事業	② 地域産物活用施設整備事業	③ 森林空間活用施設整備事業	① 木材加工流通施設整備事業	② 森林バイオマス等活用施設整備事業	③ 需要拡大施設整備事業	① 活動拠点施設整備事業	② 生活環境施設整備事業	③ 伐材加工間伐材活用施設整備事業	事業費計
	回数	回数	回数	箇所	箇所	箇所	箇所	箇所	箇所	箇所	箇所	箇所	箇所
合計	26	4,951.0	1	93,000.0			3	1,081,131.0					1,179,082.0
平成12年度	11	2,501.0		55,000.0			1	91,560.0					94,061.0
平成13年度	8	1,500.0	1	38,000.0			3	761,241.0					757,741.0
平成14年度	7	950.0	1				1	288,330.0					327,280.0
((相双))	16	4,251.0	1	93,000.0									97,251.0
磐城南部	16	4,251.0	1	93,000.0									97,251.0
((いわき))	10	700.0					3	1,081,131.0					1,081,831.0
磐城南部	12	700.0					3	1,081,131.0					1,081,831.0

(資料) 林業振興課

(2) 間伐促進型(平成15年度で終了)

(単位 事業費:千円)

年度 ((農林事務所) 地域名)	(単位 事業費:千円)													
	市町村推進事業	森林施業効率化事業	地域資源有効活用促進事業	資源循環利用推進事業	担い手確保条件整備事業	間伐材加工間伐材活用施設整備事業	間伐材加工間伐材活用施設整備事業	間伐材加工間伐材活用施設整備事業	間伐材加工間伐材活用施設整備事業	間伐材加工間伐材活用施設整備事業	間伐材加工間伐材活用施設整備事業	間伐材加工間伐材活用施設整備事業	事業費計	
実施初年度	① 未利用資源活用推進事業	② 林産物資源活用推進事業	③ 新規収量増進事業	① 林産物活用施設整備事業	② 地域産物活用施設整備事業	③ 森林空間活用施設整備事業	① 木材加工流通施設整備事業	② 森林バイオマス等活用施設整備事業	③ 需要拡大施設整備事業	① 活動拠点施設整備事業	② 生活環境施設整備事業	③ 伐材加工間伐材活用施設整備事業	事業費計	
	回数	回数	回数	箇所	箇所	箇所	箇所	箇所	箇所	箇所	箇所	箇所	箇所	
合計	7	6,900.0	2	22,050.0			1	207,448.5		2	83,000.0	1	30,030.0	349,428.5
平成13年度	4	1,000.0	1	8,400.0			1	188,380.5						197,780.5
平成14年度	2	3,900.0	2	13,650.0			1	19,068.0		1	68,000.0	1	30,030.0	134,648.0
平成15年度	1	2,000.0								1	15,000.0			17,000.0
((県中))	7	6,900.0	2	22,050.0			1	207,448.5		1	83,000.0	1	30,030.0	349,428.5
田村南部	7	6,900.0	2	22,050.0			1	207,448.5		1	83,000.0	1	30,030.0	349,428.5

(資料) 林業振興課

(3) 木質バイオマス利用促進整備事業

(単位 事業費:千円)

年度 (農林事務所) 地域名	実施 初 年度	木質バイオマスエネルギー 利用施設整備		事業費計
		木質バイオマスエネルギー 利用施設	木質バイオマスエネルギー 利用施設	
合 計		1	1	114,450.0
平成20年度		1	1	114,450.0
((いわき))		1	1	114,450.0
いわき市	20	1	1	114,450.0

(資料) 林業振興課

(4) 特用林産振興対策事業

(単位 事業費:千円)

年度 (農林事務所) 地域名	実施 初 年度	特用林産物活用施設等整備		事業費計
		特用林産物生産施設装置	特用林産物生産施設装置	
合 計		4	4	1,084,702.5
平成21年度		1	1	519,015.0
平成22年度		2	2	59,167.5
平成29年度		1	1	506,520.0
((県全域))		1	1	506,520.0
県全域	29	1	1	506,520.0

(資料) 林業振興課

6 入会資源総合活用促進対策事業実績(平成28年度で終了)

(単位 面積:ha)

年度 (農林事務所) 市町村	調査測量						許可済					
	一般		林構		計		一般		林構		計	
	事業 件数	面積	事業 件数	面積	事業 件数	面積	事業 件数	面積	事業 件数	面積	事業 件数	面積
累 計 (S42~H28年度)	362	27,038	112	10,610	474	37,648	256	19,044	79	6,955	335	25,999
平成24年度	-	-	-	-	-	-	-	-	-	-	-	-
25	-	-	-	-	-	-	-	-	-	-	-	-
26	-	-	-	-	-	-	-	-	-	-	-	-
27	-	-	-	-	-	-	-	-	-	-	-	-
28	-	-	-	-	-	-	1	55	-	-	1	55

(資料) 林業振興課

- (注) 1. 平成28年度実績については、入会資源総合活用促進計画に基づくものである。
 2. 入会資源総合活用促進計画は第5期計画(平成19~28年度)で終了。

IX 林 產 工 業



1 木材工業の現況

平成28年12月末現在(単位 出力数:KW)

区分	総数		製材工場		チップ工場		集成材工場		合板工場		削片板工場		繊維板工場		パルプ工場		木毛板工場		防菌防虫工場		支柱・坑木等生産工場		丸棒加工工場		プレカ工場		紙・板紙工場			
	工場数	出力数	工場数	出力数	工場数	出力数	工場数	出力数	工場数	出力数	工場数	出力数	工場数	出力数	工場数	出力数	工場数	出力数	工場数	出力数	工場数	出力数	工場数	出力数	工場数	出力数	工場数	出力数		
県計	203	46,859	173	19,918	(13)	(4,727)	(3)	(1,013)	-	-	(1)	(5,120)	-	-	(1)	(105)	(-)	(-)	(1)	(105)	(-)	(-)	(2)	(200)	(-)	(-)	(9)	(2,776)	(1)	(13,000)
県北	-	-	-	-	(2)	-	-	-	-	-	-	-	-	-	-	-	-	-	-	-	-	(-)	-	-	-	(1)	-	-	-	
県中	-	-	-	-	(2)	-	(2)	-	-	-	-	-	-	-	-	-	-	-	-	-	(-)	(2)	(2)	(-)	(-)	(3)	-	-	-	
県南	-	-	-	-	(2)	-	(-)	-	-	-	-	-	-	-	-	-	-	-	-	-	-	(-)	-	-	(2)	-	-	-	-	
会津	-	-	-	-	(2)	-	-	-	-	-	-	-	-	-	-	-	-	-	-	-	-	(-)	(-)	(-)	(-)	(1)	-	-	-	-
南会津	-	-	-	-	(2)	-	-	-	-	-	-	-	-	-	-	-	-	-	-	-	-	(-)	-	-	-	-	-	-	-	-
相双	-	-	-	-	(2)	-	(-)	-	-	-	-	-	-	-	(1)	(1)	-	-	(1)	(1)	-	(-)	(-)	(-)	(-)	-	-	(1)	-	-
いわき	-	-	-	-	(1)	-	(1)	-	-	-	(1)	-	-	-	-	-	-	-	-	-	(-)	(-)	(-)	(-)	(-)	(2)	-	-	-	-

(資料) 林業振興課

(注1) ()数は、専業工場の内数である。

(注2) 製材工場：「木材統計」引用。県計及び流域単位での工場数が公表されている。

(注3) チップ工場：H28年12月末時点で有効な木材業者等登録のうちチップ製造の記載のあるもの

(注4) 集成材工場～紙・板紙工場：H28年12月末時点で有効な木材業者等登録のうちで製造記載のあるもの、又は各種業務調査等で製造実績のあるもの

2 木材業者等登録の実態

年 農林事務所	総数	木材業	製材業	木材加工業
平成24年	578	311	238	29
平成25年	572	311	232	29
平成26年	573	314	230	29
平成27年	555	311	216	28
平成28年	554	309	216	29
平成29年	555	316	211	28
県北	68	35	31	2
県中	129	74	45	10
県南	91	62	28	1
会津	83	41	38	4
南会津	32	19	12	1
相双	75	45	29	1
いわき	77	40	28	9

(資料) 林業振興課

(注) 各年12月末現在の登録者数である。

3 木材関連工業出荷額

区分	年次	平成23年	平成24年	平成25年	平成26年	平成27年	平成28年	28/23	28/27
		(億円)	(億円)	(億円)	(億円)	(億円)	(億円)	比%	比%
製造業総数		43,209	45,526	47,625	50,990	49,157	49,779	115%	101%
木材関連工業	総額	2,493	2,420	2,450	2,656	3,005	2,905	117%	97%
	木材・木製品	504	493	568	578	612	561	111%	92%
	家具装備品	650	395	403	484	482	485	75%	101%
	パルプ・紙・紙加工品	1,339	1,532	1,479	1,594	1,911	1,860	139%	97%

(資料) 林業振興課(「企画調整部統計課編 平成29年工業統計調査結果速報」を基に作成)

(注) 従業員4名以上の事務所についての額である。

X 研 究 普 及



A 試験研究 林業研究センター

1. 本場の位置 郡山市安積町成田字西島坂 1

2. 用地面積

種	目	面	積
宅	地	34,305	m ²
	畑	79,047	
山	林	238,715	
そ	の	14,433	
	他		
	計	366,500	

3. 建物

種	目	面	積
本	館	1,270	m ²
研	修	381	
資	料	390	
展	示	418	
寮	寮	154	
研	修	14	
ポ	ン	8	
プ	室	171	
ガ	ス	400	
ボ	ン	768	
ベ	室	155	
木	材	104	
加	工	33	
室	棟	65	
木	材	100	
試	験	57	
棟	棟	26	
木	材	68	
加	工	37	
棟	棟	120	
生	物	168	
工	学	21	
研	究	49	
棟	棟	81	
機	械	48	
庫	庫	36	
車	庫	55	
庫	庫	746	
作	業	310	
員	舎		
舎	室		
温	室		
き	の		
こ	発		
発	生		
舎	舎		
昆	虫		
飼	育		
舎	舎		
堆	肥		
舎	舎		
ほ	場		
場	舎		
特	殊		
林	産		
実	習		
舎	舎		
種	菌		
培	養		
室	室		
種	菌		
培	養		
室	倉		
倉	庫		
倉	庫		
ミ	ス		
ト	ウ		
ハ	ウ		
ス	ス		
処	理		
棟	棟		
種	子		
貯	蔵		
庫	庫		
倉	庫		
(苗		
畑)		
き	の		
こ	実		
証	検		
定	棟		
管	理		
建	物		
(5		
棟)		

4. 各試験地状況

(1) 塙試験地 東白川郡塙町大字台宿字北原

用地（県有地）

種	目	面	積
畑		9,236	m ²
山	林	3,659	

建 物

種	目	面	積
管	理	19	m ²
舎	舎	29	
堆	肥		
舎	舎		

(2) 多田野試験地（県有地）

郡山市逢瀬町多田野 90,137 m²

(3) 分収試験林

川内村 122.50 ha
塙町 21.92
柳津町 4.50
ha

(資料)

平成29年度林業研究センター業務報告
(平成30年3月31日現在)

5. 採種穂園

新地圃場 4.75
大信圃場 16.56
熱塩圃場 2.85
会津圃場 18.25
林研センター 4.79

(資料)

福島県林木育種基本計画

B 普及指導

1 林業研究グループ等の現状

平成30年3月現在

普及地区	地域グループ		目的グループ								計	
			育林		特用林産		育苗		その他			
	グループ数	会員数	グループ数	会員数	グループ数	会員数	グループ数	会員数	グループ数	会員数	グループ数	会員数
		人		人		人		人		人		人
北 県	2	58	-	-	1	28	-	-	-	-	3	86
中 県	5	69	3	93	1	26	-	-	-	-	9	188
南 県	-	-	-	-	1	5	-	-	1	29	2	34
会 津	-	-	5	49	-	-	-	-	3	54	8	103
南会津	3	51	-	-	1	90	-	-	-	-	4	141
相 双	-	-	-	-	-	-	-	-	-	-	-	-
富 岡	1	10	-	-	-	-	-	-	-	-	1	10
いわき	4	245	1	10	-	-	-	-	-	-	5	255
計	15	433	9	152	4	149	0	0	4	83	32	817

※会社が会員の場合は会員数に含めない

(資料) 林業振興課

XI 綠 化 推 進



1 緑の募金実績及び使途

(単位:円)

年 度	実 績	使 途				
		緑化推進事業 資材費等	地方緑化推進 委員会交付金	県緑化推進 委員会	県学校緑化推進 委員会交付金	国土緑化推進 機構交付金
平成18年度	85,466,414	8,819,170	49,404,000	23,204,244	1,000,000	3,039,000
平成19年度	82,209,299	7,487,298	47,576,000	23,171,001	1,000,000	2,975,000
平成20年度	79,278,083	7,293,793	45,883,000	22,218,290	1,000,000	2,883,000
平成21年度	75,728,872	6,154,441	44,345,000	21,435,431	1,000,000	2,794,000
平成22年度	75,719,140	5,868,079	43,025,000	23,101,061	1,000,000	2,725,000
平成23年度	11,681,462	4,270,278	3,160,500	4,123,684	-	127,000
平成24年度	59,753,002	8,929,344	35,165,000	12,179,658	-	3,479,000
平成25年度	59,513,269	3,681,859	35,088,100	17,290,310	-	3,453,000
平成26年度	60,727,725	4,360,419	35,426,340	17,398,966	-	3,542,000
平成27年度	60,450,372	3,596,924	32,202,800	22,339,648	-	2,311,000
平成28年度	63,435,775	4,079,548	33,229,900	23,722,327	-	2,404,000
平成29年度	63,486,190	4,018,558	33,961,800	23,109,832	-	2,396,000

(資料) 森林保全課

2 植樹行事の年度別実績

年 度	実施カ所	植栽本数	参加人数
平成18年度	11	1,921	2,079
平成19年度	12	3,043	2,150
平成20年度	10	1,756	1,471
平成21年度	13	2,380	1,947
平成22年度	11	1,628	1,364
平成23年度	2	100	221
平成24年度	10	2,346	1,640
平成25年度	7	895	886
平成26年度	10	2,831	1,546
平成27年度	8	527	1,355
平成28年度	12	1,360	1,540
平成29年度	12	4,969	3,850

(資料) 森林保全課

3 緑の少年団の現況

平成29年4月現在

番号	市町村名	少年団名	学校名	結成年月日	団員数(総数)		
					男	女	計
1	川内村	川内小学校緑の少年団	川内村立川内小学校(△川内村役場)	S49.08.01	11	8	19
2	会津若松市	会津若松市立謹教小学校緑の少年団	会津若松市立謹教小学校	S49.09.10	14	18	32
3	矢祭町	矢祭山みどりの少年団	矢祭町立矢祭小学校	S49.10.05	86	84	170
4	泉崎村	泉崎第二小学校緑の少年団	泉崎村立泉崎第二小学校	S50.04.30	36	46	82
5	いわき市	汐見が丘小学校緑の少年団	いわき市立汐見が丘小学校	S50.06.14	89	79	168
6	飯館村	飯館村みどりの少年団	飯館村立草野小学校	S50.06.27	休止中		
7	新地町	新地町緑の少年団	新地町立駒ヶ嶺小学校	S51.04.01	48	35	83
8	いわき市	いわき市立平第三小学校緑の少年団	いわき市立平第三小学校	S51.05.01	42	50	92
9	大熊町	熊町小学校緑の少年団	大熊町立熊町小学校	S52.03.06	6	8	14
10	玉川村	玉川第一小学校緑の少年団	玉川村立玉川第一小学校	S52.06.25	51	33	84
11	川俣町	川俣町立山木屋小学校緑の少年団	川俣町立山木屋小学校	S55.04.21	8	2	10
12	伊達市	石田みどりの少年団	伊達市立石田小学校	S55.04.26	7	11	18
13	いわき市	綴秋山みどりの少年団	いわき市立綴小学校	S55.05.01	26	15	41
14	郡山市	開成小学校緑の少年団	郡山市立開成小学校	S55.05.10	25	29	54
15	矢吹町	矢吹小学校緑の少年団	矢吹町立矢吹小学校	S55.05.27	58	57	115
16	南会津町	田島第二小学校緑の少年団	南会津町立田島第二小学校	S55.06.30	9	4	13
17	白河市	大屋小学校みどりの少年団	白河市立大屋小学校	S56.05.01	17	14	31
18	大玉村	大玉村立玉井小学校緑の少年団	大玉村立玉井小学校	S57.05.01	51	46	97
19	大玉村	大山小学校緑の少年団	大玉村立大山小学校	S57.05.01	21	24	45
20	白河市	表郷小学校緑の少年団	白河市立表郷小学校	S57.05.21	25	32	57
21	福島市	福島市立岡山小学校緑の少年団	福島市立岡山小学校	S60.02.19	110	94	204
22	二本松市	石井小学校緑の少年団	二本松市立石井小学校	S60.05.22	27	32	59
23	会津美里町	会津美里町立高田小学校緑の少年団	会津美里町立高田小学校	S62.01.29	23	26	49
24	本宮市	本宮市立白岩小学校緑の少年団	本宮市立白岩小学校	S63.05.13	18	15	33
25	天栄村	牧本小学校緑の少年団	天栄村立牧本小学校	S63.05.27	休止中		
26	いわき市	いわき市立泉小学校緑の少年団	いわき市立泉小学校	S63.06.28	77	76	153
27	二本松市	杉田小学校緑の少年団	二本松市立杉田小学校	H01.04.28	17	14	31
28	小野町	飯豊小学校緑の少年団	小野町立飯豊小学校	H01.06.07	21	23	44
29	西郷村	米小学校緑の少年団	西郷村立米小学校	H01.11.04	57	43	100
30	南相馬市	南相馬市立石神第一小学校緑の少年団	南相馬市立石神第一小学校	H03.04.01	15	9	24
31	白河市	白河第四小学校緑の少年団	白河市立白河第四小学校	H03.05.01	27	28	55
32	白河市	五箇小学校緑の少年団	白河市立五箇小学校	H03.05.01	33	24	57
33	白河市	白河第五小学校緑の少年団	白河市立白河第五小学校	H03.05.01	34	18	52
34	白河市	白河市立関辺小学校緑の少年団	白河市立関辺小学校	H03.05.01	29	33	62
35	白河市	白河市立小田川小学校緑の少年団	白河市立小田川小学校	H03.05.01	37	37	74
36	白河市	白河市立白河第三小学校緑の少年団	白河市立白河第三小学校	H03.05.01	40	45	85
37	双葉町	双葉町立双葉北小学校みどりの少年団	双葉町立双葉北小学校	H03.05.18	休止中		
38	いわき市	藤原小学校緑の少年団	いわき市立藤原小学校	H03.06.04	36	33	69
39	会津若松市	会津若松市立大戸小学校緑の少年団	会津若松市立大戸小学校	H03.06.28	20	11	31
40	喜多方市	喜多方市立駒形小学校緑の少年団	喜多方市立駒形小学校	H03.10.09	10	15	25
41	須賀川市	須賀川市立大森小学校緑の少年団	須賀川市立大森小学校	H04.04.01	33	32	65
42	須賀川市	須賀川市立稲田小学校緑の少年団	須賀川市立稲田小学校	H04.06.01	休止中		
43	喜多方市	喜多方市立加納小学校緑の少年団	喜多方市立加納小学校	H05.05.06	10	13	23
44	喜多方市	熱塩小学校緑の少年団	喜多方市立熱塩小学校	H05.05.06	4	12	16
45	棚倉町	社川みどりの少年団	棚倉町立社川小学校	H06.04.06	休止中		
46	白河市	白河市立信夫第一小学校緑の少年団	白河市立信夫第一小学校	H07.04.20	34	31	65

47	伊達市	富成小学校緑の少年団	伊達市立富成小学校	H07.04.21	9	11	20
48	須賀川市	長沼小学校緑の少年団	須賀川市立長沼小学校	H07.05.01	休止中		
49	須賀川市	長沼東小学校緑の少年団	須賀川市立長沼東小学校	H07.06.01	休止中		
50	須賀川市	須賀川市立西袋第二小学校緑の少年団	須賀川市立西袋第二小学校	H07.06.01	30	26	56
51	福島市	荒井緑の少年団	福島市立荒井小学校	H08.05.22	51	45	96
52	会津若松市	会津若松市立東山小学校緑の少年団	会津若松市立東山小学校	H08.07.16	51	45	96
53	喜多方市	喜多方市立第一小学校みどりの少年団	喜多方市立第一小学校	H09.05.06	18	5	23
54	喜多方市	慶徳小学校みどりの少年団	喜多方市立慶徳小学校	H09.05.15	40	20	60
55	喜多方市	関柴小学校みどりの少年団	喜多方市立関柴小学校	H09.05.19	7	9	16
56	いわき市	いわき市立勿来第三小学校緑の少年団	いわき市立勿来第三小学校	H09.06.10	休止中		
57	白河市	白河市立白河第一小学校緑の少年団	白河市立白河第一小学校	H09.07.17	25	31	56
58	桑折町	半田醸芳小学校緑の少年団	桑折町立半田醸芳小学校	H10.04.28	35	25	60
59	喜多方市	熊倉小学校緑の少年団	喜多方市立熊倉小学校	H10.05.18	7	8	15
60	郡山市	郡山市立穂積小学校緑の少年団	郡山市立穂積小学校	H10.06.12	24	23	47
61	白河市	白河第二小学校緑の少年団	白河市立白河第二小学校	H10.07.01	45	58	103
62	白河市	白河市立みさか小学校緑の少年団	白河市立みさか小学校	H11.04.27	33	30	63
63	猪苗代町	吾妻小学校緑の少年団	猪苗代町立吾妻小学校	H11.12.10	20	13	33
64	猪苗代町	猪苗代小学校緑の少年団	猪苗代町立猪苗代小学校	H11.12.20	11	10	21
65	富岡町	富岡第二小学校緑の少年団	富岡町立富岡第二小学校	H12.04.01	休止中		
66	富岡町	富岡第一小学校緑の少年団	富岡町立富岡第一小学校	H12.04.30	休止中		
67	猪苗代町	翁島小学校緑の少年団	猪苗代町立翁島小学校	H12.05.08	6	13	19
68	喜多方市	喜多方市立松山小学校緑の少年団	喜多方市立松山小学校	H12.05.16	16	11	27
69	喜多方市	喜多方市立第二小学校緑の少年団	喜多方市立第二小学校	H12.05.16	34	32	66
70	喜多方市	喜多方市立豊川小学校緑の少年団	喜多方市立豊川小学校	H12.05.18	10	6	16
71	浪江町	津島小学校緑の少年団	浪江町立津島小学校	H13.02.06	休止中		
72	檜葉町	檜葉南小学校緑の少年団	檜葉町立檜葉南小学校	H13.04.01	休止中		
73	広野町	広野町緑の少年団	広野町立広野小学校(広野町役場)	H13.05.22	3	3	6
74	田村市	田村市立緑小学校みどりの少年団	田村市立緑小学校	H13.10.17	20	25	45
75	田村市	田村市立要田小学校緑の少年団	田村市立要田小学校	H13.11.01	5	7	12
76	田村市	美山小学校みどりの少年団	田村市立美山小学校	H13.12.13	12	12	24
77	葛尾村	かつらお緑の少年団	葛尾村立葛尾小学校(葛尾村役場)	H14.03.15	休止中		
78	福島市	土湯小学校緑の少年団	福島市立土湯小学校	H14.04.01	3	5	8
79	福島市	福島市立佐原小学校緑の少年団	福島市立佐原小学校	H14.04.01	22	9	31
80	三島町	三島町立三島小学校「桐の里」緑の少年団	三島町立三島小学校	H14.05.31	休止中		
81	喜多方市	喜多方市立上三宮小学校みどりの少年団	喜多方市立上三宮小学校	H14.07.16	20	23	43
82	会津若松市	会津若松市立川南小学校「ホタルの里」緑の少年団	会津若松市立川南小学校	H14.12.18	42	32	74
83	福島市	さくら緑の少年団	福島市立佐倉小学校	H15.04.01	64	54	118
84	昭和村	昭和村緑の少年団	昭和村立昭和小学校(昭和村役場)	H15.05.01	16	15	31
85	田村市	滝根小学校緑の少年団	田村市立滝根小学校	H15.05.20	112	85	197
86	檜葉町	檜葉北小学校緑の少年団	檜葉町立檜葉北小学校	H16.04.01	休止中		
87	南相馬市	原町区本陣前1丁目緑の少年団	—	H16.06.24	休止中		
88	柳津町	西山小学校緑の少年団	柳津町立西山小学校	H17.04.14	8	9	17
89	白河市	白河市立信夫第二小学校緑の少年団	白河市立信夫第二小学校	H18.04.18	9	11	20
90	猪苗代町	猪苗代町立緑小学校緑の少年団	猪苗代町立緑小学校	H18.04.21	19	22	41
91	西郷村	西郷村立川谷小学校緑の少年団	西郷村立川谷小学校	H18.04.29	11	18	29
92	喜多方市	高郷小学校緑の少年団	喜多方市立高郷小学校	H19.04.01	33	29	62
93	矢吹町	矢吹町立中畑小学校緑の少年団	矢吹町立中畑小学校	H19.04.02	休止中		
94	矢吹町	三神小学校緑の少年団	矢吹町立三神小学校	H19.04.02	56	56	112
95	矢吹町	善郷小学校緑の少年団	矢吹町立善郷小学校	H19.04.02	81	63	144

96	北塩原村	さくら小学校緑の少年団	北塩原村立さくら小学校	H19.04.10	60	47	107
97	白河市	小野田小学校緑の少年団	白河市立小野田小学校	H19.04.25	21	25	46
98	白河市	白河市立釜子小学校緑の少年団	白河市立釜子小学校	H19.04.25	18	13	31
99	相馬市	相馬市立大野小学校緑の少年団	相馬市立大野小学校	H21.05.01	17	23	40
100	喜多方市	山都小学校緑の少年団	喜多方市立山都小学校	H22.04.01	54	57	111
101	喜多方市	喜多方市立堂島小学校緑の少年団	喜多方市立堂島小学校	H22.04.14	30	37	67
102	喜多方市	喜多方市立塩川小学校緑の少年団	喜多方市立塩川小学校	H22.04.30	19	25	44
103	喜多方市	喜多方市立姥堂小学校緑の少年団	喜多方市立姥堂小学校	H22.05.21	27	17	44
104	喜多方市	喜多方市立第三小学校緑の少年団	喜多方市立第三小学校	H23.04.01	16	20	36
105	西会津町	西会津町立西会津小学校緑の少年団	西会津町立西会津小学校	H24.04.06	14	12	26
106	国見町	国見小緑の少年団	国見町立国見小学校	H24.06.25	72	73	145
107	相馬市	相馬市立山上小学校緑の少年団	相馬市立山上小学校	H27.04.01	12	12	24
108	南相馬市	大甕緑の少年団	南相馬市立大甕小学校	H28.03.10	25	27	52
109	郡山市	安積第二小学校緑の少年団	郡山市立安積第二小学校	H28.04.01	20	22	42
110	磐梯町	磐梯第一小学校「ほたるっ子」緑の少年団	磐梯町立磐梯第一小学校	H28.06.01	61	55	116
111	磐梯町	磐梯第二小学校緑の少年団	磐梯町立磐梯第二小学校	H28.06.01	19	16	35
112	三春町	中郷小学校緑の少年団	三春町立中郷小学校	H29.04.01	38	39	77
合計		112団（うち休止17団）			2,873	2,678	5,551

4 緑化木生産(在圃)状況

(1)生産面積(平成27年度)

(単位:アール・%)

地域	経営形態 農林事務所	農家 林家	会社	組合 団体	総数		対前年比 27年÷24年×100
					実数	構成比	
中 通 り	県北	—	500	—	500	19.2	125.0
	県中	—	160	—	160	6.1	100.0
	県南	—	0	—	0	0.0	0.0
	小計	—	660	—	660	25.3	57.0
浜 通 り	いわき	—	1,950	—	1,950	74.7	100.0
	小計	—	1,950	—	1,950	74.7	100.0
全県		—	2,610	—	2,610	100.0	83.9
(構成比)		(0.0)	(100.0)	(0.0)	(100.0)		
2 4 年	全県	—	3,110	—	3,110		
	(構成比)	(0.0)	(100.0)	(0.0)	(100.0)		

(資料)森林保全課

(林野庁研究保全課「緑化樹木の生産状況調査」平成22～23年度については、林野庁において調査未実施、
H24より再開、以降3年ごとに調査)

(2)生産(在圃)本数(平成27年度)

(単位:本・%)

地域	樹種群 農林事務所	高・中木性樹木				低木性 樹木	特殊 樹木	総数	
		針葉樹	常葉 広葉樹	落葉 広葉樹	小計			実数	(構成比)
中 通 り	県北	80,000	1,000	1,000	82,000	2,000	0	84,000	17.6
	県中	110,000	70,000	55,000	235,000	83,000	0	318,000	66.5
	県南	0	0	0	0	0	0	0	0.0
	小計	190,000	71,000	56,000	317,000	85,000	0	402,000	84.1
浜 通 り	いわき	76,000	0	0	76,000	0	0	76,000	15.9
	小計	76,000	0	0	76,000	0	0	76,000	15.9
全県		266,000	71,000	56,000	393,000	85,000	0	478,000	100.0
(構成比)		(55.6)	(14.9)	(11.7)	(82.2)	(17.8)	(0.0)	(100.0)	
2 4 年	全県	20,849	3,325	16,880	41,054	3,265	6	44,325	
	(構成比)	(47.0)	(7.5)	(38.1)	(92.6)	(7.4)	(0.0)	(100.0)	
2 1 年	全県	32,639	11,458	63,345	107,442	66,912	5	174,359	
	(構成比)	(18.7)	(6.6)	(36.3)	(61.6)	(38.4)	(0.0)	(100.0)	
対 前 年 比	27/24 × 100	1,275.8	2,135.3	331.8	957.3	2,603.4	0.0	1,078.4	
	24/21 × 100	63.9	29.0	26.6	38.2	4.9	120.0	25.4	

(資料)森林保全課

(林野庁研究保全課「緑化樹木の生産状況調査」平成22～23年度については、林野庁において調査未実施、
H24より再開、以降3年ごとに調査)

XII 林 業 勞 働



1 森林組合作業班及び作業班員

年度	森林組数	作業班設置組数		作業班員数				
		総数	性別		年齢		階層	
			男	女	30歳未満	30歳~39歳	40歳~59歳	60歳以上
平成25年度	19	559	532	27	37	70	206	246
平成26年度	17	550	524	26	24	85	176	265
平成27年度	17	440	426	14	33	64	149	194
平成28年度	17	420	402	18	31	62	145	182
平成29年度	17	409	394	15	29	63	142	175
北 県	2	63	62	1	2	6	27	28
中 県	3	84	78	6	5	17	37	25
南 県	2	39	37	2	3	4	11	21
会 津	3	76	74	2	6	13	26	31
南 会	3	60	59	1	6	11	15	28
相 双	3	55	53	2	2	5	17	31
い わ さ	1	32	31	1	5	7	9	11

(資料) 林業振興課(「森林組合一斉調査」による。)

2 林業就業者の年齢層別就業状況

年度	福 島 県													
	総数	15歳~19歳	20歳~24歳	25歳~29歳	30歳~34歳	35歳~39歳	40歳~44歳	45歳~49歳	50歳~54歳	55歳~59歳	60歳~64歳	65歳以上		
昭和35年度	439,405	14,236	961	1,484	1,920	2,202	1,812	1,501	1,276	891	570	516		
昭和40年度	261,671	8,040	292	571	789	1,228	1,404	1,071	827	566	349	270		
昭和45年度	205,631	5,583	124	285	385	592	938	1,070	759	391	254	206		
昭和50年度	178,979	4,794	36	172	248	383	553	866	938	440	299	217		
昭和55年度	165,498	4,668	44	96	187	288	424	621	941	615	279	207		
昭和60年度	139,862	4,142	18	119	143	225	289	408	605	812	335	291		
平成2年度	107,500	3,307	8	60	133	136	206	280	386	799	424	279		
平成7年度	85,824	2,711	20	60	83	130	153	226	280	387	464	412		
平成12年度	67,153	2,296	17	59	90	78	124	150	232	323	341	552		
平成17年度	46,618	1,755	7	51	75	90	77	131	162	224	220	414		
平成22年度	68,553	2,181	23	84	146	161	154	145	214	232	320	331		
平成27年度	63,663	2,183	21	90	124	172	171	155	169	233	340	449		

(資料) 国勢調査

XIII 森 林 組 合

1 県森林組合連合会の現状

区分 年度	会 員 数		私込済 出資金 千円	役 職 員		主要経済事業取扱量			
	総数	正会員		准会員	役員	職員	木材 (素材)	木材 (山行苗)	肥料
平成25年度	19	19	—	261,330	11	14	61,756	183	194
平成26年度	17	17	—	261,330	11	15	56,887	137	106
平成27年度	17	17	—	261,330	11	15	60,475	156	74,922
平成28年度	17	17	—	261,330	11	16	63,395	80	384
平成29年度	17	17	—	261,330	12	18	51,593	136	242

(資料) 林業振興課

2 森林組合の概要

区分 年度	年度当初 組合数	合併組合		解散組合	年度末 組合数	組 合 員 数		森 林 面 積		組 合 員 所 有 森 林 面 積 別 組 合 数				役 職 員		職 員		計					
		合併による設立 組合	合併参加 組合			新設組合	正 員	准 員	総数	民有林	うち 組合員 所有	1,000ha 未満	1,000ha 3,000ha	3,000ha 5,000ha	5,000ha 以上	理 常勤	事 非常勤		監事	計	専 組合数	従 人数	兼務
平成25年度	19	—	—	—	19	53,396	3,450	56,846	918,011	552,498	358,893	1	0	2	16	12	224	57	293	19	199	0	199
平成26年度	19	1	3	—	17	53,316	3,467	56,783	925,082	553,970	359,444	1	0	1	15	12	222	57	291	17	201	0	201
平成27年度	17	—	—	—	17	53,038	3,868	56,906	935,667	563,253	367,011	1	0	1	15	12	220	58	290	17	207	0	207
平成28年度	17	—	—	—	17	53,856	3,863	57,719	937,102	564,974	373,633	1	0	1	15	12	191	49	252	17	211	0	211
平成29年度	17	—	—	—	17	54,200	3,883	58,083	923,736	551,622	374,409	1	0	1	15	13	201	52	266	17	218	0	218

区分 年度	私 込 済 出 資 金		千円	組合員1人平均
	総 額	1 組 合 平 均		
平成25年度	1,561,940	82,207	27,477	
平成26年度	1,636,734	96,278	28,824	
平成27年度	1,637,272	96,310	28,772	
平成28年度	1,639,661	96,451	28,408	
平成29年度	1,644,974	96,763	28,321	

(資料) 林業振興課(「森林組合一斉調査」による。)

3 森林組合財務状況

(1) 総合貸借対照表(資産の部)

区分 年度	総数		流動資産		固定資産		負債		純資産		当期末未処理欠損金											
	組合数	金額	組合数	金額	組合数	金額	組合数	金額	組合数	金額	組合数	金額										
平成25年度	19	5,831,899	19	4,429,953	18	179,895	18	1,689,075	19	1,359,778	19	961,690	1	11,346	1	8,949	19	356,888	18	20,905	3	42,168
平成26年度	17	6,662,659	17	5,304,746	16	196,630	17	1,680,952	17	1,344,948	17	946,940	1	9,471	1	7,059	17	356,899	17	24,579	2	12,965
平成27年度	17	7,457,146	17	6,234,190	16	220,154	16	2,154,058	17	1,214,530	17	821,822	1	3,510	1	5,282	17	356,917	16	26,999	1	8,426
平成28年度	17	8,387,545	17	7,222,330	16	216,862	16	2,242,993	17	1,165,215	17	788,044	0	0	1	3,598	17	356,993	16	16,580	0	0
平成29年度	17	8,990,854	17	7,812,112	16	284,453	16	2,362,846	17	1,178,742	17	801,223	0	0	1	2,146	17	356,916	16	18,457	0	0

林業振興課(「森林組合一斉調査」による。)

(2) 総合貸借対照表(負債、資本の部)

区分 年度	総数		流動負債		固定負債		純負債		資本		当期末処分剰余金													
	組合数	金額	組合数	金額	組合数	金額	組合数	金額	組合数	金額	組合数	金額												
平成25年度	19	5,781,899	18	1,261,424	3	79,000	18	1,182,424	18	1,034,709	6	79,758	18	954,951	—	—	19	3,485,766	19	1,561,940	19	1,604,698	18	319,128
平成26年度	17	6,662,659	17	1,817,763	3	89,000	17	1,728,763	17	917,598	5	66,034	17	851,564	—	—	17	3,927,298	17	1,636,734	14	1,750,049	16	540,515
平成27年度	17	7,457,146	16	2,190,598	2	59,800	16	2,130,798	16	986,705	4	43,183	16	943,522	—	—	17	4,279,843	17	1,637,272	15	2,039,284	16	603,287
平成28年度	17	8,387,545	16	2,684,890	2	90,000	16	2,594,890	16	1,072,319	4	28,675	16	1,043,644	—	—	17	4,630,336	17	1,639,661	16	2,397,484	17	593,191
平成29年度	17	8,990,854	16	2,612,023	2	165,000	16	2,447,023	16	1,361,871	4	40,995	16	1,320,876	—	—	17	5,016,960	17	1,644,974	16	2,755,026	17	619,960

(資料) 林業振興課(「森林組合一斉調査」による。)

4 森林組合事業状況

(1) 総合損益計算書

(単位:千円)

区分 年度	事業総損益						部門別内訳								
	指 導			販 売			加 工			森 林 整 備 (購 買)					
	収益	費用	損益	収益	費用	損益	収益	費用	損益	収益	費用	損益			
平成25年度	5,456,496	4,062,628	1,393,868	12,167	30,703	△ 18,536	718,951	483,160	235,791	684,262	574,813	109,449	292,730	243,079	49,651
平成26年度	6,176,726	4,341,501	1,835,225	16,529	36,822	△ 20,293	716,647	513,680	202,967	660,892	568,893	91,999	250,057	201,384	48,673
平成27年度	7,288,251	5,168,528	2,119,723	24,703	46,434	△ 21,731	779,238	558,384	220,854	849,177	677,796	171,381	237,979	194,415	43,564
平成28年度	8,052,524	5,704,930	2,347,594	38,984	72,813	△ 33,829	800,108	582,876	217,232	1,150,054	914,559	235,495	207,995	176,052	31,943
平成29年度	8,255,973	5,910,310	2,345,663	37,149	62,304	△ 25,155	894,179	625,924	268,255	953,541	775,447	178,094	205,284	170,608	34,676

区分 年度	部門別内訳						事業損益							
	森林整備(利用)			事業管理費			事業利益			事業外損益				
	収益	費用	損益	収益	費用	損益	組合数	金額	組合数	金額	組合数	金額	組合数	金額
平成25年度	4,456,592	3,076,227	1,380,365	708	248	460	1,540,120	14	245,899	5	28,839	507,796	321,688	186,108
平成26年度	4,532,343	3,020,551	1,511,792	258	171	87	1,586,993	13	339,424	4	91,192	327,731	130,234	197,497
平成27年度	5,396,786	3,691,369	1,705,417	368	130	238	1,568,850	15	605,826	2	54,953	292,604	313,688	△ 21,084
平成28年度	5,855,030	3,958,536	1,896,494	353	94	259	1,610,106	14	791,210	3	53,721	246,594	434,584	△ 187,990
平成29年度	6,165,416	4,275,965	1,889,451	404	62	342	1,704,387	15	650,291	2	9,015	245,642	291,935	△ 46,293

区分 年度	経常利益(損失)						特別損益						税引前当期純利益(純損失)						剰余金(又は欠損金)											
	事業純利益			事業純損失			収益			費用			損益			当期純利益			当期純損失			当期剰余金(又は欠損金)			前期繰越剰余金(又は欠損金)			当期未処分剰余金(又は未処理欠損金)		
	組合数	金額	組合数	金額	組合数	金額	組合数	金額	組合数	金額	組合数	金額	組合数	金額	組合数	金額	組合数	金額	組合数	金額	組合数	金額	組合数	金額	組合数	金額	組合数	金額		
平成25年度	18	404,321	1	1,153	45,408	65,072	△ 19,664	19	383,504	0	0	38,168	288,742	326,958																
平成26年度	15	540,884	2	95,155	249,972	128,085	121,887	16	570,590	1	2,974	98,960	428,589	527,549																
平成27年度	16	550,791	1	21,002	238,372	203,117	35,255	16	582,625	1	17,581	228,935	356,557	594,862																
平成28年度	16	565,135	1	15,636	201,670	136,606	65,064	16	629,873	1	15,310	238,379	365,185	605,935																
平成29年度	15	612,944	2	17,961	124,292	93,937	30,355	17	625,338	0	0	226,584	388,003	616,958																

(資料) 林業振興課「森林組合一斉調査」による。

(2) 主要経済事業内訳

事業別 区分 年度	業										林産事業						
	販					売					生			産			
	立	木	材	計	計	木	材	計	計	計	木	材	計	受	託	生	産
組 合 数	販 売 高	組 合 数	販 売 高	組 合 数	販 売 高	組 合 数	販 売 高	組 合 数	販 売 高	組 合 数	販 売 高	組 合 数	販 売 高	組 合 数	販 売 高	組 合 数	販 売 高
平成25年度	—	—	16	44,918	373,620	5	6,348	17	379,950	4	122,711	12	449,090	3	7,792	87,111	
平成26年度	—	—	15	41,588	366,420	4	1,885	15	368,305	3	105,230	11	439,474	3	4,479	61,858	
平成27年度	—	—	15	61,426	515,108	6	5,616	15	520,724	2	107,299	11	363,281	2	4,528	45,789	
平成28年度	—	—	14	60,628	511,982	2	6,090	16	518,072	2	60,573	12	489,337	1	5,414	49,130	
平成29年度	—	—	14	64,578	541,974	9	11,914	15	553,888	2	83,290	11	486,094	2	8,272	78,149	

事業別 区分 年度	業										業								
	加					工					製			造					
	製	材	品	計	計	製	材	品	計	計	製	材	品	計	製	材	品	計	
組 合 数	販 売 高	組 合 数	販 売 高	組 合 数	販 売 高	組 合 数	販 売 高	組 合 数	販 売 高	組 合 数	販 売 高	組 合 数	販 売 高	組 合 数	販 売 高	組 合 数	販 売 高	組 合 数	販 売 高
平成25年度	6	9,224	511,793	8	157,379	12	669,172	1	13,330	14	385	55,659	17	191,300	18	246,959	—	—	—
平成26年度	5	9,544	477,509	8	172,736	10	650,245	2	12,786	14	337	58,816	16	173,929	16	232,745	—	—	—
平成27年度	5	9,929	676,155	8	161,607	10	837,762	1	10,941	14	340	56,272	16	168,150	16	224,422	—	—	—
平成28年度	6	12,932	747,230	7	272,160	10	1,019,390	1	6,393	15	336	59,070	16	133,647	16	192,717	—	—	—
平成29年度	6	18,283	706,597	9	243,039	11	949,636	1	5,957	15	366	57,199	16	139,417	16	196,616	—	—	—

事業別 区分 年度	業										業						
	造					林					道			入			
	造	林	林	林	林	林	林	林	林	林	林	林	林	林	林	林	林
組 合 数	販 売 高	組 合 数	販 売 高	組 合 数	販 売 高	組 合 数	販 売 高	組 合 数	販 売 高	組 合 数	販 売 高	組 合 数	販 売 高	組 合 数	販 売 高	組 合 数	販 売 高
平成25年度	12	148	112,743	8	187,197	17	4,079	957,409	12	79,940	6	98,930	6	380,118	18	1,816,337	
平成26年度	11	171	128,617	5	80,438	15	4,177	1,607,265	6	130,412	7	151,817	8	494,086	16	2,592,635	
平成27年度	12	188	579,879	3	228,683	16	4,068	2,162,724	7	126,065	7	69,222	8	333,083	16	3,499,656	
平成28年度	12	3,418	666,791	5	487,781	16	3,210	2,003,455	9	133,424	5	67,674	5	587,407	15	3,946,532	
平成29年度	9	104	520,898	4	241,196	15	3,371	2,350,387	5	60,576	4	85,953	7	594,116	16	3,853,126	

事業別 区分 年度	業										業							
	利					用					及			福				
	利	用	利	用	利	用	利	用	利	用	利	用	利	用	利	用	利	用
組 合 数	販 売 高	組 合 数	販 売 高	組 合 数	販 売 高	組 合 数	販 売 高	組 合 数	販 売 高	組 合 数	販 売 高	組 合 数	販 売 高	組 合 数	販 売 高	組 合 数	販 売 高	
平成25年度	12	273,014	12	34,026	5	70,715	7	17,224	15	2,605	16	694,760	1	8,949	0	0	3	15,447
平成26年度	12	216,141	13	83,846	4	62,151	6	13,335	14	2,406	12	578,212	1	7,059	0	0	2	11,471
平成27年度	12	223,782	13	123,675	6	55,308	7	13,281	14	2,209	11	570,814	1	5,282	0	0	2	4,710
平成28年度	13	200,043	12	151,774	6	52,570	6	13,097	13	2,390	11	557,735	0	3,598	0	0	0	0
平成29年度	13	193,871	10	173,734	6	54,082	7	12,530	14	3,321	11	735,151	1	2,145	0	0	2	1,292

(資料) 林業振興課(「森林組合一斉調査」による。)

5 生産森林組合現況

(1) 組織状況

年度	組合員数		経営森林面積				払込済出資金		役員			職員			
	組合数	人数	所有林	分収林	その他	合計	現金払込額	現物払込額	計	理事	監事	計	常勤	臨時	計
平成25年度	31	2,043	4,209	222	770	5,201	26,917	349,150	376,067	—	172	63	235	—	—
平成26年度	31	2,033	4,208	188	804	5,200	26,577	351,172	377,749	—	173	63	236	—	—
平成27年度	31	2,015	4,202	178	804	5,184	28,290	346,960	375,250	—	171	63	234	—	—
平成28年度	31	1,877	4,007	167	634	4,808	22,838	345,950	368,788	—	156	60	216	—	—
平成29年度	31	1,604	3,927	137	599	4,663	15,669	341,962	357,631	—	138	52	190	—	—

(資料) 林業振興課「森林組合一斉調査」による。) ※赤木山、山田第一及び山田第二生産森林組合は、震災の影響により、また大平、田代生産森林組合は組織変更により一斉調査未実施。

(2) 財務状況

年度	資産合計		流動資産		固定資産		当期未処理欠損金		流動負債		固定負債		資本		負債・資本合計	
	千円	千円	千円	千円	千円	千円	千円	千円	千円	千円	千円	千円	千円	千円		
																森林
平成25年度	646,479	209,812	157,203	250,039	407,242	15	29,425	23,446	0	285	285	353,297	189,457	15	79,994	646,479
平成26年度	676,349	249,049	161,802	242,628	404,430	12	22,870	30,140	0	207	207	377,749	168,436	14	99,817	676,349
平成27年度	666,093	215,483	184,766	241,887	426,653	10	23,957	21,494	0	239	239	375,250	170,988	14	98,122	666,093
平成28年度	700,114	274,048	172,425	240,331	412,756	8	13,310	27,544	0	1,557	1,557	368,788	174,143	16	128,082	700,114
平成29年度	687,044	285,617	155,650	236,978	392,628	7	8,799	22,574	0	1,052	1,052	357,631	166,230	17	141,055	688,542

(資料) 林業振興課「森林組合一斉調査」による。) ※赤木山、山田第一及び山田第二生産森林組合は、震災の影響により、また大平、田代生産森林組合は組織変更により一斉調査未実施。

(3) 損益状況

年度	事業総損益		特定引当金		剰余金								
	収益	費用	戻入	繰入	当期剰余金(次損金)	前期繰越剰余金(次損金)	当期未処分剰余金(当期未処理欠損金)						
平成25年度	16,823	5,765	11,058	17,495	13,712	1,784	9,059	5,853	3,206	45,147	48,353		
平成26年度	36,635	6,800	29,835	14,998	9,957	24,794	14,214	39,008	—	27,805	49,404	77,209	
平成27年度	20,620	5,851	14,769	19,563	8,574	3,780	△ 758	3,022	—	4,095	△ 1,073	75,495	74,422
平成28年度	26,090	8,925	17,165	22,719	29,323	23,769	32,113	55,882	—	12,418	43,464	70,757	114,221
平成29年度	30,890	20,789	10,101	26,384	48,432	32,149	3,637	35,786	—	5,702	30,084	102,172	132,256

(資料) 林業振興課(「森林組合一斉調査」による。)

※赤木山、山田第一及び山田第二生産森林組合は、震災の影響により、また大平、田代生産森林組合は事業休止、水原生産森林組合は組織変更により一斉調査未実施。

年度	販			売			新植・保育			林産			事業									
	立木	木	材	その他	計	新植	新	間	伐	主	伐	量	面	積	数	量	面	積	数			
組合数	数量	数量	数量	組合数	金額	組合数	金額	組合数	金額	組合数	面積	面積	面積	面積	数量	数量	面積	面積	数量			
組合数	数量	数量	数量	組合数	金額	組合数	金額	組合数	金額	組合数	面積	面積	面積	面積	数量	数量	面積	面積	数量			
平成25年度	1	1,500	1,207	4	3,173	9,713	6	9,404	3	20,324	—	—	—	—	2	8	4	33	2,773	1	1	400
平成26年度	3	1,807	9,085	4	4,381	13,209	4	8,899	9	31,193	—	—	—	—	1	4	4	37	4,321	0	0	0
平成27年度	2	1,205	398	3	2,057	5,012	3	10,734	9	16,144	—	—	—	—	2	4	2	26	1,994	0	0	0
平成28年度	2	29	265	2	1,673	7,583	5	17,076	8	24,924	—	—	—	—	2	4	2	24	1,673	0	0	0
平成29年度	2	131	310	2	705	4,473	9	23,134	9	27,917	—	—	—	—	3	7	2	13	705	0	0	0

(資料) 林業振興課(「森林組合一斉調査」による。)

※赤木山、山田第一及び山田第二生産森林組合は、震災の影響により、また大平、田代生産森林組合は事業休止、水原生産森林組合は組織変更により一斉調査未実施。

※面積は単位未満

XIV 林 業 金 融



1 株式会社日本政策金融公庫資金貸付決定実績

(単位:千円)

年度 農林事務所	総数		造 林 資 金						林 道 資 金						森林整備 活性化 賞 金		主務大臣 指定指定 施設資金		林業構造 改善事業 推進資金		中山間地域 活性化資金		
	件数	金額	補助		非補助		公 有		補助		非補助		件数	金額	件数	金額	件数	金額	件数	金額	件数	金額	
			件数	金額	件数	金額	件数	金額	件数	金額	件数	金額											件数
平成25年度	11	552,757	3	54,111	1	2,012	-	-	-	4	56,123	3	41,684	-	-	-	-	4	454,950	-	-	-	
26	13	458,069	3	32,385	1	4,179	-	-	4	36,564	3	28,005	-	-	-	-	2	150,000	2	165,800	-	2	77,700
27	11	296,870	3	25,593	-	-	-	-	3	25,593	3	36,877	-	-	-	-	1	15,900	4	218,500	-	-	-
28	7	1,968,500	1	26,000	-	-	-	-	1	26,000	1	39,000	-	-	-	-	-	-	5	1,903,500	-	-	-
29	5	744,000	1	40,200	-	-	-	-	1	40,200	1	60,300	-	-	-	-	-	-	3	643,500	-	-	-
県北	-	-	-	-	-	-	-	-	-	-	-	-	-	-	-	-	-	-	-	-	-	-	-
県中	1	107,500	-	-	-	-	-	-	-	-	-	-	-	-	-	-	-	-	1	107,500	-	-	-
県南	2	536,000	-	-	-	-	-	-	-	-	-	-	-	-	-	-	-	-	2	536,000	-	-	-
会津	-	-	-	-	-	-	-	-	-	-	-	-	-	-	-	-	-	-	-	-	-	-	-
南会津	-	-	-	-	-	-	-	-	-	-	-	-	-	-	-	-	-	-	-	-	-	-	-
相双	-	-	-	-	-	-	-	-	-	-	-	-	-	-	-	-	-	-	-	-	-	-	-
いわき	-	-	-	-	-	-	-	-	-	-	-	-	-	-	-	-	-	-	-	-	-	-	-
ふくしま線の 森づくり公社	2	100,500	1	40,200	-	-	-	-	1	40,200	1	60,300	-	-	-	-	-	-	-	-	-	-	-
会社	-	-	-	-	-	-	-	-	-	-	-	-	-	-	-	-	-	-	-	-	-	-	-
県営林	-	-	-	-	-	-	-	-	-	-	-	-	-	-	-	-	-	-	-	-	-	-	-
市町村営 林	-	-	-	-	-	-	-	-	-	-	-	-	-	-	-	-	-	-	-	-	-	-	-

(資料) 林業振興課

(注) 平成20年10月1日に、農林漁業金融公庫が株式会社日本政策金融公庫に移行されたことにより、資金名称が変更となった。

2 福島県林業・木材産業改善資金貸付決定実績

(単位:千円)

年度	総計		新たな林業部門の 経営の開始		新たな木材産業部門 の経営の開始		林産物の新たな 生産方式の導入		林産物の新たな 販売方式の導入		林業労働に係わる 安全衛生施設の導入		林業労働に従事する 者の福利厚生施設の 導入	
	件数	金額	件数	金額	件数	金額	件数	金額	件数	金額	件数	金額	件数	金額
25	2	37,400	-	-	-	37,400	2	-	-	-	-	-	-	-
26	4	14,430	-	-	-	14,300	3	-	-	1	130	-	-	-
27	1	12,960	-	-	-	12,960	1	-	-	-	-	-	-	-
28	2	18,200	-	-	-	14,200	1	4,000	-	-	-	-	-	-
29	4	62,003	-	-	-	62,003	4	-	-	-	-	-	-	-
北 県	-	-	-	-	-	-	-	-	-	-	-	-	-	-
中 県	1	28,000	-	-	-	28,000	1	-	-	-	-	-	-	-
南 県	1	13,154	-	-	-	13,154	1	-	-	-	-	-	-	-
会 津	-	-	-	-	-	-	-	-	-	-	-	-	-	-
南 会 津	2	20,849	-	-	-	20,849	2	-	-	-	-	-	-	-
相 双	-	-	-	-	-	-	-	-	-	-	-	-	-	-
い わ き	-	-	-	-	-	-	-	-	-	-	-	-	-	-

(資料) 林業振興課

XV 治山 · 保安林



1. 平成28年度治山事業実績

区分	平成24年度総計			平成25年度総計			平成26年度総計			
	面積		事業費	面積		事業費	面積		事業費	
	溪間	山腹		溪間	山腹		溪間	山腹		
公	山地治山	1.35	4.17	855,326	0.93	4.00	836,228	1.58	4.52	962,801
	復旧治山	1.35	4.17	855,326	0.93	4.00	836,228	1.58	4.52	962,801
	緊急予防治山	-	-	-	-	-	-	-	-	-
	治山施設修繕	-	-	-	-	-	-	-	-	-
	農山漁村地域整備交付金	1.22	16.68	804,911	0.77	10.32	853,101	0.63	7.45	514,895
	予防治山	0.70	15.71	531,390	0.49	4.55	593,023	0.43	1.24	294,098
	山地災害総合減災対策治山	0.52	0.97	273,522	0.28	5.77	260,079	0.20	6.21	220,797
	保安林整備	-	253.29	103,255	-	173.68	75,857	-	193.95	106,771
	保安林改良	-	72.02	55,172	-	40.87	33,574	-	49.65	49,694
	複層林型保安林整備推進	-	-	-	-	-	-	-	-	-
	保安林管理道整備	-	-	-	-	-	-	-	-	-
	水土保全治山	-	-	-	-	-	-	-	-	-
	地域防災対策総合治山	-	-	-	-	-	-	-	-	-
	火山地域防災機能強化総合治山	-	-	-	-	-	-	-	-	-
	林地荒廃防止	-	-	-	-	-	-	-	-	-
	水源地域整備	0.08	-	19,518	0.08	6.34	44,881	0.15	-	49,409
	水源森林総合整備	-	-	-	-	-	-	-	-	-
	集落水源地整備	-	-	-	-	-	-	-	-	-
	水源の里保全緊急整備	-	-	-	-	-	-	-	-	-
	水源流域広域保全	-	-	-	-	-	-	-	-	-
水源流域地域保全	-	-	-	-	-	-	-	-	-	
奥地保安林保全緊急対策	-	-	-	-	-	-	-	-	-	
水源森林再生対策	0.08	-	19,518	0.08	6.34	44,881	0.15	-	49,409	
共	防災林造成	-	10.14	180,487	-	40.11	286,023	-	0.62	5,393,563
	なだれ防止林造成	-	-	-	-	-	-	-	-	-
	土砂流出防止林造成	-	-	-	-	-	-	-	-	-
	海岸防災林造成	-	-	-	-	-	-	-	-	-
	防災林造成	-	10.14	180,487	-	40.11	286,023	-	0.62	5,383,940
	防風林造成	-	-	-	-	-	-	-	-	-
	保安林買入	-	-	-	-	-	-	-	-	9,622
	共生保安林整備	-	-	-	-	-	-	-	-	-
	生活環境保全林整備	-	-	-	-	-	-	-	-	-
	自然環境保全林整備	-	-	-	-	-	-	-	-	-
山	環境防災林整備	-	-	-	-	-	-	-	-	-
	海岸防災林造成	-	-	-	-	-	-	-	-	-
	防風林造成	-	-	-	-	-	-	-	-	-
	環境保全技術開発モデル	-	-	-	-	-	-	-	-	-
	地すべり防止	-	0.03	185,331	-	3.60	327,552	-	12.00	268,398
	地すべり防止	-	0.03	185,331	-	3.60	327,552	-	12.00	268,398
	地すべり防止施設修繕	-	-	-	-	-	-	-	-	-
	計	2.65	284.31	2,148,829	1.78	238.05	2,423,643	2.36	218.54	7,295,837
治	災害関連等緊急治山	2.76	5.17	1,129,088	-	2.65	240,935	-	-	6,814
	災害関連緊急治山	2.76	5.17	1,129,088	-	2.65	240,935	-	-	6,814
	災害関連緊急地すべり防止	-	-	-	-	-	-	-	-	-
	林地荒廃防止施設災害復旧	-	0.28	543,195	-	-	1,121,327	-	-	743,625
	地すべり防止施設災害復旧	-	-	-	-	-	-	-	-	-
	林地荒廃防止施設災害関連	-	-	-	-	-	-	-	-	-
	小計（公共県営）	2.76	5.45	1,672,283	-	2.65	1,362,263	-	-	750,439
	林地崩壊防止	-	1.35	156,339	-	-	-	-	-	-
災害関連山地災害危険地区対策	-	-	-	-	-	-	-	-	-	
小計（公共補助）	-	1.35	156,339	-	-	-	-	-	-	
計	2.76	6.80	1,828,621	-	2.65	1,362,263	-	-	750,439	
単	治山施設県営	0.03	0.54	51,599	0.03	0.63	71,695	-	0.54	33,083
	治山施設管理	-	-	-	-	-	-	-	-	-
	保安林整備	-	-	-	-	-	-	-	-	-
	危険予知調査	-	-	-	-	-	-	-	-	1,458
	小計（県営）	0.03	0.54	51,599	0.03	0.63	71,695	-	0.54	34,541
	治山施設補助	-	0.18	21,500	-	-	-	-	-	-
小計（補助）	-	0.18	21,500	-	-	-	-	-	-	
計	0.03	0.72	73,098	0.03	0.63	71,695	-	0.54	34,541	
合計	5.44	291.83	4,050,549	1.81	241.33	3,857,601	2.36	219.08	8,080,817	

区 分	平成 2 7 年 度 総 計			平成 2 8 年 度 総 計			〔阿武隈川森林計画区計〕			
	面 積		事 業 費	面 積		事 業 費	面 積		事 業 費	
	溪 間	山 腹		溪 間	山 腹		溪 間	山 腹		
公 共	山 地 治 山	0.68	3.10	1,144,135	0.42	1.81	585,882	0.11	0.78	215,314
	復 旧 治 山	0.68	3.10	1,144,135	0.39	1.81	570,349	0.11	0.78	215,314
	緊 急 予 防 治 山	-	-	-	0.03	-	15,533	-	-	-
	治 山 施 設 修 繕	-	-	-	-	-	-	-	-	-
	農 山 漁 村 地 域 整 備 交 付 金	0.17	1.39	406,646	0.24	0.59	274,258	0.13	0.16	64,145
	予 防 治 山	0.11	0.56	254,632	0.11	0.50	223,229	-	0.16	39,477
	山 地 災 害 総 合 減 災 対 策 治 山	0.06	0.83	152,014	0.13	0.09	51,029	0.13	-	24,668
	保 安 林 整 備	-	97.34	51,839	-	123.40	72,763	-	35.01	22,042
	保 安 林 改 良	-	16.62	16,035	-	23.45	22,247	-	7.40	8,466
	複 層 林 型 保 安 林 整 備 推 進	-	-	-	-	-	-	-	-	-
	保 育	-	80.72	35,804	-	99.95	50,516	-	27.61	13,576
	保 安 林 管 理 道 整 備	-	-	-	-	-	-	-	-	-
	水 土 保 全 治 山	-	-	-	-	-	-	-	-	-
	地 域 防 災 対 策 総 合 治 山	-	-	-	-	-	-	-	-	-
	火 山 地 域 防 災 機 能 強 化 総 合 治 山	-	-	-	-	-	-	-	-	-
	林 地 荒 廃 防 止	-	-	-	-	-	-	-	-	-
	水 源 地 域 整 備	0.07	-	24,380	0.57	-	15,220	0.57	-	15,220
	水 源 森 林 総 合 整 備	-	-	-	-	-	-	-	-	-
	集 落 水 源 山 地 整 備	-	-	-	-	-	-	-	-	-
	水 源 の 里 保 全 緊 急 整 備	-	-	-	-	-	-	-	-	-
水 源 流 域 広 域 保 全	-	-	-	-	-	-	-	-	-	
水 源 流 域 地 域 保 全	-	-	-	-	-	-	-	-	-	
奥 地 保 安 林 保 全 緊 急 対 策	-	-	-	-	-	-	-	-	-	
水 源 森 林 再 生 対 策	0.07	-	24,380	0.57	-	15,220	0.57	-	15,220	
防 災 林 造 成	-	16.29	6,483,781	-	30.93	10,633,742	-	-	-	
な だ れ 防 止 林 造 成	-	-	-	-	-	-	-	-	-	
土 砂 流 出 防 止 林 造 成	-	-	-	-	-	-	-	-	-	
海 岸 防 災 林 造 成	-	-	-	-	-	-	-	-	-	
防 災 林 造 成	-	16.29	6,470,890	-	30.93	10,602,697	-	-	-	
防 風 林 造 成	-	-	-	-	-	-	-	-	-	
保 安 林 買 入	-	-	12,891	-	-	31,045	-	-	-	
共 生 保 安 林 整 備	-	-	-	-	-	-	-	-	-	
生 活 環 境 保 全 林 整 備	-	-	-	-	-	-	-	-	-	
自 然 環 境 保 全 林 整 備	-	-	-	-	-	-	-	-	-	
環 境 防 災 林 整 備	-	-	-	-	-	-	-	-	-	
海 岸 防 災 林 造 成	-	-	-	-	-	-	-	-	-	
防 風 林 造 成	-	-	-	-	-	-	-	-	-	
環 境 保 全 技 術 開 発 モ デ ル	-	-	-	-	-	-	-	-	-	
地 す べ り 防 止	-	12.39	239,789	0.11	12.49	346,867	-	0.08	16,435	
地 す べ り 防 止	-	12.39	239,789	0.11	12.49	346,867	-	0.08	16,435	
地 す べ り 防 止 施 設 修 繕	-	-	-	-	-	-	-	-	-	
計	0.92	130.51	8,350,570	1.34	169.22	11,928,732	0.81	36.03	333,156	
治 山	災 害 関 連 等 緊 急 治 山	0.20	0.21	183,235	0.54	1.42	650,778	0.03	0.11	80,672
	災 害 関 連 緊 急 治 山	0.20	0.21	183,235	0.54	1.42	650,778	0.03	0.11	80,672
	災 害 関 連 緊 急 地 す べ り 防 止	-	-	-	-	-	-	-	-	-
	林 地 荒 廃 防 止 施 設 災 害 復 旧	-	-	1,400,463	-	-	1,827,678	-	-	-
	地 す べ り 防 止 施 設 災 害 復 旧	-	-	-	-	-	-	-	-	-
	林 地 荒 廃 防 止 施 設 災 害 関 連	-	-	-	-	-	-	-	-	-
	小 計 (公 共 県 営)	0.20	0.21	1,583,698	0.54	1.42	2,478,456	0.03	0.11	80,672
災 害	林 地 崩 壊 防 止	-	-	-	-	-	-	-	-	-
	災 害 関 連 山 地 災 害 危 険 地 区 対 策	-	-	-	-	-	-	-	-	-
	小 計 (公 共 補 助)	0.20	0.21	1,583,698	0.54	1.42	2,478,456	0.03	0.11	80,672
計	0.20	0.21	1,583,698	0.54	1.42	2,478,456	0.03	0.11	80,672	
県 単	治 山 施 設 県 営	0.05	1.36	70,008	0.25	0.52	90,309	0.03	0.11	26,787
	治 山 施 設 管 理	-	-	-	-	-	-	-	-	-
	保 安 林 整 備	-	-	-	-	-	-	-	-	-
	危 険 予 知 調 査	-	-	1,393	-	-	810	-	-	-
	小 計 (県 営)	0.05	1.36	71,401	0.25	0.52	91,119	0.03	0.11	26,787
治 山	治 山 施 設 補 助	-	-	-	-	-	-	-	-	-
	小 計 (補 助)	-	-	-	-	-	-	-	-	-
計	0.05	1.36	71,401	0.25	0.52	91,119	0.03	0.11	26,787	
合 計	1.17	132.08	10,005,669	2.13	171.16	14,498,307	0.87	36.25	440,615	

区 分	(県北農林事務所計)			(県中農林事務所計)			(県南農林事務所計)			
	面 積		事業費	面 積		事業費	面 積		事業費	
	溪 間	山 腹		溪 間	山 腹		溪 間	山 腹		
公	山 地 治 山	0.11	0.12	92,221	-	0.06	64,163	-	0.60	58,930
	復 旧 治 山	0.11	0.12	92,221	-	0.06	64,163	-	0.60	58,930
	緊 急 予 防 治 山	-	-	-	-	-	-	-	-	-
	治 山 施 設 修 繕	-	-	-	-	-	-	-	-	-
	農 山 漁 村 地 域 整 備 交 付 金	-	0.13	17,651	0.13	0.03	46,494	-	-	-
	予 防 治 山	-	0.13	17,651	-	0.03	21,826	-	-	-
	山 地 災 害 総 合 減 災 対 策 治 山	-	-	-	0.13	-	24,668	-	-	-
	保 安 林 整 備	-	16.29	7,258	-	17.64	13,974	-	1.08	810
	保 安 林 改 良	-	-	-	-	7.40	8,466	-	-	-
	復 層 林 型 保 安 林 整 備 推 進	-	-	-	-	-	-	-	-	-
共	保 育	-	16.29	7,258	-	10.24	5,508	-	1.08	810
	保 安 林 管 理 道 整 備	-	-	-	-	-	-	-	-	-
	水 土 保 全 治 山	-	-	-	-	-	-	-	-	-
	地 域 防 災 対 策 総 合 治 山	-	-	-	-	-	-	-	-	-
	火 山 地 域 防 災 機 能 強 化 総 合 治 山	-	-	-	-	-	-	-	-	-
	林 地 荒 廃 防 止	-	-	-	-	-	-	-	-	-
	水 源 地 域 整 備	-	-	-	-	-	-	0.57	-	15,220
	水 源 森 林 総 合 整 備	-	-	-	-	-	-	-	-	-
	集 落 水 源 山 地 整 備	-	-	-	-	-	-	-	-	-
	水 源 の 里 保 全 緊 急 整 備	-	-	-	-	-	-	-	-	-
治	水 源 流 域 広 域 保 全	-	-	-	-	-	-	-	-	-
	水 源 流 域 地 域 保 全	-	-	-	-	-	-	-	-	-
	奥 地 保 安 林 保 全 緊 急 対 策	-	-	-	-	-	-	-	-	-
	水 源 森 林 再 生 対 策	-	-	-	-	-	-	0.57	-	15,220
	防 災 林 造 成	-	-	-	-	-	-	-	-	-
	な だ れ 防 止 林 造 成	-	-	-	-	-	-	-	-	-
	土 砂 流 出 防 止 林 造 成	-	-	-	-	-	-	-	-	-
	海 岸 防 災 林 造 成	-	-	-	-	-	-	-	-	-
	防 災 林 造 成	-	-	-	-	-	-	-	-	-
	防 風 林 造 成	-	-	-	-	-	-	-	-	-
山	保 安 林 買 入	-	-	-	-	-	-	-	-	-
	共 生 保 安 林 整 備	-	-	-	-	-	-	-	-	-
	生 活 環 境 保 全 林 整 備	-	-	-	-	-	-	-	-	-
	自 然 環 境 保 全 林 整 備	-	-	-	-	-	-	-	-	-
	環 境 防 災 林 整 備	-	-	-	-	-	-	-	-	-
	海 岸 防 災 林 造 成	-	-	-	-	-	-	-	-	-
	防 風 林 造 成	-	-	-	-	-	-	-	-	-
	環 境 保 全 技 術 開 発 モ デ ル	-	-	-	-	-	-	-	-	-
	地 す べ り 防 止	-	0.08	16,435	-	-	-	-	-	-
	地 す べ り 防 止	-	0.08	16,435	-	-	-	-	-	-
計	0.11	16.62	133,565	0.13	17.73	124,631	0.57	1.68	74,960	
治	災 害 関 連 等 緊 急 治 山	0.03	-	43,057	-	0.11	37,615	-	-	-
	災 害 関 連 緊 急 治 山	0.03	-	43,057	-	0.11	37,615	-	-	-
	災 害 関 連 緊 急 地 す べ り 防 止	-	-	-	-	-	-	-	-	-
	林 地 荒 廃 防 止 施 設 災 害 復 旧	-	-	-	-	-	-	-	-	-
	地 す べ り 防 止 施 設 災 害 復 旧	-	-	-	-	-	-	-	-	-
	林 地 荒 廃 防 止 施 設 災 害 関 連	-	-	-	-	-	-	-	-	-
	小 計 (公 共 県 営)	0.03	-	43,057	-	0.11	37,615	-	-	-
	林 地 崩 壊 防 止	-	-	-	-	-	-	-	-	-
害	災 害 関 連 山 地 災 害 危 険 地 区 対 策	-	-	-	-	-	-	-	-	-
	小 計 (公 共 補 助)	-	-	-	-	-	-	-	-	-
	計	0.03	-	43,057	-	0.11	37,615	-	-	-
県 単	治 山 施 設 県 営	0.03	0.09	20,499	-	0.02	6,288	-	-	-
	治 山 施 設 管 理	-	-	-	-	-	-	-	-	-
	保 安 林 整 備	-	-	-	-	-	-	-	-	-
	危 険 予 知 調 査	-	-	-	-	-	-	-	-	-
	小 計 (県 営)	0.03	0.09	20,499	-	0.02	6,288	-	-	-
	治 山 施 設 補 助	-	-	-	-	-	-	-	-	-
山	小 計 (補 助)	-	-	-	-	-	-	-	-	-
	計	0.03	0.09	20,499	-	0.02	6,288	-	-	-
合 計	0.17	16.71	197,121	0.13	17.86	168,534	0.57	1.68	74,960	

区 分	〔奥久慈森林計画区計〕			〔県南農林事務所計〕			〔会津森林計画区計〕			
	面 積		事業費	面 積		事業費	面 積		事業費	
	溪 間	山 腹		溪 間	山 腹		溪 間	山 腹		
公 共	山 地 治 山	-	0.04	25,242	-	0.04	25,242	0.31	0.41	78,041
	復 旧 治 山	-	0.04	25,242	-	0.04	25,242	0.28	0.41	62,508
	緊 急 予 防 治 山	-	-	-	-	-	-	0.03	-	15,533
	治 山 施 設 修 繕	-	-	-	-	-	-	-	-	-
	農 山 漁 村 地 域 整 備 交 付 金	0.01	-	18,099	0.01	-	18,099	0.10	0.16	107,409
	予 防 治 山	0.01	-	18,099	0.01	-	18,099	0.10	0.07	81,048
	山 地 災 害 総 合 減 災 対 策 治 山	-	-	-	-	-	-	-	0.09	26,361
	保 安 林 整 備	-	1.60	3,081	-	1.60	3,081	-	57.57	33,778
	保 安 林 改 良	-	1.60	3,081	-	1.60	3,081	-	14.45	10,700
	複 層 林 型 保 安 林 整 備 推 進	-	-	-	-	-	-	-	-	-
	保 育	-	-	-	-	-	-	-	43.12	23,078
	保 安 林 管 理 道 整 備	-	-	-	-	-	-	-	-	-
	水 土 保 全 治 山	-	-	-	-	-	-	-	-	-
	地 域 防 災 対 策 総 合 治 山	-	-	-	-	-	-	-	-	-
	火 山 地 域 防 災 機 能 強 化 総 合 治 山	-	-	-	-	-	-	-	-	-
	林 地 荒 廃 防 止	-	-	-	-	-	-	-	-	-
	水 源 地 域 整 備	-	-	-	-	-	-	-	-	-
	水 源 森 林 総 合 整 備	-	-	-	-	-	-	-	-	-
	集 落 水 源 山 地 整 備	-	-	-	-	-	-	-	-	-
	水 源 の 里 保 全 緊 急 整 備	-	-	-	-	-	-	-	-	-
水 源 流 域 広 域 保 全	-	-	-	-	-	-	-	-	-	
水 源 流 域 地 域 保 全	-	-	-	-	-	-	-	-	-	
奥 地 保 安 林 保 全 緊 急 対 策	-	-	-	-	-	-	-	-	-	
水 源 森 林 再 生 対 策	-	-	-	-	-	-	-	-	-	
治 山	防 災 林 造 成	-	-	-	-	-	-	-	1.09	76,212
	な だ れ 防 止 林 造 成	-	-	-	-	-	-	-	-	-
	土 砂 流 出 防 止 林 造 成	-	-	-	-	-	-	-	-	-
	海 岸 防 災 林 造 成	-	-	-	-	-	-	-	-	-
	防 災 林 造 成	-	-	-	-	-	-	-	1.09	76,212
	防 風 林 造 成	-	-	-	-	-	-	-	-	-
	保 安 林 買 入	-	-	-	-	-	-	-	-	-
	共 生 保 安 林 整 備	-	-	-	-	-	-	-	-	-
	生 活 環 境 保 全 林 整 備	-	-	-	-	-	-	-	-	-
	自 然 環 境 保 全 林 整 備	-	-	-	-	-	-	-	-	-
山	環 境 防 災 林 整 備	-	-	-	-	-	-	-	-	-
	海 岸 防 災 林 造 成	-	-	-	-	-	-	-	-	-
	防 風 林 造 成	-	-	-	-	-	-	-	-	-
	環 境 保 全 技 術 開 発 モ デ ル	-	-	-	-	-	-	-	-	-
	地 す べ り 防 止	-	-	-	-	-	-	0.11	12.41	330,432
	地 す べ り 防 止	-	-	-	-	-	-	0.11	12.41	330,432
計	0.01	1.64	46,422	0.01	1.64	46,422	0.52	71.64	625,872	
治 山	災 害 関 連 等 緊 急 治 山	-	-	-	-	-	-	0.51	1.31	570,105
	災 害 関 連 緊 急 治 山	-	-	-	-	-	-	0.51	1.31	570,105
	災 害 関 連 緊 急 地 す べ り 防 止	-	-	-	-	-	-	-	-	-
	林 地 荒 廃 防 止 施 設 災 害 復 旧	-	-	-	-	-	-	-	-	-
	山 地 す べ り 防 止 施 設 災 害 復 旧	-	-	-	-	-	-	-	-	-
	林 地 荒 廃 防 止 施 設 災 害 関 連	-	-	-	-	-	-	-	-	-
	小 計 (公 共 県 営)	-	-	-	-	-	-	0.51	1.31	570,105
	林 地 崩 壊 防 止	-	-	-	-	-	-	-	-	-
災 害 関 連 山 地 災 害 危 険 地 区 対 策	-	-	-	-	-	-	-	-	-	
小 計 (公 共 補 助)	-	-	-	-	-	-	-	-	-	
計	-	-	-	-	-	-	0.51	1.31	570,105	
県 単	治 山 施 設 県 営	0.04	-	7,899	0.04	-	7,899	0.18	0.27	27,298
	治 山 施 設 管 理	-	-	-	-	-	-	-	-	-
	保 安 林 整 備	-	-	-	-	-	-	-	-	-
	危 険 予 知 調 査	-	-	-	-	-	-	-	-	-
	小 計 (県 営)	0.04	-	7,899	0.04	-	7,899	0.18	0.27	27,298
	治 山 施 設 補 助	-	-	-	-	-	-	-	-	-
小 計 (補 助)	-	-	-	-	-	-	-	-	-	
計	0.04	-	7,899	0.04	-	7,899	0.18	0.27	27,298	
合 計	0.05	1.64	54,321	0.05	1.64	54,321	1.21	73.22	1,223,275	

区 分	(会津農林事務所計)			(南会津農林事務所計)			〔磐城森林計画区計〕			
	面 積		事業費	面 積		事業費	面 積		事業費	
	溪 間	山 腹		溪 間	山 腹		溪 間	山 腹		
公 共 治 山	山 地 治 山	-	0.20	42,690	0.31	0.21	35,351	-	0.58	267,285
	復 旧 治 山	-	0.20	42,690	0.28	0.21	19,818	-	0.58	267,285
	緊 急 予 防 治 山	-	-	-	0.03	-	15,533	-	-	-
	治 山 施 設 修 繕	-	-	-	-	-	-	-	-	-
	農 山 漁 村 地 域 整 備 交 付 金	-	0.16	63,644	0.10	-	43,765	-	0.27	84,606
	予 防 治 山	-	0.07	37,283	0.10	-	43,765	-	0.27	84,606
	山 地 災 害 総 合 減 災 対 策 治 山	-	0.09	26,361	-	-	-	-	-	-
	保 安 林 整 備	-	19.41	7,528	-	38.16	26,250	-	29.22	13,862
	保 安 林 改 良	-	-	-	-	14.45	10,700	-	-	-
	複 層 林 型 保 安 林 整 備 推 進	-	-	-	-	-	-	-	-	-
	保 育	-	19.41	7,528	-	23.71	15,550	-	29.22	13,862
	保 安 林 管 理 道 整 備	-	-	-	-	-	-	-	-	-
	水 土 保 全 治 山	-	-	-	-	-	-	-	-	-
	地 域 防 災 対 策 総 合 治 山	-	-	-	-	-	-	-	-	-
	火 山 地 域 防 災 機 能 強 化 総 合 治 山	-	-	-	-	-	-	-	-	-
	林 地 荒 廃 防 止	-	-	-	-	-	-	-	-	-
	水 源 地 域 整 備	-	-	-	-	-	-	-	-	-
	水 源 森 林 総 合 整 備	-	-	-	-	-	-	-	-	-
	集 落 水 源 山 地 整 備	-	-	-	-	-	-	-	-	-
	水 源 の 里 保 全 緊 急 整 備	-	-	-	-	-	-	-	-	-
	水 源 流 域 広 域 保 全	-	-	-	-	-	-	-	-	-
	水 源 流 域 地 域 保 全	-	-	-	-	-	-	-	-	-
	奥 地 保 安 林 保 全 緊 急 対 策	-	-	-	-	-	-	-	-	-
水 源 森 林 再 生 対 策	-	-	-	-	-	-	-	-	-	
防 災 林 造 成	-	0.02	20,178	-	1.07	56,034	-	29.84	10,557,529	
な だ れ 防 止 林 造 成	-	-	-	-	-	-	-	-	-	
土 砂 流 出 防 止 林 造 成	-	-	-	-	-	-	-	-	-	
海 岸 防 災 林 造 成	-	-	-	-	-	-	-	-	-	
防 災 林 造 成	-	0.02	20,178	-	1.07	56,034	-	29.84	10,526,484	
防 風 林 造 成	-	-	-	-	-	-	-	-	-	
保 安 林 買 入	-	-	-	-	-	-	-	-	31,045	
共 生 保 安 林 整 備	-	-	-	-	-	-	-	-	-	
生 活 環 境 保 全 林 整 備	-	-	-	-	-	-	-	-	-	
自 然 環 境 保 全 林 整 備	-	-	-	-	-	-	-	-	-	
環 境 防 災 林 整 備	-	-	-	-	-	-	-	-	-	
海 岸 防 災 林 造 成	-	-	-	-	-	-	-	-	-	
防 風 林 造 成	-	-	-	-	-	-	-	-	-	
環 境 保 全 技 術 開 発 モ デ ル	-	-	-	-	-	-	-	-	-	
地 す べ り 防 止	0.11	12.41	330,432	-	-	-	-	-	-	
地 す べ り 防 止	0.11	12.41	330,432	-	-	-	-	-	-	
地 す べ り 防 止 施 設 修 繕	-	-	-	-	-	-	-	-	-	
計	0.11	32.20	464,472	0.41	39.44	161,400	-	59.91	10,923,282	
治 山 災 害	災 害 関 連 等 緊 急 治 山	0.10	0.94	267,814	0.41	0.37	302,291	-	-	-
	災 害 関 連 緊 急 治 山	0.10	0.94	267,814	0.41	0.37	302,291	-	-	-
	災 害 関 連 緊 急 地 す べ り 防 止	-	-	-	-	-	-	-	-	-
	林 地 荒 廃 防 止 施 設 災 害 復 旧	-	-	-	-	-	-	-	-	1,827,678
	地 す べ り 防 止 施 設 災 害 復 旧	-	-	-	-	-	-	-	-	-
	林 地 荒 廃 防 止 施 設 災 害 関 連	-	-	-	-	-	-	-	-	-
	小 計 (公 共 県 営)	0.10	0.94	267,814	0.41	0.37	302,291	-	-	1,827,678
林 地 崩 壊 防 止	-	-	-	-	-	-	-	-	-	
災 害 関 連 山 地 災 害 危 険 地 区 対 策	-	-	-	-	-	-	-	-	-	
小 計 (公 共 補 助)	-	-	-	-	-	-	-	-	-	
計	0.10	0.94	267,814	0.41	0.37	302,291	-	-	1,827,678	
県 単 治 山	治 山 施 設 県 営	0.03	-	9,099	0.15	0.27	18,199	-	0.14	28,325
	治 山 施 設 管 理	-	-	-	-	-	-	-	-	-
	保 安 林 整 備	-	-	-	-	-	-	-	-	-
	危 険 予 知 調 査	-	-	-	-	-	-	-	-	810
	小 計 (県 営)	0.03	-	9,099	0.15	0.27	18,199	-	0.14	29,135
治 山 施 設 補 助	-	-	-	-	-	-	-	-	-	
小 計 (補 助)	-	-	-	-	-	-	-	-	-	
計	0.03	-	9,099	0.15	0.27	18,199	-	0.14	29,135	
合 計	0.24	33.14	741,385	0.97	40.08	481,890	-	60.05	12,780,095	

区 分	(相双農林事務所計)			(いわき農林事務所計)			
	面 積		事業費	面 積		事業費	
	溪 間	山 腹		溪 間	山 腹		
公 共 治 山	山 地 治 山	-	0.58	267,285	-	-	
	復 旧 治 山	-	0.58	267,285	-	-	
	緊 急 予 防 治 山	-	-	-	-	-	
	治 山 施 設 修 繕	-	-	-	-	-	
	農 山 漁 村 地 域 整 備 交 付 金	-	0.06	13,199	-	0.21	71,407
	予 防 治 山	-	0.06	13,199	-	0.21	71,407
	山 地 災 害 総 合 減 災 対 策 治 山	-	-	-	-	-	
	保 安 林 整 備	-	10.03	3,299	-	19.19	10,563
	保 安 林 改 良	-	-	-	-	-	
	複 層 林 型 保 安 林 整 備 推 進	-	-	-	-	-	
	保 育	-	10.03	3,299	-	19.19	10,563
	保 安 林 管 理 道 整 備	-	-	-	-	-	
	水 土 保 全 治 山	-	-	-	-	-	
	地 域 防 災 対 策 総 合 治 山	-	-	-	-	-	
	火 山 地 域 防 災 機 能 強 化 総 合 治 山	-	-	-	-	-	
	林 地 荒 廃 防 止	-	-	-	-	-	
	水 源 地 域 整 備	-	-	-	-	-	
	水 源 森 林 総 合 整 備	-	-	-	-	-	
	集 落 水 源 山 地 整 備	-	-	-	-	-	
	水 源 の 里 保 全 緊 急 整 備	-	-	-	-	-	
	水 源 流 域 広 域 保 全	-	-	-	-	-	
	水 源 流 域 地 域 保 全	-	-	-	-	-	
	奥 地 保 安 林 保 全 緊 急 対 策	-	-	-	-	-	
	水 源 森 林 再 生 対 策	-	-	-	-	-	
	防 災 林 造 成	-	29.84	10,557,529	-	-	
	な だ れ 防 止 林 造 成	-	-	-	-	-	
土 砂 流 出 防 止 林 造 成	-	-	-	-	-		
海 岸 防 災 林 造 成	-	-	-	-	-		
防 災 林 造 成	-	29.84	10,526,484	-	-		
防 風 林 造 成	-	-	-	-	-		
保 安 林 買 入	-	-	31,045	-	-		
共 生 保 安 林 整 備	-	-	-	-	-		
生 活 環 境 保 全 林 整 備	-	-	-	-	-		
自 然 環 境 保 全 林 整 備	-	-	-	-	-		
環 境 防 災 林 整 備	-	-	-	-	-		
海 岸 防 災 林 造 成	-	-	-	-	-		
防 風 林 造 成	-	-	-	-	-		
環 境 保 全 技 術 開 発 モ デ ル	-	-	-	-	-		
地 す べ り 防 止	-	-	-	-	-		
地 す べ り 防 止	-	-	-	-	-		
地 す べ り 防 止 施 設 修 繕	-	-	-	-	-		
計	-	40.51	10,841,312	-	19.40	81,970	
治 山 災 害	災 害 関 連 等 緊 急 治 山	-	-	-	-	-	
	災 害 関 連 緊 急 治 山	-	-	-	-	-	
	災 害 関 連 緊 急 地 す べ り 防 止	-	-	-	-	-	
	林 地 荒 廃 防 止 施 設 災 害 復 旧	-	-	1,827,678	-	-	
	地 す べ り 防 止 施 設 災 害 復 旧	-	-	-	-	-	
	林 地 荒 廃 防 止 施 設 災 害 関 連	-	-	-	-	-	
	小 計 (公 共 県 営)	-	-	1,827,678	-	-	
林 地 崩 壊 防 止	-	-	-	-	-		
災 害 関 連 山 地 災 害 危 険 地 区 対 策	-	-	-	-	-		
小 計 (公 共 補 助)	-	-	-	-	-		
計	-	-	1,827,678	-	-		
県 単 治 山	治 山 施 設 県 営	-	0.09	6,737	-	0.05	21,588
	治 山 施 設 管 理	-	-	-	-	-	
	保 安 林 整 備	-	-	-	-	-	
	危 険 予 知 調 査	-	-	-	-	810	
	小 計 (県 営)	-	0.09	6,737	-	0.05	22,398
	治 山 施 設 補 助	-	-	-	-	-	
小 計 (補 助)	-	-	-	-	-		
計	-	0.09	6,737	-	0.05	22,398	
合 計	-	40.60	12,675,727	-	19.45	104,368	

2 民有林治山事業状況

(本工事費等 単位:千円)

事業名	農林事務所		県			北	
	平成24年度	平成25年度	平成26年度	平成27年度	平成28年度	実績累計	
山地治山	132,550	21,226	74,197	510,385	92,221	830,579	
復旧治山	132,550	21,226	74,197	510,385	92,221	830,579	
緊急予防治山(H28～)	-	-	-	-	-	-	
治山施設修繕	-	-	-	-	-	-	
農山漁村地域整備交付金	179,379	165,649	24,224	40,660	17,651	427,563	
予防治山	124,135	153,527	24,224	40,660	17,651	360,196	
山地災害総合減災対策治山	55,244	12,123	-	-	-	67,367	
保安林整備	12,136	17,648	19,785	5,399	7,258	62,226	
保安林改良	4,999	6,849	11,085	2,100	-	25,033	
複層林型保安林整備推進	-	-	-	-	-	-	
保安林管理道整備	7,137	10,799	8,699	3,299	7,258	37,193	
水土保全治山	-	-	-	-	-	-	
地域防災対策総合治山	-	-	-	-	-	-	
火山地域防災機能強化総合治山	-	-	-	-	-	-	
林地荒廃防止	-	-	-	-	-	-	
水源地域整備	-	-	-	-	-	-	
水源森林総合整備(～H16)	-	-	-	-	-	-	
集落水源地域整備(～H16)	-	-	-	-	-	-	
水源の里保全緊急整備(H17～)	-	-	-	-	-	-	
水源流域広域保全(H17～)	-	-	-	-	-	-	
水源流域地域保全(H17～)	-	-	-	-	-	-	
奥地保安林保全緊急整備(H17～)	-	-	-	-	-	-	
水源森林再生対策	-	-	-	-	-	-	
防災林造成	-	-	-	-	-	-	
なだれ防止林造成	-	-	-	-	-	-	
土砂流出防止林造成	-	-	-	-	-	-	
海岸防災林造成	-	-	-	-	-	-	
防災林造成	-	-	-	-	-	-	
防風林造成	-	-	-	-	-	-	
保安林買入	-	-	-	-	-	-	
共生保安林整備	-	-	-	-	-	-	
生活環境保全林整備	-	-	-	-	-	-	
自然環境保全林整備(～H9)	-	-	-	-	-	-	
自然環境保全治山(H10～)	-	-	-	-	-	-	
環境防災林整備	-	-	-	-	-	-	
地すべり防止	27,167	88,160	69,464	35,684	16,435	236,910	
地すべり防止	27,167	88,160	69,464	35,684	16,435	236,910	
地すべり防止施設修繕	-	-	-	-	-	-	
計	351,232	292,684	187,670	592,128	133,565	1,557,278	

(資料) 森林保全課

(本工事費等 単位:千円)

事業名	農林事務所		中			
	県		中			
	平成24年度	平成25年度	平成26年度	平成27年度	平成28年度	実績累計
山地治山	175,522	76,902	59,032	128,036	64,163	503,655
復旧治山	175,522	76,902	59,032	128,036	64,163	503,655
緊急予防治山(H28～)	-	-	-	-	-	-
治山施設修繕	-	-	-	-	-	-
農山漁村地域整備交付金	33,338	50,600	22,172	75,249	46,494	227,853
予防治山	2,525	19,604	9,262	42,488	21,826	95,705
山地災害総合減災対策治山	30,813	30,996	12,909	32,761	24,668	132,147
保安林整備	10,262	11,718	8,773	7,970	13,974	52,697
保安林改良	7,399	9,167	4,691	5,487	8,466	35,210
複層林型保安林整備推進	-	-	-	-	-	-
保育	2,862	2,552	4,082	2,483	5,508	17,487
保安林管理道整備	-	-	-	-	-	-
水土保全治山	-	-	-	-	-	-
地域防災対策総合治山	-	-	-	-	-	-
火山地域防災機能強化総合治山	-	-	-	-	-	-
林地荒廃防止	-	-	-	-	-	-
水源地域整備	-	-	-	-	-	-
水源森林総合整備(～H16)	-	-	-	-	-	-
集落水源地整備(～H16)	-	-	-	-	-	-
水源の里保全緊急整備(H17～)	-	-	-	-	-	-
水源流域広域保全(H17～)	-	-	-	-	-	-
水源流域地域保全(H17～)	-	-	-	-	-	-
奥地保安林保全緊急整備(H17～)	-	-	-	-	-	-
水源森林再生対策	-	-	-	-	-	-
防災林造成	-	-	-	-	-	-
なだれ防止林造成	-	-	-	-	-	-
土砂流出防止林造成	-	-	-	-	-	-
海岸防災林造成	-	-	-	-	-	-
防災林造成	-	-	-	-	-	-
防風林造成	-	-	-	-	-	-
保安林買入	-	-	-	-	-	-
共生保安林整備	-	-	-	-	-	-
生活環境保全林整備	-	-	-	-	-	-
自然環境保全林整備(～H9)	-	-	-	-	-	-
自然環境保全治山(H10～)	-	-	-	-	-	-
環境防災林整備	-	-	-	-	-	-
地すべり防止	-	-	-	-	-	-
地すべり防止	-	-	-	-	-	-
地すべり防止施設修繕	-	-	-	-	-	-
計	219,121	139,220	89,977	211,255	124,631	784,205

(資料)森林保全課

(本工事費等 単位:千円)

事業名	農林事務所		南				
	県	南	平成24年度	平成25年度	平成26年度	平成27年度	平成28年度
山地治山	251,194	234,998	225,197	135,865	84,172	931,426	
復旧治山	251,194	234,998	225,197	135,865	84,172	931,426	
緊急予防治山(H28～)	-	-	-	-	-	-	
治山施設修繕	-	-	-	-	-	-	
農山漁村地域整備交付金	143,227	160,793	35,622	15,097	18,099	372,837	
予防治山	116,698	144,337	35,622	15,097	18,099	329,852	
山地災害総合減災対策治山	26,529	16,456	-	-	-	42,985	
保安林整備	5,599	3,299	12,331	1,200	3,891	26,320	
保安林改良	2,499	-	2,732	-	3,081	8,312	
複層林型保安林整備推進	-	-	-	-	-	-	
保育	3,100	3,299	9,599	1,200	810	18,008	
保安林管理道整備	-	-	-	-	-	-	
水土保全治山	-	-	-	-	-	-	
地域防災対策総合治山	-	-	-	-	-	-	
火山地域防災機能強化総合治山	-	-	-	-	-	-	
林地荒廃防止	-	-	-	-	-	-	
水源地域整備	-	32,061	37,559	24,380	15,220	109,219	
水源森林総合整備(～H16)	-	-	-	-	-	-	
集落水源地域整備(～H16)	-	-	-	-	-	-	
水源の里保全緊急整備(H17～)	-	-	-	-	-	-	
水源流域広域保全(H17～)	-	-	-	-	-	-	
水源流域地域保全(H17～)	-	-	-	-	-	-	
奥地保安林保全緊急整備(H17～)	-	-	-	-	-	-	
水源森林再生対策	-	32,061	37,559	24,380	15,220	109,219	
防災林造成	39,382	29,810	-	-	-	69,191	
なだれ防止林造成	-	-	-	-	-	-	
土砂流出防止林造成	-	-	-	-	-	-	
海岸防災林造成	-	-	-	-	-	-	
防災林造成	39,382	29,810	-	-	-	69,191	
防風林造成	-	-	-	-	-	-	
保安林買入	-	-	-	-	-	-	
共生保安林整備	-	-	-	-	-	-	
生活環境保全林整備	-	-	-	-	-	-	
自然環境保全林整備(～H9)	-	-	-	-	-	-	
自然環境保全治山(H10～)	-	-	-	-	-	-	
環境防災林整備	-	-	-	-	-	-	
地すべり防止	-	-	-	-	-	-	
地すべり防止	-	-	-	-	-	-	
地すべり防止施設修繕	-	-	-	-	-	-	
計	439,401	460,961	310,709	176,542	121,382	1,508,995	

(資料)森林保全課

(本工事費等 単位:千円)

事業名	農林事務所		会 津				実績累計
	平成24年度	平成25年度	平成26年度	平成27年度	平成28年度		
山地治山	151,994	234,865	182,714	190,609	42,690	802,871	
復旧治山	151,994	234,865	182,714	190,609	42,690	802,871	
緊急予防治山(H28～)	-	-	-	-	-	-	
治山施設修繕	-	-	-	-	-	-	
農山漁村地域整備交付金	67,965	131,417	122,946	83,728	63,644	469,700	
予防治山	63,521	76,459	38,742	26,375	37,283	242,380	
山地災害総合減災対策治山	4,445	54,957	84,204	57,353	26,361	227,320	
保安林整備	21,748	11,462	20,064	11,429	7,528	72,230	
保安林改良	16,299	4,429	12,086	2,100	-	34,914	
複層林型保安林整備推進	-	-	-	-	-	-	
保育	5,448	7,033	7,978	9,329	7,528	37,316	
保安林管理道整備	-	-	-	-	-	-	
水土保全治山	-	-	-	-	-	-	
地域防災対策総合治山	-	-	-	-	-	-	
火山地域防災機能強化総合治山	-	-	-	-	-	-	
林地荒廃防止	-	-	-	-	-	-	
水源地域整備	19,518	12,821	11,850	-	-	44,189	
水源森林総合整備(～H16)	-	-	-	-	-	-	
集落水源地域整備(～H16)	-	-	-	-	-	-	
水源の里保全緊急整備(H17～)	-	-	-	-	-	-	
水源流域広域保全(H17～)	-	-	-	-	-	-	
水源流域地域保全(H17～)	-	-	-	-	-	-	
奥地保安林保全緊急整備(H17～)	-	-	-	-	-	-	
水源森林再生対策	19,518	12,821	11,850	-	-	44,189	
防災林造成	55,337	56,480	58,754	8,200	20,178	198,949	
なだれ防止林造成	-	-	-	-	-	-	
土砂流出防止林造成	-	-	-	-	-	-	
海岸防災林造成	-	-	-	-	-	-	
防災林造成	55,337	56,480	58,754	8,200	20,178	198,949	
防風林造成	-	-	-	-	-	-	
保安林買入	-	-	-	-	-	-	
共生保安林整備	-	-	-	-	-	-	
生活環境保全林整備	-	-	-	-	-	-	
自然環境保全林整備(～H9)	-	-	-	-	-	-	
自然環境保全治山(H10～)	-	-	-	-	-	-	
環境防災林整備	-	-	-	-	-	-	
地すべり防止	158,165	239,392	198,934	204,106	330,432	1,131,028	
地すべり防止	158,165	239,392	198,934	204,106	330,432	1,131,028	
地すべり防止施設修繕	-	-	-	-	-	-	
計	474,727	686,435	595,262	498,072	464,472	2,718,968	

(資料)森林保全課

(本工事費等 単位:千円)

事業名	農林事務所					
	南		会		津	
	平成24年度	平成25年度	平成26年度	平成27年度	平成28年度	実績累計
山地治山	56,429	228,420	415,621	174,352	35,351	910,173
復旧治山	56,429	228,420	415,621	174,352	19,818	894,640
緊急予防治山(H28～)	-	-	-	-	15,533	15,533
治山施設修繕	-	-	-	-	-	-
農山漁村地域整備交付金	186,873	220,384	185,730	111,611	43,765	748,364
予防治山	81,801	84,739	87,209	75,712	43,765	373,226
山地災害総合減災対策治山	105,072	135,645	98,521	35,899	-	375,138
保安林整備	34,600	19,467	29,899	11,750	26,250	121,965
保安林改良	15,076	11,960	19,099	6,349	10,700	63,183
複層林型保安林整備推進	-	-	-	-	-	-
保育	19,524	7,508	10,800	5,401	15,550	58,782
保安林管理道整備	-	-	-	-	-	-
水土保全治山	-	-	-	-	-	-
地域防災対策総合治山	-	-	-	-	-	-
火山地域防災機能強化総合治山	-	-	-	-	-	-
林地荒廃防止	-	-	-	-	-	-
水源地域整備	-	-	-	-	-	-
水源森林総合整備(～H16)	-	-	-	-	-	-
集落水源地整備(～H16)	-	-	-	-	-	-
水源の里保全緊急整備(H17～)	-	-	-	-	-	-
水源流域広域保全(H17～)	-	-	-	-	-	-
水源流域地域保全(H17～)	-	-	-	-	-	-
奥地保安林保全緊急整備(H17～)	-	-	-	-	-	-
水源森林再生対策	-	-	-	-	-	-
防災林造成	13,867	17,637	-	4,078	56,034	91,616
なだれ防止林造成	-	-	-	-	-	-
土砂流出防止林造成	-	-	-	-	-	-
海岸防災林造成	-	-	-	-	-	-
防災林造成	13,867	17,637	-	4,078	56,034	91,616
防風林造成	-	-	-	-	-	-
保安林買入	-	-	-	-	-	-
共生保安林整備	-	-	-	-	-	-
生活環境保全林整備	-	-	-	-	-	-
自然環境保全林整備(～H9)	-	-	-	-	-	-
自然環境保全治山(H10～)	-	-	-	-	-	-
環境防災林整備	-	-	-	-	-	-
地すべり防止	-	-	-	-	-	-
地すべり防止	-	-	-	-	-	-
地すべり防止施設修繕	-	-	-	-	-	-
計	291,769	485,908	631,250	301,791	161,400	1,872,118

(資料) 森林保全課

(本工事費等 単位:千円)

事業名	農林事務所		相				双
	平成24年度	平成25年度	平成26年度	平成27年度	平成28年度	実績累計	
山地治山	-	-	6,040	4,887	267,285	278,212	
復旧治山	-	-	6,040	4,887	267,285	278,212	
緊急予防治山(H28～)	-	-	-	-	-	-	
治山施設修繕	-	-	-	-	-	-	
農山漁村地域整備交付金	17,721	16,468	27,110	30,539	13,199	105,037	
予防治山	15,591	14,336	27,110	30,539	13,199	100,775	
山地災害総合減災対策治山	2,130	2,132	-	-	-	4,262	
保安林整備	10,961	1,785	4,322	4,228	3,299	24,595	
保安林改良	8,900	-	-	-	-	8,900	
複層林型保安林整備推進	-	-	-	-	-	-	
保育	2,061	1,785	4,322	4,228	3,299	15,695	
保安林管理道整備	-	-	-	-	-	-	
水土保全治山	-	-	-	-	-	-	
地域防災対策総合治山	-	-	-	-	-	-	
火山地域防災機能強化総合治山	-	-	-	-	-	-	
林地荒廃防止	-	-	-	-	-	-	
水源地域整備	-	-	-	-	-	-	
水源森林総合整備(～H16)	-	-	-	-	-	-	
集落水源地整備(～H16)	-	-	-	-	-	-	
水源の里保全緊急整備(H17～)	-	-	-	-	-	-	
水源流域広域保全(H17～)	-	-	-	-	-	-	
水源流域地域保全(H17～)	-	-	-	-	-	-	
奥地保安林保全緊急整備(H17～)	-	-	-	-	-	-	
水源森林再生対策	-	-	-	-	-	-	
防災林造成	41,661	79,442	5,294,959	6,422,903	10,557,529	22,396,493	
なだれ防止林造成	-	-	-	-	-	-	
土砂流出防止林造成	-	-	-	-	-	-	
海岸防災林造成	-	-	-	-	-	-	
防災林造成	41,661	79,442	5,285,336	6,410,012	10,526,484	22,342,935	
防風林造成	-	-	-	-	-	-	
保安林買入	-	-	9,622	12,891	31,045	53,558	
共生保安林整備	-	-	-	-	-	-	
生活環境保全林整備	-	-	-	-	-	-	
自然環境保全林整備(～H9)	-	-	-	-	-	-	
自然環境保全治山(H10～)	-	-	-	-	-	-	
環境防災林整備	-	-	-	-	-	-	
地すべり防止	-	-	-	-	-	-	
地すべり防止	-	-	-	-	-	-	
地すべり防止施設修繕	-	-	-	-	-	-	
計	70,343	97,695	5,332,431	6,462,557	10,841,312	22,804,338	

(資料)森林保全課

(本工事費等 単位:千円)

事業名	農林事務所					
	い	わ	き			
	平成24年度	平成25年度	平成26年度	平成27年度	平成28年度	実績累計
山地治山	87,638	39,817	-	-	-	127,456
復旧治山	87,638	39,817	-	-	-	127,456
緊急予防治山(H28～)	-	-	-	-	-	-
治山施設修繕	-	-	-	-	-	-
農山漁村地域整備交付金	176,407	107,791	97,092	49,760	71,407	502,457
予防治山	127,119	100,021	71,930	23,760	71,407	394,237
山地災害総合減災対策治山	49,288	7,770	25,162	26,000	-	108,220
保安林整備	7,951	10,477	11,597	9,864	10,563	50,452
保安林改良	-	1,170	-	-	-	1,170
複層林型保安林整備推進	-	-	-	-	-	-
保育	7,951	9,307	11,597	9,864	10,563	49,282
保安林管理道整備	-	-	-	-	-	-
水土保全治山	-	-	-	-	-	-
地域防災対策総合治山	-	-	-	-	-	-
火山地域防災機能強化総合治山	-	-	-	-	-	-
林地荒廃防止	-	-	-	-	-	-
水源地域整備	-	-	-	-	-	-
水源森林総合整備(～H16)	-	-	-	-	-	-
集落水源地整備(～H16)	-	-	-	-	-	-
水源の里保全緊急整備(H17～)	-	-	-	-	-	-
水源流域広域保全(H17～)	-	-	-	-	-	-
水源流域地域保全(H17～)	-	-	-	-	-	-
奥地保安林保全緊急整備(H17～)	-	-	-	-	-	-
水源森林再生対策	-	-	-	-	-	-
防災林造成	30,240	102,655	39,850	48,600	-	221,345
なだれ防止林造成	-	-	-	-	-	-
土砂流出防止林造成	-	-	-	-	-	-
海岸防災林造成	-	-	-	-	-	-
防災林造成	30,240	102,655	39,850	48,600	-	221,345
防風林造成	-	-	-	-	-	-
保安林買入	-	-	-	-	-	-
共生保安林整備	-	-	-	-	-	-
生活環境保全林整備	-	-	-	-	-	-
自然環境保全林整備(～H9)	-	-	-	-	-	-
自然環境保全治山(H10～)	-	-	-	-	-	-
環境防災林整備	-	-	-	-	-	-
地すべり防止	-	-	-	-	-	-
地すべり防止	-	-	-	-	-	-
地すべり防止施設修繕	-	-	-	-	-	-
計	302,236	260,741	148,539	108,224	81,970	901,710

(資料)森林保全課

(本工事費等 単位:千円)

事業名	農林事務所		全				体	
	平成24年度	平成25年度	平成26年度	平成27年度	平成28年度	実績累計		
山地治山	855,326	836,228	962,801	1,144,134	585,882	4,384,372		
復旧治山	855,326	836,228	962,801	1,144,134	570,349	4,368,839		
緊急予防治山(H28～)	-	-	-	-	15,533	15,533		
治山施設修繕	-	-	-	-	-	-		
農山漁村地域整備交付金	804,911	853,101	514,895	406,644	274,259	2,853,811		
予防治山	531,390	593,023	294,098	254,631	223,230	1,896,371		
山地災害総合減災対策治山	273,522	260,079	220,797	152,013	51,029	957,440		
保安林整備	103,255	75,857	106,771	51,840	72,763	410,486		
保安林改良	55,172	33,574	49,694	16,036	22,247	176,723		
複層林型保安林整備推進	-	-	-	-	-	-		
保育	48,083	42,282	57,078	35,804	50,516	233,763		
保安林管理道整備	-	-	-	-	-	-		
水土保全治山	-	-	-	-	-	-		
地域防災対策総合治山	-	-	-	-	-	-		
火山地域防災機能強化総合治山	-	-	-	-	-	-		
林地荒廃防止	-	-	-	-	-	-		
水源地域整備	19,518	44,881	49,409	24,380	15,220	153,408		
水源森林総合整備(～H16)	-	-	-	-	-	-		
集落水源地域整備(～H16)	-	-	-	-	-	-		
水源の里保全緊急整備(H17～)	-	-	-	-	-	-		
水源流域広域保全(H17～)	-	-	-	-	-	-		
水源流域地域保全(H17～)	-	-	-	-	-	-		
奥地保安林保全緊急整備(H17～)	-	-	-	-	-	-		
水源森林再生対策	19,518	44,881	49,409	24,380	15,220	153,408		
防災林造成	180,487	286,023	5,393,563	6,483,781	10,633,741	22,977,595		
なだれ防止林造成	-	-	-	-	-	-		
土砂流出防止林造成	-	-	-	-	-	-		
海岸防災林造成	-	-	-	-	-	-		
防災林造成	180,487	286,023	5,383,940	6,470,890	10,602,696	22,924,037		
防風林造成	-	-	-	-	-	-		
保安林買入	-	-	9,622	12,891	31,045	53,558		
共生保安林整備	-	-	-	-	-	-		
生活環境保全林整備	-	-	-	-	-	-		
自然環境保全林整備(～H9)	-	-	-	-	-	-		
自然環境保全治山(H10～)	-	-	-	-	-	-		
環境防災林整備	-	-	-	-	-	-		
地すべり防止	185,331	327,552	268,398	239,790	346,867	1,367,939		
地すべり防止	185,331	327,552	268,398	239,790	346,867	1,367,939		
地すべり防止施設修繕	-	-	-	-	-	-		
計	2,148,829	2,423,643	7,295,837	8,350,569	11,928,732	32,147,610		

(資料)森林保全課

3 民有林災害荒廃地調

(単位 面積:ha、被害額:千円)

年度 農林事務所	総数		融雪災		3月災		4月災		5月災		6月災		7月災		8月災		9月災		10月災		11月災		12月災	
	面積	被害額	面積	被害額	面積	被害額	面積	被害額	面積	被害額	面積	被害額	面積	被害額	面積	被害額	面積	被害額	面積	被害額	面積	被害額	面積	被害額
平成25年	6.51	1,420,000	-	-	-	-	0.09	31,000	-	-	0.47	104,000	5.76	1,211,000	0.19	74,000	-	-	-	-	-	-	-	-
平成26年	0.23	106,000	-	4,000	-	-	0.06	5,000	-	-	-	-	-	-	-	-	-	-	-	0.17	95,000	-	-	
平成27年	10.85	3,163,962	-	-	-	-	3.30	1,225,396	-	-	-	-	-	-	7.55	1,938,566	-	-	-	-	-	-	-	
平成28年	0.16	53,000	-	-	-	-	-	-	-	-	-	-	0.16	53,000	-	-	-	-	-	-	-	-	-	
平成29年	0.90	285,200	-	-	0.02	200	-	-	-	-	0.57	222,000	-	-	-	-	-	-	-	0.31	63,000	-	-	
県北	0.07	15,000	-	-	-	-	-	-	-	-	-	-	0.07	15,000	-	-	-	-	-	-	-	-	-	
県中	0.09	38,000	-	-	-	-	-	-	-	-	-	-	0.09	38,000	-	-	-	-	-	-	-	-	-	
県南	-	-	-	-	-	-	-	-	-	-	-	-	-	-	-	-	-	-	-	-	-	-	-	
会津	-	-	-	-	-	-	-	-	-	-	-	-	-	-	-	-	-	-	-	-	-	-	-	
南会津	-	-	-	-	-	-	-	-	-	-	-	-	-	-	-	-	-	-	-	-	-	-	-	
相双	-	-	-	-	-	-	-	-	-	-	-	-	-	-	-	-	-	-	-	-	-	-	-	
いわき	-	-	-	-	-	-	-	-	-	-	-	-	-	-	-	-	-	-	-	-	-	-	-	
県北	0.24	35,000	-	-	-	-	-	-	-	-	-	-	-	-	-	-	-	-	-	0.24	35,000	-	-	
県中	0.01	13,000	-	-	-	-	-	-	-	-	-	-	-	-	-	-	-	-	-	0.01	13,000	-	-	
県南	-	-	-	-	-	-	-	-	-	-	-	-	-	-	-	-	-	-	-	-	-	-	-	
会津	0.31	42,000	-	-	-	-	-	-	-	0.31	42,000	-	-	-	-	-	-	-	-	-	-	-	-	
南会津	0.27	181,000	-	-	-	-	-	-	-	0.26	180,000	-	-	-	-	-	-	-	-	0.01	1,000	-	-	
相双	0.04	3,000	-	-	-	-	-	-	-	-	-	-	-	-	-	-	-	-	-	0.04	3,000	-	-	
いわき	0.03	11,200	-	-	0.02	200	-	-	-	-	-	-	-	-	-	-	-	-	-	0.01	11,000	-	-	

(資料) 森林保全課

(注) 面積は山腹崩壊分のみ集計

4 民有林治山施設災害復旧実績

(単位 工事費:千円)

実施年度・年災	査定申請額		査定額		平成23年度		平成24年度		平成25年度		平成26年度		平成27年度		平成28年度		平成29年度		備考
	箇所数	工事費	箇所数	工事費	箇所数	工事費	箇所数	工事費	箇所数	工事費	箇所数	工事費	箇所数	工事費	箇所数	工事費	箇所数	工事費	
平成23年	11	5,049,919	11	5,030,012	8	1,489,798	3	360,080	5	768,166	5	2,430,071	5	1,261,585	2	601,002	2	999,998	
平成24年	1	441,197	1	441,197	-	-	-	-	-	-	-	-	1	135,175	-	-	1	310,779	
平成25年	-	-	-	-	-	-	-	-	-	-	-	-	-	-	-	-	-	-	
平成26年	1	1,226,239	1	1,190,310	-	-	-	-	-	-	-	-	1	21,123	1	272,160	-	-	
平成27年	-	-	-	-	-	-	-	-	-	-	-	-	-	-	-	-	-	-	
平成28年	-	-	-	-	-	-	-	-	-	-	-	-	-	-	-	-	-	-	
平成29年	-	-	-	-	-	-	-	-	-	-	-	-	-	-	-	-	-	-	

(資料) 森林保全課

5 民有林制限林種別面積

(1) 保安林

年度 (農林事務所)	市町村	(単位:面積:ha)														
		総数 箇所 面積	水源かん養 保安林 箇所 面積	土砂流出 防備保安林 箇所 面積	土砂崩壊 防備保安林 箇所 面積	防風 保安林 箇所 面積	水害防備 保安林 箇所 面積	潮害防備 保安林 箇所 面積	雪害防備 保安林 箇所 面積	干害防備 保安林 箇所 面積	なだれ防止 保安林 箇所 面積	土石防止 保安林 箇所 面積	きつ魚 保安林 箇所 面積	航行目標 保安林 箇所 面積	健康 保安林 箇所 面積	致 保安林 箇所 面積
平成25年度		(162) 4,517 (6,306) 113,337	(0) 481 (0) 70,526	(18) 2,669 (580) 38,338	(1) 496 (12) 653	76 (196) 140	(3) 70 (3) 117	(13) 204 (4) 59	(66) 1,018 (7) 271	(17) 1,151 (1) 28	(3) 152 (3) 8	3 (3) 7	(1) 7	(3) 2	(5,581) 899	(9) 125
平成26年度		(162) 4,538 (6,301) 113,584	(0) 484 (0) 70,618	(18) 2,679 (580) 38,485	(1) 503 (12) 666	76 (196) 141	(3) 73 (3) 117	(13) 198 (4) 59	(66) 1,016 (7) 271	(17) 1,151 (1) 28	(3) 152 (3) 8	3 (3) 7	(1) 7	(3) 2	(5,576) 899	(9) 125
平成27年度		(162) 4,570 (6,301) 114,068	(0) 490 (0) 70,814	(18) 2,693 (580) 38,764	(1) 514 (12) 674	76 (196) 141	(3) 73 (3) 118	(13) 200 (4) 59	(66) 1,016 (7) 271	(17) 1,151 (1) 28	(3) 152 (3) 8	3 (3) 7	(1) 7	(3) 2	(5,576) 899	(9) 125
平成28年度		(162) 4,575 (6,301) 114,093	(0) 491 (0) 70,815	(18) 2,694 (580) 38,784	(1) 516 (12) 675	76 (196) 141	(3) 73 (3) 118	(13) 200 (4) 59	(66) 1,016 (7) 272	(17) 1,153 (1) 28	(3) 152 (3) 8	3 (3) 7	(1) 7	(3) 2	(5,576) 899	(9) 125
平成29年度		(162) 4,587 (6,298) 114,349	(0) 491 (0) 70,815	(18) 2,703 (580) 39,037	(1) 519 (12) 679	76 (196) 141	(3) 73 (3) 118	(13) 200 (4) 59	(66) 1,016 (7) 272	(17) 1,153 (1) 28	(3) 152 (3) 8	3 (3) 7	(1) 7	(3) 2	(5,573) 899	(9) 125
((県北))		(22) 660 (597) 7,340	(8) 3,306 (176) 3,620	(8) 399 (65) 1,109	86 (93) 23	— (95) 59	— (2) 14	— (1) 1	— (14) 225	— (4) 16	— (10) 21	— (4) 21	— (4) 16	— (10) 21	— (4) 16	— (10) 21
福島市		(11) 246 (246) 3,278	(3) 2,052 (65) 1,109	6 (23) 46	— (90) 54	— (1) 0	— (1) 14	— (1) 1	— (1) 1	— (1) 1	— (1) 1	— (1) 1	— (1) 1	— (1) 1	— (1) 1	— (1) 1
二本松市		(3) 113 (141) 624	1 (130) 53	(4) 239 (106) 1,480	19 (11) 3	— (1) 0	— (1) 0	— (1) 0	— (1) 0	— (1) 0	— (1) 0	— (1) 0	— (1) 0	— (1) 0	— (1) 0	— (1) 0
伊達市		(5) 212 (124) 2,228	14 (728) 175	(4) 1,480 (106) 1,480	19 (11) 3	— (1) 0	— (1) 0	— (1) 0	— (1) 0	— (1) 0	— (1) 0	— (1) 0	— (1) 0	— (1) 0	— (1) 0	— (1) 0
本宮市		(1) 6 (14) 18	— (2) 15	3 (3) 3	— (3) 3	— (1) 0	— (1) 0	— (1) 0	— (1) 0	— (1) 0	— (1) 0	— (1) 0	— (1) 0	— (1) 0	— (1) 0	— (1) 0
桑折町		(1) 21 (67) 520	2 (88) 18	(5) 424 (5) 424	— (1) 0	— (1) 0	— (1) 0	— (1) 0	— (1) 0	— (1) 0	— (1) 0	— (1) 0	— (1) 0	— (1) 0	— (1) 0	— (1) 0
国見町		(1) 18 (5) 185	1 (5) 17	(1) 180 (1) 180	— (1) 0	— (1) 0	— (1) 0	— (1) 0	— (1) 0	— (1) 0	— (1) 0	— (1) 0	— (1) 0	— (1) 0	— (1) 0	— (1) 0
川俣町		39 (330) 8	153 (23) 168	8 (8) 8	9 (9) 9	— (1) 0	— (1) 0	— (1) 0	— (1) 0	— (1) 0	— (1) 0	— (1) 0	— (1) 0	— (1) 0	— (1) 0	— (1) 0
大玉村		5 (157) 1	150 (3) 5	1 (1) 1	2 (2) 2	— (1) 0	— (1) 0	— (1) 0	— (1) 0	— (1) 0	— (1) 0	— (1) 0	— (1) 0	— (1) 0	— (1) 0	— (1) 0
((県中))		(22) 451 (690) 10,206	(2) 7,614 (286) 2,071	(2) 230 (65) 1,109	102 (103) 23	4 (17) 4	0 (0) 0	— (24) 334	— (3) 9	— (3) 9	— (3) 9	— (3) 9	— (3) 9	— (3) 9	— (3) 9	— (3) 9
郡山市		(10) 119 (266) 7,505	44 (6,755) 39	(14) 648 (14) 648	9 (15) 15	2 (16) 2	0 (0) 0	— (4) 54	— (2) 4	— (2) 4	— (2) 4	— (2) 4	— (2) 4	— (2) 4	— (2) 4	— (2) 4
須賀川市		(8) 36 (379) 1,506	4 (610) 19	(272) 796 (1) 796	— (1) 0	— (6) 97	— (3) 50	— (1) 22	— (1) 22	— (1) 22	— (1) 22	— (1) 22	— (1) 22	— (1) 22	— (1) 22	— (1) 22
田村市		74 (175) 1	0 (46) 85	22 (85) 22	18 (18) 18	— (1) 0	— (1) 0	— (1) 0	— (1) 0	— (1) 0	— (1) 0	— (1) 0	— (1) 0	— (1) 0	— (1) 0	— (1) 0
鏡石町		— (1) 0	— (1) 0	— (1) 0	— (1) 0	— (1) 0	— (1) 0	— (1) 0	— (1) 0	— (1) 0	— (1) 0	— (1) 0	— (1) 0	— (1) 0	— (1) 0	— (1) 0
天栄村		40 (171) 1	7 (28) 153	7 (153) 7	10 (10) 10	2 (2) 2	0 (0) 0	— (1) 2	— (1) 2	— (1) 2	— (1) 2	— (1) 2	— (1) 2	— (1) 2	— (1) 2	— (1) 2
石川町		(1) 43 (14) 81	1 (2) 32	35 (35) 35	7 (7) 7	— (1) 0	— (2) 39	— (1) 14	— (1) 14	— (1) 14	— (1) 14	— (1) 14	— (1) 14	— (1) 14	— (1) 14	— (1) 14

(単位 面積:ha)

年度 (農林事業期)	市町村	総数		水源かん養保安林		土砂流出防備保安林		土砂崩壊防備保安林		風水害防備保安林		湖害防備保安林		干害防備保安林		なだれ防止保安林		落石防止保安林		きつ魚保安林		航行目標保安林		健全保安林		致保安林			
		箇所	面積	箇所	面積	箇所	面積	箇所	面積	箇所	面積	箇所	面積	箇所	面積	箇所	面積	箇所	面積	箇所	面積	箇所	面積	箇所	面積	箇所	面積	箇所	面積
	玉川村	2	0	-	-	2	0	-	-	-	-	-	-	-	-	-	-	-	-	-	-	-	-	-	-	-	-	-	
	平田村	21	37	-	10	25	10	7	-	-	-	-	-	1	5	-	-	-	-	-	-	-	-	-	-	-	-	-	
	浅川町	(2) 7	(14) 15	-	1	0	2	1	-	-	-	-	-	2	14	-	-	-	-	-	-	-	-	(2) 2	(14) 0	-	-	-	
	古殿町	48	612	2	240	29	272	11	24	-	-	-	-	5	71	-	-	1	5	-	-	-	-	-	-	-	-	-	
	三春町	(1) 21	(17) 40	-	15	35	5	5	-	-	-	-	-	-	-	-	-	-	-	-	-	-	(1) 1	(17) 0	-	-	-	-	
	小野町	40	64	-	11	22	27	18	-	-	-	-	-	1	4	-	-	-	-	-	-	-	-	-	-	-	1	19	
	((県南))	(14) 476	(727) 4,634	14	706	356	3,544	77	140	7	80	-	-	(1) 2	(2) 101	-	-	2	5	-	-	-	(10) 12	(714) 57	(3) 6	(11) 2	-	-	
	白河市	50	805	12	462	19	300	15	38	-	-	-	-	-	-	-	-	2	5	-	-	-	-	-	-	2	1	-	
	西郷村	(6) 48	(548) 1,533	2	244	29	1,116	5	13	6	76	-	-	(1) 1	(2) 83	-	-	-	-	-	-	-	(5) 5	(546) 1	-	-	-	-	
	泉崎村	(1) 4	(49) 49	-	3	49	-	-	-	-	-	-	-	-	-	-	-	-	-	-	-	-	(1) 1	(49) 0	-	-	-	-	
	中島村	-	(0) 0	-	-	-	-	-	-	-	-	-	-	-	-	-	-	-	-	-	-	-	-	-	-	-	-	-	-
	矢吹町	(1) 2	(4) 4	-	-	-	-	-	-	1	4	-	-	-	-	-	-	-	-	-	-	-	(1) 1	(4) 0	-	-	-	-	
	棚倉町	74	273	-	56	233	18	40	-	-	-	-	-	-	-	-	-	-	-	-	-	-	-	-	-	-	-	-	-
	矢祭町	(5) 133	(83) 934	-	121	902	5	1	-	-	-	-	-	1	18	-	-	-	-	-	-	-	(2) 2	(72) 12	(3) 4	(11) 1	-	-	
	埴町	(1) 111	(43) 926	-	100	877	10	15	-	-	-	-	-	-	-	-	-	-	-	-	-	-	(1) 1	(43) 34	-	-	-	-	
	鮫川村	54	110	-	28	67	24	33	-	-	-	-	-	-	-	-	-	-	-	-	-	-	2	10	-	-	-	-	
	((会津))	(29) 1,131	(1,541) 35,222	153	25,776	717	8,457	52	133	17	43	1	0	(2) 10	(60) 124	(7) 147	(17) 530	11	49	-	-	-	(14) 16	(1,432) 53	(2) 7	(10) 57	-	-	
	会津若松市	(2) 83	(10) 3,432	7	2,844	62	525	1	0	4	5	-	-	-	-	1	8	3	8	-	-	-	(1) 2	(2) 1	(1) 3	(8) 41	-	-	
	喜多方市	(8) 252	(194) 9,368	38	7,805	171	1,372	8	40	-	-	-	-	2	20	25	88	2	5	-	-	-	(5) 5	(172) 23	1	16	(2) 0	-	
	北塩原村	(1) 37	(2) 705	9	593	22	111	3	0	-	-	-	-	-	-	2	1	-	-	-	-	-	-	-	(1) 1	(1) 0	-	-	
	西会津町	(6) 184	(143) 4,656	21	2,756	99	1,676	13	68	-	-	-	-	(1) 1	(59) 0	(3) 46	(11) 156	-	-	-	-	-	(2) 2	(73) 0	2	0	0	0	-
	磐梯町	(2) 9	(110) 1,102	7	1,102	-	-	-	-	-	-	-	-	-	-	-	-	-	-	-	-	-	(2) 2	(110) 0	-	-	-	-	-

(単位:面積・ha)

年度 (農林事務所)	市町村	総数		水源かん養保安林		土砂流出防備保安林		土砂崩壊防備保安林		防風保安林		風保安林		水害防備保安林		潮害防備保安林		干害防備保安林		なだれ防止保安林		落石防止保安林		魚つき保安林		航行目標保安林		保健保安林		致風保安林				
		箇所	面積	箇所	面積	箇所	面積	箇所	面積	箇所	面積	箇所	面積	箇所	面積	箇所	面積	箇所	面積	箇所	面積	箇所	面積	箇所	面積	箇所	面積	箇所	面積	箇所	面積			
	猪苗代町	63	2,880	14	1,217	28	1,580	3	9	13	38	—	—	—	—	—	—	—	—	—	—	5	36	—	—	—	—	—	—	—				
	会津坂下町	17	58	—	—	16	58	—	—	—	—	1	0	—	—	—	—	—	—	—	—	—	—	—	—	—	—	—	—	—				
	湯川村	—	—	—	—	—	—	—	—	—	—	—	—	—	—	—	—	—	—	—	—	—	—	—	—	—	—	—	—	—				
	柳津町	(1)	(14)	5	1,049	82	793	3	2	—	—	—	—	—	—	—	—	1	14	17	39	—	—	—	—	—	(1)	(14)	—	—				
	三島町	(2)	(2)	11	1,361	34	256	3	2	—	—	—	—	—	—	—	—	(1)	(1)	(1)	(1)	—	—	—	—	—	—	—	—	—	—			
	金山町	(3)	(5)	15	2,001	108	1,150	15	11	—	—	—	—	—	—	—	—	—	—	(3)	(5)	180	1	0	—	—	—	—	—	—	—	—		
	昭和村	18	141	1	31	13	106	1	1	—	—	—	—	—	—	—	—	2	3	1	0	—	—	—	—	—	—	—	—	—	—			
	会津美里町	(4)	(1,061)	25	5,018	82	829	2	0	—	—	—	—	—	—	—	—	—	—	2	2	1	—	—	—	—	(3)	(1,061)	—	—	—			
	((南会津))	(14)	(1,408)	105	25,683	302	13,414	17	22	—	—	—	—	—	—	—	—	—	—	7	234	125	623	11	88	—	(1)	(3)	(1)	(1,353)	—	—		
	下郷町	(3)	(938)	11	2,762	112	7,666	8	12	—	—	—	—	—	—	—	—	—	—	1	21	3	5	9	84	—	—	(3)	(938)	—	—	—	—	
	檜枝岐村	9	110	1	6	3	53	—	—	—	—	—	—	—	—	—	—	—	—	—	5	51	—	—	—	—	—	—	—	—	—	—	—	
	只見町	(3)	(61)	13	3,826	71	3,026	3	1	—	—	—	—	—	—	—	—	—	—	—	64	354	—	—	—	—	(2)	(49)	—	—	—	—	—	
	南会津町	(8)	(409)	80	19,089	116	2,669	6	9	—	—	—	—	—	—	—	—	—	—	—	—	(1)	(3)	—	—	—	(6)	(366)	—	—	—	—	—	
	((相双))	(36)	(622)	90	5,616	377	4,712	72	64	32	20	29	9	87	155	(2)	(1)	12	157	—	—	—	—	—	8	3	(31)	(765)	—	—	—	—	—	
	相馬市	(5)	(135)	28	708	50	686	3	3	—	—	2	8	66	—	—	—	—	—	—	—	—	—	—	3	1	(4)	(117)	—	—	—	—	—	
	南相馬市	(11)	(187)	24	1,104	123	1,607	15	21	7	9	11	2	42	56	3	67	—	—	—	—	—	—	—	4	1	(10)	(186)	—	—	—	—	—	
	新地町	(2)	(62)	13	261	22	164	—	—	—	—	—	—	—	—	—	—	—	—	—	—	—	—	—	—	—	(1)	(25)	—	—	—	—	—	
	飯館村	31	289	1	20	28	267	2	2	—	—	—	—	—	—	—	—	—	—	—	—	—	—	—	—	—	—	—	—	—	—	—	—	—
	広野町	(2)	(47)	4	545	20	94	4	3	1	0	—	—	—	—	—	—	—	—	—	—	—	—	—	—	—	(2)	(47)	—	—	—	—	—	—
	楡葉町	(3)	(10)	—	—	12	55	14	8	4	1	4	0	10	12	—	—	—	—	—	—	—	—	—	—	—	(3)	(10)	—	—	—	—	—	—
	富岡町	(1)	(54)	3	376	16	146	7	3	2	2	—	—	2	1	—	—	—	—	—	—	—	—	—	—	—	(1)	(54)	—	—	—	—	—	—

年度 (農林事務所)	総数		水源かん養保安林		土砂流出防備保安林		土砂崩壊防備保安林		防風保安林		水害防備保安林		潮害防備保安林		干害防備保安林		なだれ防止保安林		落石防止保安林		魚つき保安林		航行目標保安林		健全保安林		致風保安林		
	箇所	面積	箇所	面積	箇所	面積	箇所	面積	箇所	面積	箇所	面積	箇所	面積	箇所	面積	箇所	面積	箇所	面積	箇所	面積	箇所	面積	箇所	面積	箇所	面積	
川内村	(3)	(221)	61	3,345	12	2,403	39	883	7	6	-	-	-	-	-	-	-	-	-	-	-	-	-	-	(221)	53	-	-	
大熊町	(2)	(81)	26	293	5	199	7	66	1	3	3	0	-	5	2	19	-	-	-	-	-	-	-	-	(2)	(81)	1	-	
双葉町	(2)	(7)	40	592	-	-	18	573	3	2	5	3	-	12	14	-	-	-	-	-	-	-	-	-	(2)	(7)	0	-	
浪江町	(5)	(18)	81	236	-	-	37	148	12	12	9	5	12	2	2	5	64	-	-	-	-	-	-	-	(3)	(17)	0	-	
葛尾村	9	(221)	-	24	-	-	5	23	4	1	-	-	-	-	-	-	-	-	-	-	-	-	-	-	-	-	-	-	
((いわき))	(25)	(514)	550	5,645	29	2,115	322	3,219	113	122	8	38	11	2	31	(1)	(12)	(1)	(4)	-	-	-	-	(1)	(3)	(22)	(495)	27	23
いわき市	(25)	(514)	550	5,645	29	2,115	322	3,219	113	122	8	38	11	2	31	(1)	(12)	(1)	(4)	-	-	-	-	(1)	(3)	(22)	(495)	27	23

(資料) 森林保全課

(注) 箇所数については地続きの保安林を1箇所とした。保安林の種類が相違する場合及び2以上の市町村区域にまたがる場合にはそれぞれ2箇所とした。
()内は他の保安林の兼種分で外数

(2)保安林以外の制限林

〔森林計画区〕 (農林事務所) 市町村 (旧市町村)	保安施設 地区内の 森林	砂防施設 地区内の 森林	その他 範囲のある 地区内の 森林	自然公園特別地域内の森林										史跡名勝 天然記念 物指定地 域内の 森林		都市計画 法による 制限林	林業種 苗法に よる 制限林	自然環境 保全地域 の 特別地区	鳥獣保護 地区	合計
				国立公園			国定公園			県立公園				計						
				特別 保護 地区	第一種 特別 地域	第二種 特別 地域	第三種 特別 地域	特別 保護 地区	第一種 特別 地域	第二種 特別 地域	第三種 特別 地域	第一種 特別 地域	第二種 特別 地域	第三種 特別 地域	小計					
県計	(6,113.39)	(159.80)	(319.40)	(2,395.98)	(3,207.84)	(6,083.02)	(4.42)	(207.58)	(212.00)	(379.37)	(761.69)	(1,141.06)	(7,436.08)	(169.80)	(259.28)	(237.95)	(1,266.63)	(15,483.21)	1,386.46	33,642.74
〔阿武隈川〕	(1,313.80)	(30.20)	(319.40)	(1,468.11)	(681.27)	(2,180.58)	(4.42)	(207.58)	(212.00)	(379.37)	(761.69)	(1,141.06)	(7,436.08)	(169.80)	(259.28)	(237.95)	(1,266.63)	(15,483.21)	1,386.46	33,642.74
《 県北 》	(2,788.63)	(30.20)	(319.40)	(2,482.14)	(681.27)	(3,163.67)	(4.42)	(207.58)	(212.00)	(379.37)	(761.69)	(1,141.06)	(7,436.08)	(169.80)	(259.28)	(237.95)	(1,266.63)	(15,483.21)	1,386.46	33,642.74
福島市	(2,066.75)	(30.20)	(319.40)	(1,747.15)	(681.27)	(2,428.42)	(4.42)	(207.58)	(212.00)	(379.37)	(761.69)	(1,141.06)	(7,436.08)	(169.80)	(259.28)	(237.95)	(1,266.63)	(15,483.21)	1,386.46	33,642.74
二本松市	(1.46)	(0.11)	(319.40)	(1.35)	(681.27)	(1,000.76)	(4.42)	(207.58)	(212.00)	(379.37)	(761.69)	(1,141.06)	(7,436.08)	(169.80)	(259.28)	(237.95)	(1,266.63)	(15,483.21)	1,386.46	33,642.74
伊達市	(29.97)	(0.11)	(319.40)	(29.86)	(681.27)	(1,000.76)	(4.42)	(207.58)	(212.00)	(379.37)	(761.69)	(1,141.06)	(7,436.08)	(169.80)	(259.28)	(237.95)	(1,266.63)	(15,483.21)	1,386.46	33,642.74
本宮市	(0.21)	(0.11)	(319.40)	(0.10)	(681.27)	(1,000.76)	(4.42)	(207.58)	(212.00)	(379.37)	(761.69)	(1,141.06)	(7,436.08)	(169.80)	(259.28)	(237.95)	(1,266.63)	(15,483.21)	1,386.46	33,642.74
桑折町	(16.89)	(0.11)	(319.40)	(16.78)	(681.27)	(1,000.76)	(4.42)	(207.58)	(212.00)	(379.37)	(761.69)	(1,141.06)	(7,436.08)	(169.80)	(259.28)	(237.95)	(1,266.63)	(15,483.21)	1,386.46	33,642.74
国見町	(0.21)	(0.11)	(319.40)	(0.10)	(681.27)	(1,000.76)	(4.42)	(207.58)	(212.00)	(379.37)	(761.69)	(1,141.06)	(7,436.08)	(169.80)	(259.28)	(237.95)	(1,266.63)	(15,483.21)	1,386.46	33,642.74
川俣町	(16.89)	(0.11)	(319.40)	(16.78)	(681.27)	(1,000.76)	(4.42)	(207.58)	(212.00)	(379.37)	(761.69)	(1,141.06)	(7,436.08)	(169.80)	(259.28)	(237.95)	(1,266.63)	(15,483.21)	1,386.46	33,642.74
大玉村	(0.21)	(0.11)	(319.40)	(0.10)	(681.27)	(1,000.76)	(4.42)	(207.58)	(212.00)	(379.37)	(761.69)	(1,141.06)	(7,436.08)	(169.80)	(259.28)	(237.95)	(1,266.63)	(15,483.21)	1,386.46	33,642.74
《 県中 》	(308.08)	(11.89)	(319.40)	(306.89)	(681.27)	(1,000.76)	(4.42)	(207.58)	(212.00)	(379.37)	(761.69)	(1,141.06)	(7,436.08)	(169.80)	(259.28)	(237.95)	(1,266.63)	(15,483.21)	1,386.46	33,642.74
郡山市	(545.68)	(11.89)	(319.40)	(533.79)	(681.27)	(1,000.76)	(4.42)	(207.58)	(212.00)	(379.37)	(761.69)	(1,141.06)	(7,436.08)	(169.80)	(259.28)	(237.95)	(1,266.63)	(15,483.21)	1,386.46	33,642.74
須賀川市	(344.44)	(11.89)	(319.40)	(332.55)	(681.27)	(1,000.76)	(4.42)	(207.58)	(212.00)	(379.37)	(761.69)	(1,141.06)	(7,436.08)	(169.80)	(259.28)	(237.95)	(1,266.63)	(15,483.21)	1,386.46	33,642.74
田村市	(54.83)	(11.89)	(319.40)	(42.94)	(681.27)	(1,000.76)	(4.42)	(207.58)	(212.00)	(379.37)	(761.69)	(1,141.06)	(7,436.08)	(169.80)	(259.28)	(237.95)	(1,266.63)	(15,483.21)	1,386.46	33,642.74
鏡石町	(75.22)	(11.89)	(319.40)	(63.33)	(681.27)	(1,000.76)	(4.42)	(207.58)	(212.00)	(379.37)	(761.69)	(1,141.06)	(7,436.08)	(169.80)	(259.28)	(237.95)	(1,266.63)	(15,483.21)	1,386.46	33,642.74
天栄村	(1.26)	(11.89)	(319.40)	(1.14)	(681.27)	(1,000.76)	(4.42)	(207.58)	(212.00)	(379.37)	(761.69)	(1,141.06)	(7,436.08)	(169.80)	(259.28)	(237.95)	(1,266.63)	(15,483.21)	1,386.46	33,642.74
合計	(9,444.44)	(308.08)	(319.40)	(9,136.36)	(681.27)	(1,000.76)	(4.42)	(207.58)	(212.00)	(379.37)	(761.69)	(1,141.06)	(7,436.08)	(169.80)	(259.28)	(237.95)	(1,266.63)	(15,483.21)	1,386.46	33,642.74

(単位:面積:ha)

〔森林計画区〕 (農林事務所) 市町村 (旧市町村)	保安施設 地区内の 森林	砂防施設 地区内の 森林	その他 制限のある 地区内の 森林	国立公園			特別地区			自然公園			森林			史跡名勝 天然記念 物指定地 域内の 森林	都市計画法 による 制限林	林業種苗 法による 制限林	自然環境 保全地域 の 特別地区	鳥獣保護 地区	合計	
				特別保護地区			特別保護地区			特別保護地区			特別保護地区									
				特別 保護 地区	第一種 特別 地域	第二種 特別 地域	特別 保護 地区	第一種 特別 地域	第二種 特別 地域	特別 保護 地区	第一種 特別 地域	第二種 特別 地域	特別 保護 地区	第一種 特別 地域	第二種 特別 地域							第三種 特別 地域
石川町	-	46.73	-	-	-	-	-	-	-	-	-	-	-	-	-	(0.73)	-	-	-	(0.73)	57.52	
玉川村	-	-	-	-	-	-	-	-	-	-	-	-	-	-	-	-	-	-	-	-	-	-
平田村	-	-	-	-	-	-	-	-	-	-	-	-	-	-	-	-	-	-	-	-	-	-
浅川町	-	-	-	-	-	-	-	-	-	-	-	-	-	-	-	-	-	-	-	-	-	-
古殿町	-	(7.24)	-	-	-	-	-	-	-	-	-	-	-	-	-	-	-	-	-	-	-	(7.24)
三春町	-	13.87	-	-	-	-	-	-	-	-	-	-	-	-	-	(0.21)	-	-	-	-	-	13.87
小野町	-	(1.15)	-	-	-	-	-	-	-	-	-	-	-	-	-	48.56	-	-	-	-	-	(1.15)
	-	1.15	-	-	-	-	-	-	-	-	-	-	-	-	-	-	-	-	-	-	-	22.59
《県南その1》	-	(41.68)	-	(487.83)	-	(487.83)	-	(487.83)	-	16.52	21.91	30.85	-	-	-	(16.52)	(69.99)	-	(2.23)	-	-	(618.25)
	-	97.67	-	847.38	-	847.38	-	847.38	-	16.52	21.91	30.85	-	-	-	21.90	95.57	-	2.23	-	-	1,134.03
	-	(0.50)	-	-	-	-	-	-	-	-	-	-	-	-	-	(16.52)	(69.99)	-	(0.11)	-	-	(87.12)
白河市	-	14.26	-	-	-	-	-	-	-	16.52	21.91	30.85	-	-	-	19.88	95.57	-	0.11	-	-	198.90
西郷村	-	(41.18)	-	(487.83)	-	(487.83)	-	(487.83)	-	-	-	-	-	-	-	-	-	-	(2.12)	-	-	(531.13)
	-	83.41	-	847.38	-	847.38	-	847.38	-	-	-	-	-	-	-	-	-	-	2.12	-	-	932.91
泉崎村	-	-	-	-	-	-	-	-	-	-	-	-	-	-	-	2.22	-	-	-	-	-	2.22
中島村	-	-	-	-	-	-	-	-	-	-	-	-	-	-	-	-	-	-	-	-	-	-
矢吹町	-	-	-	-	-	-	-	-	-	-	-	-	-	-	-	-	-	-	-	-	-	-
〔久慈〕	-	(6.18)	0.35	-	-	-	-	-	-	(26.50)	(58.55)	(85.05)	-	-	-	12.90	-	-	1.80	-	(44.33)	(135.56)
	-	84.30	-	-	-	-	-	-	-	53.68	72.94	126.62	-	-	-	12.90	-	-	1.80	-	56.76	282.73
	-	(6.18)	-	-	-	-	-	-	-	(26.50)	(58.55)	(85.05)	-	-	-	(16.52)	(69.99)	-	(0.11)	-	(44.33)	(135.56)
《県南その2》	-	84.30	0.35	-	-	-	-	-	-	53.68	72.94	126.62	-	-	-	12.90	-	-	1.80	-	56.76	282.73
	-	-	-	-	-	-	-	-	-	(3.56)	(3.56)	(3.56)	-	-	-	-	-	-	-	-	-	(3.56)
棚倉町	-	65.96	-	-	-	-	-	-	-	3.56	3.56	3.56	-	-	-	12.90	-	-	-	-	-	82.42
	-	(0.92)	-	-	-	-	-	-	-	(22.94)	(58.55)	(81.49)	-	-	-	-	-	-	-	-	-	(126.74)
矢祭町	-	10.24	-	-	-	-	-	-	-	50.12	72.94	123.06	-	-	-	-	-	-	-	-	-	190.06
	-	(5.26)	-	-	-	-	-	-	-	-	-	-	-	-	-	-	-	-	-	-	-	(5.26)
塙町	-	8.10	-	-	-	-	-	-	-	-	-	-	-	-	-	-	-	-	-	-	-	8.10
鮫川村	-	-	0.35	-	-	-	-	-	-	-	-	-	-	-	-	-	-	-	-	-	-	2.15
	-	(47.86)	-	(487.83)	-	(487.83)	-	(487.83)	-	(26.50)	(58.55)	(85.05)	-	-	-	(16.52)	(69.99)	-	(2.23)	-	(44.33)	(753.81)
《県南》	-	181.97	0.35	-	-	-	-	-	-	16.52	75.59	103.79	-	-	-	34.80	95.57	-	4.03	-	56.76	1,416.76

(単位 面積:ha)

[森林計画区] (農林事務所) 市町村 (旧市町村)	保安施設 地区内の 森林	砂防施設 地区内の 森林	その他 地区内の 森林	自然公園										森林				史跡名勝 天然記念 物指定地 域内の 森林	都市計画 法による 制限林	林業種苗 法による 制限林	自然環境 保全地域 特別地区	鳥獣保護 地区	合計
				国立公園					特別地区					県立公園		計							
				特別 保護 地区	第一種 特別 地域	第二種 特別 地域	第三種 特別 地域	小計	特別 保護 地区	第一種 特別 地域	第二種 特別 地域	第三種 特別 地域	小計	第一種 特別 地域	第二種 特別 地域	第三種 特別 地域	小計						
[会津] 《会津》	-	(4,741.38)	3.63	(129.60)	(319.40)	(1,680.58)	(2,666.08)	(4,795.66)	(4,42)	(4.42)	(207.86)	(212.00)	(221.11)	(355.48)	(5,584.25)	(20.68)	(131.97)	(220.14)	(923.78)	(11,622.20)			
会津若松市	-	(8,845.35)	2.86	(129.60)	(625.59)	(4,124.72)	(6,121.13)	(11,949.71)	4.42	(16.37)	(783.49)	(1,617.36)	(2,546.82)	(67.04)	(77.80)	(45.00)	(131.97)	(396.32)	(795.09)	(25,128.97)			
喜多方市	-	(954.97)	1.17	(10.65)	(322.56)	(3,226.74)	(4,969.02)	(9,585.79)	-	0.57	(36.46)	(1.85)	(44.73)	(255.71)	(9,886.80)	(41.69)	(754.77)	(230.07)	(795.09)	(12,666.25)			
喜多方市	-	(147.29)	-	(147.29)	-	(255.82)	(5.71)	(261.53)	-	-	(165.79)	(165.79)	(29.47)	(92.37)	(383.37)	(24.45)	(131.97)	-	-	(181.01)			
北塩原村	-	(300.06)	-	(49.95)	(16.37)	(320.53)	(104.18)	(491.03)	-	-	(187.96)	(187.96)	-	-	(197.32)	(1.62)	-	-	(795.09)	(489.00)			
西会津町	-	(0.20)	-	(0.20)	801.55	322.56	1,344.45	941.61	-	-	3,410.17	3,410.17	-	-	(491.03)	-	-	-	795.09	(1,286.12)			
磐梯町	-	(67.57)	0.09	(79.65)	-	-	(837.46)	(1,017.11)	-	-	-	-	-	-	(0.21)	(0.39)	(65.64)	(65.64)	-	(66.05)			
猪苗代町	-	(0.41)	-	(1.29)	-	-	(1,135.34)	(1,214.99)	-	-	(462.13)	(408.91)	-	-	(871.04)	-	-	2.34	-	(1,017.11)			
会津坂下町	-	(87.89)	-	(186.27)	-	(1,617.11)	(2,688.40)	(4,501.78)	-	-	-	-	-	-	(871.04)	-	-	-	-	(1,217.74)			
湯川村	-	(6.87)	-	-	-	-	-	(4,501.78)	-	-	-	-	-	-	-	-	-	-	-	(872.33)			
柳津町	-	(1.82)	-	-	-	-	-	(871.04)	-	-	-	-	-	-	-	-	-	-	-	(872.33)			
三島町	-	(1.85)	0.39	(2.67)	-	-	-	(871.04)	-	-	-	-	-	-	(871.04)	-	-	-	-	(872.33)			
金山町	-	(2.67)	0.46	(2.67)	-	-	-	(871.04)	-	-	-	-	-	-	(871.04)	-	-	-	-	(872.33)			
昭和村	-	(1.88)	0.75	(1.88)	-	-	-	(871.04)	-	-	-	-	-	-	(871.04)	-	-	-	-	(872.33)			
会津美里町	-	(42.06)	-	(42.06)	-	-	-	(871.04)	-	-	-	-	-	-	(871.04)	-	-	-	-	(872.33)			

(単位 面積:ha)

〔森林計画区〕 (農林事務所) 市町村 (旧市町村)	保安施設 地区内の 森林	砂防施設 地区内の 森林	その他 制限のある 地区内の 森林	自然公園						特別地区						森林						史跡名勝 天然記念 物指定地 域内の 森林	都市計画 法による 制限林	林業種苗 法による 制限林	自然環境 保全地域 特別地区	鳥獣保護 地区	合計
				国立公園		特別保護地区		第一種特別地区		第二種特別地区		第三種特別地区		第一種特別地区		第二種特別地区		第三種特別地区		計							
				特別保護地区	小計	特別保護地区	小計	第一種特別地区	第二種特別地区	第一種特別地区	第二種特別地区	第三種特別地区	小計	第一種特別地区	第二種特別地区	第三種特別地区	小計										
《南会津》	-	(4,573.73)	0.77	(303.03)	(897.09)	(1,048.72)	(2,248.84)	(4.42)	(207.58)	(212.00)	(210.35)	(288.44)	(498.79)	(2,959.63)	(3.31)	-	(154.50)	(128.69)	(7,819.86)								
下郷町	-	(2,405.28)	-	(303.03)	(582.54)	(1,039.68)	(1,925.25)	4.42	207.58	892.08	-	370.42	646.83	1,017.25	3.31	-	166.25	128.76	12,462.72								
檜枝岐村	-	3,004.28	-	303.03	582.54	1,042.54	1,928.11	-	-	-	-	370.42	646.83	1,017.25	3.31	-	-	-	(4,832.63)								
只見町	-	(70.07)	0.77	-	(2.83)	(9.04)	(11.87)	-	-	(212.00)	-	-	-	(11.87)	-	-	-	-	5,952.95								
南会津町	-	(2,098.38)	-	-	(311.72)	-	(311.72)	4.42	207.58	892.08	-	-	-	892.08	-	-	(154.50)	(128.69)	(282.07)								
〔磐城〕	-	(52.03)	(0.08)	-	-	-	322.52	-	-	-	-	-	-	322.52	(4.15)	-	166.25	128.76	(2,693.29)								
《相双》	-	(12.28)	0.83	-	-	-	-	-	-	-	6.93	(102.70)	(301.37)	(404.07)	22.37	-	(9.29)	(95.43)	(565.05)								
相馬市	-	254.38	-	-	-	-	-	-	-	-	-	(71.63)	(50.74)	(122.37)	2.08	-	29.76	182.58	1,573.55								
南相馬市	-	(0.61)	-	-	-	-	-	-	-	-	-	92.48	112.90	205.38	-	-	-	(83.01)	(217.66)								
新地町	-	39.09	-	-	-	-	-	-	-	-	-	(71.63)	(49.71)	(121.34)	-	-	-	167.91	830.58								
飯館村	-	(1.73)	-	-	-	-	-	-	-	-	-	88.82	51.14	139.96	-	-	-	-	(121.95)								
飯野町	-	33.70	-	-	-	-	-	-	-	-	-	-	-	-	-	-	-	-	(179.05)								
新地町	-	2.41	-	-	-	-	-	-	-	-	-	-	-	-	2.05	-	-	-	(1.73)								
飯館村	-	5.03	-	-	-	-	-	-	-	-	-	-	-	-	0.03	-	-	-	35.75								
広野町	-	5.04	0.83	-	-	-	-	-	-	-	-	-	-	-	-	-	-	84.90	90.77								
榎葉町	-	-	-	-	-	-	-	-	-	-	-	-	-	-	-	-	-	-	-								
榎岡町	-	-	-	-	-	-	-	-	-	-	-	-	-	-	-	-	-	-	-								
川内村	-	(1.93)	-	-	-	-	-	-	-	-	-	-	-	-	-	-	-	-	-								
大熊町	-	65.14	-	-	-	-	-	-	-	-	-	-	-	-	-	-	-	(83.01)	(84.94)								
双葉町	-	2.30	-	-	-	-	-	-	-	-	-	-	-	-	-	-	-	83.01	148.15								
浪江町	-	(7.02)	-	-	-	-	-	-	-	-	-	-	-	-	-	-	-	-	(0.74)								
葛尾村	-	18.44	-	-	-	-	-	-	-	-	-	-	-	-	-	-	-	-	2.30								
	-	2.56	-	-	-	-	-	-	-	-	-	-	-	-	-	-	-	-	2.56								
	-	80.67	-	-	-	-	-	-	-	-	-	-	-	-	-	-	-	-	(3.06)								
	-	(0.25)	-	-	-	-	-	-	-	-	-	-	-	-	-	-	-	-	146.09								
	-	18.44	-	-	-	-	-	-	-	-	-	-	-	-	-	-	-	-	(0.25)								
	-		-	-	-	-	-	-	-	-	-	-	-	-	-	-	-	-	18.44								

(単位 面積:ha)

[森林計画区] (《農林事務所》) 市町村 (旧市町村)	保安施設 地区内の 森林	砂防施設 地区内の 森林	その他 制限のある 地区内の 森林	自然公園				特別地区				市内の森林				史跡名勝 天然記念地 物指定地 域内の 森林	都市計画 法による 制限林	林業種 苗による 制限林	自然環境 保全地域 の 特別地区	鳥獣保護 地区	合計
				国立公園		特別保護地区		国定公園		特別保護地区		県立公園		特別保護地区							
				特別 保護地区	第一種 特別 地域	第二種 特別 地域	第三種 特別 地域	小計	特別 保護地区	第一種 特別 地域	第二種 特別 地域	第三種 特別 地域	第一種 特別 地域	第二種 特別 地域	第三種 特別 地域						
《いわき》	-	(39.75) 265.74	(0.08) 8.10	-	-	-	-	-	-	-	-	-	-	(31.07) 604.41	(250.63) 453.10	(281.70) 604.41	(4.15) 20.29	-	(9.29) 29.76	(12.42) 14.67	(347.39) 942.97
いわき市	-	(39.75) 265.74	(0.08) 8.10	-	-	-	-	-	-	-	-	-	-	(31.07) 604.41	(250.63) 453.10	(281.70) 604.41	(4.15) 20.29	-	(9.29) 29.76	(12.42) 14.67	(347.39) 942.97

(資料) 森林計画課

- (注) 1. ()は、他の制限林との重複面積で内数である。
 2. 「その他制限のある森林」とは、「地滑り防止区域」と「急傾斜崩落危険区域」の合計である。
 3. 《農南その1》は、県南農林事務所のうち白河市と西白河郡の計である。
 4. 《農南その2》は、県南農林事務所のうち東白川郡4町村の計である。

6 林地開発許可処理状況

年度 農林事務所名	工場・事業場 用地の造成		住宅用地の造成		別荘地の造成		ゴルフ場の設置		農用地の造成		土石の採掘		その他		計	
	件数	面積	件数	面積	件数	面積	件数	面積	件数	面積	件数	面積	件数	面積	件数	面積
	(面積: ha)		(面積: ha)		(面積: ha)		(面積: ha)		(面積: ha)		(面積: ha)		(面積: ha)		(面積: ha)	
昭和49～平成29年度	194	1,172	117	1,027	14	71	56	3,420	177	771	315	927	146	902	1,019	8,290
累	19	84	24	258	3	26	5	257	41	200	40	103	25	84	157	1,012
北	61	413	28	150	5	26	11	638	55	205	52	206	20	104	232	1,742
中	37	212	20	240	4	13	17	994	17	58	37	129	14	44	146	1,690
南	10	41	9	49	2	6	5	348	23	126	48	109	21	90	118	769
津	0	0	0	0	0	0	1	26	1	2	2	4	8	100	12	132
津	34	122	11	28	0	0	4	287	33	166	67	210	23	358	172	1,171
会	33	300	25	302	0	0	13	870	7	14	69	166	35	122	182	1,774
南	3	11	0	0	0	0	0	0	0	0	1	4	1	2	5	17
相	3	17	0	0	0	0	0	0	0	0	1	3	0	0	4	20
い	1	2	0	0	0	0	0	0	1	4	2	5	1	13	5	24
わ	2	5	0	0	0	0	0	0	1	4	1	2	0	0	4	11
き	1	6	0	0	0	0	0	0	0	0	0	0	0	0	1	6
平成20年度	6	48	0	0	0	0	0	0	0	0	5	39	0	0	11	87
平成21年度	9	43	0	0	0	0	0	0	1	3	3	7	0	0	13	53
平成22年度	12	63	1	3	0	0	0	0	0	0	6	18	0	0	19	84
平成23年度	13	56	0	0	0	0	0	0	1	2	6	20	2	4	22	82
平成24年度	13	150	0	0	0	0	0	0	0	0	6	21	1	2	20	173
平成25年度																
平成26年度																
平成27年度																
平成28年度																
平成29年度																

(資料) 森林保全課

7 林地開発連絡調整処理状況

年度 農林事務所名	工場・事業場 用地の造成		学校・博物館 用地の造成		住宅用地の造成		公園・運動場等 の造成		農用地の造成		土石の採掘		道路の新設 又は改築		ダム等の設置		その他		計	
	件数	面積	件数	面積	件数	面積	件数	面積	件数	面積	件数	面積	件数	面積	件数	面積	件数	面積	件数	面積
	(面積:ha)		(面積:ha)		(面積:ha)		(面積:ha)		(面積:ha)		(面積:ha)		(面積:ha)		(面積:ha)		(面積:ha)		(面積:ha)	
昭和49～平成29年度	202	2,052	44	208	72	610	101	498	204	3,105	39	152	356	837	33	837	157	847	1,208	10,704
北 県	28	171	12	88	13	38	13	38	19	240	2	6	41	174	3	268	24	76	155	1,099
中 県	52	442	10	27	16	153	29	159	95	960	1	3	37	396	7	158	26	383	273	2,681
南 県	44	505	7	16	12	73	15	55	21	818	3	9	56	151	4	129	18	43	180	1,799
津 会	13	50	1	1	5	52	12	76	18	174	10	29	98	448	7	59	17	63	181	952
南 会	0	0	1	3	0	0	8	29	6	44	2	4	23	92	4	81	22	96	66	349
相 双	48	520	4	14	15	48	16	96	33	447	20	100	43	410	6	113	29	92	214	1,840
い わ き	17	364	9	59	11	246	8	45	12	422	1	1	58	724	2	29	21	94	139	1,984
平成20年度	1	7	0	0	0	0	0	0	0	0	1	4	1	5	0	0	1	9	4	25
平成21年度	1	8	0	0	0	0	1	8	0	0	0	0	3	9	0	0	1	3	6	28
平成22年度	1	1	0	0	0	0	0	0	0	0	0	0	6	12	0	0	0	0	7	13
平成23年度	1	3	0	0	0	0	0	0	1	2	1	3	0	0	0	0	0	0	3	8
平成24年度	1	25	0	0	0	0	0	0	0	0	0	0	4	35	0	0	0	0	5	60
平成25年度	0	0	0	0	0	0	1	2	0	0	3	20	3	27	0	0	1	4	8	53
平成26年度	1	44	1	5	2	5	0	0	0	0	5	29	1	17	0	0	0	0	10	100
平成27年度	1	2	0	0	0	0	2	7	0	0	2	10	4	5	0	0	0	0	9	24
平成28年度	2	8	0	0	0	0	0	0	0	0	1	1	5	66	0	0	0	0	8	75
平成29年度	4	24	0	0	0	0	0	0	0	0	1	6	5	14	0	0	1	6	11	50

(資料) 森林保全課

XVI 森林環境基金事業

1 平成29年度森林整備事業の事業実績

《農林事務所》 市町村	森林整備		森林資源造成支援			面積合計 (ha)	事業費合計 (千円)	補助金合計 (千円)
	面積 (ha)	事業費(補助金) (千円)	面積 (ha)	事業費 (千円)	補助金 (千円)			
平成25年度	1,623	583,812	—	—	—	1,623	583,812	583,812
平成26年度	1,327	484,959	—	—	—	1,327	484,959	484,959
平成27年度	1,079	401,198	—	—	—	1,079	401,198	401,198
平成28年度	1,038	397,499	40	19,727	6,312	1,078	417,226	403,811
平成29年度	1,158	398,965	48	22,518	7,206	1,206	421,483	406,171
《 県 北 》	—	—	—	—	—	—	—	—
福 島 市	—	—	—	—	—	—	—	—
二 本 松 市	—	—	—	—	—	—	—	—
伊 達 市	—	—	—	—	—	—	—	—
本 宮 市	—	—	—	—	—	—	—	—
桑 折 町	—	—	—	—	—	—	—	—
国 見 町	—	—	—	—	—	—	—	—
川 俣 町	—	—	—	—	—	—	—	—
大 玉 村	—	—	—	—	—	—	—	—
《 県 中 》	144	44,998	41	20,212	6,468	185	65,210	51,466
郡 山 市	48	13,430	4	1,849	592	52	15,279	14,022
須 賀 川 市	2	436	—	—	—	2	436	436
田 村 市	27	7,896	31	16,834	5,387	58	24,730	13,283
鏡 石 町	—	—	—	—	—	—	—	—
天 栄 村	8	2,010	—	—	—	8	2,010	2,010
石 川 町	1	378	—	—	—	1	378	378
玉 川 村	—	—	—	—	—	—	—	—
平 田 村	—	—	—	—	—	—	—	—
浅 川 町	5	1,413	—	—	—	5	1,413	1,413
古 殿 町	43	16,799	0	164	52	43	16,963	16,851
三 春 町	1	269	—	—	—	1	269	269
小 野 町	9	2,367	6	1,365	437	15	3,732	2,804
《 県 南 》	88	33,878	2	808	258	90	34,686	34,136
白 河 市	8	3,214	—	—	—	8	3,214	3,214
西 郷 村	—	—	—	—	—	—	—	—
泉 崎 村	—	—	—	—	—	—	—	—
中 島 村	—	—	—	—	—	—	—	—
矢 吹 町	—	—	—	—	—	—	—	—
棚 倉 町	17	5,521	0	33	11	17	5,554	5,532
矢 祭 町	21	8,361	1	450	144	22	8,811	8,505
塙 町	3	1,008	—	—	—	3	1,008	1,008
鮫 川 村	39	15,774	1	325	104	40	16,099	15,878

《農林事務所》 市町村	森林整備		森林資源造成支援			面積合計 (ha)	事業費合計 (千円)	補助金合計 (千円)
	面積 (ha)	事業費(補助金) (千円)	面積 (ha)	事業費 (千円)	補助金 (千円)			
《 会 津 》	93	36,323	1	193	62	94	36,516	36,385
会津若松市	11	4,307	—	—	—	11	4,307	4,307
喜多方市	8	3,245	—	—	—	8	3,245	3,245
北塩原村	—	—	—	—	—	—	—	—
西会津町	22	8,897	—	—	—	22	8,897	8,897
磐梯町	—	—	—	—	—	—	—	—
猪苗代町	25	9,555	1	193	62	26	9,748	9,617
会津坂下町	6	2,054	—	—	—	6	2,054	2,054
柳津町	—	—	—	—	—	—	—	—
三島町	—	—	—	—	—	—	—	—
金山町	4	1,261	—	—	—	4	1,261	1,261
昭和村	—	—	—	—	—	—	—	—
会津美里町	17	7,004	—	—	—	17	7,004	7,004
《 南 会 津 》	450	128,830	—	—	—	450	128,830	128,830
下郷町	170	48,739	—	—	—	170	48,739	48,739
檜枝岐村	—	—	—	—	—	—	—	—
只見町	110	31,537	—	—	—	110	31,537	31,537
南会津町	170	48,554	—	—	—	170	48,554	48,554
《 相 双 》	—	—	—	—	—	—	—	—
相馬市	—	—	—	—	—	—	—	—
南相馬市	—	—	—	—	—	—	—	—
新地町	—	—	—	—	—	—	—	—
飯舘村	—	—	—	—	—	—	—	—
広野町	—	—	—	—	—	—	—	—
檜葉町	—	—	—	—	—	—	—	—
富岡町	—	—	—	—	—	—	—	—
川内村	—	—	—	—	—	—	—	—
大熊町	—	—	—	—	—	—	—	—
双葉町	—	—	—	—	—	—	—	—
浪江町	—	—	—	—	—	—	—	—
葛尾村	—	—	—	—	—	—	—	—
《 い わ き 》	383	154,936	4	1,306	418	387	156,242	155,354
いわき市	383	154,936	4	1,306	418	387	156,242	155,354

(資料) 森林整備課

(注1) 各項目で四捨五入したため、県総計、農林事務所計と必ずしも一致しない。

(注2) 平成23年度に県発注の委託事業を改め補助事業としたため、平成23年度から事前調査の実績は生じない。

(注3) 森林資源造成支援事業は、平成28年度新規事業。実施面積は造林補助事業の内数。

2 平成29年度間伐材搬出支援事業の事業実績

《農林事務所》 実施箇所 (市町村別)	間伐材運搬経費支援事業		林内作業路整備支援事業		補助金額 合計 (円)
	間伐材 搬出材積 (m ³)	補助金額 (円)	作業路 整備延長 (m)	補助金額 (円)	
平成20年度	25,000	12,500,000	50,000	25,000,000	37,500,000
平成21年度	25,000	12,500,000	44,988	22,500,000	35,000,000
平成22年度	24,800	12,400,000	47,200	23,600,000	36,000,000
平成23年度	25,000	12,500,000	50,000	25,000,000	37,500,000
平成24年度	22,824	11,412,000	50,000	25,000,000	36,412,000
平成25年度	25,000	12,500,000	50,000	25,000,000	37,500,000
平成26年度	14,000	7,000,000	50,000	25,000,000	32,000,000
平成27年度	13,370	6,685,000	53,440	26,720,000	33,405,000
平成28年度	12,800	6,400,000	50,800	25,400,000	31,800,000
平成29年度	12,800	6,400,000	52,610	26,305,000	32,705,000
《 県 北 》	-	-	-	-	-
《 県 中 》	2,540	1,270,000	10,100	5,050,000	6,320,000
郡山市	200	100,000	600	300,000	400,000
石川町	708	354,000	3,446	1,723,000	2,077,000
古殿町	418	209,000	3,699	1,849,500	2,058,500
小野町	1,214	607,000	2,355	1,177,500	1,784,500
《 県 南 》	1,246	623,000	10,300	5,150,000	5,773,000
白河市	1,246	623,000	-	-	623,000
棚倉町	-	-	1,964	982,000	982,000
矢祭町	-	-	2,825	1,412,500	1,412,500
埴町	-	-	4,335	2,167,500	2,167,500
鮫川村	-	-	1,175	587,500	587,500
《 会 津 》	2,710	1,355,000	8,460	4,230,000	5,585,000
会津若松市	-	-	710	355,000	355,000
西会津町	220	110,000	500	250,000	360,000
磐梯町	256	128,000	174	87,000	215,000
猪苗代町	2,104	1,052,000	4,757	2,378,500	3,430,500
会津坂下町	-	-	319	159,500	159,500
会津美里町	130	65,000	2,000	1,000,000	1,065,000
《 南会津 》	530	265,000	-	-	265,000
南会津町	530	265,000	-	-	265,000
《 相 双 》	-	-	-	-	-
《 い わ き 》	5,774	2,887,000	23,750	11,875,000	14,762,000
いわき市	5,774	2,887,000	23,750	11,875,000	14,762,000

(資料) 林業振興課、森林整備課

3 平成29年度ペレットストーブ導入実績

地区	間伐材利用促進事業(※) (ペレットストーブ利用推進事業)				森林環境交付金事業 (地域提案重点枠)			その他	ペレット ストーブ 合計台数
	民間施設		県有施設		件数	ペレット ストーブ 台数	交付金 (千円)	ペレット ストーブ 台数	
	ペレット ストーブ 台数	補助金 (千円)	ペレット ストーブ 台数	事業費 (千円)					
平成20年度	50	2,500	—	—	8	33	11,407	64	147
平成21年度	50	2,500	—	—	8	29	11,521	21	100
平成22年度	31	1,550	—	—	6	21	8,133	—	52
平成23年度	19	950	—	—	10	27	12,135	—	46
平成24年度	4	200	—	—	4	17	6,674	—	21
平成25年度	11	550	—	—	4	12	4,754	—	23
平成26年度	23	1,150	—	—	3	9	3,569	—	32
平成27年度	24	1,200	—	—	3	9	3,489	—	33
平成28年度	26	1,300	—	—	3	10	3,752	—	36
平成29年度	30	1,500	—	—	2	4	1,546	—	34
県北	6	300	—	—	—	—	—	—	—
県中	5	250	—	—	—	—	—	—	—
県南	3	150	—	—	—	—	—	—	—
会津	8	400	—	—	1	3	1,200	—	—
南会津	1	50	—	—	—	—	—	—	—
相双	0	0	—	—	—	—	—	—	—
いわき	7	350	—	—	1	1	346	—	—

(資料) 林業振興課・森林計画課

※1 平成23年度よりもっともっと木づかい推進事業(バイオマス暖房でCO2ダイエット事業)に変更

※2 平成29年度よりもっともっと木づかい推進事業(木質バイオマスでCO2ダイエット事業)に変更

※3 薪ストーブ台数を除く

4 平成29年度森林環境学習推進事業の事業実績

	森林環境学習の森整備事業		森林づくり総合対策事業					森林づくり意識醸成活動参加者数(人)	備考	
	森林環境ゼミナール開催(回数)	森林環境学習の森整備(箇所数及び場所)	森林づくり活動発表交流会(回数)	森林ボランティア団体支援		森林環境学習指導者育成(人)	森林ボランティアリーダー育成(人)			
				団体数	補助金(円)					
平成19年度	4	4	1	19	4,349,000	32	20	19	143,580	
平成20年度	4	2	1	22	4,727,000	25	30	13	147,988	
平成21年度	4	1	1	21	2,742,445	35	18	8	151,497	
平成22年度	4	1	1	21	2,742,445	42	29	5	153,223	
平成23年度	-	1	1	7	944,590	-	-	-	107,189	
平成24年度	-	1	1	14	2,158,351	20	83	10	131,076	
平成25年度	-	3	1	10	1,611,900	12	21	8	142,544	
平成26年度	-	2	1	10	1,576,900	14	29	4	151,614	
平成27年度	-	2	1	7	1,482,000	18	16	4	161,954	
平成28年度	-	2	1	7	1,522,000	18	14	10	179,453	
平成29年度	-	1	1	7	1,380,000	11	18	12	196,029	
県北	-			3	383,000	2	2	5	19,804	
県中	-			0	0	3	0	2	56,296	
県南	-			1	350,000	0	0	3	13,791	
会津	-		1	2	297,000	5	4	1	31,186	
南会津	-			0	0	1	1	0	22,785	
相双	-			0	0	0	0	0	13,130	
いわき	-			1	350,000	0	5	1	21,229	
その他	-			-	-	-	6	0	17,808	

(資料) 森林保全課

(注) 1. 「森林づくり意識醸成活動参加者数」は、森林環境基金事業による参加者を含んだ実績です。
 2. 「その他」は方別に区分できない参加者数です。

5 平成29年度森林環境交付金事業(森林環境基本枠)の事業実績

《農林事務所》 市町村名	交付金額(千円)					※小中学校における 森林環境学習の実施状況			※森林整備 の実施状況	
	合 計 ①+②+③+④	①県民 参画の 推進	②森林 の適正 管理 推進	③森林 環境 学習の 推進	④森林 整備の 推進	実施小・中学校数				実施 割合
						計 a (b+c)	小学校 b	中学校 c		
平成18年度	79,380	14,746	13,241	51,393		377	281	96	47.4%	
平成19年度	78,983	16,611	10,441	51,931	平成18年 度から平 成22年度 は地域提 案重点枠	383	291	92	48.5%	平成18年 度から平 成22年度 は地域提 案重点枠
平成20年度	78,177	16,137	9,182	52,858		378	289	89	48.7%	
平成21年度	77,462	12,112	9,778	55,572		391	297	94	50.5%	
平成22年度	73,871	12,699	6,611	54,561		389	295	94	50.6%	
平成23年度	144,336	20,235	4,283	51,773		68,045	401	295	106	
平成24年度	163,890	21,924	2,040	67,611	72,314	362	282	80	49.2%	150
平成25年度	163,433	26,882	1,564	63,972	71,015	367	290	77	50.7%	97
平成26年度	185,244	21,719	7,005	73,810	82,710	380	291	89	53.1%	106
平成27年度	178,688	28,950	3,325	71,577	74,836	387	286	101	55.3%	154
平成28年度	188,460	26,960	3,438	71,485	86,576	457	351	106	65.9%	103
平成29年度	188,787	33,071	2,802	72,102	80,812	462	349	113	67.5%	105
《 県 北 》	24,408	2,218	-	18,790	3,400	89	83	6	60.1%	4
福 島 市	8,189	-	-	8,189	-	40	39	1	53.3%	-
二 本 松 市	3,277	-	-	3,277	-	20	16	4	87.0%	-
伊 達 市	3,412	-	-	1,430	1,982	8	8	-	36.4%	3
本 宮 市	1,722	353	-	1,369	-	7	7	-	70.0%	-
桑 折 町	1,342	614	-	555	173	4	4	-	80.0%	0
国 見 町	1,951	1,251	-	700	-	1	1	-	50.0%	-
川 俣 町	2,585	-	-	2,585	-	6	6	-	75.0%	-
大 玉 村	1,930	-	-	685	1,245	3	2	1	100.0%	1
《 県 中 》	36,748	7,528	999	13,254	14,967	157	111	46	88.2%	15
郡 山 市	8,863	1,230	540	2,503	4,590	87	59	28	95.6%	6
須 賀 川 市	3,218	321	-	2,897	-	13	12	1	48.1%	-
田 村 市	4,771	2,085	-	1,195	1,490	20	13	7	100.0%	0
鏡 石 町	1,205	300	-	278	627	2	2	-	66.7%	0
天 栄 村	3,089	-	-	814	2,275	6	4	2	100.0%	0
石 川 町	1,955	-	-	600	1,355	4	3	1	80.0%	2
玉 川 村	1,856	769	-	737	350	4	2	2	100.0%	1
平 田 村	2,514	-	-	495	2,019	3	2	1	100.0%	4
浅 川 町	1,784	-	-	1,784	-	3	3	-	75.0%	-
古 殿 町	3,167	2,208	459	300	200	2	1	1	100.0%	1
三 春 町	1,747	-	-	960	787	8	6	2	100.0%	0
小 野 町	2,579	615	-	690	1,274	5	4	1	100.0%	1
《 県 南 》	21,339	6,050	-	6,920	8,369	37	31	6	64.9%	4
白 河 市	3,434	1,146	-	1,122	1,166	9	9	-	39.1%	0
西 郷 村	2,296	-	-	2,296	-	8	5	3	100.0%	-
泉 崎 村	1,222	12	-	600	610	3	2	1	100.0%	0
中 島 村	1,977	-	-	300	1,677	2	2	-	66.7%	1
矢 吹 町	1,348	500	-	848	-	4	4	-	80.0%	-
棚 倉 町	2,152	574	-	467	1,111	5	5	-	83.3%	0
矢 祭 町	2,419	2,205	-	214	-	1	1	-	50.0%	-
埴 川 町	3,270	1,324	-	560	1,385	2	1	1	50.0%	2
鮫 川 村	3,221	289	-	513	2,419	3	2	1	100.0%	1

《農林事務所》 市町村名	交付金額(千円)					※小中学校における 森林環境学習の実施状況				※森林整備 の実施状況 実施面積 (ha)
	合計 ①+②+③+④	①県民 参画の 推進	②森林 の適正 管理 推進	③森林 環境 学習の 推進	④森林 整備の 推進	実施小・中学校数			実施 割合	
						計 a (b+c)	小学校 b	中学校 c		
《 会 津 》	46,275	9,061	-	10,311	26,903	94	61	33	94.9%	36
会津若松市	4,463	2,463	-	2,000	-	30	19	11	90.9%	-
喜多方市	5,199	477	-	1,773	2,948	24	17	7	100.0%	10
北塩原村	3,248	1,402	-	550	1,296	4	2	2	100.0%	0
西会津町	4,553	482	-	53	4,018	1	1	-	50.0%	5
磐梯町	2,090	-	-	800	1,290	3	2	1	100.0%	2
猪苗代町	3,603	-	-	1,421	2,182	9	6	3	100.0%	8
会津坂下町	1,814	891	-	437	486	2	2	-	66.7%	0
湯川村	2,076	300	-	837	939	3	2	1	100.0%	0
柳津町	3,734	-	-	450	3,284	4	2	2	100.0%	2
三島町	3,313	2,512	-	28	773	2	1	1	100.0%	0
金山町	4,057	228	-	428	3,401	3	2	1	100.0%	0
昭和村	4,002	307	-	37	3,658	2	1	1	100.0%	-
会津美里町	4,123	-	-	1,497	2,626	7	4	3	100.0%	9
《 南 会 津 》	22,684	7,250	1,425	1,834	12,175	17	13	4	81.0%	30
下郷町	3,673	2,264	-	472	937	3	3	-	75.0%	0
檜枝岐村	3,237	-	517	114	2,606	1	1	-	50.0%	9
只見町	6,555	1,186	-	528	4,841	4	3	1	100.0%	12
南会津町	9,219	3,800	908	720	3,791	9	6	3	81.8%	9
《 相 双 》	24,584	964	378	13,644	9,598	40	34	6	57.1%	13
相馬市	1,810	-	-	1,810	-	5	5	-	38.5%	-
南相馬市	3,468	-	-	3,468	-	17	13	4	81.0%	-
新地町	1,301	144	-	1,157	-	4	3	1	100.0%	-
飯舘村	3,474	820	-	270	2,384	3	3	-	75.0%	6
広野町	1,351	-	378	109	864	1	1	-	50.0%	6
楢葉町	1,555	-	-	778	778	-	-	-	0.0%	-
富岡町	1,410	-	-	173	1,237	2	2	-	50.0%	-
川内村	3,351	-	-	1,951	1,400	1	1	-	50.0%	-
大熊町	1,254	-	-	336	918	3	2	1	100.0%	1
双葉町	195	-	-	195	-	2	2	-	66.7%	-
浪江町	2,381	-	-	1,881	500	2	2	-	22.2%	-
葛尾村	3,034	-	-	1,517	1,517	-	-	-	0.0%	-
《 い わ き 》	12,750	-	-	7,350	5,400	28	16	12	25.2%	3
いわき市	12,750	-	-	7,350	5,400	28	16	12	25.2%	3

(資料)森林計画課

(注)平成23年度の実績には、東日本大震災の影響により平成22年度から繰越した実績を含まない。

6 平成29年度 森林環境交付金事業(地域提案重点枠)の事業実績

《農林事務所》 市町村名	対象分野別事業実績(面積: ha, 交付金額: 千円)												
	件数計	交付金計	森林整備の推進			県産材の 利活用推進		木質バイオマスの 利活用推進			そ の 他		
			件数	面積	交付金	件数	交付金	件数	ペレット ストーブ 台数	交付金	件数	交付金	事業の概要
平成18年度	44	90,553	17	93	44,759	18	36,806	8	21	8,298	1	690	
平成19年度	104	188,909	55	254	113,841	30	45,966	13	59	14,103	6	14,999	
平成20年度	79	139,178	40	171	95,938	30	31,014	8	33	11,407	1	819	
平成21年度	87	148,969	47	264	104,550	29	26,122	8	29	11,521	3	6,776	
平成22年度	96	191,289	51	306	125,510	36	48,573	6	21	8,133	3	9,073	
平成23年度	55	70,904	平成23年度以降は 森林環境基本枠で 実施			38	46,338	10	27	12,135	7	12,431	
平成24年度	54	71,068		46	62,865	7	17	7,804	1	400			
平成25年度	51	85,339		41	65,354	5	12	5,154	5	14,830			
平成26年度	50	87,189		45	75,620	3	9	3,569	2	8,000			
平成27年度	50	88,304		44	76,257	3	9	3,489	3	8,558			
平成28年度	41	102,657		34	65,945	3	10	3,752	4	32,959			
平成29年度	38	101,338		30	56,064	3	4	1,946	5	43,328			
《 県 北 》	3	12,383				2	2,776	-	-	-	1	9,608	-
福 島 市	2	2,776				2	2,776	-	-	-	-	-	-
二 本 松 市	-	-				-	-	-	-	-	-	-	-
伊 達 市	-	-				-	-	-	-	-	-	-	-
本 宮 市	-	-				-	-	-	-	-	-	-	-
桑 折 町	-	-				-	-	-	-	-	-	-	-
国 見 町	-	-				-	-	-	-	-	-	-	-
川 俣 町	-	-				-	-	-	-	-	-	-	-
大 玉 村	1	9,608				-	-	-	-	-	1	9,608	遠藤が滝森林ときずな復活プロジェクト
《 県 中 》	6	4,809				6	4,809	-	-	-	-	-	-
郡 山 市	2	421				2	421	-	-	-	-	-	-
須 賀 川 市	-	-				-	-	-	-	-	-	-	-
田 村 市	-	-				-	-	-	-	-	-	-	-
鏡 石 町	-	-				-	-	-	-	-	-	-	-
天 栄 村	-	-				-	-	-	-	-	-	-	-
石 川 町	2	2,509				2	2,509	-	-	-	-	-	-
玉 川 村	-	-				-	-	-	-	-	-	-	-
平 田 村	-	-				-	-	-	-	-	-	-	-
浅 川 町	1	1,037				1	1,037	-	-	-	-	-	-
古 殿 町	1	842				1	842	-	-	-	-	-	-
三 春 町	-	-				-	-	-	-	-	-	-	-
小 野 町	-	-				-	-	-	-	-	-	-	-
《 県 南 》	8	40,768				7	25,972	-	-	-	1	14,796	-
白 河 市	2	19,895				1	5,099	-	-	-	1	14,796	南湖公園森林環境保全・再生事業
西 郷 村	2	1,234				2	1,234	-	-	-	-	-	-
泉 崎 村	-	-				-	-	-	-	-	-	-	-
中 島 村	-	-				-	-	-	-	-	-	-	-
矢 吹 町	1	6,998				1	6,998	-	-	-	-	-	-
棚 倉 町	1	2,263				1	2,263	-	-	-	-	-	-
矢 祭 町	1	10,000				1	10,000	-	-	-	-	-	-
塙 町	-	-				-	-	-	-	-	-	-	-
鮫 川 村	1	378				1	378	-	-	-	-	-	-

《農林事務所》 市町村名	対象分野別事業実績（面積：ha, 交付金額：千円）													
	件数計	交付金計	森林整備の推進			県産材の利活用推進		木質バイオマスの利活用推進			その他			
			件数	面積	交付金	件数	交付金	件数	ペレットストーブ 台数	交付金	件数	交付金	事業の概要	
《 会 津 》	13	23,933				10	16,333	2	3	1,600	1	6,000	-	
会津若松市	8	14,837	平成23年度以降は 森林環境基本枠で 実施			5	7,237	2	3	1,600	1	6,000	会津漆による地域の文化振興事業	
喜多方市	1	78				1	78	-	-	-	-	-	-	
北塩原村	-	-				-	-	-	-	-	-	-	-	-
西会津町	-	-				-	-	-	-	-	-	-	-	-
磐梯町	-	-				-	-	-	-	-	-	-	-	-
猪苗代町	1	2,221				1	2,221	-	-	-	-	-	-	-
会津坂下町	-	-				-	-	-	-	-	-	-	-	-
湯川村	-	-				-	-	-	-	-	-	-	-	-
柳津町	1	453				1	453	-	-	-	-	-	-	-
三島町	1	447				1	447	-	-	-	-	-	-	-
金山町	-	-				-	-	-	-	-	-	-	-	-
昭和村	1	5,897				1	5,897	-	-	-	-	-	-	-
会津美里町	-	-				-	-	-	-	-	-	-	-	-
《 南 会 津 》	5	15,513					3	2,589	-	-	-	2	12,924	-
下郷町	1	1,779					1	1,779	-	-	-	-	-	-
檜枝岐村	-	-				-	-	-	-	-	-	-	-	
只見町	1	459				1	459	-	-	-	-	-	-	
南会津町	3	13,275				1	351	-	-	-	2	12,924	駒止温泉遊歩道整備、ヤマザクラ1万本の里づくり事業	
《 相 双 》	-	-				-	-	-	-	-	-	-	-	
相馬市	-	-				-	-	-	-	-	-	-	-	
南相馬市	-	-				-	-	-	-	-	-	-	-	
新地町	-	-				-	-	-	-	-	-	-	-	
飯館村	-	-				-	-	-	-	-	-	-	-	
広野町	-	-				-	-	-	-	-	-	-	-	
楢葉町	-	-				-	-	-	-	-	-	-	-	
富岡町	-	-				-	-	-	-	-	-	-	-	
川内村	-	-				-	-	-	-	-	-	-	-	
大熊町	-	-				-	-	-	-	-	-	-	-	
双葉町	-	-				-	-	-	-	-	-	-	-	
浪江町	-	-				-	-	-	-	-	-	-	-	
葛尾村	-	-				-	-	-	-	-	-	-	-	
《 い わ き 》	3	3,931				2	3,586	1	1	346	-	-	-	
いわき市	3	3,931				2	3,586	1	1	346	-	-	-	

(資料) 森林計画課

(注) 平成23年度の実績には、東日本大震災の影響により平成22年度から繰越した実績を含まない。

7 平成29年度森林整備促進路網整備事業の事業実績

《農林事務所》 実施箇所 (市町村別)	路線数 (路線)	整備延長 (m)	補助金 (円)
平成23年度	9	5,793	14,502,100
平成24年度	13	8,721	28,512,000
平成25年度	10	9,421	27,119,000
平成26年度	15	12,307	45,211,000
平成27年度	12	8,550	30,192,000
平成28年度	5	4,300	17,140,000
平成29年度	6	5,020	20,163,000
《 県 北 》	-	-	-
《 県 中 》	5	4,500	18,900,000
郡 山 市	1	600	2,520,000
田 村 市	1	900	3,780,000
天 栄 村	1	1,520	6,384,000
石 川 町	1	480	2,016,000
小 野 町	1	1,000	4,200,000
《 県 南 》	-	-	-
《 会 津 》	1	520	1,263,000
西 会 津 町	1	520	1,263,000
《 南 会 津 》	-	-	-
《 相 双 》	-	-	-
《 い わ き 》	-	-	-

(資料) 森林整備課

XVII 林業予算・職員数

1 林業関係歳出決算

(単位:千円)

目	25	26	27	28	29
一 般 会 計	19,008,850	22,369,054	25,003,436	30,951,109	32,653,152
緊急雇用対策費	—	—	—	—	—
除染推進費	—	—	—	—	—
林業総務費	1,570,443	1,717,718	1,617,440	1,635,732	1,579,959
森林振興費	94,003	219,566	302,489	311,500	470,958
林業構造改善対策費	—	—	—	—	—
林業振興費	5,490,893	3,353,794	2,979,958	3,130,648	3,042,713
森林保護費	68,999	51,487	51,594	49,189	57,414
森林整備費	5,775,997	7,037,774	8,161,135	9,870,909	10,153,790
造林費	—	—	—	—	—
林道費	—	—	—	—	—
治山費	3,615,149	7,795,719	8,794,250	13,096,706	15,302,717
林業研究センター費	199,935	217,260	216,224	225,565	222,207
緑資源幹線林道事業費負担金	351,403	327,395	302,010	278,248	260,599
小 計	17,166,822	20,720,713	22,425,100	28,598,497	31,090,357
林業災害復旧費	1,842,028	1,648,341	2,578,336	2,352,612	1,562,795
特 別 会 計 林 業					
林業改善資金貸付金	38,172	14,891	13,469	18,723	63,226
合 計	19,047,022	22,383,945	25,016,905	30,969,832	32,716,378

(資料) 農林総務課

2 県林業関係職員数

(H30.4.1現在 単位：人)

区分	総数	事務職								技術職								技労				
		役付							一般	小計	役付							一般	小計	技能	労務	
		(相当職)部長	(相当職)部次長	(相当職)課長	(相当職)副課長	(相当職)主任主査	(相当職)主査	(相当職)一般			(相当職)部長	(相当職)部次長	(相当職)課長	(相当職)副課長	(相当職)主任主査	(相当職)主査	(相当職)一般					小計
農林総務課 農林企画課 農林技術課	50	1	2	4	-	6	9	16	38	1	-	3	-	1	7	0	12	-	-			
森林整備課 森林振興課 森林保全課 全国植樹祭推進室	84	-	-	3	-	5	6	9	23	-	1	8	2	15	12	23	61	-	-			
(小計)	134	1	2	7	0	11	15	25	61	1	1	11	2	16	19	23	73	-	-			
県北農林事務所 (森林林業部)	21 (13)	-	-	2	-	1	2	1	6	1	-	2	-	5	4	3	15	-	-			
県中農林事務所 (森林林業部)	30 (17)	-	-	2	-	1	2	4	9	-	1	1	1	8	5	5	21	-	-			
県南農林事務所 (森林林業部)	26 (16)	-	-	2	-	-	2	2	6	-	-	3	1	6	9	1	20	-	-			
会津農林事務所 (森林林業部)	42 (31)	-	-	2	-	-	6	1	9	-	1	3	-	8	11	9	32	1	-			
南会津農林事務所 (森林林業部)	27 (19)	-	-	2	-	1	-	3	6	-	-	2	1	6	5	7	21	-	-			
相双農林事務所 (森林林業部)	52 (33)	-	-	1	2	2	4	12	21	-	1	3	-	8	9	10	31	-	-			
(富岡林業指導所)	(5)	-	-	-	-	-	-	-	(0)	-	-	(1)	-	-	(3)	(1)	(5)	-	-			
いわき農林事務所 (森林林業部)	26 (17)	-	-	2	-	1	-	3	6	-	-	3	1	7	3	6	20	-	-			
林業研究センター	19	-	-	-	1	-	1	-	2	-	-	1	1	3	7	4	16	-	1			
合計	377	1	2	20	3	17	32	51	126	2	4	29	7	67	72	68	249	1	1			

※1 農林総務課及び農林企画課は全員。農林技術課は、事務職員は全員、技術職員は副課長以上は全員、それ以外は林業職のみ。

※2 森林計画課、森林整備課、林業振興課、森林保全課、全国植樹祭推進室の4課1室全職員。

※3 各農林事務所は、所長、次長及び総務部、森林林業部、林業指導所の職員全員。企画部は林業職のみ。森林林業部及び林業指導所職員数は()書き内数。

(資料) 農林総務課

XVII 国 有 林 野

1 森林管理署位置、管理区域及び面積

年	管理区域					管理面積		位置
	森林担当事務所(区)	数	国有林野所在市町村	数	国有林野	公有林野等官公造林地		
森林管理署								
平成25年		66		50	404,213	2,338		
平成26年		66		50	404,160	2,338		
平成27年		66		50	404,155	2,132		
平成28年		66		50	404,138	2,132		
平成29年		66		50	404,138	2,132		
磐城	川前(小川、戸渡、川前)、合戸(合戸)、三坂(三坂)、旅人(勿来、旅人)、貝泊(貝泊)、遠野(遠野)、富岡(富岡、竜田)、川内(川内)、木戸(木戸)、浪江(浪江、津島)、葛尾(葛尾)、原町(原町、馬場)、中村(中村)、草野(草野、小宮)	21	いわき市、南相馬市、相馬市 双葉郡:広野町、楡葉町、富岡町、川内村、大熊町、双葉町、葛尾村、浪江町 相馬郡:新地町、飯館村	13	85,770	836		いわき市四倉町字東2丁目170番地の1
福島	郡山(郡山)、福島(福島、中茂庭、上茂庭)、土湯(土湯、川俣)、玉ノ井(玉ノ井)、小野町(小野町)、常葉(常葉)、都路(都路)	10	福島市、二本松市、郡山市、田村市、伊達市 伊達郡:桑折町、川俣町 安達郡:大玉村 田村郡:小野町	9	58,042	163		福島市野田町7丁目10番地4号
(白河)	表郷(表郷、西郷)、大屋(大屋、長沼)、大平(大平)、大原(大原)、蓬田(蓬田)、横川(横川)	8	白河市、須賀川市 岩瀬郡:天栄村 西白河郡:西郷村 石川郡:玉川村、平田村、古殿町	7	34,063	179		白河市郭内128番地の1

(単位 面積:ha)

年	管理区域				管理面積		位 置
	森 林 事 務 所 (担 当 区)	数	国 有 林 野 所 在 市 町 村	数	国 有 林 野	公 有 林 野 等 官 公 造 林 地	
会 津 森 林 管 理 署							
会 津	湊(湊)、湯野上(湯野上)、田島(田島)、猪苗代(猪苗代、中ノ沢)、喜多方(喜多方、熱塩、一ノ木)、奥川(奥川)、小野川(小野川、檜原)、坂下(坂下、川口)、昭和(昭和、大芦)	15	会津若松市、喜多方市 南会津郡:下郷町 大沼郡:会津美里町、三島町、金山町、昭和村 耶麻郡:北塩原村、西会津町、猪苗代町、磐梯町 河沼郡:会津坂下町、柳津町 南会津郡:南会津町	14	95,293	878	会津若松市追手町5番22号
(南会津)	伊南(伊南)、湯ノ花(湯ノ花)、檜枝岐(檜枝岐、尾瀬)、小林(小林、只見)	6	南会津郡:南会津町、檜枝岐村、只見町	3	109,391	76	南会津郡南会津町山口字村上867番地
棚倉	久慈川(戸中、久慈川)、東館(高城、東館)、笹原(笹原)、鮫川(鮫川)	6	東白川郡:棚倉町、矢祭町、埜町、鮫川村	4	21,578	-	東白川郡棚倉町大字棚倉字館ヶ丘73番地の2

(資料)関東森林管理局

(注) 1 数値は、原数を四捨五入してそのまま掲出した。したがって、内訳の集計値が一致しないものがある。(各表共)

2 森林管理署欄の()は支署である。

3 森林事務所の()書きは担当区名を表す。

4 森林事務所の「数」の欄は担当区数を表す。

5 国有林野所在市町村については、要存置林野が所在する市町村を記載し、不要存置林野のみ所在する市町村は含まない。

6 国有林野管理面積は国有林野施行実施計画対象森林、公有林野等官行造林地は契約面積である。

7 数値は、平成31年4月1日現在の公表値である。

(単位 面積:ha 材積・成長量:千m³)

年度	市町村	面積										材積										成長量										
		立		木		地		無立		林地		官行		針		材		葉		樹		広		葉		樹		成長量				
		総数	総数	総数	総数	総数	総数	総数	総数	総数	総数	総数	総数	総数	総数	総数	総数	総数	総数	総数	総数	総数	総数	総数	総数	総数	総数	総数	総数	総数		
会津	会津若松市	95,293	85,541	21,346	15,012	3,334	64,195	7,683	56,513	103	9,650	878	11,891	4,727	20,177	18	802	9	1,281	1	380	143	96	7,164	2,499	35	0	944	3866	156	73	83
	喜多方市	5,704	5,547	2,074	1,858	216	3,473	349	3,124	6	151	-	932	464	200	1	171	0	90	-	-	-	1	468	39	12	-	81	335	15	9	6
	北塩原村	14,314	13,172	3,329	2,786	543	9,843	1,248	8,595	42	1,099	43	19,78	787	432	3	267	1	46	-	1	-	37	1,191	469	5	-	124	594	26	13	13
	西会津町	13,628	12,997	3,866	3,193	673	9,131	1,187	7,944	44	587	-	19,04	760	240	1	36	0	380	-	88	10	6	1,144	413	5	-	118	608	27	10	16
	磐梯町	5,065	4,710	527	415	112	4,182	301	3,882	-	356	44	6,10	141	125	-	5	-	1	-	-	-	8	469	170	0	-	39	261	10	3	7
	猪苗代町	428	388	144	135	9	223	6	217	-	60	-	46	29	20	0	7	-	2	-	-	-	-	17	1	-	-	3	13	1	1	0
	会津坂下町	11,031	10,480	2,482	2,064	418	7,998	3,436	4,561	3	548	527	13,05	791	80	8	34	1	261	0	271	128	8	514	135	0	-	24	355	13	6	7
	柳津町	589	559	192	166	26	367	125	243	3	28	-	97	60	22	-	38	-	0	-	-	-	-	36	0	-	0	8	28	2	1	1
	三島町	3,590	3,483	735	663	72	2,748	95	2,653	-	77	-	493	162	106	-	47	-	9	-	-	-	1	331	76	-	-	74	181	8	4	5
	金山町	1,468	1,343	161	153	8	1,182	22	1,161	-	125	-	168	34	23	0	2	-	7	-	-	-	1	135	43	-	-	30	61	2	1	1
	昭和村	16,816	11,017	634	509	125	10,383	261	10,122	-	5,799	37	10,78	151	119	-	2	-	17	-	-	-	14	927	518	2	-	87	321	6	2	4
	会津美里町	14,523	14,094	4,492	3,796	697	9,602	378	9,224	4	424	-	20,20	788	355	0	90	-	325	-	-	-	18	1,232	463	2	-	255	512	29	14	15
	下郷町	1,144	1,114	443	388	55	671	36	634	-	30	23	204	105	68	0	30	-	7	-	-	-	0	99	3	0	-	22	74	3	2	2
	南会津町	6,089	5,785	2,177	1,802	375	3,609	215	3,383	-	304	81	943	433	223	5	64	5	132	-	-	-	5	510	139	4	-	65	301	14	8	7
		935	872	89	84	5	783	23	760	-	63	123	112	20	6	0	9	2	3	0	-	-	92	31	5	-	14	42	1	0	0	
(南会津)		109,391	91,271	5,425	4,408	1,018	85,846	11,167	74,679	0	18,120	76	107,56	2,442	293	0	32	0	531	5	737	258	586	8314	5274	0	0	383	2656	41	16	24
	檜枝岐村	36,380	31,878	382	277	105	31,495	8,926	22,570	-	4,483	-	4,285	1,297	2	-	-	60	0	715	206	314	2,988	1970	-	-	111	907	7	2	5	
	只見町	49,154	36,476	995	754	241	35,481	296	35,186	-	12,678	-	3,419	249	164	-	-	20	-	-	-	65	3,170	2,327	-	-	32	811	10	5	5	
	南会津町	23,877	22,918	4,048	3,376	672	18,869	1,946	16,924	-	959	76	3,053	896	127	-	32	-	451	5	22	52	207	2,157	978	0	-	241	938	24	10	14

(資料) 関東森林管理局

(注) 1 森林管理署欄の()は支署である。

2 会津森林管理署における南会津町は旧田島町の区域。

3 会津森林管理署南会津支署における南会津町は旧龍岩村、旧伊南村、旧南郷村の区域。

4 数値は、平成31年4月1日現在の公表値である。

3 国有林の伐採、造林

年 度 森 林 管 理 署	伐			採			林										新		
	面 積	材		積		総 数	新			更				改 植	人 下 種	天 下 種	ぼ う 芽		
		総 数	針 葉 樹	針 葉 樹	総 数		ス ギ	葉		樹									
								ア カ マ ツ	ク ロ マ ツ	カ ラ マ ツ	そ の 他								
総 数	針 葉 樹	広 葉 樹	総 数	ス ギ	ヒ ノ キ	ア カ マ ツ	ク ロ マ ツ	カ ラ マ ツ	そ の 他	広 葉 樹									
平成25年度	2,324	219,235	207,776	11,459	166	166	146	4	4	-	17	-	-	-	-	25	10		
平成26年度	1,807	184,019	174,736	9,283	196	196	128	64	64	-	3	-	-	-	-	47	4		
平成27年度	1,692	219,396	208,783	10,613	327	327	271	48	48	-	8	-	-	-	-	-	-		
平成28年度	1,770	219,396	208,783	10,613	289	289	264	17	17	7	-	-	1	-	-	35	-		
平成29年度	2,270	463,606	442,812	20,794	315	315	298	13	13	4	-	-	-	-	-	-	-		
磐 城 福 島 (白 河) 棚 倉 津 会 (南 会 津)	523	143,848	136,576	7,272	168	168	159	8	8	1	-	-	-	-	-	-	-		
	147	28,623	27,030	1,593	14	14	14	-	-	-	-	-	-	-	-	-	-		
	422	124,077	119,932	4,145	70	70	65	2	2	3	-	-	-	-	-	-	-		
	641	130,030	125,692	4,338	39	39	36	3	3	-	-	-	-	-	-	-	-		
	198	24,448	22,821	1,627	26	26	26	-	-	-	-	-	-	-	-	-	-		
	339	12,580	10,761	1,819	-	-	-	-	-	-	-	-	-	-	-	-	-		

(資料) 関東森林管理局

- (注) 1 森林管理署欄の()は支署である。
2 数値は、平成30年3月31日現在である。

4 国有林種苗事業

年度	苗圃		畑		面積		苗木		処分の		種別				内訳
	総箇所	数	面積	育苗地	採穂園及び採穂林採種園	その他	総数	スギ	ヒノキ	アカマツ クロマツ	カラマツ	その他 針葉樹	広葉樹		
														単位面積:㎡	
森林管理署	-	-	-	-	-	-	143	138	5	-	-	-	-	-	
平成17年度	-	-	-	-	-	-	-	-	-	-	-	-	-	-	
平成18年度	-	-	-	-	-	-	-	-	-	-	-	-	-	-	
平成19年度	-	-	-	-	-	-	-	-	-	-	-	-	-	-	
平成20年度	-	-	-	-	-	-	-	-	-	-	-	-	-	-	
平成21年度	-	-	-	-	-	-	-	-	-	-	-	-	-	-	
平成22年度	-	-	-	-	-	-	-	-	-	-	-	-	-	-	
平成23年度	-	-	-	-	-	-	-	-	-	-	-	-	-	-	
平成24年度	-	-	-	-	-	-	-	-	-	-	-	-	-	-	
平成25年度	-	-	-	-	-	-	-	-	-	-	-	-	-	-	
平成26年度	-	-	-	-	-	-	-	-	-	-	-	-	-	-	
平成27年度	-	-	-	-	-	-	-	-	-	-	-	-	-	-	
平成28年度	-	-	-	-	-	-	-	-	-	-	-	-	-	-	
平成29年度	-	-	-	-	-	-	-	-	-	-	-	-	-	-	
磐城	-	-	-	-	-	-	-	-	-	-	-	-	-	-	
福島	-	-	-	-	-	-	-	-	-	-	-	-	-	-	
(白河)	-	-	-	-	-	-	-	-	-	-	-	-	-	-	
棚倉	-	-	-	-	-	-	-	-	-	-	-	-	-	-	
津会	-	-	-	-	-	-	-	-	-	-	-	-	-	-	
(南会津)	-	-	-	-	-	-	-	-	-	-	-	-	-	-	

(資料) 関東森林管理局

(注) 1 森林管理署欄の()は支署である。

2 数値は、平成30年3月31日現在である。

3 国有林野事業における福島県内の苗畑については、平成17年度をもってすべて閉鎖となった。

6 国有林治山事業

(単位 金額:千円)

年度 森林管理署	山地治山			防災林造成			保安林 整備	保安林 管理道 整備	水源流域 広域保全	地すべり 防止	共生保安林整備			その他	
	総経費	復旧治山	予防治山	総経費	海岸 防災林 造成	なだれ 防止林 造成					保安林 整備	総経費	生活環境 保全林 整備		環境 防災林 整備
平成25年度	1,460,047	935,381	-	181,205	181,205	-	162,756	-	36,762	-	-	-	-	143,943	
平成26年度	1,370,122	700,671	52,434	477,403	477,403	-	88,224	-	84,726	-	-	-	-	19,098	
平成27年度	740,415	430,650	-	176,929	176,928	-	107,473	-	3,838	-	-	-	-	700	
平成28年度	1,141,441	429,158	28,620	596,116	596,116	-	63,342	-	52,125	-	-	-	-	700	
平成29年度	893,718	348,444	88,020	454,000	454,000	-	46,910	-	43,664	-	-	-	-	700	
磐城	526,141	28,334	-	454,000	454,000	-	26,000	-	17,107	-	-	-	-	700	
福島	43,093	39,691	-	-	-	-	3,402	-	-	-	-	-	-	-	
(白河)	120,128	90,353	-	-	-	-	3,218	-	26,557	-	-	-	-	-	
棚倉	-	-	-	-	-	-	-	-	-	-	-	-	-	-	
会津	99,695	99,695	88,020	-	-	-	-	-	-	-	-	-	-	-	
(南会津)	104,661	90,371	-	-	-	-	14,290	-	-	-	-	-	-	-	

(資料) 関東森林管理局

(注) 1 森林管理署欄の()は支署である。

2 金額は平成30年3月31日現在である。

7 地方産業経済のために特別に利用される国有林野

年度 森林管理署	(国有林野施業実施計画面積) (単位 面積: ha)									
	総数	貸付使用	共用林野	分収造林	保安林	保安林 見込地	砂防指定地	自然公園	史跡・名勝 天然記念物	国有林野 総面積
平成25年度	733,812	3,490	229,833	11,414	266,804	104,574	3,918	110,772	3,006	404,296
平成26年度	718,645	3,406	227,226	11,144	266,803	92,368	3,920	110,772	3,006	404,242
平成27年度	696,827	3,419	215,411	11,047	266,813	82,439	3,920	110,772	3,006	404,155
平成28年度	635,506	3,436	193,896	10,030	279,912	30,535	3,920	110,772	3,006	404,138
平成29年度	633,993	3,436	192,383	10,030	279,912	30,535	3,920	110,772	3,006	404,138
磐城	69,722	1,134	1,582	3,921	49,980	7,769	282	4,915	140	85,770
福島	89,215	425	23,658	1,996	35,444	10,157	2,794	14,245	497	58,042
(白河)	35,200	637	2,519	1,931	19,930	25	287	9,870	0	34,063
棚倉	22,815	254	12,046	1,468	6,501	415	47	2,085	-	21,578
会津	172,672	635	64,992	620	65,866	9,709	438	30,118	294	95,293
(南会津)	244,368	350	87,585	94	102,190	2,462	72	49,539	2,075	109,391

(資料) 関東森林管理局

- (注) 1 総数欄には国有林野総面積は含まれない。
 2 森林管理署欄の()は支署である。
 3 数値は、平成31年4月1日現在の公表値である。
 4 自然公園は、自然公園法指定のものである。
 5 史跡・名勝天然記念物は、文化財保護法に基づくものである。
 6 各指定地域の2種以上に重複する場合は、双方に計上した。

8 国有林野地元施設設定契約状況

(単位 面積:ha)

年 度	市 町 村	分 収 造 林			貸付 使用	共 用 林 野				
		総 数	一 般	林 構		総 数	普 通	薪 炭	簡 易	放 牧
平成25年度		10,877	6,741	4,136	4,027	181,514	181,395	119	0	0
26		10,461	6,610	3,851	4,027	173,781	173,632	149	0	0
27		9,930	6,309	3,621	4,027	167,581	167,472	109	0	0
28		9,468	6,013	3,454	4,446	167,581	167,472	109	0	0
29		9,210	5,865	3,346	3,959	167,581	167,472	109	0	0
磐 城		3,919	2,184	1,734	997	288	288	0	0	0
	相 馬 市	35	1	33	47	0	-	-	-	-
	南相馬市	808	674	134	78	0	-	-	-	-
	新地町	-	-	-	5	0	-	-	-	-
	飯館村	895	287	608	42	0	-	-	-	-
	広野町	21	21	-	18	0	-	-	-	-
	檜葉町	30	30	-	45	0	-	-	-	-
	富岡町	44	44	-	15	0	-	-	-	-
	川内村	111	101	10	92	0	-	-	-	-
	大熊町	18	18	-	12	0	-	-	-	-
	双葉町	-	-	-	3	0	-	-	-	-
	浪江町	346	302	44	30	0	-	-	-	-
	葛尾村	447	199	247	41	0	-	-	-	-
	いわき市	1,164	507	657	569	288	288	-	-	-
						0				
福 島		1,900	1,569	331	820	14,870	14,870	0	0	0
	福 島 市	111	111	-	251	8,024	8,024	-	-	-
	二本松市	225	225	-	96	384	384	-	-	-
	伊達市	-	-	-	2	328	328	-	-	-
	桑折町	-	-	-	-	0	-	-	-	-
	川俣町	48	48	-	12	101	101	-	-	-
	大玉村	67	67	-	27	2,717	2,717	-	-	-
	郡山市	353	333	20	113	3,316	3,316	-	-	-
	田村市	978	681	297	289	0	-	-	-	-
	小野町	117	103	14	30	0	-	-	-	-
(白 河)		1,523	997	526	736	1,050	1,050	0	0	0
	須賀川市	149	143	6	66	0	-	-	-	-
	天栄村	183	168	16	154	0	-	-	-	-
	玉川村	25	25	-	49	585	585	-	-	-
	平田村	272	85	187	99	465	465	-	-	-
	古殿町	600	304	296	239	0	-	-	-	-
	白河市	211	211	-	81	0	-	-	-	-
	西郷村	83	61	22	48	0	-	-	-	-
	矢吹町	-	-	-	-	0	-	-	-	-
	石川町	-	-	-	1	0	-	-	-	-
棚 倉		1,216	536	680	344	8,958	8,849	109	0	0
	棚 倉 町	367	146	221	42	3,527	3,527	-	-	-
	矢祭町	253	156	97	44	426	426	-	-	-
	塙 町	280	120	160	131	4,944	4,896	48	-	-
	鮫川村	316	115	201	127	61	-	61	-	-
会 津		573	499	74	725	63,611	63,611	0	0	0
	会津若松市	50	50	-	70	3,628	3,628	-	-	-
	喜多方市	136	119	17	125	8,074	8,074	-	-	-
	北塩原村	63	63	-	137	6,738	6,738	-	-	-
	西会津町	5	5	-	22	3,181	3,181	-	-	-
	磐梯町	12	12	-	4	100	100	-	-	-
	猪苗代町	6	6	-	122	3,821	3,821	-	-	-
	会津坂下町	46	46	-	9	78	78	-	-	-
	柳津町	43	21	22	21	2,369	2,369	-	-	-
	三島町	3	3	-	8	724	724	-	-	-
	金山町	109	90	19	78	15,581	15,581	-	-	-
	昭和村	15	15	-	80	14,013	14,013	-	-	-
	会津美里町	59	59	-	15	270	270	-	-	-
	下郷町	27	11	16	30	5,033	5,033	-	-	-
	南会津町	-	-	-	4	0	-	-	-	-
(南会津)		79	79	0	337	78,804	78,804	0	0	0
	檜枝岐村	-	-	-	129	20,052	20,052	-	-	-
	只見町	21	21	-	95	43,372	43,372	-	-	-
	南会津町	58	58	-	113	15,381	15,381	-	-	-

(資料) 関東森林管理局

(注) 1 平成30年4月1日現在の契約実績(面積)である。

2 森林管理署の欄()は支署である。

3 分収造林の各市町村の数値は単位未満を四捨五入しているため、各森林管理署計の数値は一致し

9 官行造林


年度 森林管理署	面						積				材						積		
	総 数	人工林	天然林	無立木地	林地以外	総 数	総 数	ス ギ	針 ノ キ	葉		ア カ マ ツ	ク ロ マ ツ	カ ラ マ ツ	そ の 他	広 葉 樹			
										ア カ マ ツ	ク ロ マ ツ								
																	ア カ マ ツ	ク ロ マ ツ	
材 数	材 数	材 数	材 数	材 数	材 数	材 数	材 数	材 数	材 数	材 数	材 数	材 数	材 数	材 数	材 数				
平成25年度	2,338	2,157	81	48	53	421	378	68	6	128	177	0	44						
平成26年度	2,338	2,157	81	48	53	421	378	68	6	128	177	0	44						
平成27年度	2,132	1,885	61	140	46	374	336	63	6	128	139	0	38						
平成28年度	2,132	1,885	61	140	46	383	344	65	6	132	140	0	39						
平成29年度	2,132	1,885	61	140	46	383	344	65	6	132	140	0	39						
磐城	836	794	23	-	19	190	168	40	0	110	18	0	22						
福島	163	154	3	-	6	24	22	1	0	9	11	-	2						
(白河)	179	177	-	-	2	28	26	4	5	7	10	-	2						
棚倉	-	-	-	-	-	-	-	-	-	-	-	-	-						
会津	878	742	32	85	18	136	125	20	-	6	99	-	12						
(南会津)	76	17	3	55	1	4	3	1	-	0	2	-	1						

(資料) 関東森林管理局

(注) 1 森林管理署欄の()は支署である。

2 数値は、平成31年4月1日現在の公表値である。

3 単位未満四捨五入により、総数と内訳が一致しない場合がある。



Future
From
Fukushima.

ふくしまから
はじめよう。

福島県森林・林業統計書に関するお問い合わせは

福島県農林水産部森林計画課
TEL 024(521)7425(直通)
024(521)1111 内線3414

リサイクル適性 

この印刷物は、印刷用の紙へ
リサイクルできます。



再生紙を使用しています。