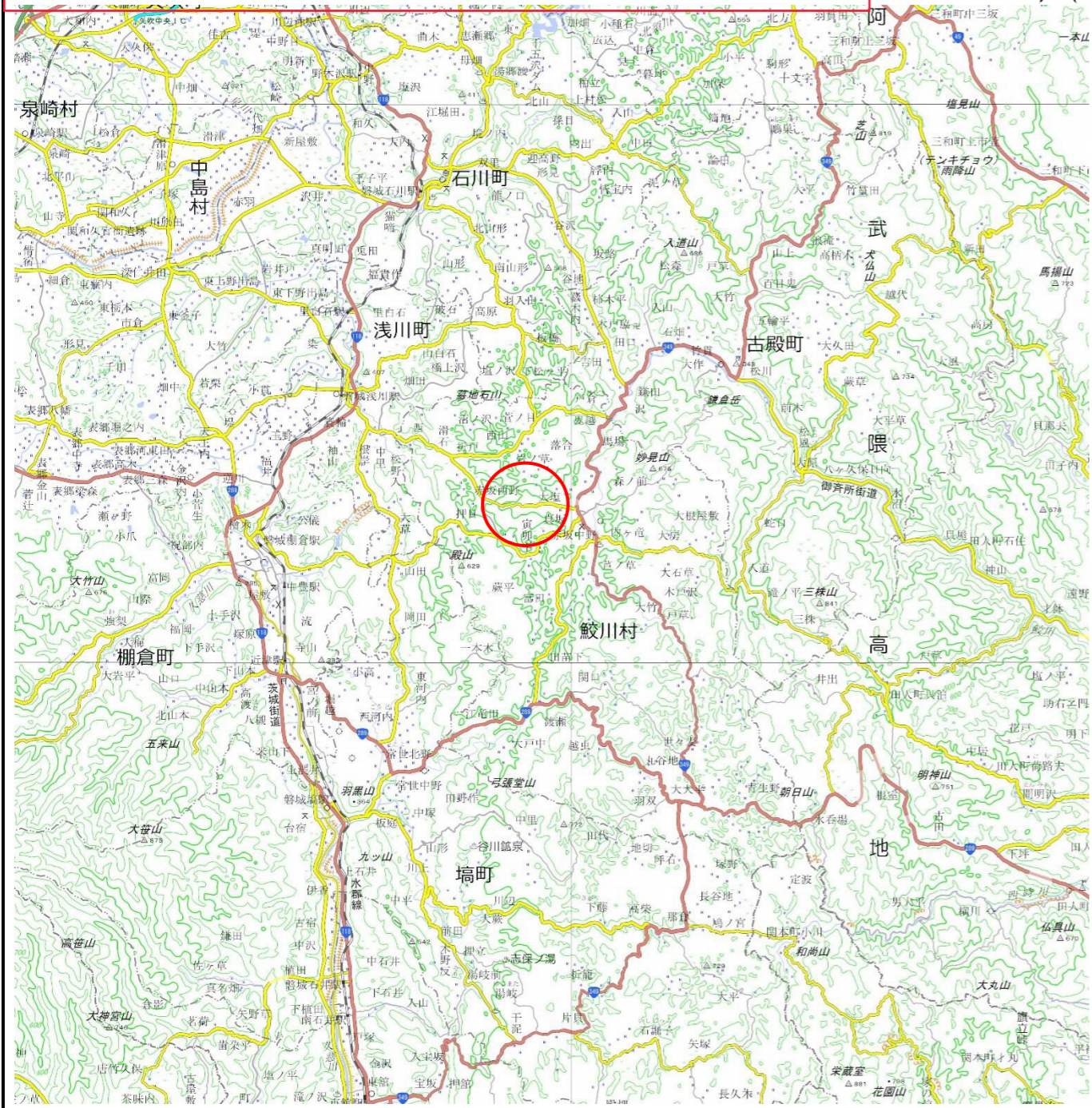


土砂災害警戒区域等の指定の公示に係る図書(その1)

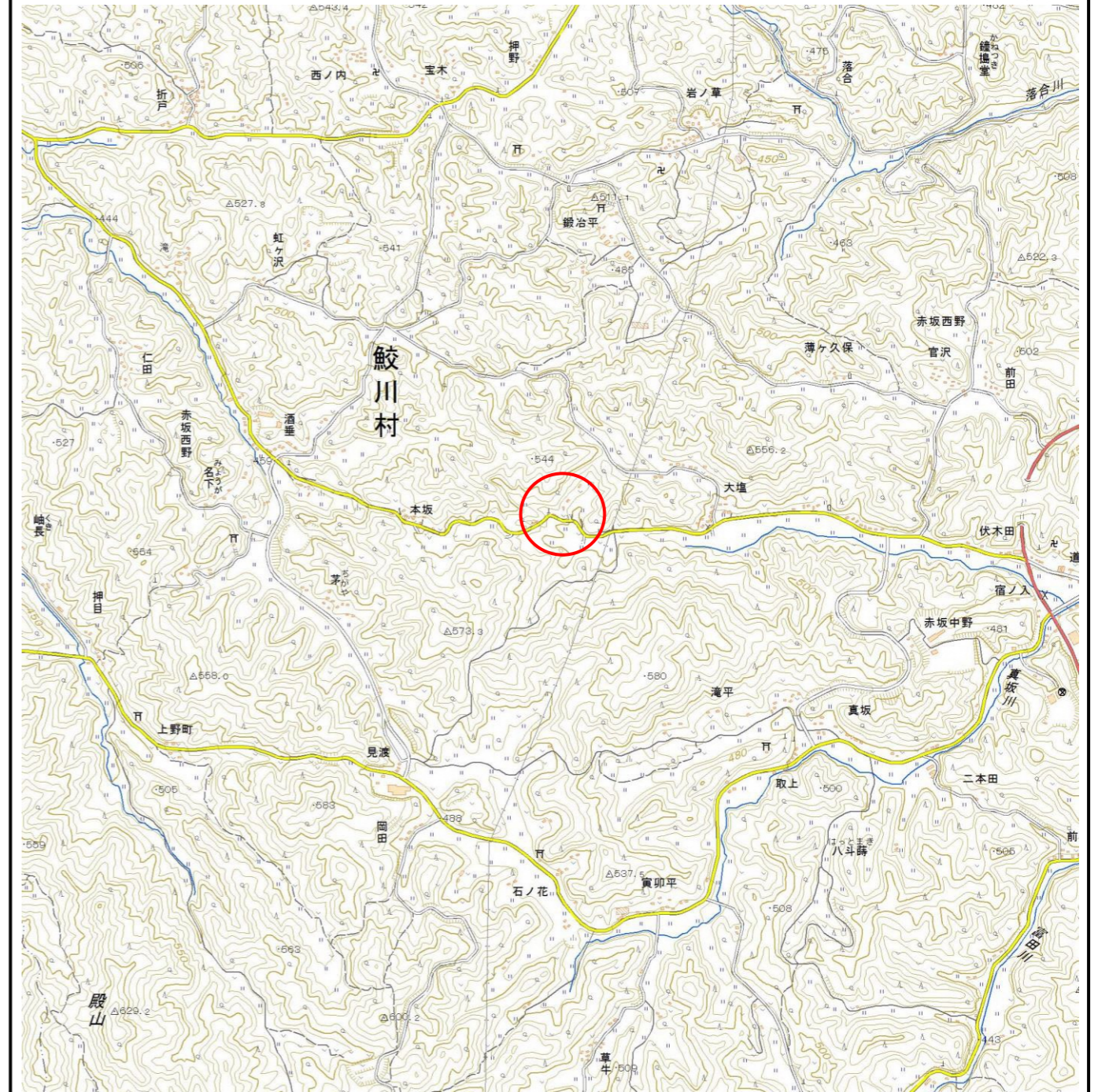
基礎調査結果の公表

この公示図書は予定図のため、指定時に変更になることがあります。



0 2.5 5 km

(1/200,000)



0 250 500 m

(1/25,000)

様式-1(急)
土砂災害警戒区域・土砂災害特別警戒区域
位置図

自然現象の種類

急傾斜地の崩壊

箇所番号

1336

箇所名

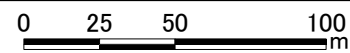
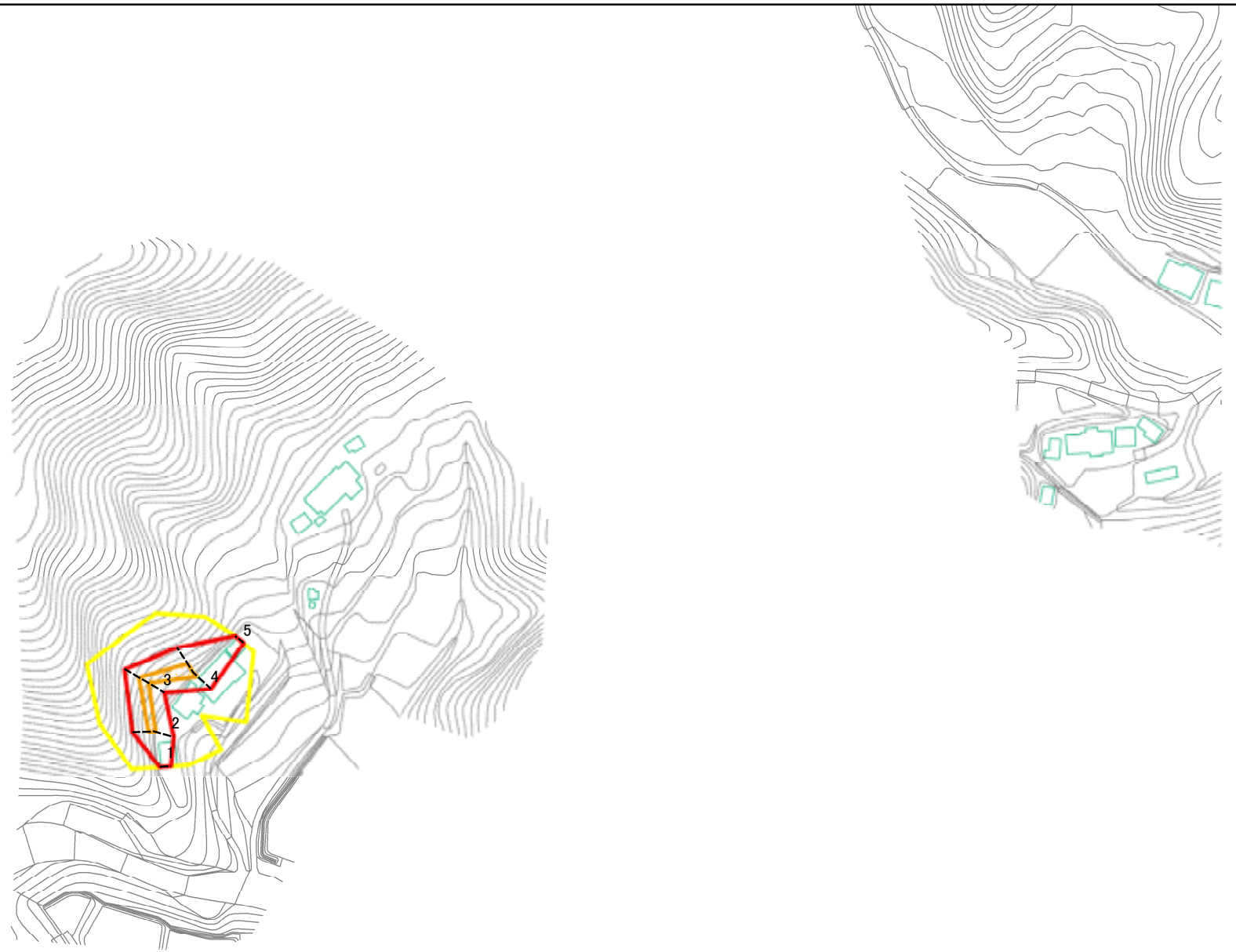
大塩1号

所在地

福島県東白川郡鮫川村大字赤坂西野字大塩

基礎調査結果の公表

この公示図書は予定図のため、指定次に変更になることがあります。



図中の数字は横断測線番号を示す

| | | | | | | | |
|---|---|--|--------------------|-------------|---------|------------|------|
| 様式-2(急) 土砂災害警戒区域・土砂災害特別警戒区域 区域図(その1) | 土砂災害警戒区域 (土砂災害防止法施行令第二条の基準に該当する区域) | | N 縮尺 1:2,500 | 自然現象 の種類 | 急傾斜地の崩壊 | 箇所番号 | 1336 |
| | 土砂災害特別 警戒区域 (土砂災害防止 法施行令第三条 の基準に該当す る区域) | | | 告示番号 | 公表年月日 | 箇所名 | 大塩1号 |
| | 土砂災害特別 警戒区域 (土砂災害防止 法施行令第三条 の基準に該当す る区域) | 斜面の崩壊による 土石等の衝撃力が100kN/mを超える区域 斜面の崩壊による 土石等の堆積の高さが3mを超える区域 上記以外の区域 | | | 告示年月日 | 平成31年3月20日 | 所在地 |