

15

新宮下橋 しんみやしたはし

Shinmiyashita Bridge

位置図



位置図(詳細)



写真



路線名	一般国道252号
所在地	福島県大沼郡三島町大字宮下
緯度経度	北緯 37° 28' 17" 東経 139° 38' 57"
橋長	140.0m
支間長	92.0m (最大)
橋梁構造	3径間鋼アーチ橋
管理者	福島県宮下土木事務所
完成年	平成元年
カード配布場所	道の駅 会津街道みしま宿

カードには載ってない

ひとくちメモ

全国的にも珍しい3つのアーチ橋が一つのファインダーに収まって見ることができる、その光景は「みやしたアーチ3橋(兄)弟」と呼ばれています。3橋(兄)弟のプロフィールは↓のとおりです。

長男

- ・昭和14年完成(80歳)、延長80.7m
- ・JR只見線
- ・現存する鉄道コンクリート橋としては全国で2番目に古い

次男

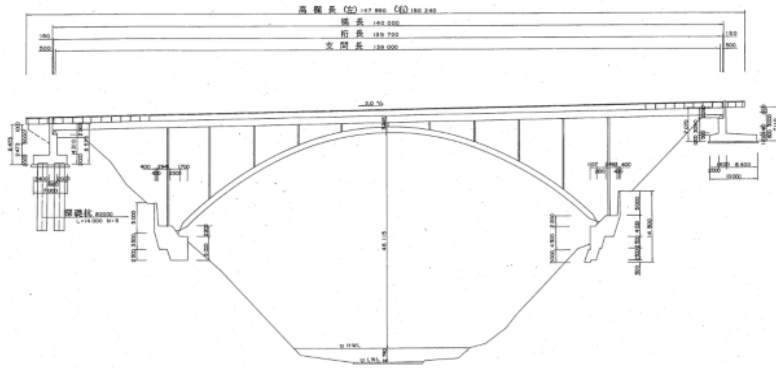
- ・昭和32年完成(62歳)、延長73.7m
- ・一般県道小栗山宮下線
- ・福島県のアーチ橋としては最も古いものの一つ

三男

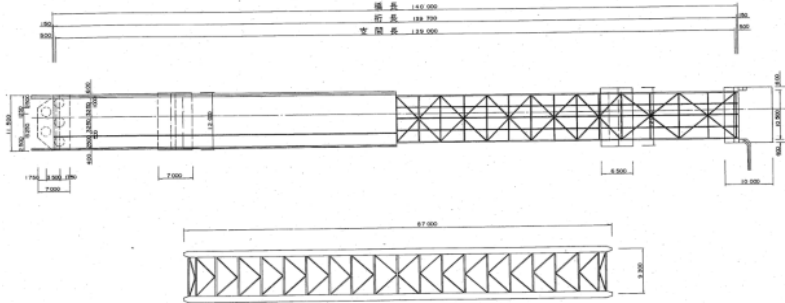
- ・平成元年完成(31歳)、
- ・延長140.0m
- ・一般国道252号

図面

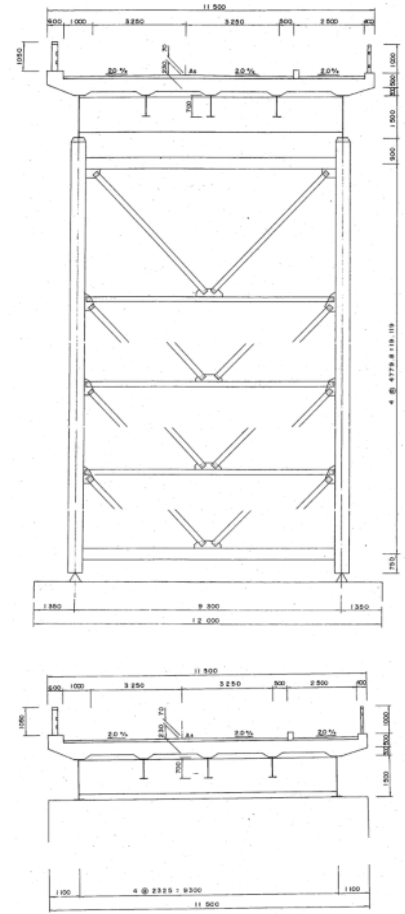
平面図



側面図



断面図



写真

