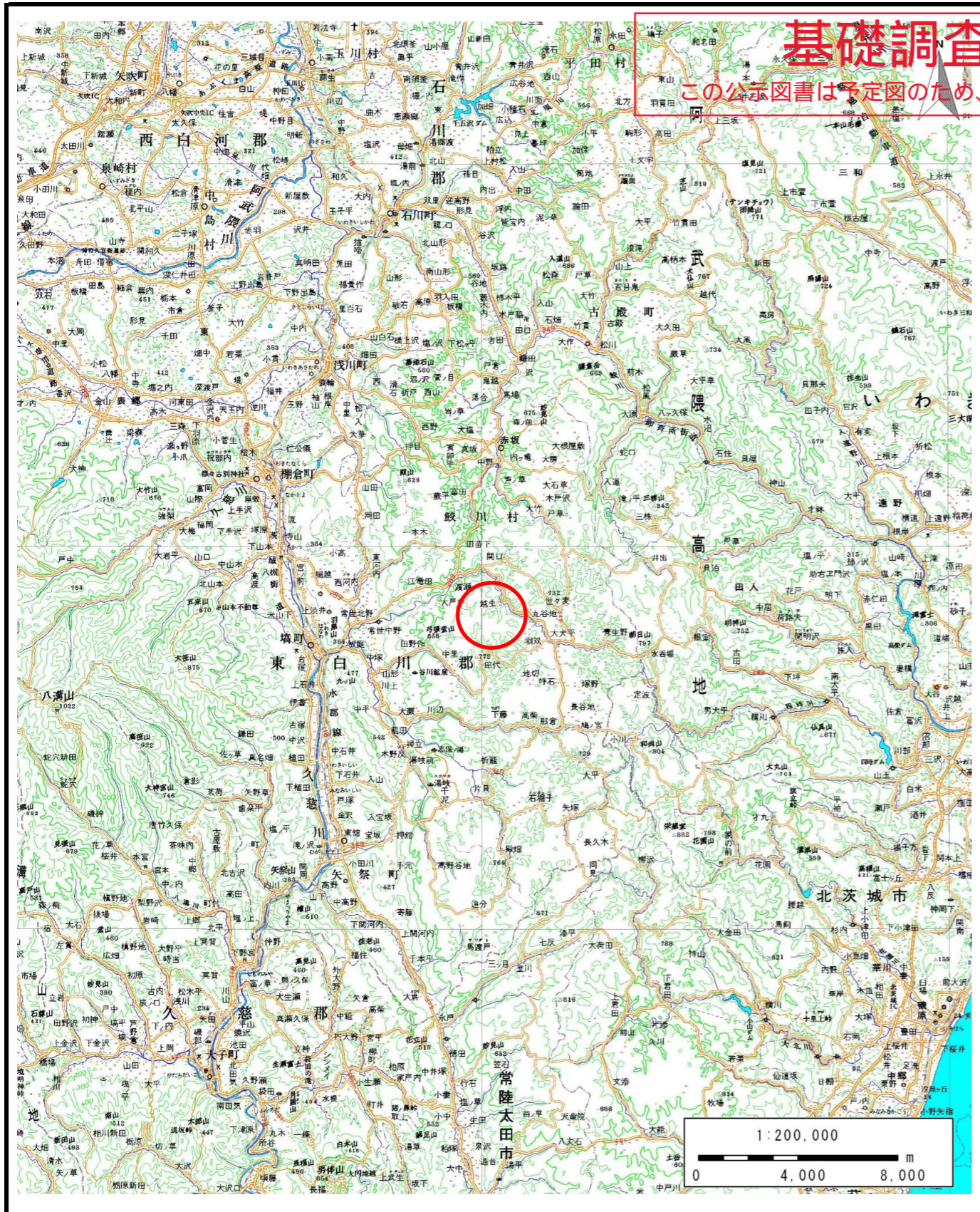


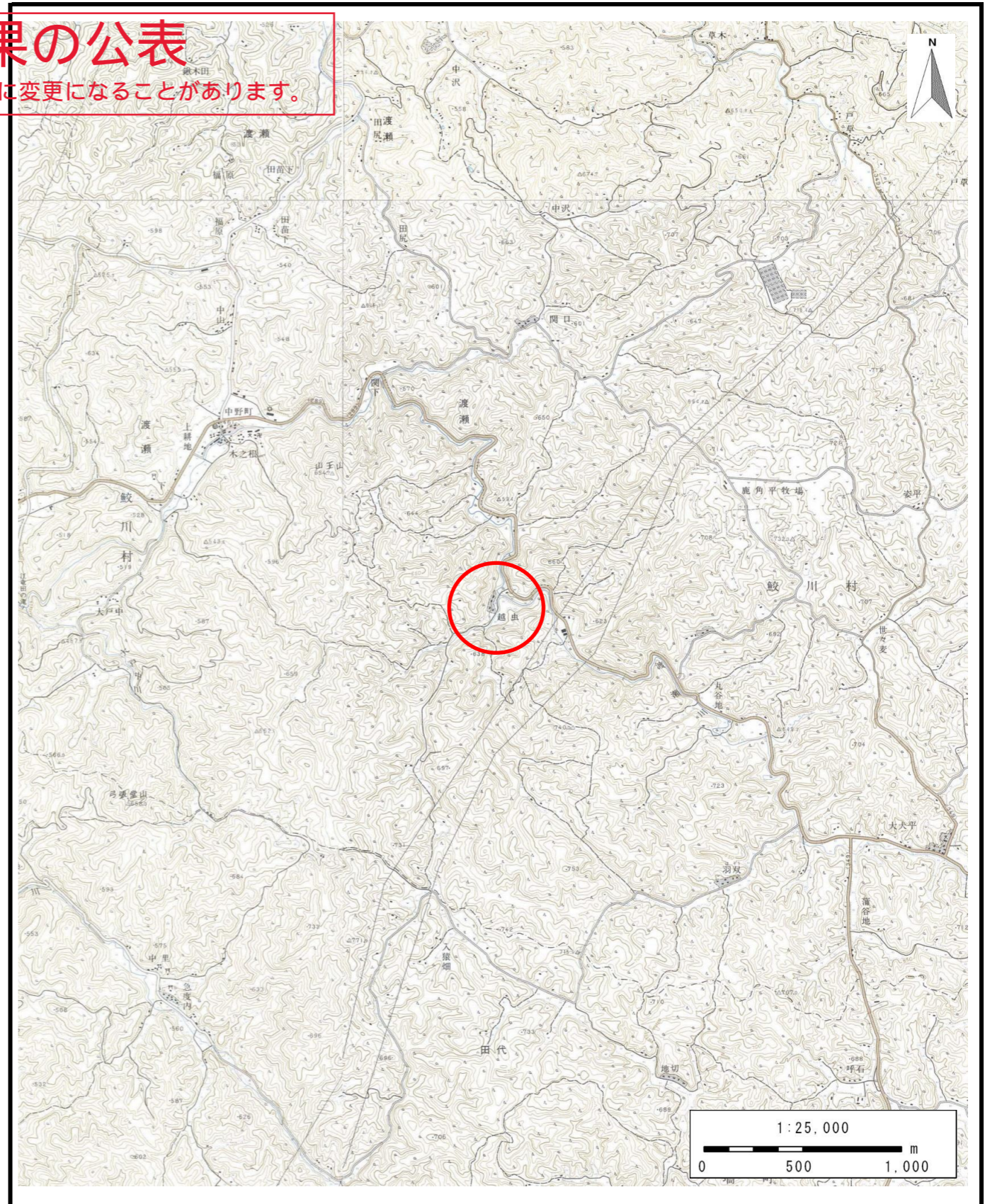
土砂災害警戒区域等の指定の公示に係る図書（その1）

基礎調査結果の公表

この公示図書は予定図のため、指定時に変更になることがあります。



(1/200,000)



(1/25,000)

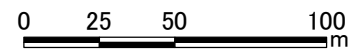
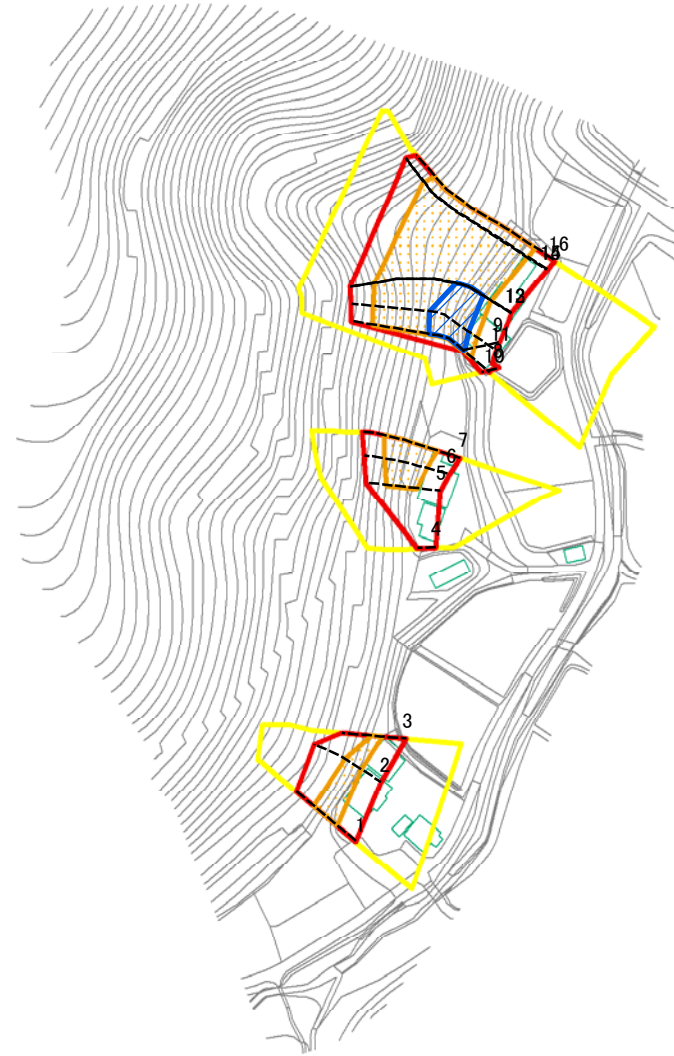
“様式－1（土）
土砂災害警戒区域・土砂災害特別警戒区域 位置図”

| | |
|---------|-----------------|
| 自然現象の種類 | 急傾斜地の崩壊 |
| 溪流番号 | 1354 |
| 溪流名 | 越虫4号 |
| 所在地 | 福島県東白川郡鮫川村渡瀬字越虫 |

この地図は、国土地理院長の承認を得て、同院発行の数値地図20000(地図画像)及び電子地形図25000を複製したものである。（承認番号 平29情複、第1100号）

基礎調査結果の公表

この公示図書は予定図のため、指定時に変更になることがあります。



図中の数字は横断測線番号を示す

| | | | | | |
|--|---|--|--------------------|------------------------|------------------------|
| 様式-2(急) 土砂災害警戒区域・土砂災害特別警戒区域 区域図(その1) | 土砂災害警戒区域 (土砂災害防止法施行令第二条の基準に該当する区域) | | N 縮尺 1:2,500 | 自然現象 の種類 急傾斜地の崩壊 | 箇所番号 1354 |
| | 土砂災害特別警戒区域 (土砂災害防止法施行令第三条の基準に該当する区域) | | | 告示番号 公表年月日 | 箇所名 越虫4号 |
| | 土砂災害特別警戒区域 (土砂災害防止法施行令第三条の基準に該当する区域) | | | 告示年月日 平成30年8月3日 | 所在地 福島県東白川郡鮫川村渡瀬字越虫 |
| | 上記以外の区域 | | | | |