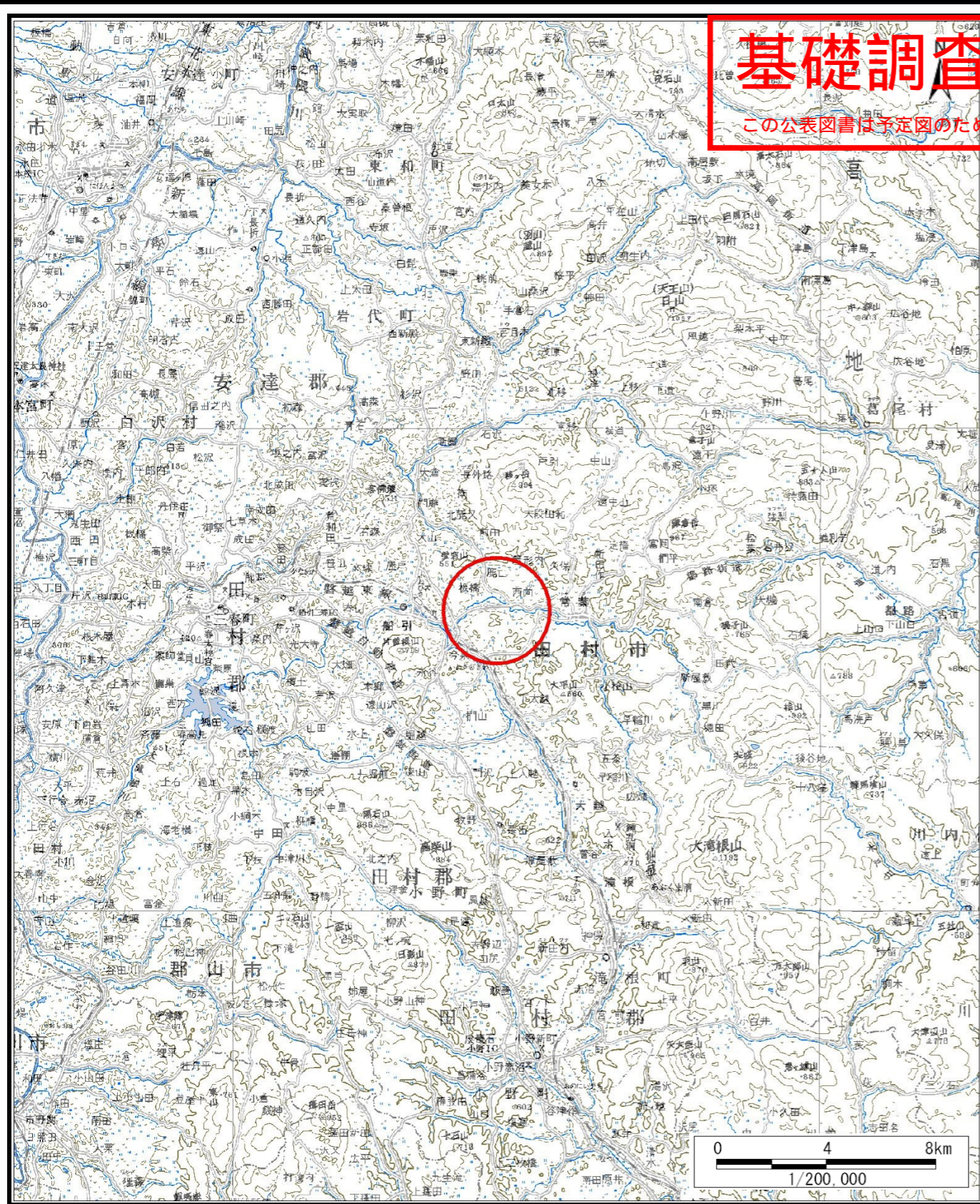
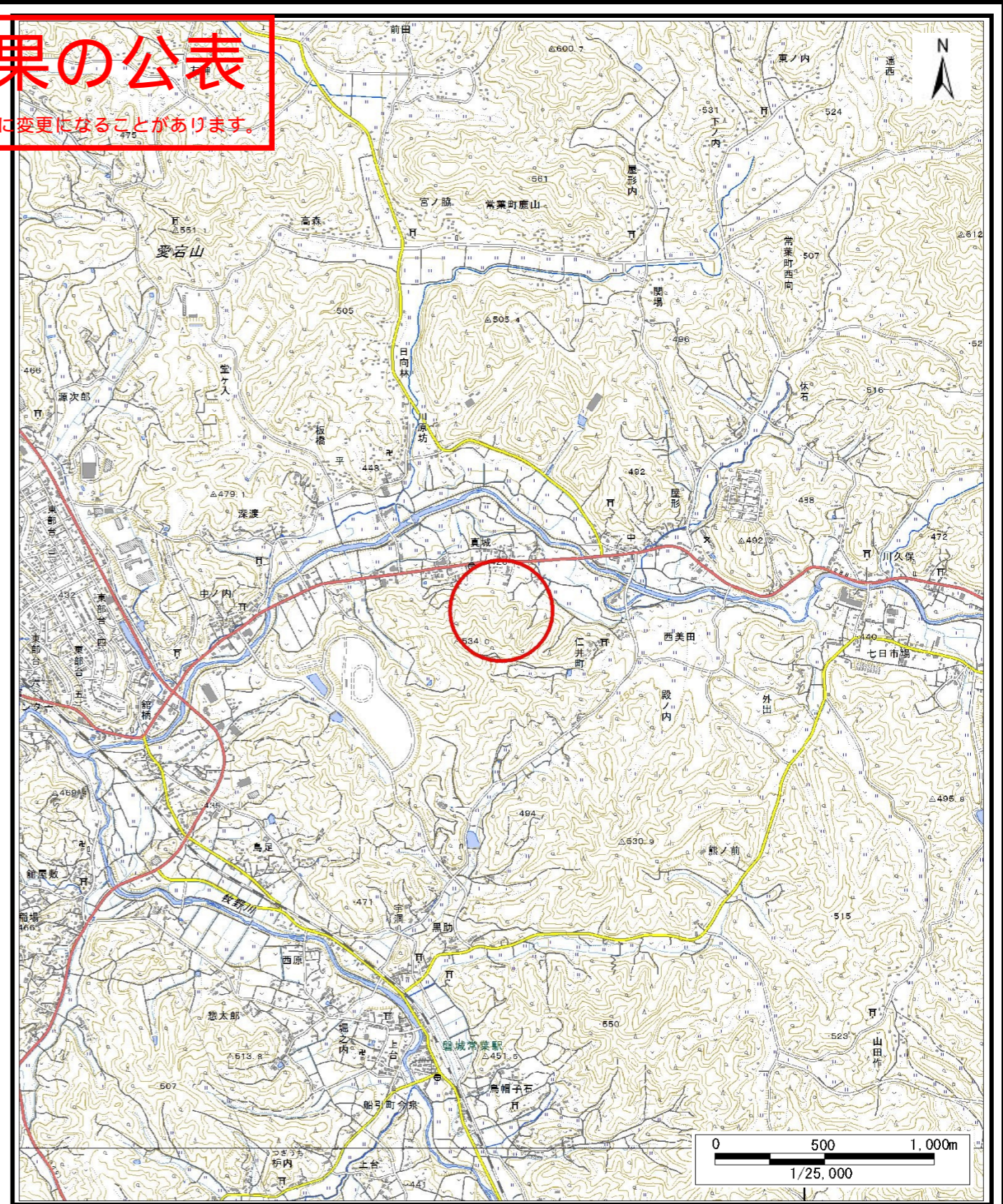


基礎調査結果の公表

この公表図書は予定図のため、指定時に変更になることがあります。



(1/200,000)



(1/25,000)

様式-1 (土)

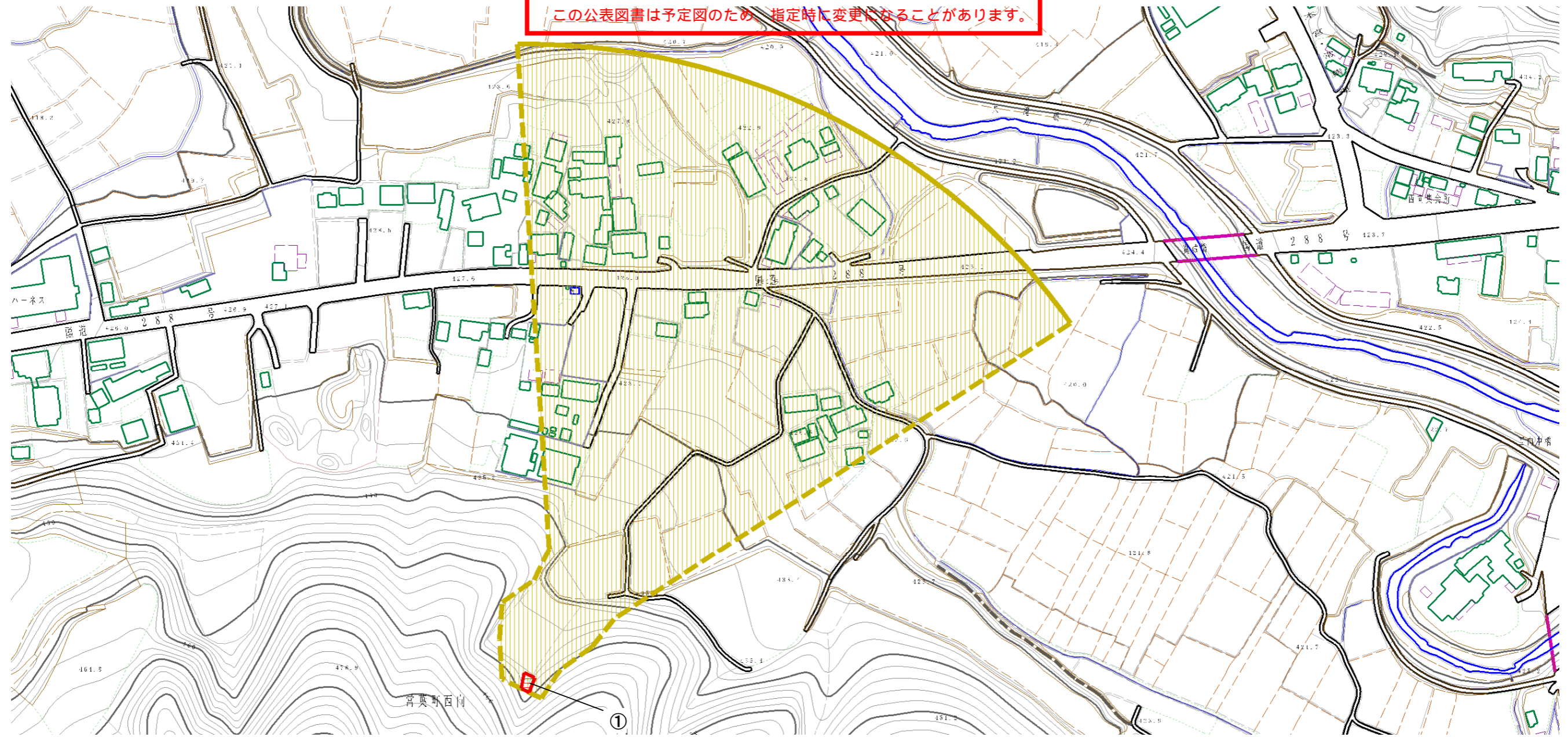
土砂災害警戒区域・土砂災害特別警戒区域 位置図

自然現象の種類	土石流
溪流番号	20526B0014
溪流名	米粉原 2
所在地	福島県田村市常葉町西向字米粉原

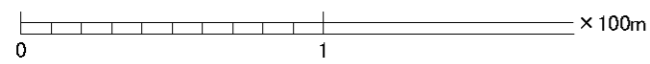
この地図は、国土地理院長の承認を得て、同院発行の数値地図20000(地図画像)及び電子地形図25000を複製したものである。(承認番号 平28情複、第1446号)

基礎調査結果の公表

この公表図書は予定図のため、指定時に変更になることがあります。



横断測線の区間	力の大きさのうち最大のもの(kN/m ²)	土石流の高さ(m)
①	24.46	0.45



様式-2(土)		土砂災害警戒区域 (土砂災害防止法施行令第二条の基準に該当する区域)		土砂災害特別警戒区域 (土砂災害防止法施行令第三条の基準に該当する区域)		土砂災害警戒区域以外		自然現象の種類	土石流	溪流番号	20526B0014
土砂災害警戒区域・土砂災害特別警戒区域区域図		土砂等の高さが1mを超え、その衝撃力が50kN/mを超える区域	土砂等の高さが1mを超え、その衝撃力が50kN/mを超えない区域	上記以外の区域	縮尺 1:2,500	北	公表年月日 平成30年4月27日	溪流名	米粉原2	所在地	福島県田村市常葉町西向宇米粉原