
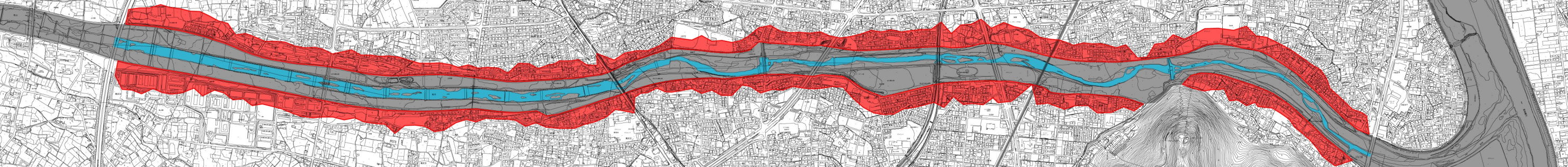


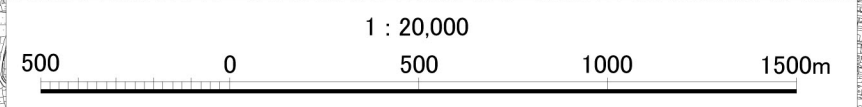
阿武隈川水系 松川 洪水浸水想定区域図 (家屋倒壊等氾濫想定区域[河岸侵食])



福島市



凡例
■ : 家屋倒壊等氾濫想定区域
(河岸侵食)



1. 説明文
- (1) この図は、阿武隈川水系松川の水位周知区間について、家屋倒壊等をもたらすような氾濫の発生が想定される区域（家屋倒壊等氾濫想定区域）を表示した図面です。
 - (2) この家屋倒壊等氾濫想定区域は、指定時点の松川の河道の整備状況を勘案して、想定し得る最大規模の降雨に伴う洪水により松川の河岸の侵食幅を予測したものです。
 - (3) また、家屋倒壊等氾濫想定区域は、松川の河岸が侵食された場合における、家屋の倒壊・流出等の危険性がある区域の目安を示すものですが、個々の家庭の構造・強度特性等の違いから、この区域の境界は厳密ではなく、あくまでも目安であることに留意して下さい。
2. 基本事項等
- (1) 作成主体 福島県
 - (2) 公表年月日 平成30年3月16日
 - (3) 公告番号 公告第57号
 - (4) 対象となる水位周知河川 阿武隈川水系松川
(実施区間)
左岸：福島県福島市笹谷字松川2番の1地先の東北自動車道松川橋下流端から福島県福島市本内字松川畑2番の14地先の国道4号松川橋上流端まで
右岸：福島県福島市南沢又字水門下162番地先の東北自動車道松川橋下流端から福島県福島市松山町185番の1地先の国道4号松川橋上流端まで
 - (5) 指定の前提となる降雨 松川流域の2日間の総雨量553.7mm
 - (7) 関係市町村 福島市