

# 浜通り地方の 復旧・復興加速化 ～事業概要～

一歩ずつ未来へつなぐ

ひろの防災緑地  
県道広野小高線(北迫工区)  
(平成28年12月7日供用)



ふくしまから  
はじめよう。

2017年度版

福島県土木部

【復興の理念】

1. 復旧・復興を成し遂げること、それが私たちの「使命」
2. 山積する課題に立ち向かうこと、それが私たちの「挑戦」
3. 子供たちの未来を切り拓くこと、それが私たちの「責任」
4. ふくしま復興の軌跡を残すこと、それが私たちの「誇り」

東日本大震災の被害状況と完了見通し

# 東日本大震災の被害

## 被害の概要

最大震度 **震度6強** (平成23年3月11日)

県全体の被害総額 **9,826** 億円 (平成24年11月30日発表)

### ■福島県災害対策本部 (平成29年2月27日発表)

死者 **3,957**人 行方不明者 **3**人

(全壊)15,218棟 (半壊)80,628棟 (一部損壊)141,154棟

避難者 **79,446**人

(県内等)39,628人 (県外)39,818人

### ■福島県内の公共土木施設 (平成23年4月27日発表)

公共土木施設被害箇所 **4,949**箇所

公共土木施設被害額 **3,162**億円

災害に伴う通行止め **108**路線 **169**箇所

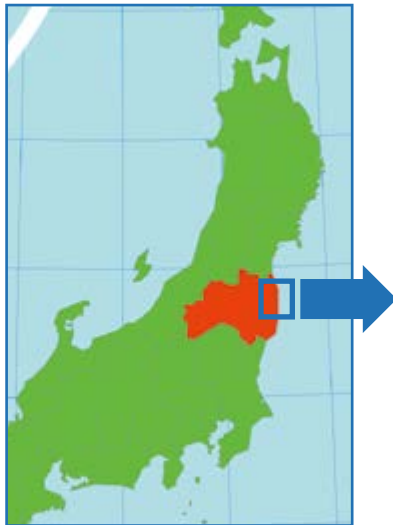
※平成29年2月27日現在 (5路線 9箇所)

# 避難指示区域の推移

平成25年8月8日



出典:経済産業省ホームページ



平成29年4月1日



# 津波被災地における 復旧・復興事業の 完了見通し

## 1 趣旨

○津波被災地(帰還困難区域を除く)の復旧・復興事業について、平成29年度までに約9割、平成30年度までにほぼ完了する見通し。

## 2 各事業の完了見通し

※平成29年2月7日公表

対象施設	事業内容	完了年度	事業箇所	事業進捗見通し(箇所・地区・工区数[累計])					
				H27迄	H28迄	H29迄	H30迄	H31迄	H32迄
①河川	被災した河川の堤防を復旧または新たに築造・かさ上げる	H31	31	(1) 1	(13) 11	(19) 17	(29) 28	(31) 31	
②海岸	被災した海岸の堤防を復旧または新たに築造・かさ上げ及び消波堤や離岸堤等の復旧をする	H31	86	(18) 21	(44) 45	(69) 63	(85) 83	(86) 86	
③排水機場	被災した排水機場を復旧する。(海岸堤防に隣接し湛水被害を防止するポンプ場や樋門などの復旧)	H30	37	(27) 27	(30) 28	(32) 32	(37) 37		
④港湾・漁港	被災した港湾及び漁港の防波堤や岸壁等の施設を復旧する	H30	15	(4) 4	(6) 5	(13) 13	(15) 15		
⑤道路	被災した道路を原形に復旧する	H30	304	(285) 285	(298) 293	(302) 300	(304) 304		
⑥津波被災地道路	津波の襲来前に内陸部や高台に速やかに避難するための道路(バイパス・拡幅)を整備する	H32	21	(1) 1	(6) 5	(11) 10	(19) 19	(20) 20	(21) 21
⑦防災緑地	津波を軽減し、市街地を守るために新たに植樹や盛土を築造する	H31	10		(1) 1	(3) 3	(7) 7	(10) 10	
⑧海岸防災林	津波や飛砂、強風等から農地を守る防災林を新たに築造する	H32	8					(2) 2	(8) 8
⑨治山施設	被災した治山施設(防潮堤、護岸工、盛土)を復旧する	H30	7	(2) 2	(3) 3	(3) 4	(7) 7		
全体			519	(338) 341 (65%) 66%	(401) 391 (77%) 75%	(452) 442 (87%) 85%	(503) 500 (97%) 96%	(512) 512 (99%) 99%	(519) 519 (100%) 100%

※津波による被災を受けた、浜通り沿岸部の9市町村(新地町、相馬市、南相馬市、浪江町、双葉町、富岡町、楡葉町、広野町、いわき市)内の事業。

※( )はH28.2.8に公表した数字

※完了見通し公表から1年が経過し、台風等の影響により一部に遅れがあるものの、前倒しも図れており、復旧・復興事業は概ね順調に進んでいる。

### 3 今後の進捗見通し(概況)

#### 【平成29年度】

- 相馬港、小名浜港等の4港湾が復旧完了予定。松川浦漁港等の4漁港が復旧完了予定。

#### 【平成30年度】

- 請戸・富岡漁港の復旧が完了し、港湾漁港復旧(15港)がすべて完了予定。
- 河川、海岸、津波被災地道路は概ね(90%)完了予定。
- 道路(304箇所)、排水機場(37箇所)及び治山施設(7箇所)の災害復旧がすべて完了予定。

#### 【平成31年度】

- 河川(31箇所)、海岸(86箇所)、防災緑地(10地区)がすべて完了予定。

#### 【平成32年度】

- 津波被災地道路がすべて(21箇所)が完了予定。
- 海岸防災林(8地区)がすべて完了予定。

#### (参考) 帰還困難区域における道路災害復旧事業の完了見通し

- 帰還困難区域においては、関係市町村の帰還計画に関連する道路や一時立ち入りの障害となる道路の被災箇所について、国による除染など必要な対応を行い復旧することとしており、既に災害査定を終えている箇所については平成29年度までに完了の見通し。

事業箇所	事業進捗見通し(箇所・地区・工区数[累計])					
	H27迄	H28迄	H29迄	H30迄	H31迄	H32迄
39	(9) 9	(32) 38	(39) 39			

※津波被災地外の葛尾村(3箇所)、飯館村(2箇所)及び中間貯蔵施設建設予定地内は上表に含めず。

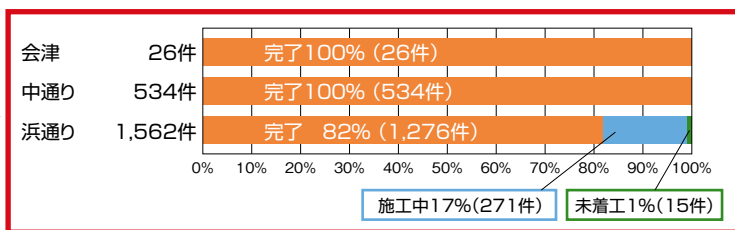
※( )はH28.2.8に公表した数字



# 東日本大震災で被災した公共土木施設の復旧

(平成29年2月末現在)

公共土木施設等 災害復旧工事箇所	査定決定数 (箇所数)	着工件数		完了件数		完了 見通し <small>※帰還困難区 域を除く</small>
		着工率 (%)	完了率 (%)			
計	2,122	2,107	99%	1,836	87%	
河川・砂防	272	271	99%	242	88%	H31年度
海岸	157	155	99%	90	57%	H31年度
道路・橋梁	798	795	99%	749	93%	H30年度
港湾	331	331	100%	311	94%	H29年度
漁港	467	458	98%	347	74%	H30年度
下水	3	3	100%	3	100%	完了
公園・都市施設	5	5	100%	5	100%	完了
公営住宅	89	89	100%	89	100%	完了



## 【参考】避難指示区域等の進捗状況

避難指示解除準備区域及び居住制限区域等は、既に災害査定が終了しています。帰還困難区域では、国が行う除染などと調整を図りながら進めていく予定です。

※避難指示を解除した田村市、南相馬市、葛尾村、川内村、楢葉町の区域を含む

査定決定数 (箇所数)	着工		完了	
	件数	着工率	件数	完了率
340	326	96%	201	59%

### 内46箇所は帰還困難区域

帰還困難区域における道路災害復旧事業はH29年度まで完了の見通し  
(津波被災地:39箇所、葛尾村:3箇所、飯舘村:2箇所)

# 応急仮設住宅による 住まいの確保と適切な維持管理

## 仮設住宅15,437戸の適切な維持管理

※平成29年2月28日時点

### 目標

避難生活の長期化等に対しても、良好な居住環境を維持するため、適切な管理に努めます。

### 応急仮設住宅供給に伴う様々な取り組み

#### ①高齢者の生活支援

車椅子に対応



共同生活に対応



#### ②コミュニティ形成の支援

玄関の対面配置



集会場の設置



#### ③良好な居住環境の支援

木ぐい白あり駆除の状況



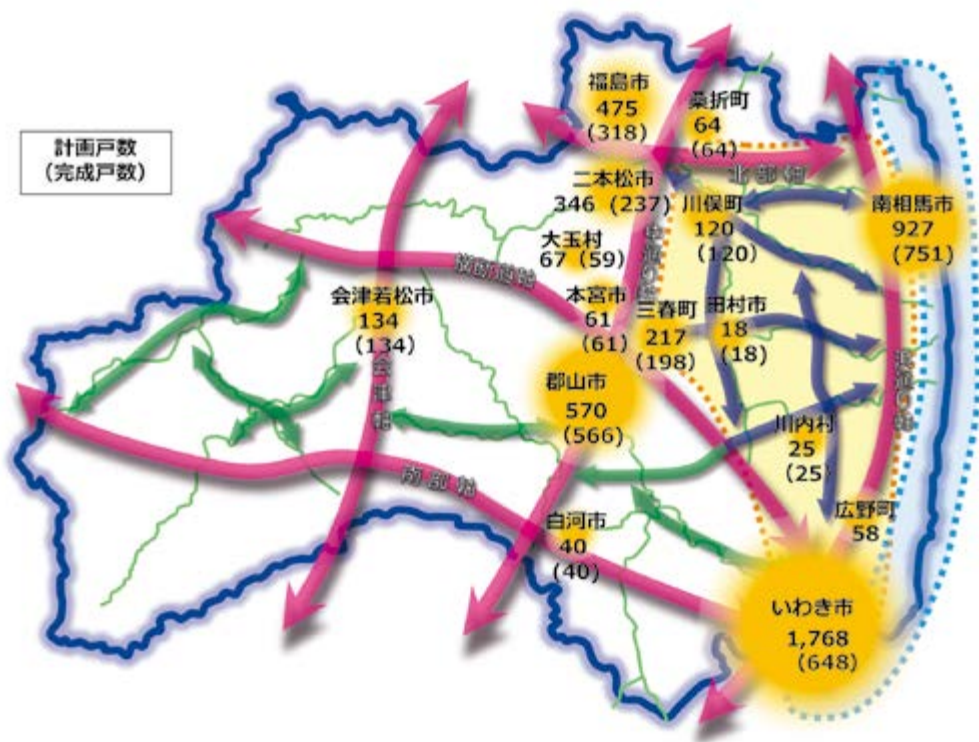
木ぐい補強工事の状況



# 復興公営住宅による 安心・安全のまちづくり

復興公営住宅4,890戸は、  
平成29年度までの完成を  
目指します。

(平成29年2月末現在)



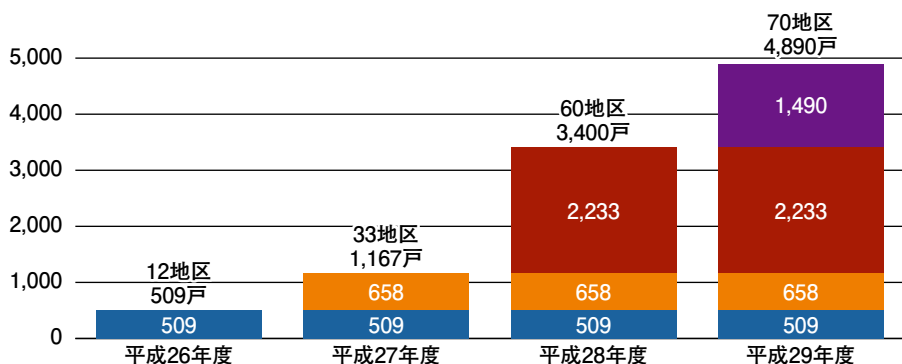


## 避難されている方々の住宅対策

### 各市町村の年度別整備戸数

(戸)

	H26	H27	H28	H29	合計
福島市	71	58	286	60	475
会津若松市	28	61	45		134
郡山市	160	330	80		570
いわき市	250	67	331	1,120	1,768
白河市			40		40
二本松市			237	109	346
田村市			18		18
南相馬市			811	116	927
本宮市		8	53		61
桑折町		25	39		64
川俣町			120		120
大玉村		59	0	8	67
三春町		25	173	19	217
広野町				58	58
川内村		25			25
合計	509	658	2,233	1,490	4,890



※ 設計や工事の状況により整備戸数・完成時期が変動する場合があります

## 完成した復興公営住宅

### 宮沢団地(いわき市)



### 城北団地(会津若松市)



## 避難されている方々の住宅対策

### 完成した復興公営住宅

北原団地(南相馬市)



白坂団地(白河市)



### 鍵引渡し式

北中央団地(福島市)



高萩団地(いわき市)



### 交流イベント

湯長谷団地「クリスマス会」(いわき市)



桑折駅前団地「干支ぬいぐるみ作り」(桑折町)



# 住宅の復興支援による くらしの基盤づくり

## 住宅復興マッチングサポート事業

工務店や設計者、不動産業者を紹介し、住宅再建を支援します

被災者や避難者の生活再建やふるさとへの帰還を促進するため、住宅の改修や建て替えを希望する方に、工務店や設計者、不動産業者を紹介します。

## ふるさと帰還とまちの活気を呼び戻す住まいの診断モデル事業

避難指示を受けた市町村が行う建物状況調査を支援します

避難者の住宅再建・帰還を促進し、まちの活気を呼び戻すため、避難指示を受けた市町村が行う住まいの状況調査に補助します。

## 多世代同居・近居推進事業

子育て環境の充実等を図るため、多世代が同居・近居するための住まいづくりを支援します

親世帯と子ども世帯が同居・近居するための新築・中古住宅の取得、二世帯住宅へのリフォーム工事に要する経費の一部を補助します。

## ふくしまの未来を育む森と住まいのポイント事業

県産木材を活用した住まいづくりを支援します

県産木材を活用した住宅に県産品と交換可能なポイントを交付します。

【交付ポイント】

一般：20万円相当

被災者等：30万円相当

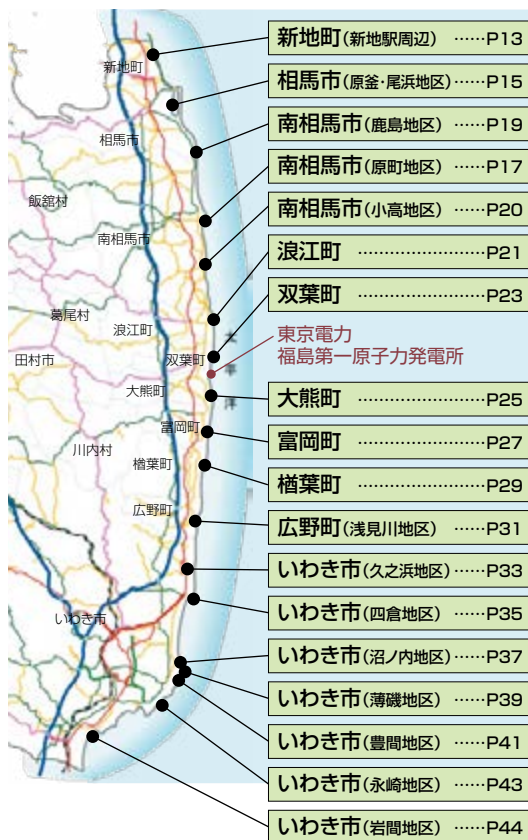


詳しくは **福島県建築指導課** で検索してください。

# 総合的な防災力の高い 復興まちづくり

最大9.3m以上の津波が発生し、沿岸部の  
112km<sup>2</sup>が浸水被害

## 主な実施箇所



津波による住家被災状況(新地町)



津波による住宅被災状況  
(浪江町請戸漁港付近)



津波による海岸線の被災状況(いわき市)



## 復興まちづくりの進め方

津波による浸水被害を受けた地域で、総合的な防災力の高いまちづくりを目指します。

### ○復興まちづくりのイメージ



海岸堤防の嵩上げ、防災緑地、道路、土地利用の再編など複数の手法を組合わせた「多重防御」と、避難路の確保や情報伝達手段の拡充などによる、ソフト・ハード両面からの総合的な防災力向上を目指します。

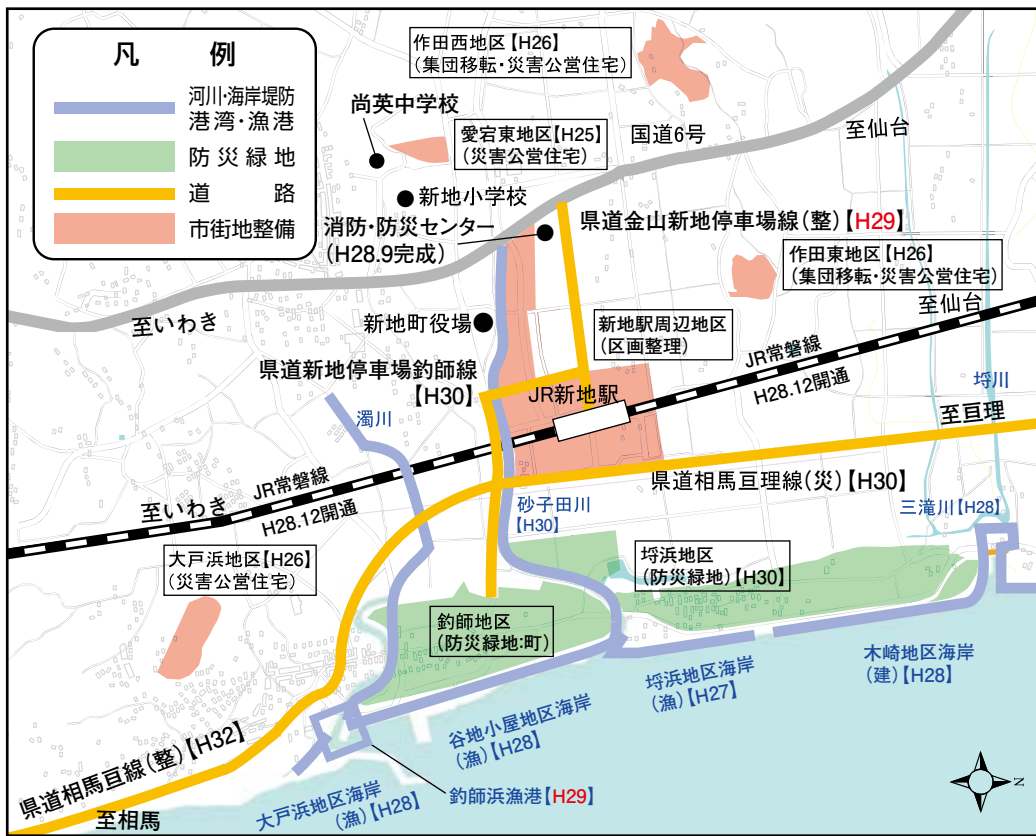
久之浜地区(いわき市)における復興まちづくり



# 新地町 新地駅周辺

## 復興まちづくりの基本的視点

- ① 命と暮らし最優先のまち
- ② 人と絆を育むまち
- ③ 自然と共生する海のあるまち



## 被災時の状況 谷地小屋地区海岸



## 埴浜防災緑地植樹祭2016 平成28年10月29日開催



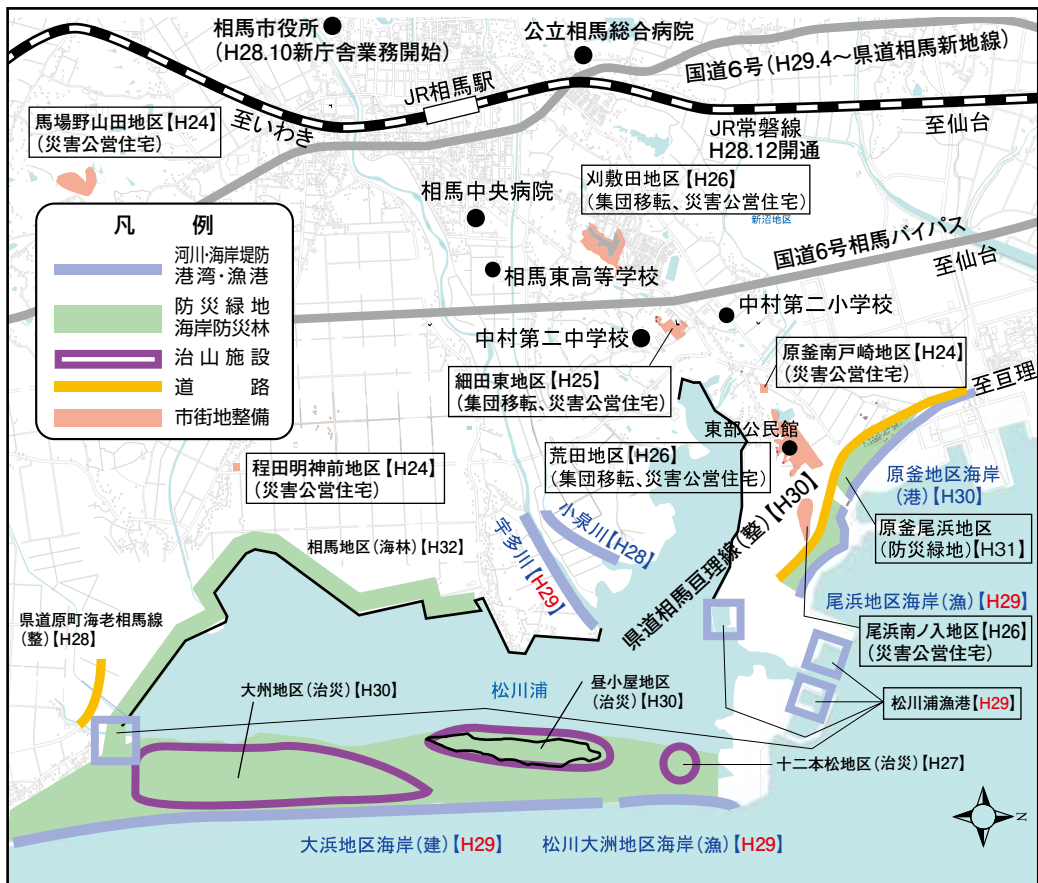
## 復旧・復興工事の状況(新地駅周辺地区)



# 相馬市 原釜・尾浜地区

## 復興まちづくりの基本的視点

- ① 観光産業に配慮したまちづくり
- ② 新たな地域社会の再構築
- ③ 新たな災害から人命や財産を守る





## 被災時の状況 松川大洲海岸



## 松川浦大橋ライトアップ

ライトアップ再開に向けた試験点灯(平成29年2月)



## 復旧・復興工事の状況(松川大洲海岸)





## 被災時の状況 渋佐萱浜地区海岸



## 復旧・復興工事の状況 北泉大磯地区海岸



東北電力  
原町火力発電所

## 復旧・復興工事の状況 (渋佐萱浜地区海岸)



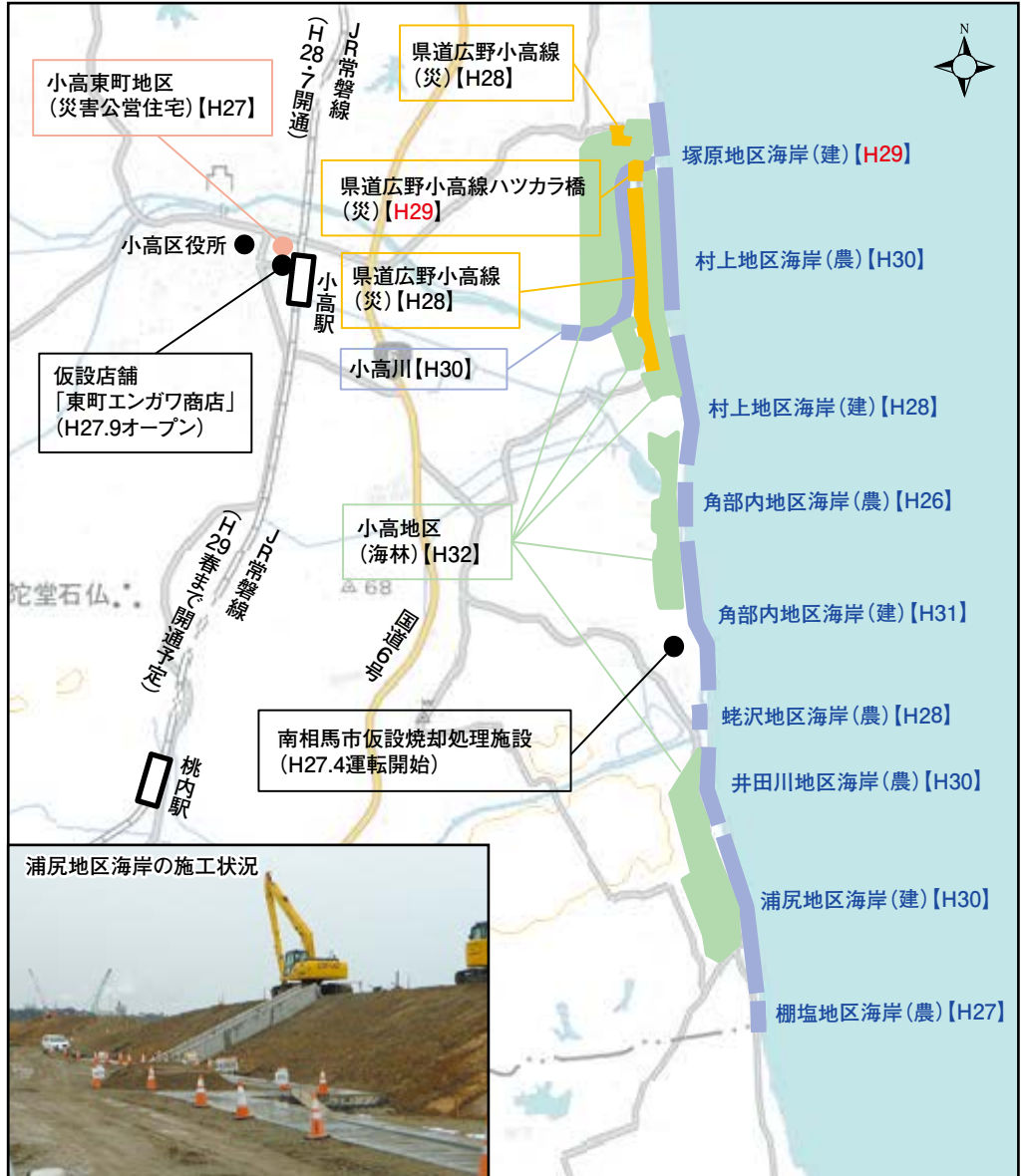
# 南相馬市 鹿島区



この地図は、国土地理院長の承認を得て、同院発行の電子地形図(タイル)を複製したものである。(承認番号 平27情複、第1428号)

おだか

# 南相馬市 小高区



この地図は、国土地理院長の承認を得て、同院発行の電子地形図(タイル)を複製したものである。(承認番号 平27情複、第1428号)

# 津波被災地の復興まちづくり

な み え ま ち

# 浪江町

## 復興まちづくりの目標

- みんなで必ず取り戻す 安全・安心の暮らしやすいまち
- みんながつながるまち
- 双葉郡北部の復興拠点を担うまち
- 未来に向けて希望のあるまち



この地図は、国土地理院長の承認を得て、同院発行の電子地形図(タイル)を複製したものである。(承認番号 平27情複、第1428号)

## 被災時の状況 請戸漁港



## 請戸漁港に帰還した漁船(平成29年2月25日)







# 災害復旧事業

## 国道288号(秋葉台工区)



## 国道288号(水越工区)



# トピックス

## 双葉町の海岸で堤防復旧工事に着手



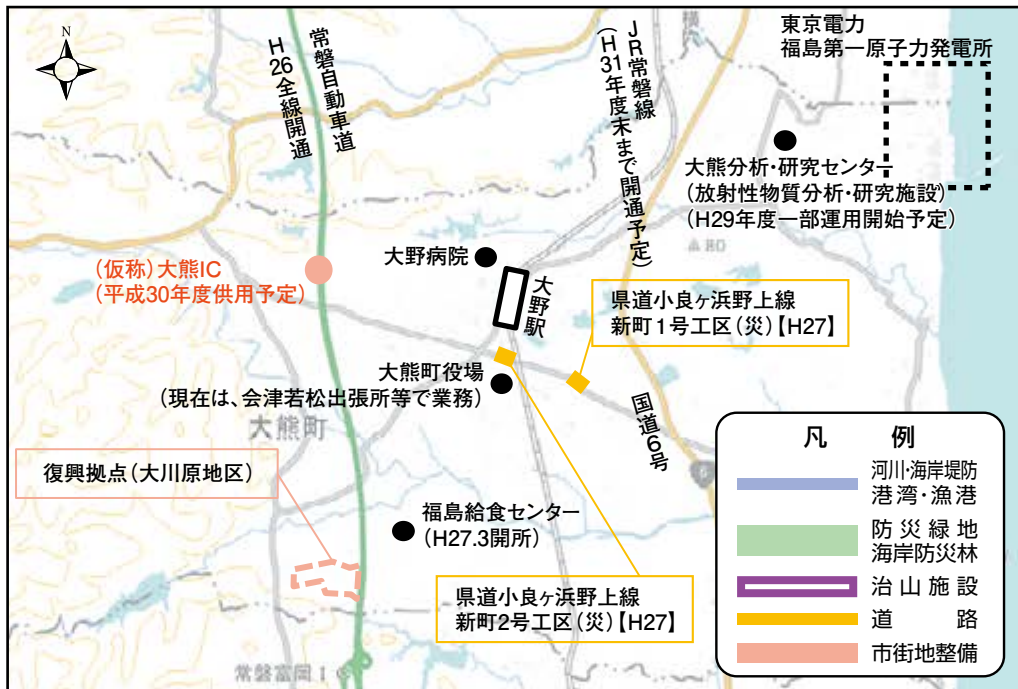
# 津波被災地の復興まちづくり

おおくままち

# 大熊町

## 復興計画(第二次)の基本理念

- ・「町民生活支援」「町土復興」を2本柱とし、「避難先での安定した生活」と「帰町を選択できる環境づくり」を目指します。



この地図は、国土地理院長の承認を得て、同院発行の電子地形図(タイル)を複製したものである。(承認番号 平27情複、第1428号)



大川原地区 上空写真



# 災害復旧事業

## 小良ヶ浜野上線(新町1号工区)

施工前



施工状況



完成



## 小良ヶ浜野上線(新町2号工区)

施工前



施工状況



完成





## 災害復旧事業

### 小浜上郡山線



### 小良ヶ浜野上線



### 富岡漁港と海岸堤防



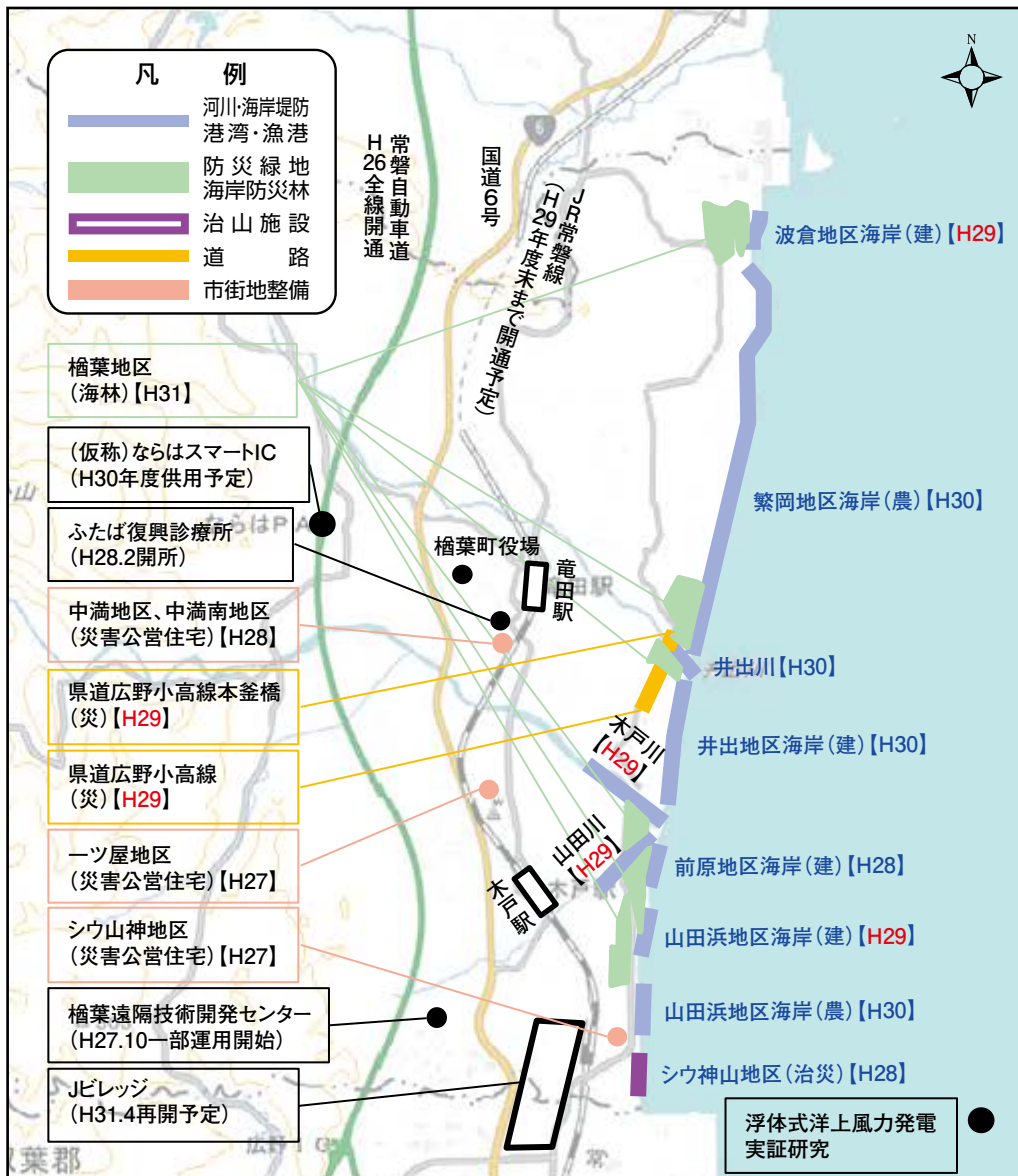
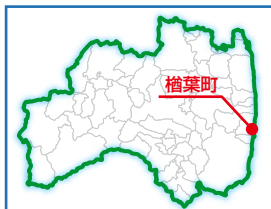
# 津波被災地の復興まちづくり

ならはまち

# 檜葉町

## 復興計画(第二次)の目標

- 地震・津波災害と原子力災害を克服し、より健康で暮らしやすい、新しい檜葉の礎をつくる ～住む人すべてが安心して健康に暮らす、先進モデルの町を目指して～



この地図は、国土地理院長の承認を得て、同院発行の電子地形図(タイル)を複製したものである。(承認番号 平27情復、第1428号)

## 前原地区海岸の施工状況



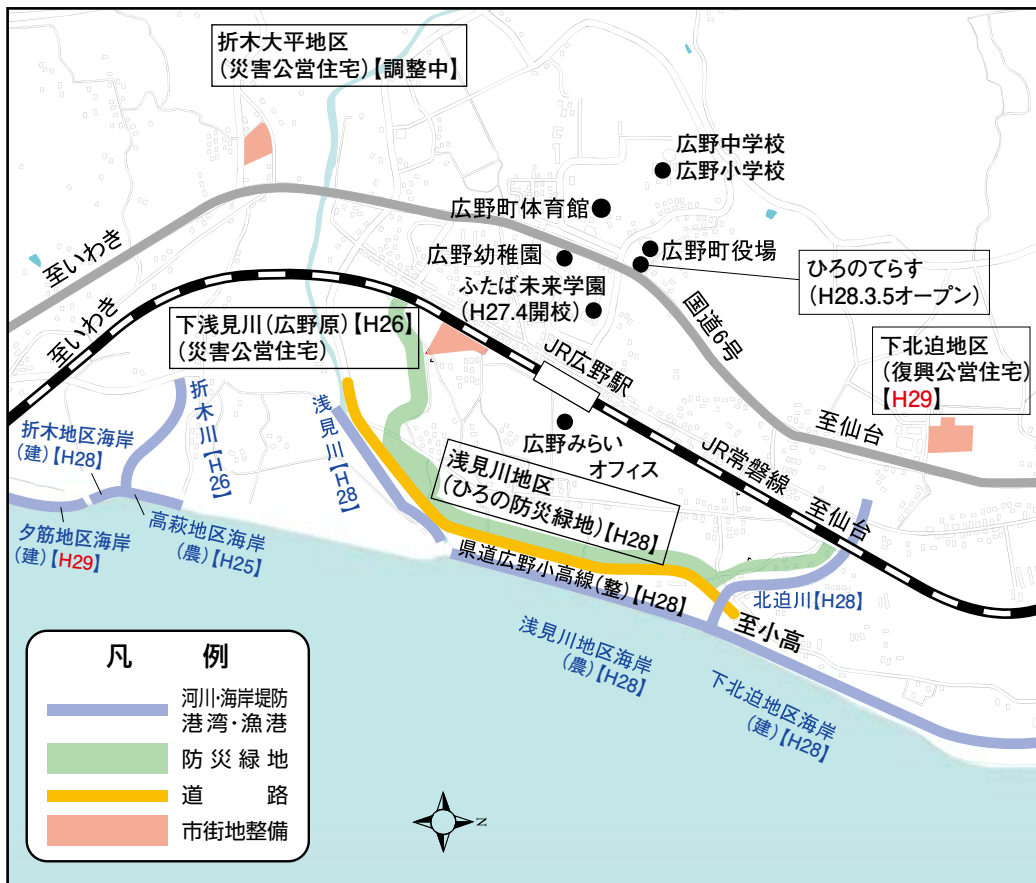
## 井出地区海岸の施工状況



# 広野町 浅見川地区

## 復興まちづくりの基本的視点

- ①人命や財産を守る新市街地防御
- ②多重防御による災害の最小化
- ③賑わいのあるまちづくり





## 被災時の状況 広野町駅東地区



## ひろの防災緑地植樹祭 平成28年3月5日開催



## 広野町駅東地区(広野町)



# いわき市 久之浜地区

## 復興まちづくりの基本的視点

- ① 災害に強い地域づくり
- ② 観光等地場産業の復興
- ③ 水辺、自然環境を活かした地区の復興



## 被災時の状況 久之浜地区



## 防災緑地植樹祭 平成27年4月11日開催



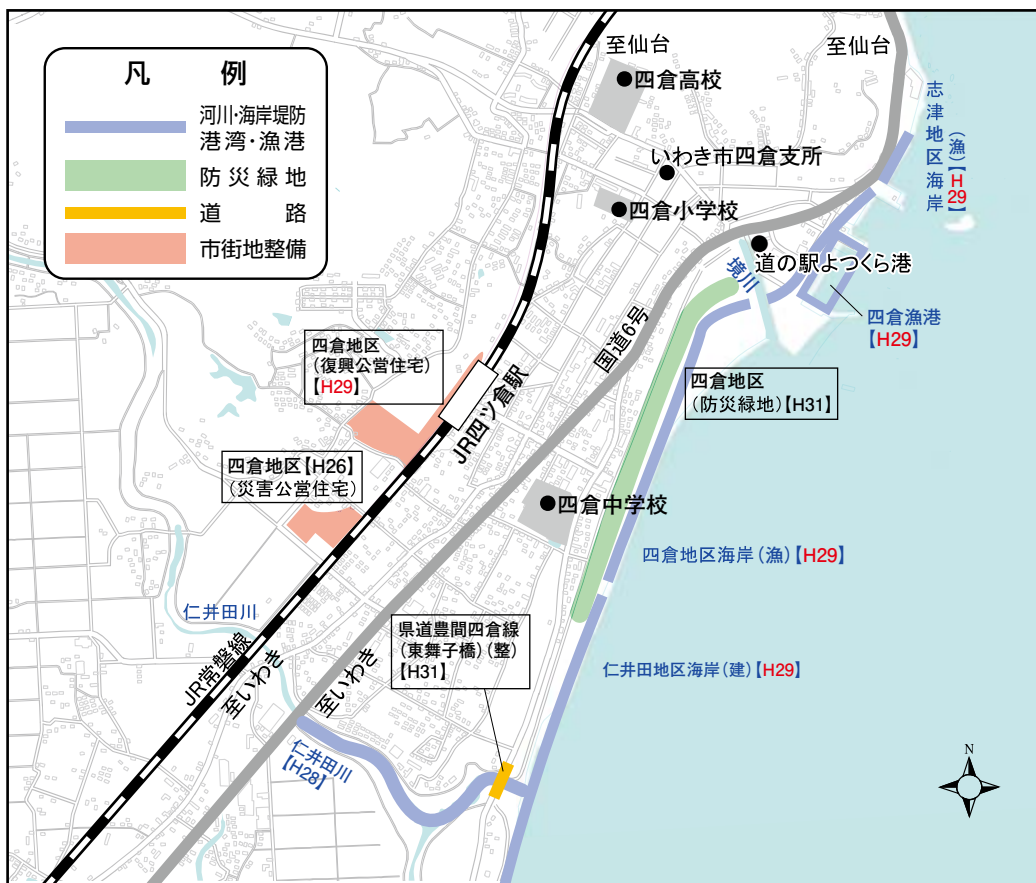
## 復旧・復興工事の状況(久之浜地区海岸全景)



# いわき市 よつ くら 四倉地区

## 復興まちづくりの基本的視点

- ① 災害に強い地区づくり
- ② 「道の駅よつくら港」を復興のシンボルとした再生
- ③ 海浜レクリエーション地域の整備



## 被災時の状況 四倉漁港



## 復旧・復興工事の状況 東舞子橋



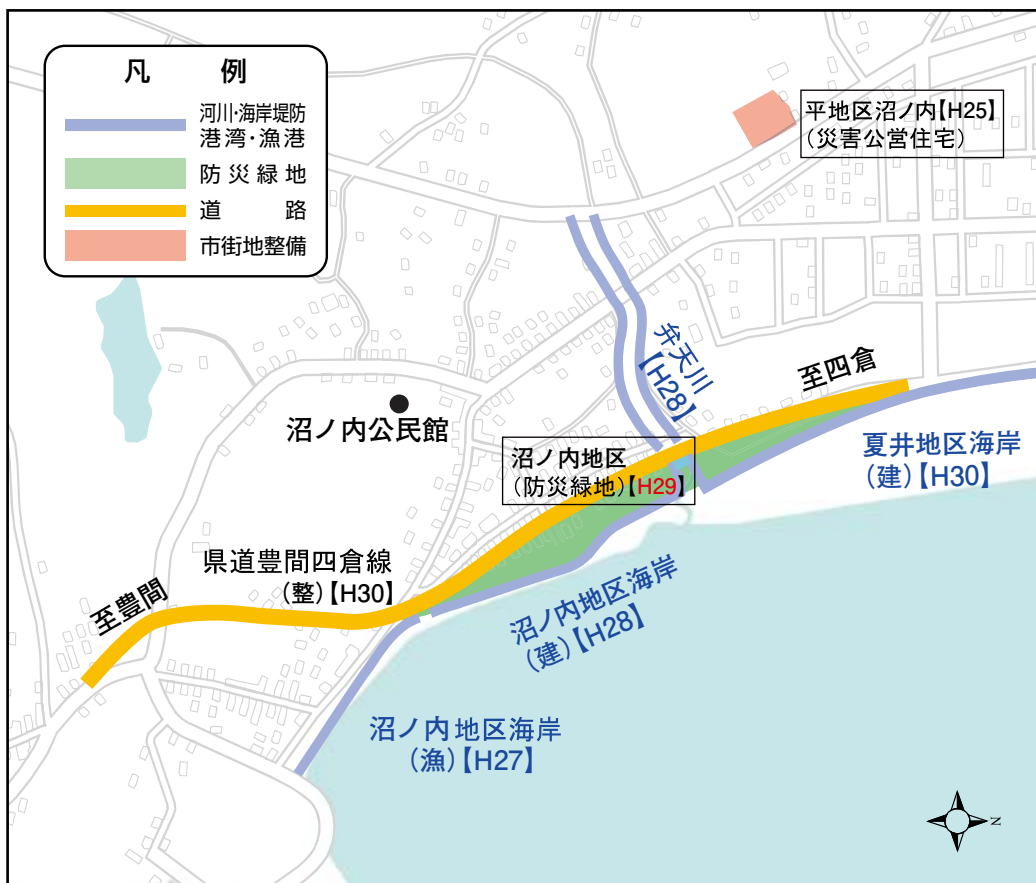
## 復旧・復興工事の状況 (四倉地区海岸全景)



ぬま の うち  
いわき市 沼ノ内地区

復興まちづくりの基本的視点

- ①市街地の安全性の向上
- ②観光振興、生活利便性の向上
- ③災害に強い市街地の形成



**被災時の状況  
沼ノ内地区海岸**



**弁天川水門  
平成29年4月供用開始**



**復旧・復興工事の状況(沼ノ内地区海岸全景)**



# いわき市 薄磯地区

## 復興まちづくりの基本的視点

- ① 快適な市街地の再生
- ② 観光振興、生活利便性の向上
- ③ 災害に強い市街地の形成





## 復旧・復興工事の状況(防災緑地)



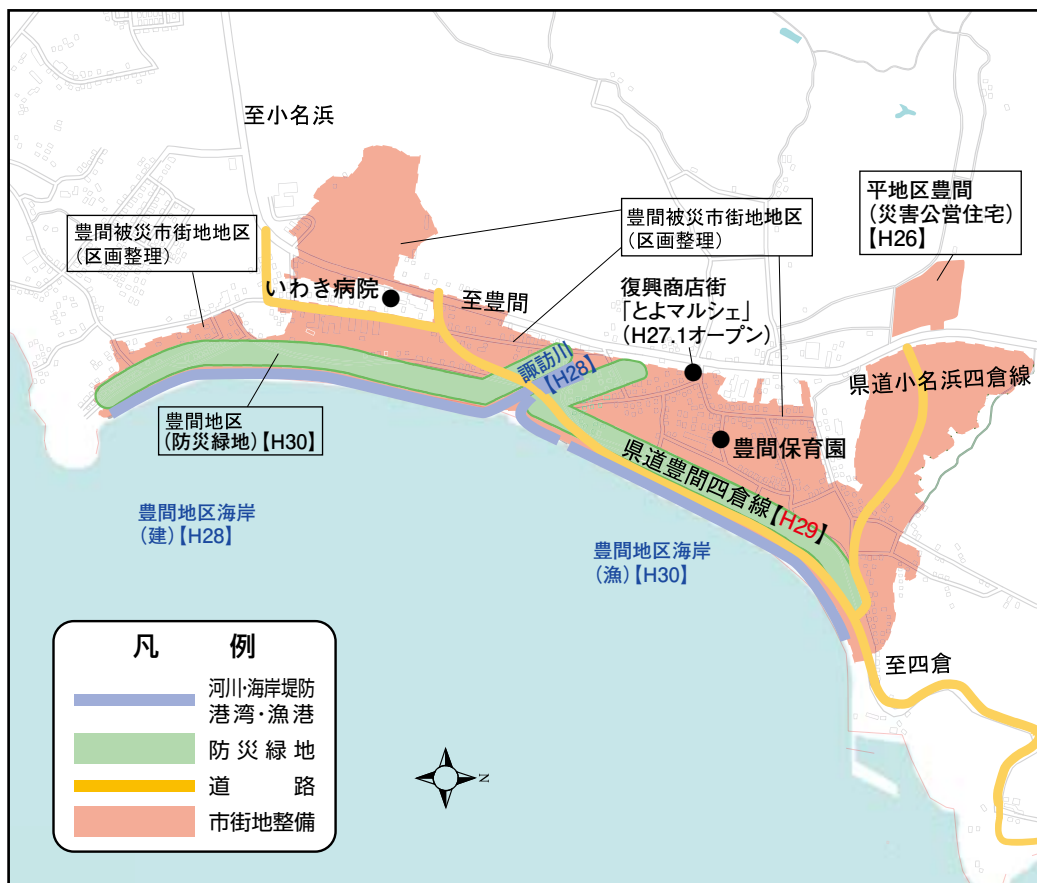
## 復旧・復興工事の状況(薄磯地区海岸全景)



# とよま いわき市 豊間地区

## 復興まちづくりの基本的視点

- ① 快適な市街地の再生
- ② 観光振興、生活利便性の向上
- ③ 災害に強い市街地の形成



## 被災時の状況 豊間地区海岸



## 復旧・復興工事の状況 豊間地区海岸



## 復旧・復興工事の状況（豊間地区海岸全景）



# いわき市 永崎地区

## 復興まちづくりの基本的視点

- ①河川、海岸の防災対策
- ②防災対策等による地域の安全性向上
- ③災害に強い市街地の形成



# いわき市 岩間地区

## 復興まちづくりの基本的視点

- ① 快適な市街地の再生
- ② 海岸の防災対策
- ③ 災害に強い市街地の形成



# 本県の復興に向けた ふくしま復興再生道路の整備

## 目標

「ふくしま復興再生道路(8路線、29工区)」は、平成28年度までに9工区が完成し、残工区についても、平成30年代前半までの完成を目指し、整備を進めます。

## 復興整備の進捗(平成29年3月31日現在)

項目	箇所数	工事進捗率
工区	29箇所	調査設計 9箇所 31%
		工事中 11箇所 38%
		完成 9箇所 31%

## 「ふくしま復興再生道路」整備箇所一覧

箇所番号	路線名	市町村名	工区名	調査設計	工事中	完成
1	①小名浜道路	いわき市	小名浜道路		○	
2		浪江町	浪江拡幅2	○		
3	②国道114号	川俣町	櫛平	○		
4			山木屋1	○		
5			山木屋2	○		
6		山木屋3	○			
7		浪江町	浪江拡幅1			○
8		室原拡幅				○
9		川俣町	小綱木バイパス			○
10	③国道288号	大熊町	野上小塚	○		
11		田村市	船引バイパス		○	
12		大熊町	野上山神			○
13			玉ノ湯			○
14	田村市	三春西バイパス			○	
15	④国道349号	川俣町	大綱木2	○		
16			大綱木1			○
17		田村市	新館		○	
18	⑤国道399号	いわき市	十文字		○	
19			戸渡		○	
20	⑥原町川俣線	飯館村	八木沢		○	
21		川俣町	水境			○
22		飯館村	芦原			○
23	⑦小野富岡線	富岡町	高津戸	○		
24		富岡町 川内村	五枚沢2	○		
25		川内村	五枚沢1			○
26			西ノ内			○
27		いわき市	小白井			○
28	吉間田					○
29	⑧吉間田滝根線	田村市 小野町	広瀬		○	

# 「ふくしま復興再生道路」整備箇所



JR常磐線		
新地	運転再開済	
駒ヶ嶺		
相馬		
日立木		
鹿島		
原ノ町		
磐城太田		
小高		
桃内		再開通予定 平成29年 4月1日
浪江		代行バス運行中
双葉	再開見込み 平成31年度未まで	
大野		
夜ノ森		
富岡		
竜田		再開見込み 平成29年 10月頃の
木戸	運転再開済	
広野		
未統		
久ノ浜		
四ヶ倉		
草野		
いわき		
内郷		
湯本		
泉		
植田		
勿来		

## 復興を支える道路や物流基盤の整備

### ふくしま復興再生道路の完成箇所(H28年度)

主要地方道小野富岡線五枚沢1工区(平成28年6月20日開通)



県道原町川俣線芦原工区(平成27年3月開通)



### ふくしま復興再生道路の施工箇所

国道399号 戸渡トンネル  
トンネル施工状況(トンネル延長768m)



主要地方道 八木沢トンネル  
終点部 坑口施工状況(トンネル延長2,345m)





# ふくしま復興再生道路の完成箇所(H27年度まで)

国道114号浪江拡幅1工区  
(平成27年9月29日開通)



国道114号小綱木バイパス  
(平成27年6月28日開通)



県道小野富岡線吉間田工区  
(平成27年3月24日開通)



国道288号玉ノ湯工区  
(平成26年12月25日開通)



国道114号室原拡幅工区  
(平成26年12月6日開通)



県道原町川俣線水境工区  
(平成25年11月29日開通)



## 阿武隈東道路の開通

相馬福島道路は、常磐自動車道と東北縦貫自動車道を結ぶ約45kmの高規格幹線道路（自動車専用道路）で、東日本大震災からの早期復興を図るリーディングプロジェクトとして位置づけられています。平成29年3月26日に、この道路では初めて「阿武隈東道路」10.5kmが開通しました。平成29年度は計17kmが開通する予定です。



## JR常磐線の再開通

東日本大震災の津波で線路や駅舎が被災し、不通になっていたJR常磐線の相馬～浜吉田（宮城県亘理町）駅間（23.2km）が、平成28年12月10日に再開通し、震災から5年9カ月ぶりに相馬地方と仙台市が鉄道で結ばれました。これにより、浜通り沿岸部の住民の利便性が高まり、被災地の復旧・復興の加速化につながると期待されています。

※平成31年度末まで全線が再開通の見込み

JR常磐線（新地駅付近）被災状況



JR常磐線（相馬駅～浜吉田駅間）H28.12.10再開通



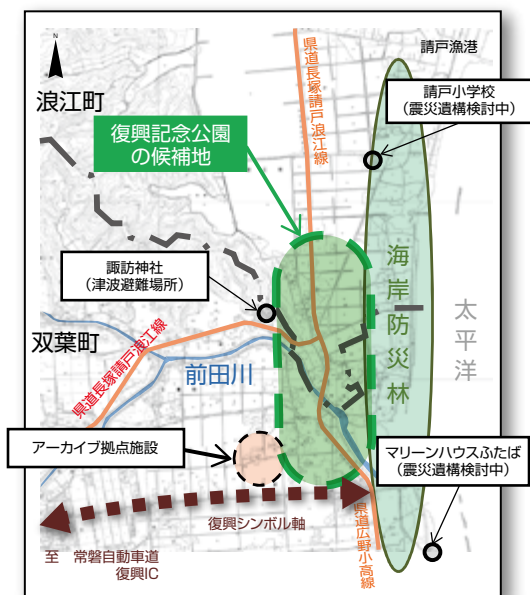
# 復興祈念公園の整備



## 取組の目的

東日本大震災の犠牲者への追悼と鎮魂、震災の記憶と教訓の伝承、復興への強い意志の発信等を目的に復興祈念公園を整備します。現在、国と整備構想を検討中です。

## 公園候補地



双葉・浪江両町にまたがるエリア(中野・両竹地区)

## 基本方針(国)

- 国と県が連携し、岩手、宮城、福島の被災3県に1か所ずつ復興祈念公園を整備します。

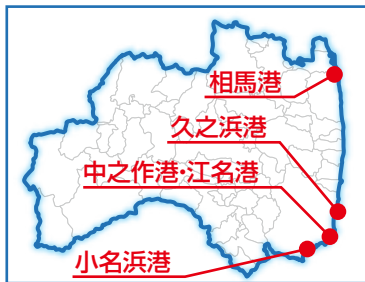
## 国・県の役割

- 県が整備する復興祈念公園内の一部に、国が被災者の追悼・鎮魂等の中核的施設となる丘や広場等を設置します。  
(面積は数ha程度)

## 取組の経緯

- 平成27年4月  
福島県における復興祈念公園の候補地決定
- 平成28年6月  
福島県における復興祈念公園のあり方(基本構想への県提言)を国へ提出
- 平成28年9月～  
福島県における復興祈念公園基本構想検討調査有識者委員会  
基本構想策定予定

# 港湾整備による 地域産業の復興と 国際物流の支援



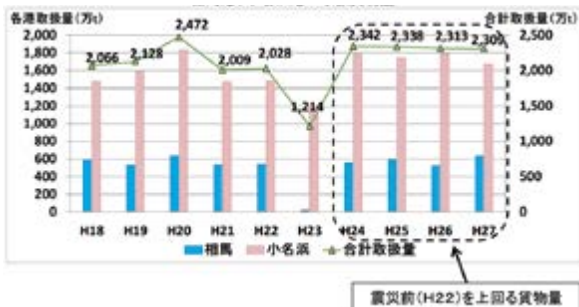
港湾区域内の海岸を含めた**港湾施設の復旧**は、**平成29年度までの完了**を目指します。

## 相馬港の復興状況

### 5港湾の完了見通し

	港湾名	完了年度
1	相馬港	H29年度
2	小名浜港	H29年度
3	江名港	H27年度
4	中之作港	H29年度
5	久之浜港	H29年度

### 相馬港・小名浜港の取扱貨物量



## 相馬港の復興状況

荷役状況



## 相馬LNG基地の完成パース



# 「小名浜港港湾計画」の改訂

## 主な計画変更箇所

### 【東港地区】

- ①「東港第二岸壁」の計画変更（水深12m、延長240m→水深20m、延長370m）  
石炭取扱量の増加が見込まれることから、既定計画のコンテナ用岸壁から大型石炭運搬船に対応した岸壁に変更。
- ②埋立による用地の増（53.8ha→70.9ha(+16.3ha)）  
石炭を野積みする埠頭用地が不足することから、新たな埋立造成により拡張。

### 【大剣地区】

- ③「新大剣第一岸壁」の整備（水深12m、延長250m）  
コンテナ船の大型化に対応するため、水深12mの「新大剣第一岸壁」を整備。
- ④埋立によるコンテナヤードの増（コンテナヤード3.3ha→8.7ha(+5.4ha)）  
コンテナ取扱量の増加に伴い、藤原、大剣ふ頭間の埋立によりコンテナヤードを確保。

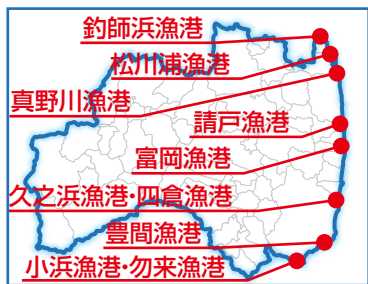
### 【藤原ふ頭地区】

- ⑤「新藤原第三岸壁」の整備（水深10m、延長170m）  
木材チップ取扱量の増加が見込まれることから、藤原ふ頭先端に「新藤原第三岸壁」を整備。
- ⑥土地利用計画の変更（港湾関連用地8.3ha→31.5ha(+23.2ha)）  
倉庫用地等の産業用地として、埠頭用地を港湾関連用地へ土地利用区分を変更。

## 小名浜港 港湾計画の概要図



# 漁港整備による 水産業の復興支援



漁港区域内の海岸を含めた**漁港施設の復旧**は、**平成30年度までの完了**を目指します。

## 10漁港の完了見通し

	港湾名	完了年度
1	釣師浜漁港	H29年度
2	松川浦漁港	H29年度
3	真野川漁港	H29年度
4	請戸漁港	H30年度
5	富岡漁港	H30年度

	港湾名	完了年度
6	久之浜漁港	H27年度
7	四倉漁港	H29年度
8	豊間漁港	H27年度
9	小浜漁港	H28年度
10	勿来漁港	H26年度

## 漁港施設の復旧状況

請戸漁港(復旧状況)



富岡漁港(復旧状況)



## 松川浦漁港の復旧状況

松川浦漁港(被災状況)



松川浦漁港(復旧状況)



## 水産業の復興

小名浜港(マグロ水揚)



小名浜港(カツオ水揚)



松川浦漁港



松川浦漁港



いわき建設事務所【派遣職員とともに】  
沼ノ内地区海岸(いわき市)  
(平成29年2月1日)



相双建設事務所【派遣職員とともに】  
渋佐萱浜地区海岸(南相馬市)  
(平成29年1月26日)



### 上部写真に掲載の職員

いわき建設事務所 ※左から

筑原隆行 (福岡県)	中田悟嗣 (栃木県)	桑水流剛 (鹿児島県)	中上幸義 (神奈川県)	井上寛人 (東京都)	松崎智哉 (福岡県)	片桐信幸 (神奈川県)	奥平周示 (東京都)	安田所長	多田憲明 (千葉県)	今江泰貴 (栃木県)	馬場大樹 (神奈川県)	柳田悟志 (栃木県)	堤一輝 (福岡県)	藤崎哲弘 (神奈川県)	小松直樹 (群馬県)	松崎哲也 (東京都)	三田村昌彦 (福井県)	山田泰彰 (群馬県)
---------------	---------------	----------------	----------------	---------------	---------------	----------------	---------------	------	---------------	---------------	----------------	---------------	--------------	----------------	---------------	---------------	----------------	---------------

相双建設事務所 ※前列、左から

村井絢有 (滋賀県)	澤井 淳 (滋賀県)	嶋井彰宏 (滋賀県)	三島 望 (島根県)	浦山 所長
---------------	---------------	---------------	---------------	-------

※後列、左から

古田敬二 (岡山県)	川上賢作 (島根県)	清水 司 (滋賀県)	川末裕洋 (岡山県)	青木伸祐 (長崎県)	張本遠太 (長崎県)	柳楽 聡 (愛知県)
---------------	---------------	---------------	---------------	---------------	---------------	---------------



福島県復興シンボルキャラクター  
「ふくしまから はじめよう。キビタン」

## 福島県土木部

〒960-8670 福島県福島市杉妻町2-16 電話：024-521-7886

メールアドレス：dobokukikaku@pref.fukushima.lg.jp

■福島県公共土木施設 復旧・復興情報ホームページは

『福島県公共土木施設 復旧・復興情報』で検索してください。

2017年3月31日

リサイクル適性(A)

この印刷物は、印刷用の紙へ  
リサイクルできます。