

白河市告示第135号

本市の区域内の字の区域を新たに画する旨、地方自治法（昭和22年法律第67号）第260条第2項の規定により告示する。

なお、当該字の区域の画定の効力は、地方自治法施行令（昭和22年政令第16号）第179条の規定に基づき、土地改良法（昭和24年法律第195号）第54条第4項の規定による換地処分の公告があった日の翌日から生ずる。

平成28年7月4日

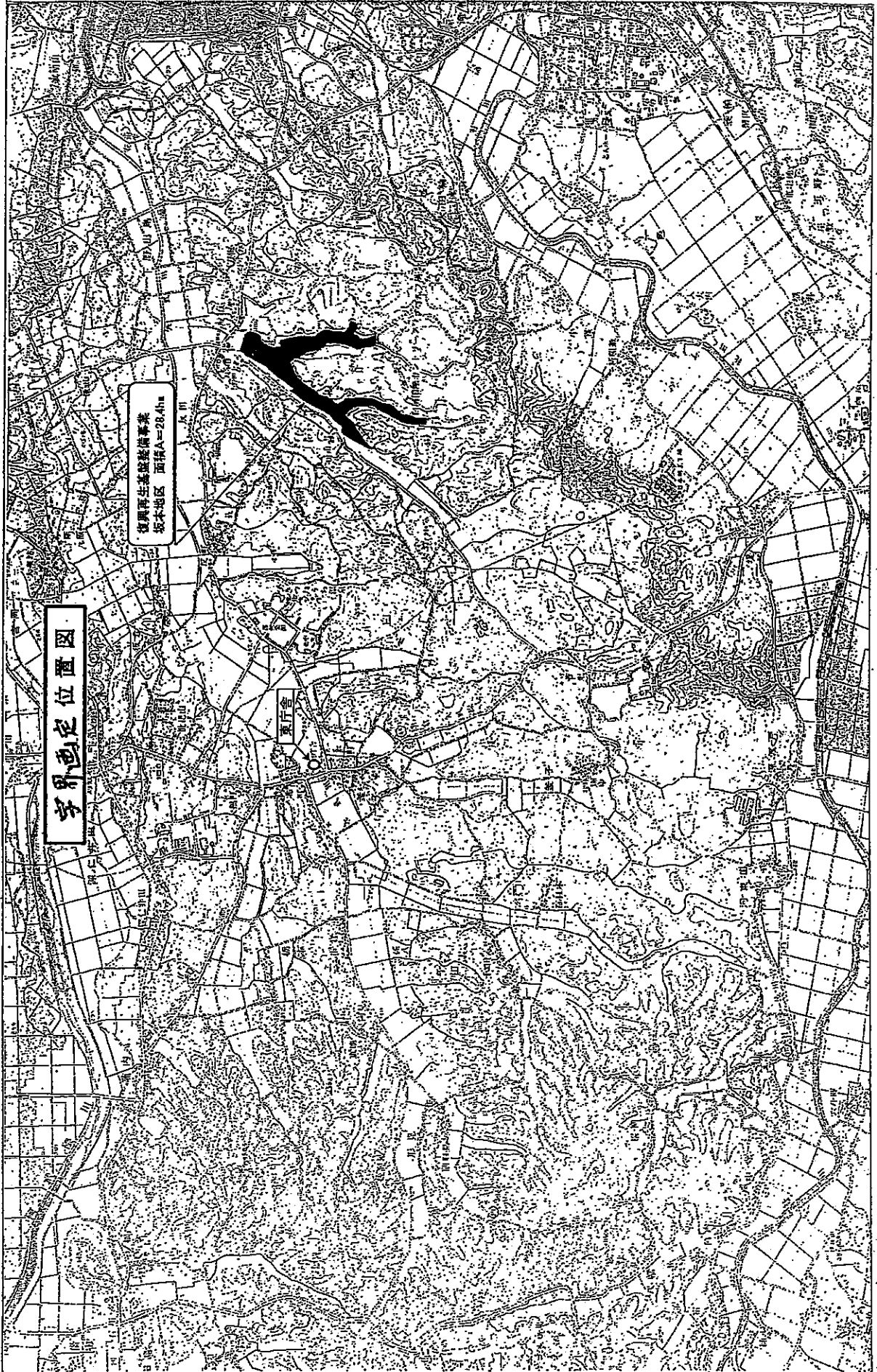
白河市長 鈴木和夫



新たな字名	左に包含される区域	
東下野出島字 新坂本	東下野出島字 坂口	84から89まで、95の1、96から100まで、103から107まで、119から125まで、127の1、128から145まで、179、180及びこれらの区域に隣接介在する道路、水路である公有地の全部
	東下野出島字 牛田	1から5まで、16から30まで、31の1、31の2、32の1、32の2、33の1、33の2、34の1、34の2、35の1、35の2、36の1、36の2、37の1、37の2、38の1、38の2、39から116まで、117の1、117の2、118の1、118の2、119、120の1、120の2、121から123まで、124の1、124の2、125の1、125の2、126の1、126の2、127の1、127の2、128の1、128の2、129から145まで、146の3、146の5、147の3、167から169まで、170の1、170の2、171の1、171の2、172から180まで及びこれらの区域に隣接介在する道路、水路である公有地の全部並びに186の1に隣接する水路である公有地の全部
	東下野出島字 坂本	13の1、13の3、14の2、14の5、15の3、16、17の2、18の3、20の3、21から24まで、25の1、25の3、26の1、26の4、

		27の1、27の2、28から30まで、31の1、34の1、35、36の2、37、38の1、38の2、103の1、103の4、109の1、109の3、110の1、110の2、111、112、113の1、114、115、116の1、116の2、117の1、117の2、118の1、118の3、119の1、119の2、120、121の1、122の1、123、124、125の1、125の4、128の1、128の4、129、130の1、131の3、132の3、133から136まで、137の1、137の4、138の1、138の4、138の5、139から143まで、144の1、144の2、145から157まで、164の1、165から255まで、258、341及びこれらの区域に隣接介在する道路、水路である公有地の全部並びに109の2、113の2に隣接する道路である公有地の全部
東下野出島字 石舟		8の1、8の2、9、10の1から10の4まで、11の1、11の2、12の1から12の4まで、13の1、13の2、14の1、14の2、15の1、15の2、16、16の2、17の1、17の2、18の1、18の2、19の1から19の3まで、20の1から20の4まで、21の1、21の2、22の1から22の4まで、23、24の1から24の3まで、25の2、26、27、125の2、128の3及びこれらの区域に隣接介在する道路、水路である公有地の全部並びに114、124、125の1に隣接する道路である公有地の全部
東下野出島字 大久保		87の2、96の3、96の4、101の5から101の7まで、102及びこれらの区域に隣接する道路である公有地の全部
東下野出島字 中子山		13から17まで及びこれらの区域に隣接介在する道路、水路である公有地の全部
東下野出島字 蔵ヶ作		1、2、2の2、3から6まで、6の2から6の4まで、7から9まで、9の2、10、10の2、11、12の1、12の2、13から22まで、22の1及びこれらの区域に隣接介在する道路、水路である公有地の一部

	東下野出島字 髪内	87の3、94、95、132、133の1、134の1、134の2、137の1、138、142の3、146の1、146の2、151の1、151の2、152の1、152の3、154、155の1、169の1、169の3に隣接する道路である公有地の全部
	東上野出島字 大竹	92、93及びこれらの区域に隣接する道路、水路である公有地の全部並びに82の1、83の1、84の1、85の1、86の1、87の1、88の1、89の1、90の1、90の3に隣接する水路である公有地の全部、80の1、81の1の地先の水路である公有地の全部
東下野出島字 新石舟	東下野出島字 石舟	29、43の2、47から51まで、53、55から60まで、79の2及びこれらの区域に隣接介在する道路、水路である公有地の全部並びに102に隣接する道路、水路である公有地の全部



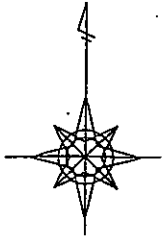
字界图定位置图

保洞再生基...
面积A=28.4ha

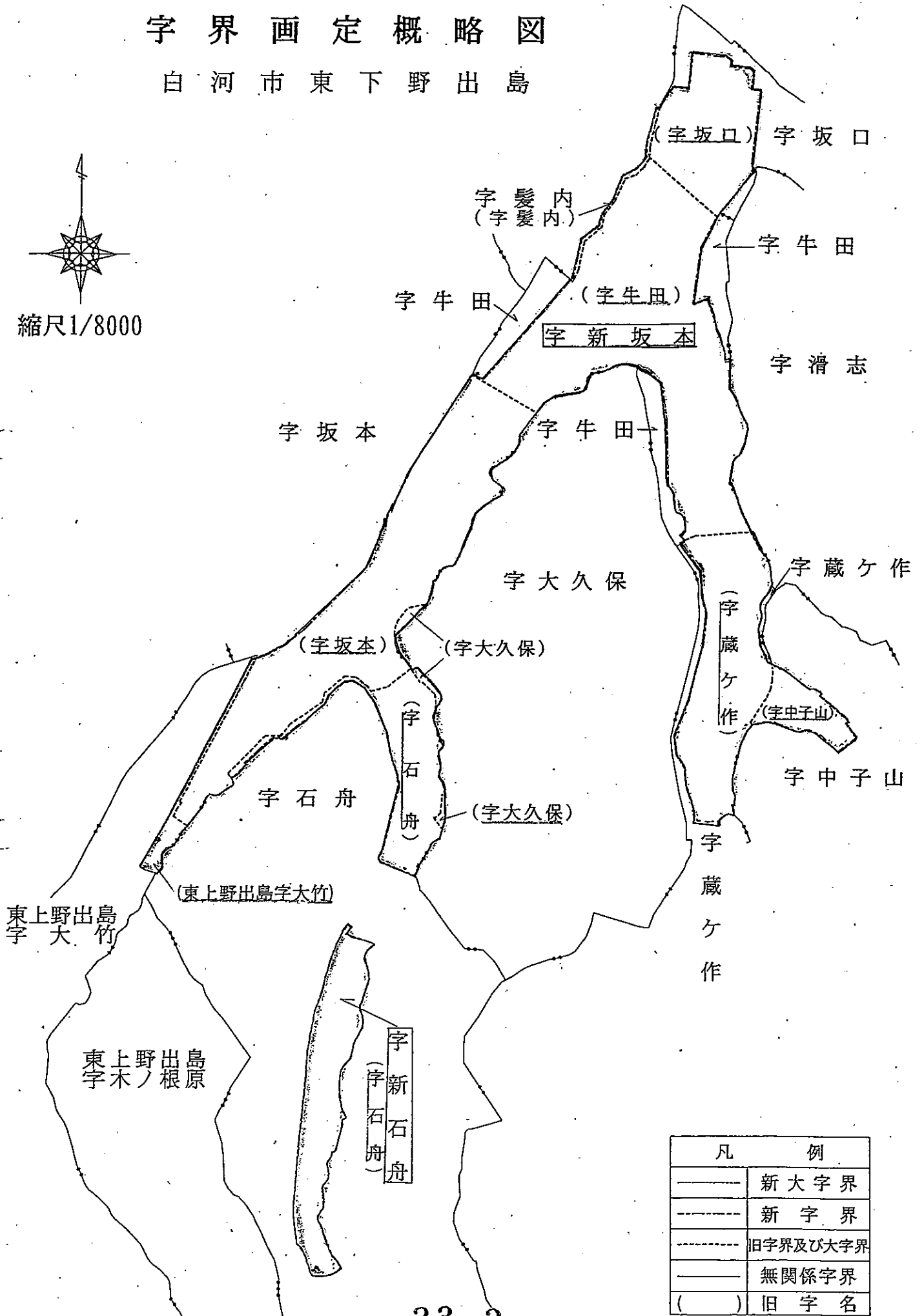
五斤寺

字 界 画 定 概 略 図

白 河 市 東 下 野 出 島



縮尺 1/8000



凡 例	
———	新大字界
-----	新字界
-----	旧字界及び大字界
———	無関係字界
()	旧字名