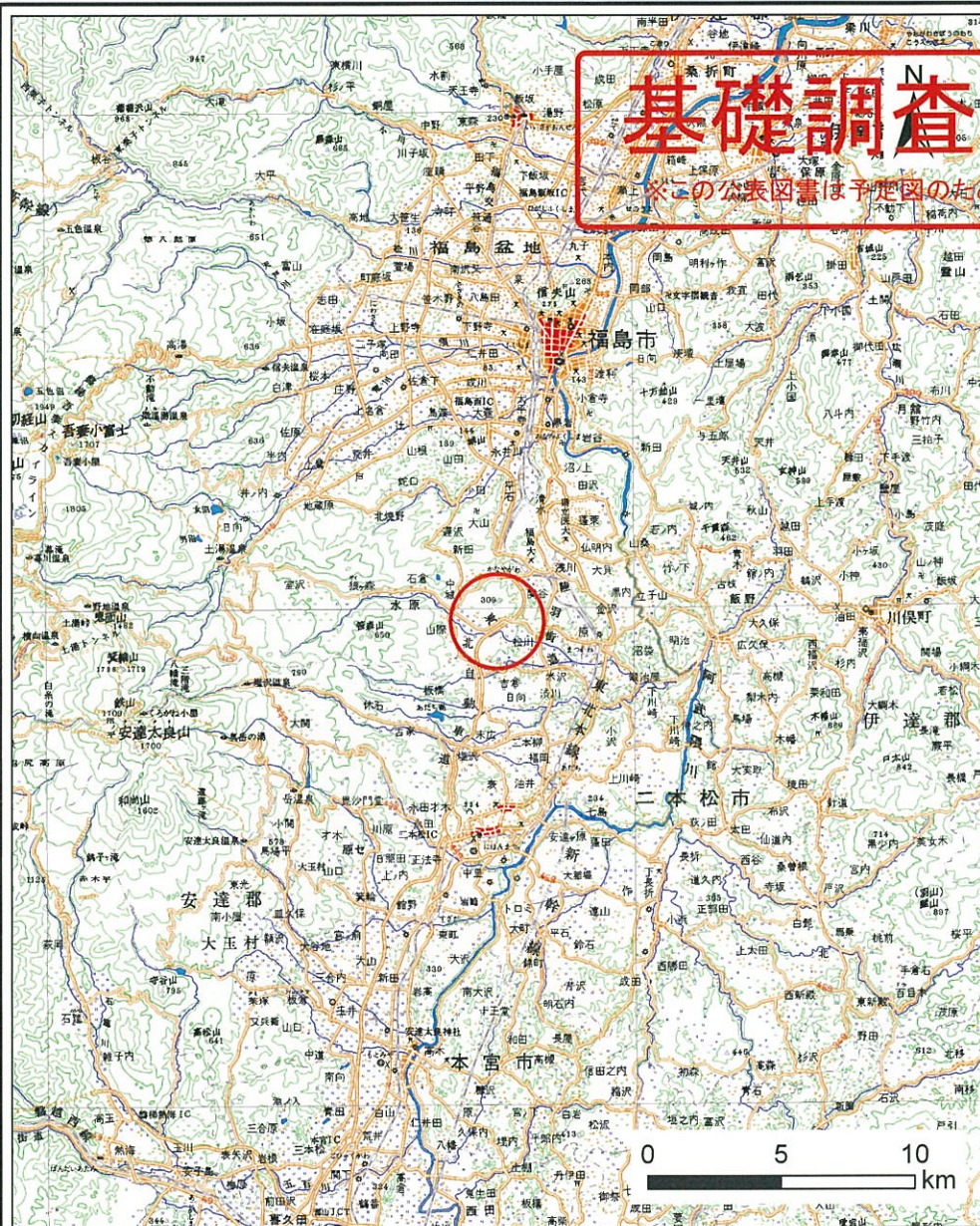


基礎調査結果の公表

※この公表図書は予地図のため、指定時に変更になることがあります。



(1/200,000)

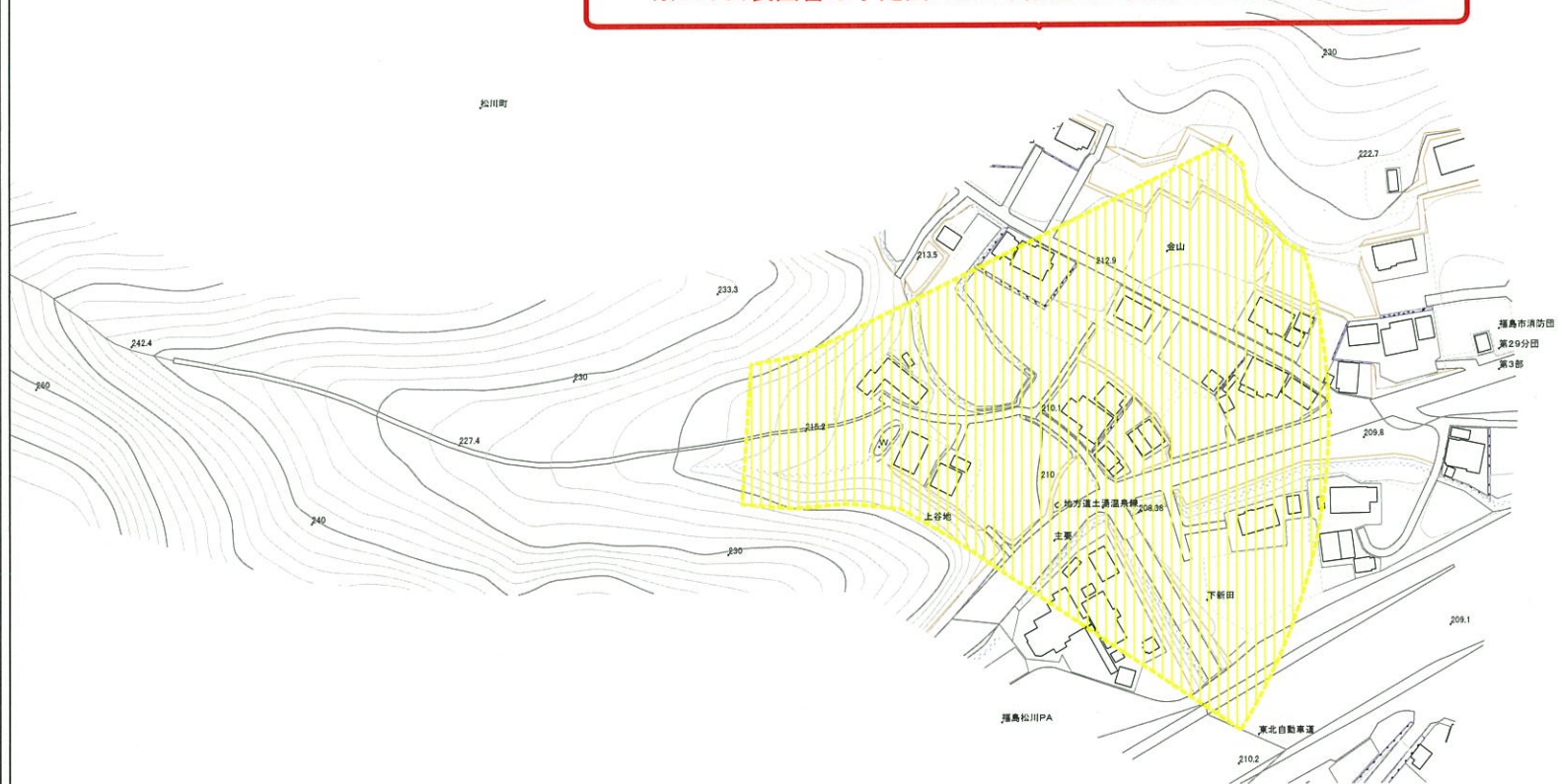


(1/25,000)


様式-1(土) 土砂災害警戒区域・土砂災害特別警戒区域 位置図	自然現象の種類	土石流
	箇所番号	10201B0201
	箇所名	上谷地沢
	所在地	福島県福島市松川町上谷地

基礎調査結果の公表

※この公表図書は予定図のため、指定時に変更になることがあります。



土砂災害特別警戒区域なし



様式-2(土)
土砂災害警戒区域・土砂災害特別警戒区域
区域図

土砂災害警戒区域 (土砂災害防止法施行令第二条の基準に該当する区域)	
土砂災害特別警戒区域 (土砂災害防止法施行令第三条の基準に該当する区域)	
土砂等の高さが1mを超え、 その衝撃力が50kN/mを超える区域	
土砂等の高さが1mを超え、 その衝撃力が50kN/mを超えない区域	
上記以外の区域	

N	
縮尺	1:2,000

自然現象の種類	土石流	溪流番号	10201B0201
告示番号	公表日	溪流名	上谷地沢
告示年月日	29.3.31	所在地	福島県福島市松川町上谷地