平成29年 2月末 現在　管理路線

県南建設事務所管内 除染推進図

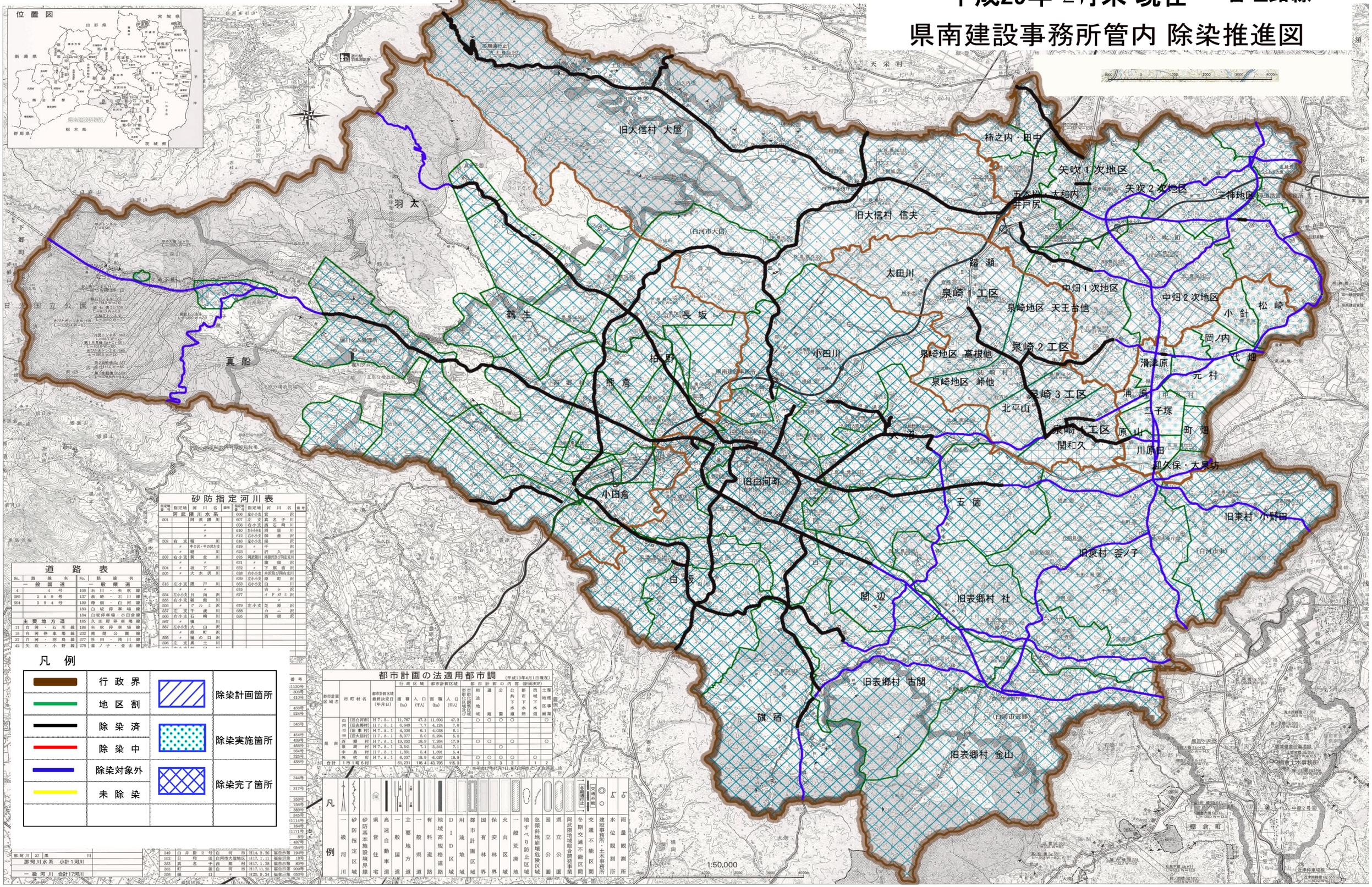

砂防指定河川表

指定地番号	指定地	河川名	備考	指定地番号	指定地	河川名	備考
		阿武隈川水系		606	左小支	宮沢	
501		河武隈川		607	左 支	真名子川	
		〃		608	右小支	西石崎川	
		〃		610	右小支	滑集川	
		〃		612	右小支	傍食沢	
502	右 支	関川		616	左小支	細沢	
	〃	中の沢・中の沢左支		619	〃	千沢	
	〃	関川		623	〃	沢入沢	
503	右小支	黄金川		625	関武隈川	外郭沢及び関武支川	
	〃	〃		631	〃	旗宿沢	
504	〃	東下川		632	〃	下旗宿沢	
505	〃	大木沢川		638	右小支	本沢及び関台支川	
				639	左小支	原町沢	
516	左小支	漁戸川		663	右小支	白川	
	〃	〃		675		青ケ沢	
554	左小支	日向沢		677		イドガミ沢	
555	右小支	御館川				〃	
556	〃	クルミ沢		679	左小支	芝原沢	
557	左 支	千歳川		688		カニ沢	
566	右小支	石崎川		695		西宿沢	
567	〃	横					
587	左小支	大山沢					
	〃	原町沢					
595	〃	横の口沢					
596	左 支	黒土川					

道路表

No.	路線名	No.	路線名
	一般国道		一般県道
4	4号	106	石川・矢吹線
289	289号	137	桑崎・石川線
294	294号	139	母畑・白河線
		183	白坂停車場線
		184	白坂停車場・小田倉線
	主要地方道	185	久田野停車場線
11	白河・石川線	186	矢吹停車場線
18	白河停車場線	232	南湖公園線
37	白河・羽鳥線	277	杜田・逢川線
42	矢吹・小野線	278	釜ノ子・金山線

凡例

	行政界		除染計画箇所
	地区割		除染実施箇所
	除染済		除染完了箇所
	除染中		
	除染対象外		
	未除染		

都市計画の法適用都市調

（平成13年4月1日現在）

都市計画区域名	市町村名	都市計画区域最終決定日（年月日）	行政区域 面積(ha)	行政区域 人口(千人)	都市計画区域 面積(ha)	都市計画区域 人口(千人)	都市計画の内容（計画決定） 都市計画区域区分の有無及び市街化区域決定	用途地域	道路	公園	公共下水道	都市下水路	流域下水道	土地区画整理事業	臨海工業地帯
県南	白河市	H7.8.1	11,767	47.3	11,606	47.3		○	○	○	○			○	
	白河市（旧表郷村）	H7.8.1	6,648	7.7	4,124	7.6									
	白河市（旧東村）	H7.8.1	4,038	6.1	4,038	6.1									
	白河市（旧大信村）	H7.8.1	5,077	5.0	5,294	5.0									
	西郷村	H7.8.1	10,232	18.9	7,264	17.9		○	○		○			○	
	泉崎村	H7.8.1	3,541	7.1	3,541	7.1				○					
	中島村	H7.8.1	1,891	5.4	1,891	5.4									
	矢吹町	H7.8.1	6,037	18.9	6,037	18.9		○	○	○	○		○		
合計	1市1町6村		61,231	116.4	43,795	115.3		3	3	3	3		1	2	

※平成17年3月7日、新白河市として合併

都市計画区域名	市町村名	都市計画区域最終決定日（年月日）	行政区域 面積(ha)	行政区域 人口(千人)	都市計画区域 面積(ha)	都市計画区域 人口(千人)
那珂川水系	小計1河川					
一級河川	合計17河川					

凡例

一級河川　砂防指定区域　砂防基本施設境界線　県営住宅　高速自動車道　一般国道　主要地方道　一般県道　有料道路　地域高規格道路　DID区域　用途地域　都市計画区域　国有林界　保安林界　火山区域　一般荒廃地　地すべり防止区域　急傾斜地崩壊危険区域　国立公園　県立公園　阿武隈地域総合開発事業　冬期交通不能区間　交通不能区間　建設事務所・土木事務所　水位観測所　雨量観測所

「この地図の作成に当たっては、国土地理院長の承認を得て、同院発行の5万分の1地形図及び
2万5千分の1地形図を使用したものである。　承認番号　平17.総使　第　10-22　号」

平成18年2月作成

県南建設事務所管内図（その２）

平成２９年２月末時点

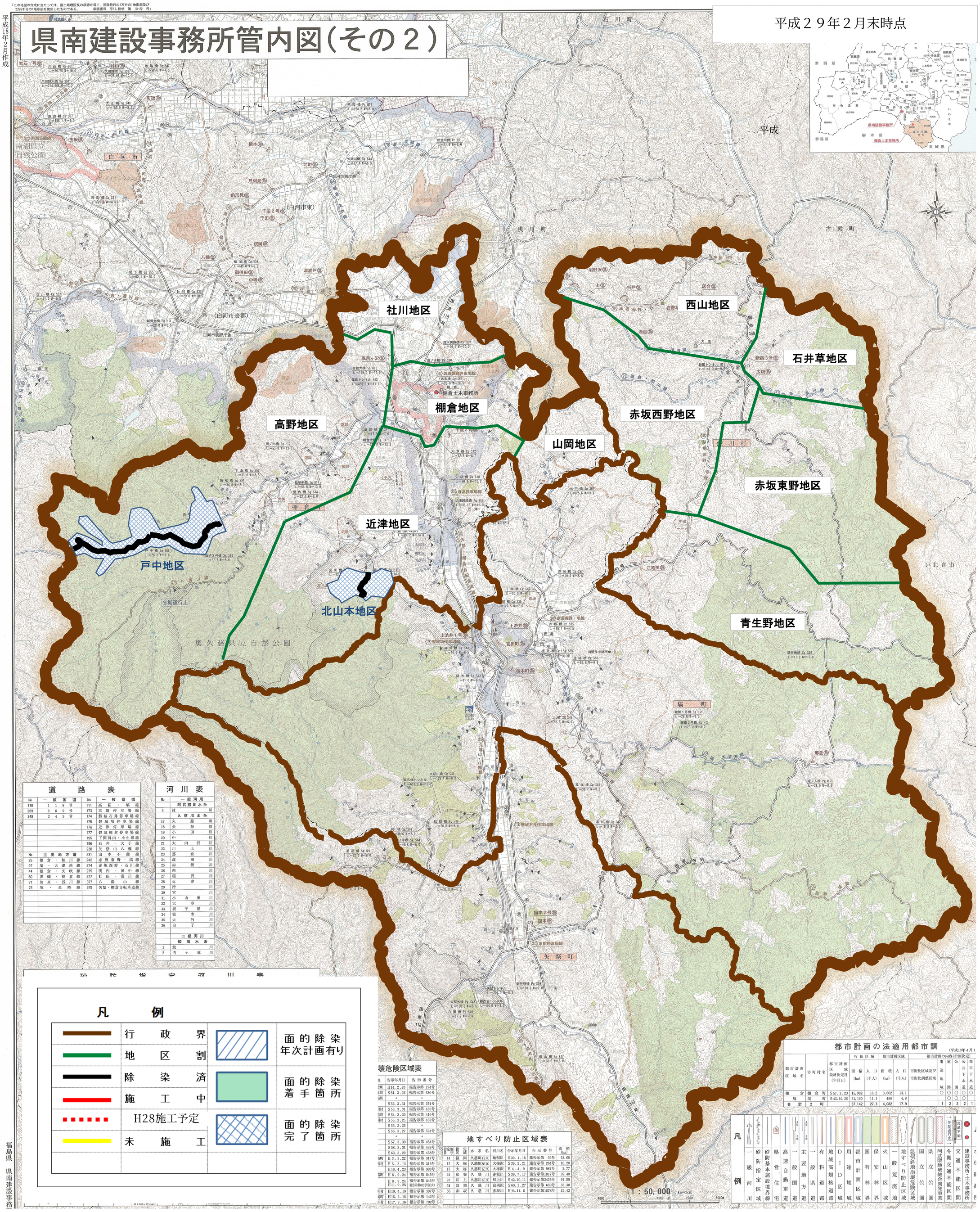

道路表

№	一般国道	№	一般県道
118	118号	111	高萩・塙線
289	289号	173	東館停車場線
349	349号	174	磐城石井停車場線
		175	磐城塙停車場線
		176	近津停車場線
		177	磐城棚倉停車場線
		195	下関河内・小生瀬線
		196	石井・大子線
		230	矢祭山八槻線
№	**主要地方道**	231	山本不動線
25	棚倉・鮫川線	242	赤坂東野・塙線
27	塙・大津港線	274	赤坂西野・石川線
44	棚倉・矢吹線	275	明内・田中線
60	黒磯・棚倉線	277	社田・浅川線
71	勿来・浅川線	377	八溝山線
75	塙・泉崎線	379	矢祭・棚倉自転車道線

河川表

№	一級河川
	阿武隈川水系
5	社川
	久慈川水系
17	久慈川
18	矢祭川
19	小田川
20	中川
21	大内沢川
22	川上川
23	郡倉川
24	渡瀬川
25	赤坂川
26	西川
27	稲沢川
28	近津川
29	滑川
30	宮川
31	小山田川
32	大草川
33	根子屋川
34	桧木川
35	大竹川
36	白子川
	二級河川
	鮫川水系
1	鮫川
2	内ヶ竜川

凡例

行政界	面的除染年次計画有り	
地区割		
除染済	面的除染着手箇所	
施工中		
H28施工予定	面的除染完了箇所	
未施工		

都市計画の法適用都市調

（平成13年4月1

都市計画区域名	市町村名	都市計画区域最終決定日（年月日）	行政区域 面積（ha）	行政区域 人口（千人）	都市計画区域 面積（ha）	都市計画区域 人口（千人）	都市計画の内容（計画決定） 市街化区域及び市街化調整区域	用途地域	道路	公園	公共下水道	都市下水道
棚倉	棚倉町	S57.2.23	15,982	16.2	3,602	13.1		○	○	○	○	○
塙	塙町	S43.10.25	21,160	11.1	480	4.8			○	○	○	
合計	2町		37,142	27.3	4,082	17.9		1	2	2	2	1

凡例

- 一級河川
- 砂防指定区域
- 砂防基本施設境界線
- 県営・住宅
- 高速自動車道
- 一般国道
- 主要地方道
- 一般県道
- 有料道路
- 地域高規格道路
- DID区域
- 用途地域
- 都市計画区域
- 国有林界
- 保安林界
- 火山区域
- 一般荒廃地
- 急傾斜地崩壊危険区域
- 地すべり防止区域
- 国立公園
- 県立公園
- 冬期交通不能区間（阿武隈地域総合開発事業）
- 冬期通行止（交通不能）
- 建設事務所・土木事務所
- 交通不能区間

壊危険区域表

地	告示年月日	告示番号
白河	H14.2.26	福告示第 194号
白河	S51.3.26	福告示第 330号
白河	〃	〃
	S52.3.31	福告示第 374号
川村	S53.3.31	福告示第 436号
白河	S54.3.20	福告示第 410号
川村	S55.3.25	福告示第 458号
	S55.3.25	〃
	S56.3.27	福告示第 524号
	〃	〃
	S57.3.30	福告示第 454号
	S58.3.31	福告示第 439号
	S63.3.22	福告示第 438号
塙町	H3.3.22	福告示第 317号
川村	H5.3.12	福告示第 315号
	H10.4.23	福告示第 983号
塙町	H8.9.24	福告示第 845号
	H8.9.24 H11.9.28	福告示第 845号 福告示第865号(追加)
川村	H10.4.10	福告示第 397号
塙町	H15.2.18	福告示第 142号
川村	H17.9.16	福告示第 702号

地すべり防止区域表

指定地番号	指定区域	水系名	河川名	告示年月日	告示番号	面積（ha）
14	福岡	久慈川右支	地割川	S39.1.18	建告示第 55号	53.60
17	大梅	久慈川左支	大梅沢	S39.2.21	建告示第 264号	10.20
17	大梅	久慈川左支	大梅沢	H4.4.9	建告示第 987号	2.77
24	底業	久慈川	赤坂川	S39.7.17	建告示第1817号	39.40
27	川上	久慈川左支	川上川	S42.10.11	建告示第3435号	91.50
51	富岡	久慈川	富岡沢	S60.3.27	建告示第 699号	33.30
55	赤坂	久慈川	赤坂川	H元.11.8	建告示第1878号	25.43

平成29年 2月末 現在　　河川等

県南建設事務所管内 除染推進図

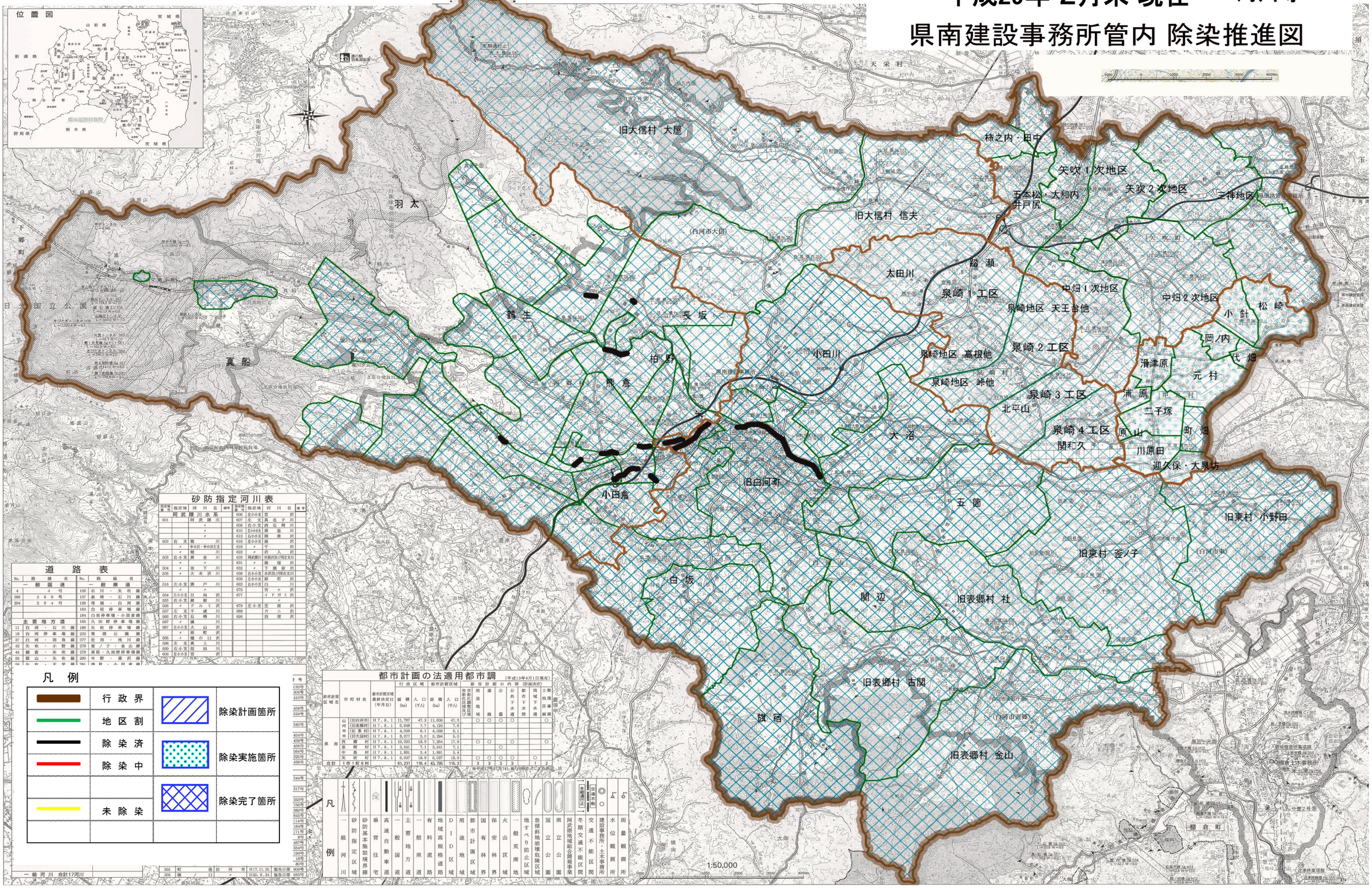

砂防指定河川表

指定地番号	指定地	河川名	備考
		阿武隈川水系	
501		阿武隈川	
		〃	
		〃	
502	右支	堰	川
	〃	中の沢・中の沢左支	
	〃	堰	川
503	右小支	黄金	川
	〃	〃	〃
504	〃	坂下	川
505	〃	大水沢	川
		〃	
516	左小支	熊戸	川
	〃	〃	〃
554	左小支	日向	沢
555	右小支	御館	川
556	〃	クルミ	沢
557	左支	千歳	川
566	右小支	石崎	川
567	〃	横	川
587	左小支	大山	沢
	〃	横町	沢
595	〃	堀の口	沢
596	左支	風土	川
599	右小支	根田	川
606	左小支	宮	沢

指定地番号	指定地	河川名	備考
606	左小支	宮	沢
607	左支	真名子	川
608	右小支	西石崎	川
610	左小支	滑巣	川
612	右小支	御倉	沢
616	左小支	横	沢
619	〃	千	沢
623		沢入	沢
625	隅武隈川	外郷沢及び荒左支川	
631	〃	腹宿	沢
632	〃	下旗宿	沢
638	右小支	本沢及び荒右支川	
639	左小支	原町	沢
663	右小支	白	川
675		青ケ	沢
677		イドガラミ	沢
		〃	
679	左支	茂原	沢
688		カニ	沢
695		西宿	沢

道路表

No.	路線名	No.	路線名
	一般国道		一般県道
4	4号	106	石川・矢吹線
289	289号	137	泉崎・石川線
294	294号	139	母畑・白河線
		183	白坂停車場線
		184	白坂停車場・小田倉線
	主要地方道	185	久田野停車場線
11	白河・石川線	186	矢吹停車場線
18	白河停車場線	232	東浦公園線
37	白河・羽鳥線	277	杜田・桃川線
42	矢吹・小野線	278	釜ノ子・金山線
44	棚倉・矢吹線	279	喜荻・久田野停車場線
55	勝山・矢吹線	280	中野・舗沢線
70	矢吹・玉川線	281	横田・小田倉線

都市計画の法適用都市調

（平成13年4月1日現在）

都市計画区域名	市町村名	都市計画区域最終決定日（年月日）	行政区域 面積（ha）	行政区域 人口（千人）	都市計画区域 面積（ha）	都市計画区域 人口（千人）	都市計画の内容（計画決定） 市街化区域	市街化調整区域	用途地域	道路	公園	公共下水道	都市下水路	流域下水道	土地区画整理事業	臨海部
県南	白河市（旧白河町）	H7.8.1	11,767	47.3	11,606	47.3			○	○	○	○			○	
	（旧表郷村）	H7.8.1	6,668	7.7	4,134	7.6										
	（旧東村）	H7.8.1	4,038	6.1	4,038	6.1										
	（旧大信村）	H7.8.1	8,077	5.0	5,294	5.0										
	西郷村	H7.8.1	19,292	18.9	7,264	17.9	○	○				○			○	
	泉崎村	H7.8.1	3,541	7.1	3,541	7.1					○					
	中島村	H7.8.1	1,891	5.4	1,891	5.4										
	矢吹町	H7.8.1	6,037	18.9	6,037	18.9	○	○	○	○		○			○	
合計	1市1町6村		61,231	116.4	43,795	115.3	3	3	3	3				1	2	

※平成17年3月7日、都市計画区域に追加

凡例

- 行政界
- 地区割
- 除染済
- 除染中
- 未除染
- 除染計画箇所
- 除染実施箇所
- 除染完了箇所

凡例

- 一級河川
- 砂防指定区域
- 砂防基本施設境界線
- 県営住宅
- 高速自動車道
- 一般国道
- 主要地方道
- 一般県道
- 有料道路
- 地域高規格道路
- DID区域
- 用途地域
- 都市計画区域
- 国有林界
- 保安林界
- 火山区域
- 一般荒廃地
- 地すべり防止区域
- 急傾斜地崩壊危険区域
- 国立公園
- 県立公園
- 阿武隈地域総合開発事業
- 冬期交通不能区間（冬期通行止）
- 交通不能区間（口留不動）
- 建設事務所・土木事務所
- 水位観測所
- 雨量観測所

一般河川 合計17河川						
305	町	後	白	河	市	H17.11.25 福告示第 909号
306	樋	ノ	口			H20.9.24 福告示第 653号

平成29年 2月末 現在　河川公園

県南建設事務所管内 除染推進図

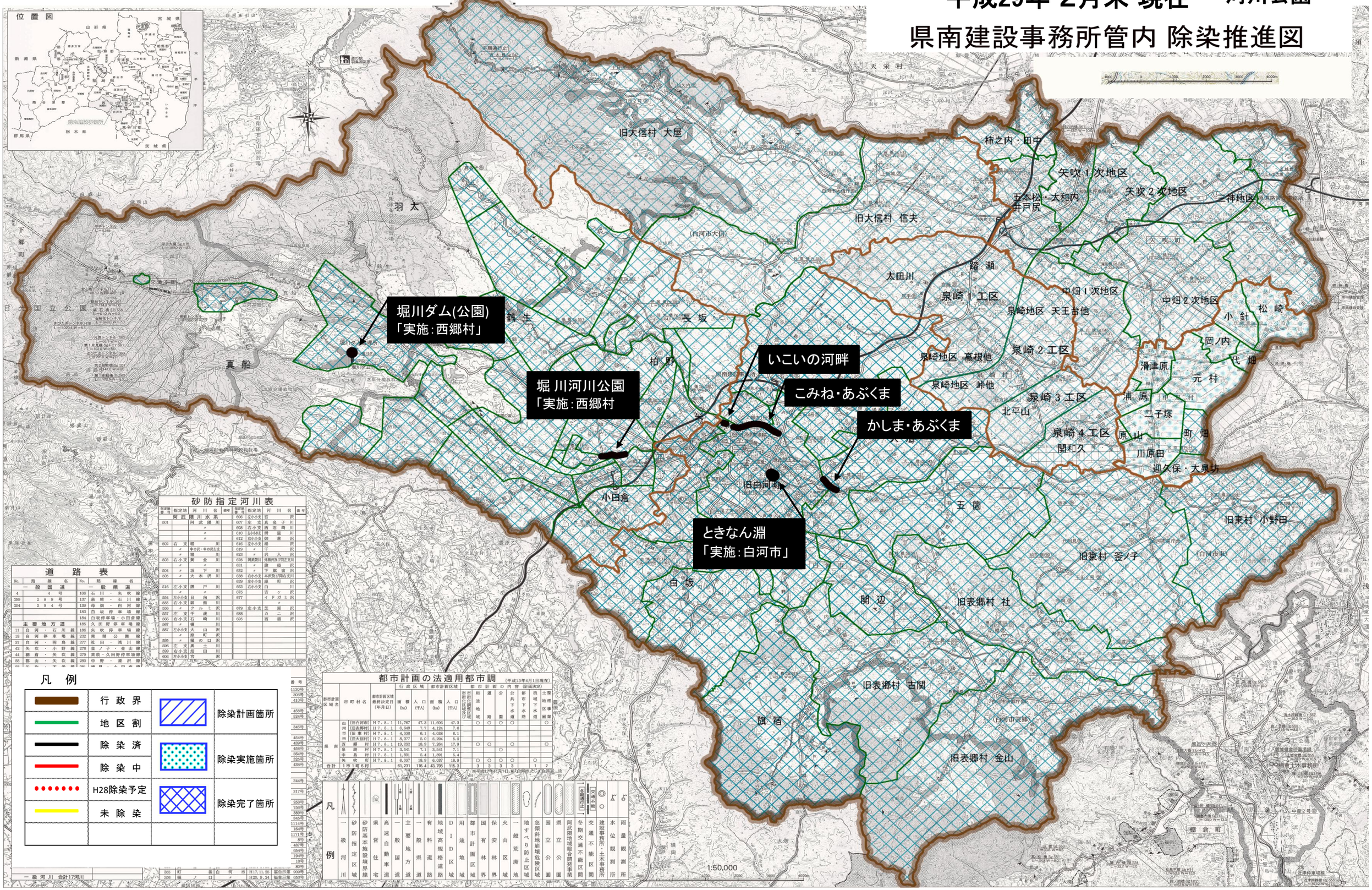

平成29年 2月末 現在　　住宅等

県南建設事務所管内 除染推進図

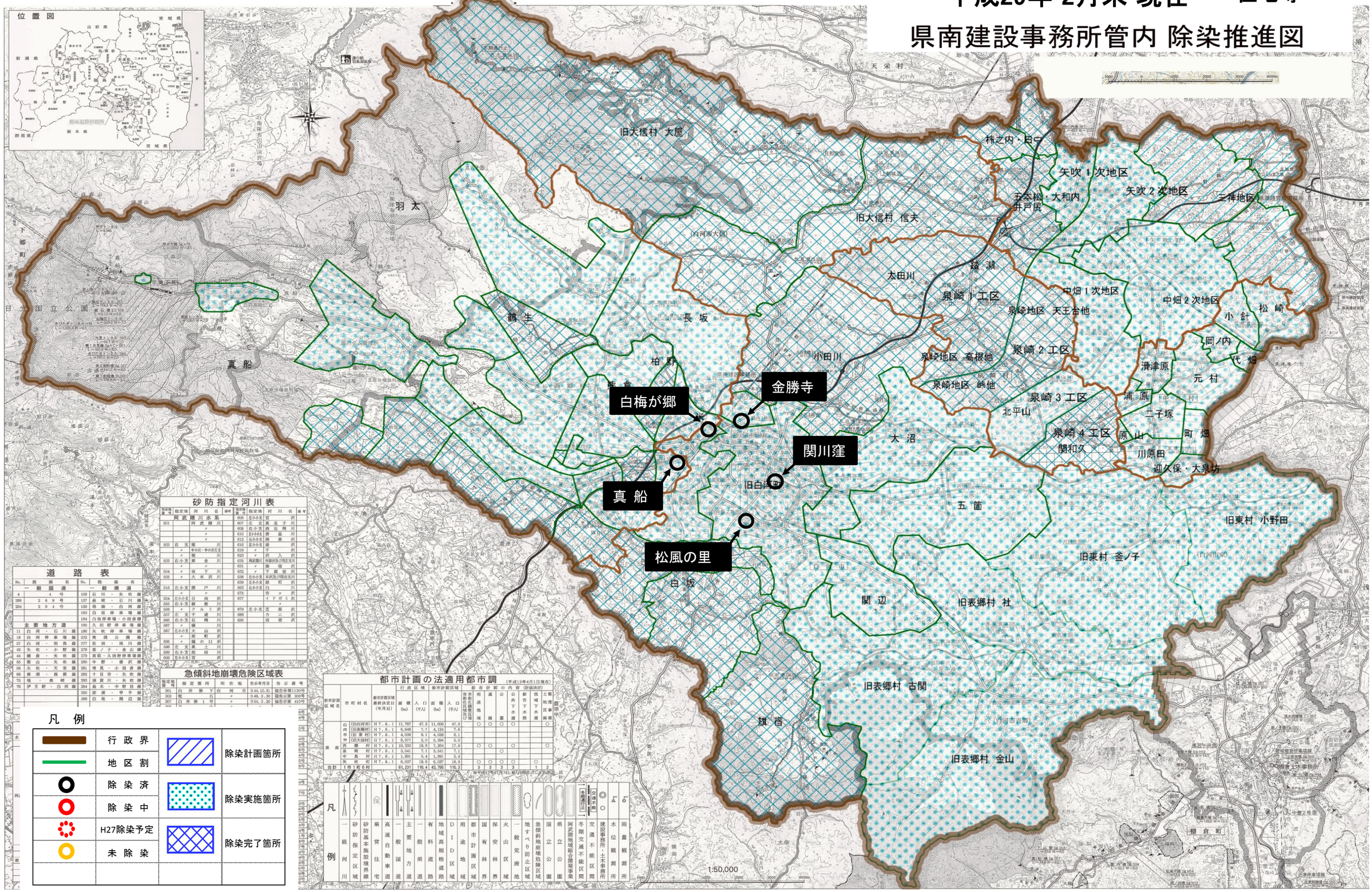

砂防指定河川表

指定地番号	指定地	河川名	備考
	阿武隈川水系		
501		阿武隈川	
	〃	〃	
	〃	〃	
502	右支	堀川	
	〃	中谷沢・中の沢左支	
	〃	鮫川	
503	右小支	黄金川	
	〃	〃	
504	〃	荒下川	
505	〃	大木沢川	
516	左小支	勝戸川	
	〃	〃	
554	左小支	日向沢	
555	右小支	鍛龍川	
556	〃	クルト沢	
557	左支	千歳川	
566	右小支	石崎川	
567	〃	横川	
587	左小支	大山沢	
	〃	原町沢	
595	〃	城の口沢	
596	左支	高士川	
599	右小支	堀田川	
600	左小支	笠沢	
606	左小支	宮沢	
607	左支	長名子川	
608	右小支	西石橋川	
610	左小支	善蓮川	
612	右小支	御倉沢	
616	左小支	湯沢	
619	〃	千沢	
620	〃	武入沢	
625	阿武隈川	外郷沢及び隠左支川	
631	〃	猿宿沢	
632	〃	下蔵窟沢	
638	右小支	本沢及び隠右支川	
639	左小支	原町沢	
663	右小支	白沢	
675	〃	ヤケ沢	
677	〃	イドガミ沢	
679	左小支	笠原沢	
685		カニ沢	
695		西宿沢	

道路表

No.	路線名	No.	路線名
	一般国道		一般県道
4	〃 4号	106	石川・矢吹線
289	〃 289号	137	泉崎・石川線
294	〃 294号	139	母畑・白河線
		183	白坂停車場線
		184	白坂停車場・小田倉線
	主要地方道	185	久田野停車場線
11	白河・石川線	186	矢吹停車場線
13	白河停車場線	232	南湖公園線
37	白河・羽鳥線	277	社田・浅川線
42	矢吹・小野線	278	星ノ子・金山線
44	棚倉・矢吹線	279	高萩・久田野停車場線
55	郡山・矢吹線	280	中野・善沢線
56	矢吹・天栄線	281	増見・小田倉線
68	原瀬・西郷線	282	十日市・矢吹線
75	塙・泉崎線	283	須賀川・矢吹線
76	伊王野・白河線	284	曲木・中野目線
		390	那須・甲子線
		398	白坂・岡辺線

急傾斜地崩壊危険区域表

指定地番号	指定箇所	所在地	告示年月日	告示番号
301	白井勝下	白河市	S46.10.31	福告示第1130号
302	蛇石	〃	S49.3.30	福告示第 308号
307	白井勝1号	〃	S54.3.20	福告示第 410号

都市計画の法適用都市調

（平成13年4月1日現在）

都市計画区域名	市町村名	都市計画区域最終決定日（年月日）	行政区域 面積(ha)	行政区域 人口(千人)	都市計画区域 面積(ha)	都市計画区域 人口(千人)	市街化調整区域及び市街化区域区分	都市計画の内容（計画決定） 用途地域	道路	公園	公共下水道	都市下水路	流域下水道	土地区画整理事業
県南	白河市（旧白河市）	H7.8.1	11,787	47.3	11,606	47.3		○	○	○	○			○
	白河市（旧表郷村）	H7.8.1	6,648	7.7	4,124	7.6								
	白河市（旧東村）	H7.8.1	4,038	6.1	4,038	6.1								
	白河市（旧大信村）	H7.8.1	8,077	5.0	5,294	5.0								
	西郷村	H7.8.1	15,220	18.0	7,264	17.8		○	○		○			○
	泉崎村	H7.8.1	3,541	7.1	3,541	7.1				○				
	中島村	H7.8.1	1,891	5.4	1,891	5.4								
	矢吹町	H7.8.1	6,037	18.9	6,037	18.9		○	○	○	○		○	
合計	1市1町6村		61,231	116.4	43,795	115.3		3	3	3	3		1	2

※ 平成27年3月7日、第12回都市計画基礎調査