

福島県からの防災情報等の提供について (水害への備え)

平成29年2月

福島県 土木部 河川整備課

1

本日の説明内容

- 近年の水害状況
- 県内の洪水予報河川・水位周知河川
- 河川の通報水位の種類
- 県管理雨量観測所・水位観測所
- 河川に関する情報の提供

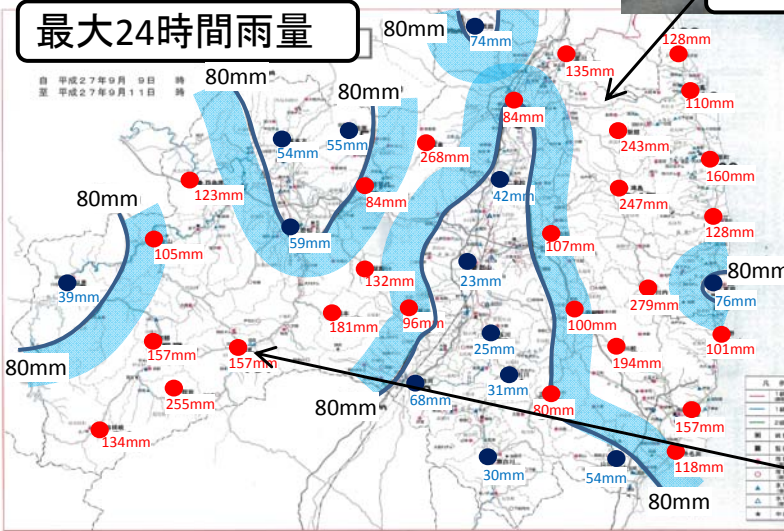
2

近年の水害状況について (平成27年9月関東・東北豪雨)

・9月9日～11日に発達した線状降水帯により、南会津町や伊達市などを中心に甚大な被害が発生した。



石田川 被災状況(国道115号が通行止め) 伊達市

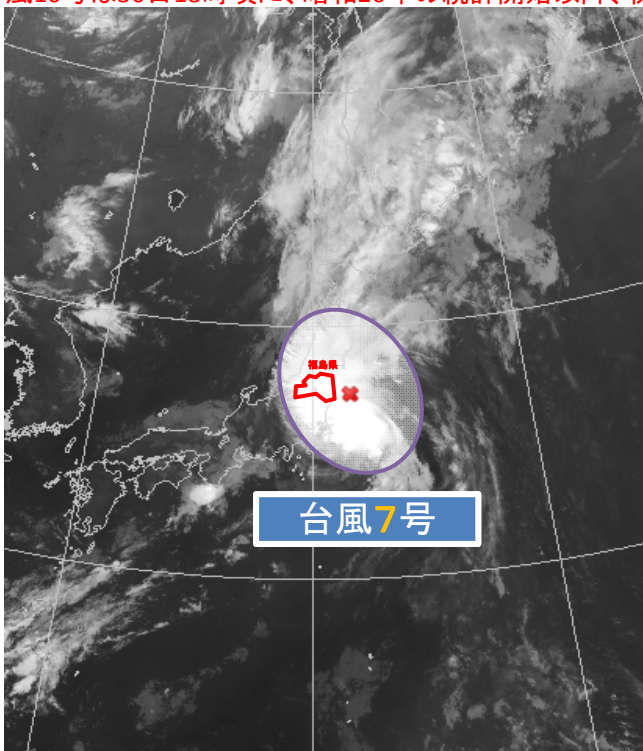


桧沢川 被災状況 南会津町

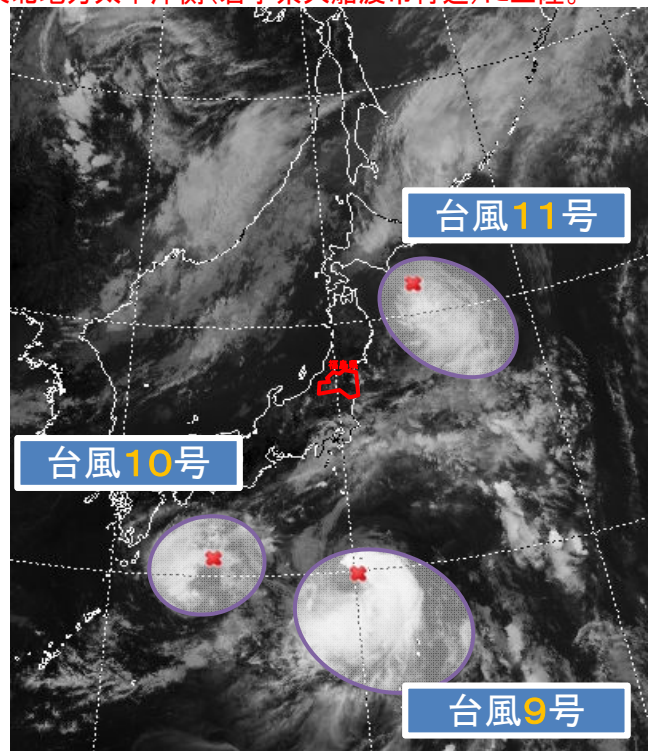
近年の水害状況について (平成28年8月台風7号、9号、10号)

- ・平成28年8月は、**台風7号、9号、10号**等が次々と福島県に接近。
- ・県内では大きな被害には至らなかったが、全国各地で大きな被害を受けた。

※台風10号は30日18時頃に、昭和26年の統計開始以降、初めて東北地方太平洋側(岩手県大船渡市付近)に上陸。



8月17日 3:00の衛星画像



画像: 気象庁提供

8月21日 6:00の衛星画像

○国発表分

【洪水予報河川】
洪水により相当な損害を生ずるおそれがあるものとして指定した河川。
福島県内7河川指定(気象庁長官と国土交通大臣の共同発表)

【水位周知河川】
洪水予報河川以外の河川で、洪水により相当な損害を生ずるおそれがあるものとして指定した河川。
当該河川が所定の水位に達したときに水位到達情報を発表する。
福島県内2河川指定(国土交通大臣発表)



—— 洪水予報河川
—— 水位周知河川

○県発表分

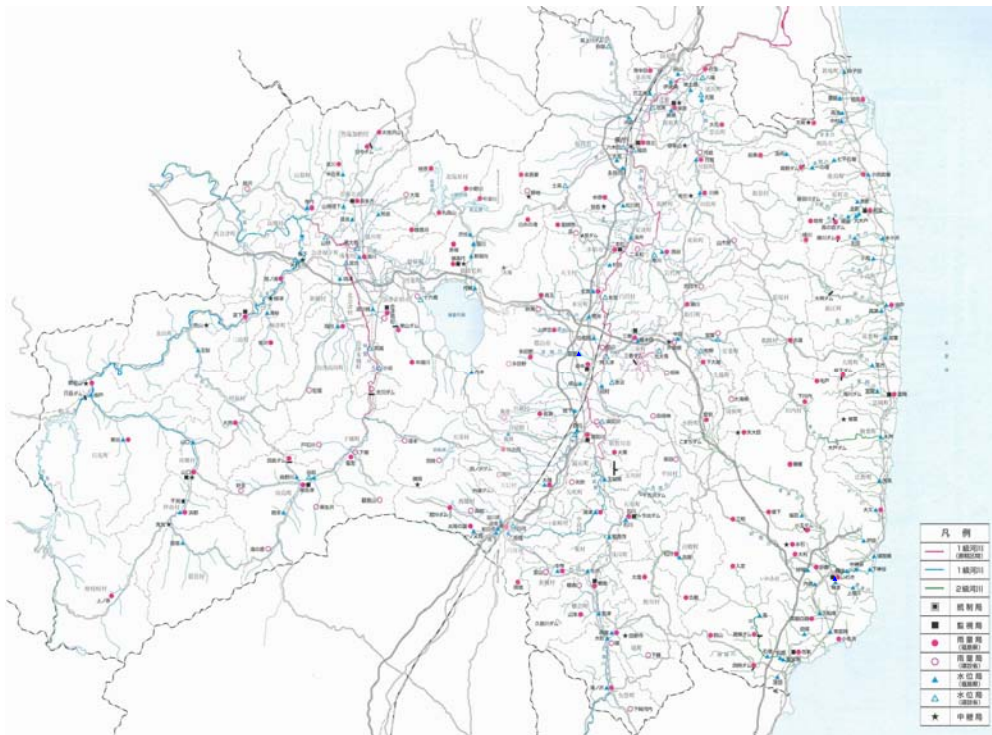
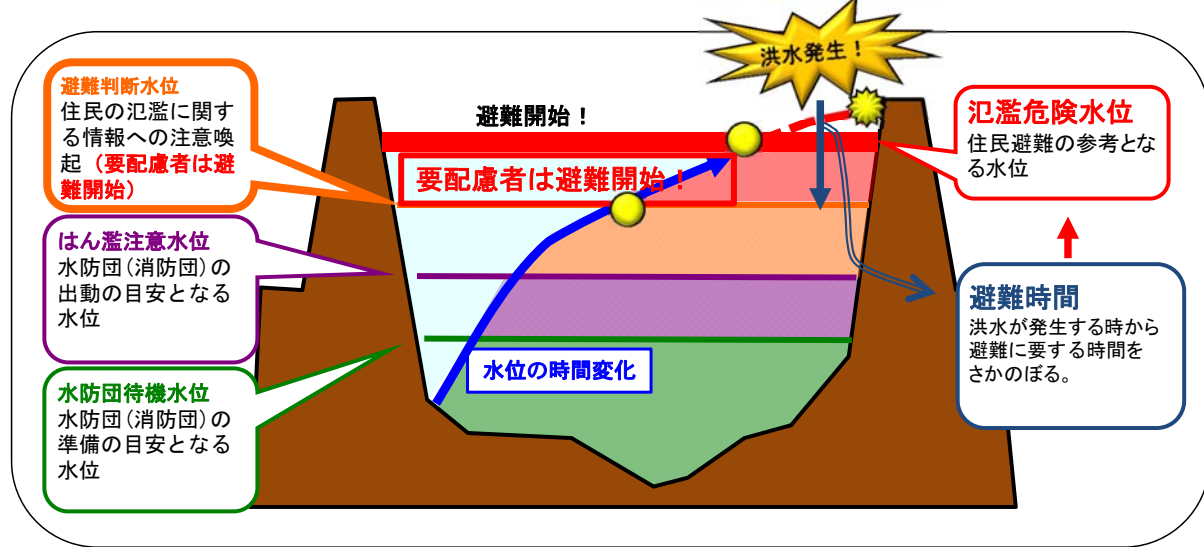
【洪水予報河川】
洪水により相当な損害を生ずるおそれがあるものとして指定した河川。
福島県内3河川指定(気象庁長官と福島県知事の共同発表)

【水位周知河川】
洪水予報河川以外の河川で、洪水により相当な損害を生ずるおそれがあるものとして指定した河川。
当該河川が所定の水位に達したときに水位到達情報を発表する。
福島県内26河川指定(福島県知事発表)



—— 洪水予報河川
—— 水位周知河川

- 氾濫危険水位** : 避難開始の目安となる水位
- 避難判断水位** : 避難準備の目安となる水位
(要配慮者は避難開始、早期避難)
- 氾濫注意水位** : 水防団出動水位
- 水防団待機水位** : 水防団が待機する目安となる水位



- 雨量観測所 107観測所 うち土砂災害情報システム23観測所
- 水位観測所 112観測所 うち基準観測所39観測所

河川に関する情報の提供について

福島県 河川流域 総合情報システム

観測時刻 2016/10/14 18:20

雨量・水位状況	気象情報	水防情報	メール配信登録のご案内	ご利用にあたって	他システムへのリンク
雨量上位20局 はん濫注意水位超過局一覧	気象注意報警報一覧	夏井川 洪水予測 新田川 洪水予測 宇多川 洪水予測 洪水予報 水防警報(河川) 水防警報(海岸) 遊離判断水位情報	メール配信登録のご案内	お知らせ 用語説明 ご利用にあたって	「福島川の川」 「福島県ホームページ」 「阿武隈川水位雨量状況図」 「阿賀川水位雨量状況図」 「国土交通省河川情報」

水防警報(河川)一覧	遊離判断水位情報一覧	洪水予測図																																																																																																																
<table border="1"> <thead> <tr><th>河川名</th><th>現在発表はありません</th></tr> </thead> <tbody> <tr><td>阿武隈川</td><td>現在発表はありません</td></tr> <tr><td>谷津田川</td><td>現在発表はありません</td></tr> <tr><td>柱川</td><td>現在発表はありません</td></tr> <tr><td>沢田川</td><td>現在発表はありません</td></tr> <tr><td>遠瀬川</td><td>現在発表はありません</td></tr> <tr><td>谷田川</td><td>現在発表はありません</td></tr> <tr><td>久慈川</td><td>現在発表はありません</td></tr> <tr><td>湯川</td><td>現在発表はありません</td></tr> <tr><td>高川</td><td>現在発表はありません</td></tr> <tr><td>田付川</td><td>現在発表はありません</td></tr> <tr><td>長瀬川</td><td>現在発表はありません</td></tr> <tr><td>伊賀川</td><td>現在発表はありません</td></tr> <tr><td>小泉川</td><td>現在発表はありません</td></tr> <tr><td>宇多川</td><td>現在発表はありません</td></tr> <tr><td>新田川</td><td>現在発表はありません</td></tr> <tr><td>清戸川</td><td>現在発表はありません</td></tr> <tr><td>高瀬川</td><td>現在発表はありません</td></tr> <tr><td>真野川</td><td>現在発表はありません</td></tr> <tr><td>小高川</td><td>現在発表はありません</td></tr> <tr><td>富岡川</td><td>現在発表はありません</td></tr> <tr><td>夏井川</td><td>現在発表はありません</td></tr> <tr><td>仁井田川</td><td>現在発表はありません</td></tr> <tr><td>好間川</td><td>現在発表はありません</td></tr> <tr><td>新川</td><td>現在発表はありません</td></tr> <tr><td>伊達川</td><td>現在発表はありません</td></tr> <tr><td>板川</td><td>現在発表はありません</td></tr> <tr><td>釜田川</td><td>現在発表はありません</td></tr> </tbody> </table>	河川名	現在発表はありません	阿武隈川	現在発表はありません	谷津田川	現在発表はありません	柱川	現在発表はありません	沢田川	現在発表はありません	遠瀬川	現在発表はありません	谷田川	現在発表はありません	久慈川	現在発表はありません	湯川	現在発表はありません	高川	現在発表はありません	田付川	現在発表はありません	長瀬川	現在発表はありません	伊賀川	現在発表はありません	小泉川	現在発表はありません	宇多川	現在発表はありません	新田川	現在発表はありません	清戸川	現在発表はありません	高瀬川	現在発表はありません	真野川	現在発表はありません	小高川	現在発表はありません	富岡川	現在発表はありません	夏井川	現在発表はありません	仁井田川	現在発表はありません	好間川	現在発表はありません	新川	現在発表はありません	伊達川	現在発表はありません	板川	現在発表はありません	釜田川	現在発表はありません	<table border="1"> <thead> <tr><th>河川名</th><th>現在発表はありません</th></tr> </thead> <tbody> <tr><td>松川</td><td>現在発表はありません</td></tr> <tr><td>湯川</td><td>現在発表はありません</td></tr> <tr><td>阿武隈川</td><td>現在発表はありません</td></tr> <tr><td>沢田川</td><td>現在発表はありません</td></tr> <tr><td>遠瀬川</td><td>現在発表はありません</td></tr> <tr><td>谷田川</td><td>現在発表はありません</td></tr> <tr><td>久慈川</td><td>現在発表はありません</td></tr> <tr><td>湯川</td><td>現在発表はありません</td></tr> <tr><td>高川</td><td>現在発表はありません</td></tr> <tr><td>田付川</td><td>現在発表はありません</td></tr> <tr><td>長瀬川</td><td>現在発表はありません</td></tr> <tr><td>伊賀川</td><td>現在発表はありません</td></tr> <tr><td>小泉川</td><td>現在発表はありません</td></tr> <tr><td>宇多川</td><td>現在発表はありません</td></tr> <tr><td>新田川</td><td>現在発表はありません</td></tr> <tr><td>清戸川</td><td>現在発表はありません</td></tr> <tr><td>高瀬川</td><td>現在発表はありません</td></tr> <tr><td>真野川</td><td>現在発表はありません</td></tr> <tr><td>小高川</td><td>現在発表はありません</td></tr> <tr><td>富岡川</td><td>現在発表はありません</td></tr> <tr><td>夏井川</td><td>現在発表はありません</td></tr> <tr><td>仁井田川</td><td>現在発表はありません</td></tr> <tr><td>好間川</td><td>現在発表はありません</td></tr> <tr><td>新川</td><td>現在発表はありません</td></tr> <tr><td>伊達川</td><td>現在発表はありません</td></tr> <tr><td>板川</td><td>現在発表はありません</td></tr> <tr><td>釜田川</td><td>現在発表はありません</td></tr> </tbody> </table>	河川名	現在発表はありません	松川	現在発表はありません	湯川	現在発表はありません	阿武隈川	現在発表はありません	沢田川	現在発表はありません	遠瀬川	現在発表はありません	谷田川	現在発表はありません	久慈川	現在発表はありません	湯川	現在発表はありません	高川	現在発表はありません	田付川	現在発表はありません	長瀬川	現在発表はありません	伊賀川	現在発表はありません	小泉川	現在発表はありません	宇多川	現在発表はありません	新田川	現在発表はありません	清戸川	現在発表はありません	高瀬川	現在発表はありません	真野川	現在発表はありません	小高川	現在発表はありません	富岡川	現在発表はありません	夏井川	現在発表はありません	仁井田川	現在発表はありません	好間川	現在発表はありません	新川	現在発表はありません	伊達川	現在発表はありません	板川	現在発表はありません	釜田川	現在発表はありません	<p>観測所名 いわき建設事務所 水系名 夏井川水系 観測所名 鎌田水位</p> <p>現在雨量 (降り始めからの累計) --mm 60分後 --mm 120分後 --mm 180分後 --mm 現在水位 --m 予測水位 60分後 0.76 m 120分後 0.76 m 180分後 0.75 m</p> <p>はん濫注意水位 7.35 m 遊離判断水位 6.35 m はん濫注意水位 4.50 m 水防即時水位 3.70 m</p>
河川名	現在発表はありません																																																																																																																	
阿武隈川	現在発表はありません																																																																																																																	
谷津田川	現在発表はありません																																																																																																																	
柱川	現在発表はありません																																																																																																																	
沢田川	現在発表はありません																																																																																																																	
遠瀬川	現在発表はありません																																																																																																																	
谷田川	現在発表はありません																																																																																																																	
久慈川	現在発表はありません																																																																																																																	
湯川	現在発表はありません																																																																																																																	
高川	現在発表はありません																																																																																																																	
田付川	現在発表はありません																																																																																																																	
長瀬川	現在発表はありません																																																																																																																	
伊賀川	現在発表はありません																																																																																																																	
小泉川	現在発表はありません																																																																																																																	
宇多川	現在発表はありません																																																																																																																	
新田川	現在発表はありません																																																																																																																	
清戸川	現在発表はありません																																																																																																																	
高瀬川	現在発表はありません																																																																																																																	
真野川	現在発表はありません																																																																																																																	
小高川	現在発表はありません																																																																																																																	
富岡川	現在発表はありません																																																																																																																	
夏井川	現在発表はありません																																																																																																																	
仁井田川	現在発表はありません																																																																																																																	
好間川	現在発表はありません																																																																																																																	
新川	現在発表はありません																																																																																																																	
伊達川	現在発表はありません																																																																																																																	
板川	現在発表はありません																																																																																																																	
釜田川	現在発表はありません																																																																																																																	
河川名	現在発表はありません																																																																																																																	
松川	現在発表はありません																																																																																																																	
湯川	現在発表はありません																																																																																																																	
阿武隈川	現在発表はありません																																																																																																																	
沢田川	現在発表はありません																																																																																																																	
遠瀬川	現在発表はありません																																																																																																																	
谷田川	現在発表はありません																																																																																																																	
久慈川	現在発表はありません																																																																																																																	
湯川	現在発表はありません																																																																																																																	
高川	現在発表はありません																																																																																																																	
田付川	現在発表はありません																																																																																																																	
長瀬川	現在発表はありません																																																																																																																	
伊賀川	現在発表はありません																																																																																																																	
小泉川	現在発表はありません																																																																																																																	
宇多川	現在発表はありません																																																																																																																	
新田川	現在発表はありません																																																																																																																	
清戸川	現在発表はありません																																																																																																																	
高瀬川	現在発表はありません																																																																																																																	
真野川	現在発表はありません																																																																																																																	
小高川	現在発表はありません																																																																																																																	
富岡川	現在発表はありません																																																																																																																	
夏井川	現在発表はありません																																																																																																																	
仁井田川	現在発表はありません																																																																																																																	
好間川	現在発表はありません																																																																																																																	
新川	現在発表はありません																																																																																																																	
伊達川	現在発表はありません																																																																																																																	
板川	現在発表はありません																																																																																																																	
釜田川	現在発表はありません																																																																																																																	

河川に関する情報の提供について

「福島モバイル県庁」にアクセス

福島モバイル県庁

福島県災害対策本部からの情報

- 未だ知らせ・各種情報
- 防災情報
- 病院・診療所検索
- 県議会情報
- 市町村情報
- 市町村情報
- 個人情報の取り扱いについて

コンシェルサービスはこちら

- マイメニュー登録
- マイメニュー削除
- スケジュール配信停止

防災情報

- 緊急連絡先
- 気象注意報警報
- 雨量/水位情報
- 土砂災害警戒情報
- 災害への備え

戻る

雨量水位情報

- 雨量概況図
- 気象注意報警報
- 洪水予報
- 雨量上位20局
- はん濫注意水位超過局
- 中止警報
- 中通り北部
- 中通り中部
- 中通り南部
- 浜通り北部
- 浜通り中部
- 浜通り南部
- 会津北部
- 会津中部
- 会津南部
- 水防警報(河川)情報
- 水防警報(海岸)情報
- 遊離判断水位情報

お知らせ
提供情報について
用語の説明

0.戻る

【お問い合わせ先】
平日8:30~17:15
雨量水位情報について
河川整備課 024-521-7483
kasenseibi@pref.fukushima.lg.jp

洪水予測情報について
河川計画課 024-521-7482
kasenkeikaku@pref.fukushima.lg.jp

土砂災害情報について
砂防課 024-521-7492
sabou@pref.fukushima.lg.jp

中通り北部

1雨量一覧
2水位一覧

Menu

中通り北部(1/1)
10/17 20:00 現在

水原川
松川観測所
(福島市松川町)
現在水位 0.43 m →
遊離判断水位 -- m
はん濫注意水位 2.00 m

濁川
永井山観測所
(福島市永井川)
現在水位 0.27 m ↓
遊離判断水位 -- m
はん濫注意水位 1.70 m

大森川
大森観測所
(福島市大森)
現在水位 0.06 m ↓
遊離判断水位 -- m
はん濫注意水位 1.50 m

雨量概況図
10/17 20:00 現在

●: 5mm未満
●: 5mm以上

Menu

中通り北部(1/1)
10/17 20:00 現在

水原川
水原観測所
(福島市松川町)
時間雨量 0mm/h
累計雨量 0mm

阿武隈川
水防福島観測所
(福島市杉妻町)
時間雨量 0mm/h
累計雨量 0mm

東根川
保原土木観測所
(伊達市保原町)
時間雨量 0mm/h
累計雨量 0mm