


8月～9月にかけて、3地区（臨港、添野及び山田）で設計協議を開催いたしました。

## ■事業の推進状況について（平成28年9月末時点）

現在、小名浜道路全線に渡り、道路設計や用地補償、工事に関する各種調査を実施しており、平成28年9月末時点での各地区における進捗は下表のとおりです。

なお、関係機関との調整が整った地区より順次、付替となる道路・水路等の計画に係る設計協議を開催しており、今年の8月から9月にかけて臨港地区、添野地区（頭巾平）及び山田地区（上山田（東部・西部）、下山田）において、各地区住民の皆様との間で設計協議を開催いたしました。

今後とも、小名浜道路事業に対する御理解と御協力をよろしくお願いいたします。



添野地区  
(H28.8.4)



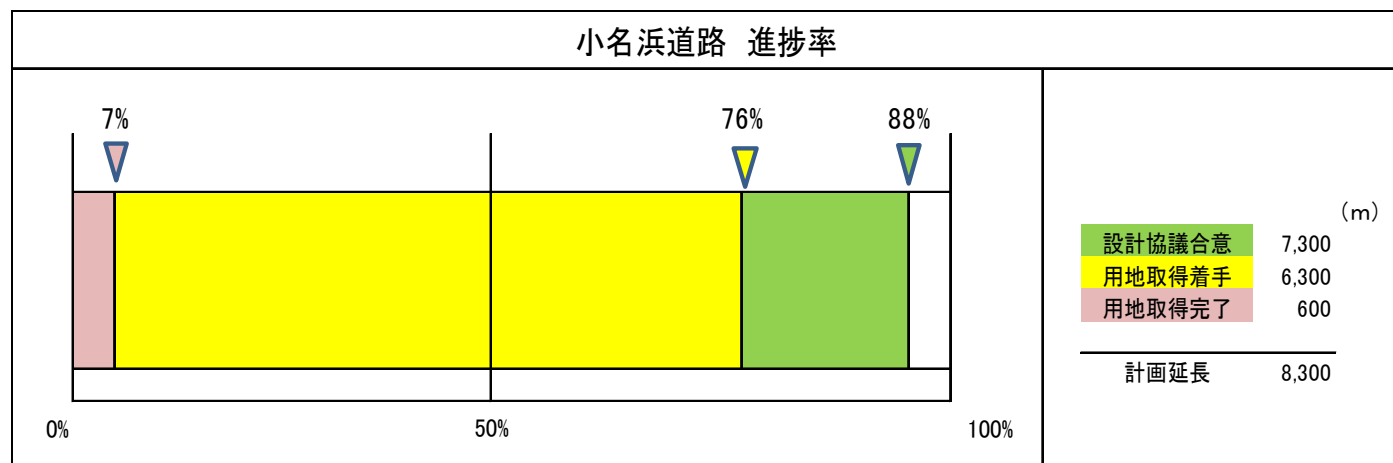
臨港地区  
(H28.8.2)



山田地区  
(H28.8.24・25、H28.9.27)

	事業説明会	境界立会	設計協議		道路幅杭設置	用地補償説明会	用地協議		工事着手
			図面提示	合意			着手	完了	
臨港地区	H25.7	H26.10 ～ H26.12	H27.7(一部)						
下川黒須野地区			H28.8(全部)						
泉地区			H27.2	H27.8	H27.11	H27.12	H27.12		
添野地区			H27.2	H27.11	H27.12	H28.3	H28.9		
石塚添野地区			H27.7	H28.3	実施中	H28.7(一部)	H28.7		
江畑地区			H26.11	H27.5	H27.6	H27.6	H27.9		
高倉地区			H26.10	H26.12	H27.1	H27.1	H27.3	H27.5	
上山田地区(東部)			H26.10	H27.7	H27.11	H27.8	H28.2		
上山田地区(西部)			H27.9	H28.8	実施中				
下山田地区			H28.3						

小名浜道路 進捗率

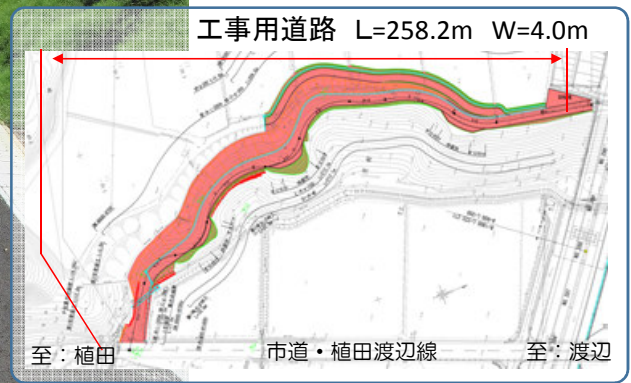
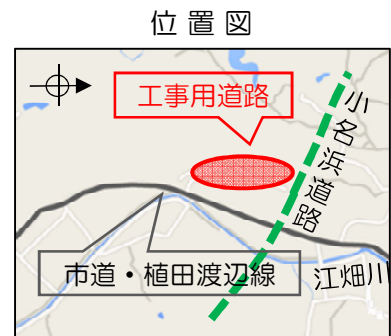


# 全体図



## 江畑地区における工事用道路の完成について

江畑地区における工事用道路が7月末に完成いたしました。  
 今後は、小名浜道路本線の工事用道路として供用されることとなります。  
 当該工事作業箇所の安全や工事車両の排ガス規制等の周辺環境の配慮に十分に留意いたしますので、引き続き皆様の御理解・御協力をお願いいたします。



福島県いわき建設事務所  
 〒970-8026 福島県いわき市平字梅本15番地  
 電話 0246-24-6036、FAX 0246-24-6256  
<http://www.pref.fukushima.lg.jp/sec/41380a/>

