平成28年 9月末 現在　管理路線

県南建設事務所管内 除染推進図

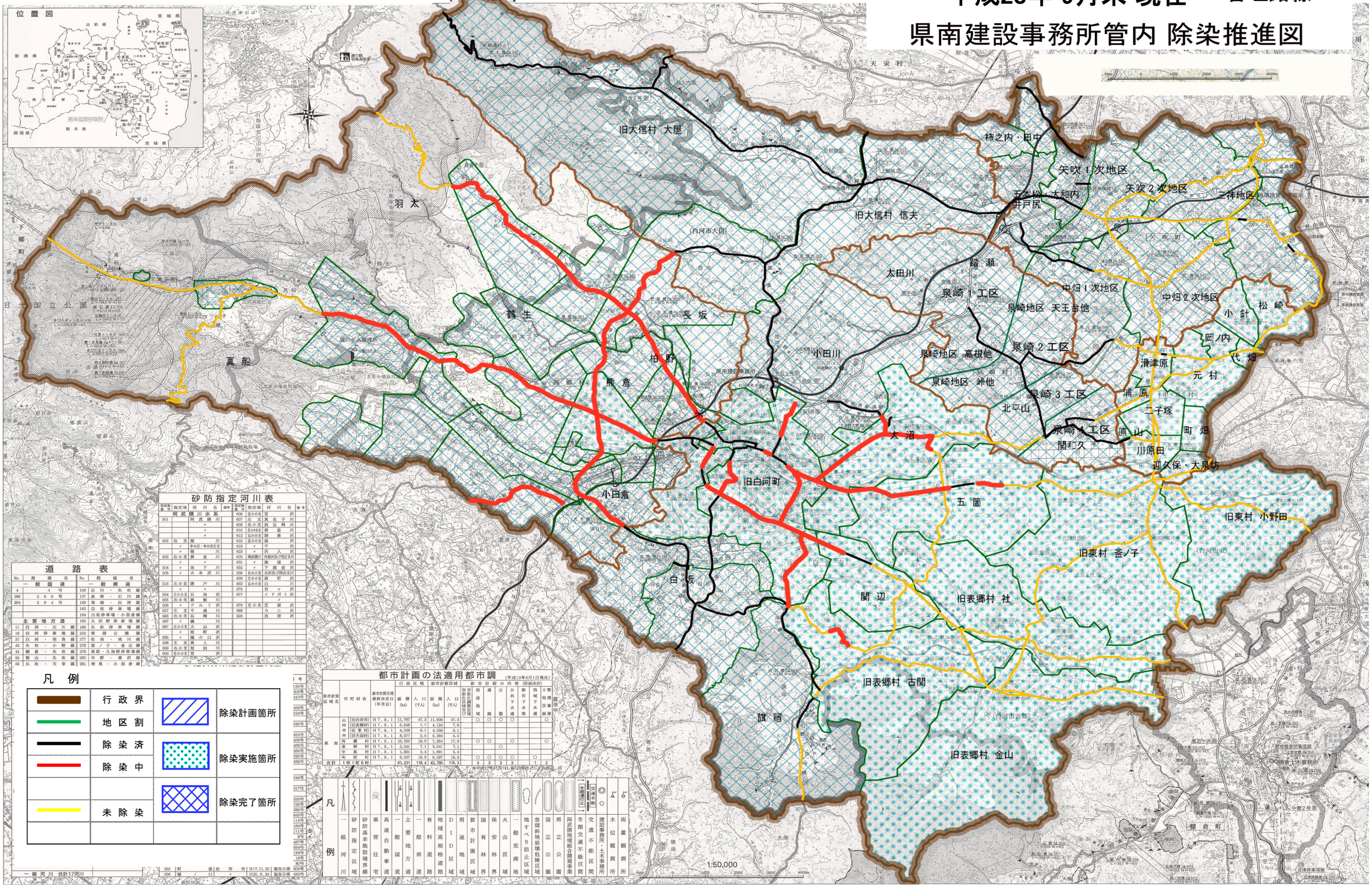

砂防指定河川表

指定地番号	指定地	河川名	備考	指定地番号	指定地	河川名	備考
	阿武隈川水系			606	左小支	宮沢	
501		阿武隈川		607	左支	真名子川	
		〃		608	右小支	西石崎川	
		〃		610	左小支	前原川	
		〃		612	右小支	御倉川	
502	右支	瀬川		616	左小支	瀬沢	
	〃	中の沢・中の沢左支		619	〃	千沢	
	〃	堀川		623	〃	沢入沢	
503	右小支	黄金川		625	岡武隈川	外面沢及び岡左支川	
	〃	〃		631	〃	旗宿沢	
504	〃	坂下川		632	〃	下旗宿沢	
505	〃	大木沢川		638	右小支	本沢及び岡右支川	
				639	左小支	原町沢	
516	左小支	漆戸川		663	右小支	白川	
	〃	〃		675		宵ケ沢	
554	左小小支	目向沢		677		イドガミ沢	
555	右小支	御熊川					
556	〃	クルミ沢		679	左小支	芝原沢	
557	左支	千歳川		688		カニ沢	
566	右小支	石崎川		695		西畠沢	
567	〃	横川					
587	左小小支	大山沢					
	〃	原町沢					
595	〃	堀の口沢					
596	左支	風土川					
599	右小支	畑田川					
606	左小小支	宮					

道路表

No.	路線名	No.	路線名
	一般国道		一般県道
4	4号	106	石川・矢吹線
289	289号	137	泉崎・石川線
294	294号	139	母畑・白河線
		183	白坂停車場線
		184	白坂停車場・小田倉線
	主要地方道	185	久田野停車場線
11	白河・石川線	186	矢吹停車場線
18	白河停車場線	232	南湖公園線
37	白河・羽鳥線	277	社田・洗川線
42	矢吹・小野線	278	篠ノ子・釜山線
44	棚倉・矢吹線	279	高萩・久田野停車場線
55	郡山・矢吹線	280	中野・番沢線
68	矢吹・天栄線	281	増見・小田倉線

凡例

- 行政界
- 地区割
- 除染済
- 除染中
- 未除染
- 除染計画箇所
- 除染実施箇所
- 除染完了箇所

都市計画の法適用都市調

（平成13年4月1日現在）

都市計画区域名	市町村名	都市計画区域最終決定日（年月日）	行政区域 面積（ha）	行政区域 人口（千人）	都市計画区域 面積（ha）	都市計画区域 人口（千人）	都市計画の内容（計画決定） 市街化区域	市街化調整区域	用途地域	道路	公園	公共下水道	都市下水路	流域下水道	土地区画整理事業
県南	白河市	H7.8.1	11,767	47.3	11,606	47.3			○	○	○	○			○
	（旧白河市）	H7.8.1	6,668	7.7	4,124	7.6									
	（旧表郷村）	H7.8.1	4,038	6.1	4,038	6.1									
	（旧大信村）	H7.8.1	8,077	5.0	5,294	5.0									
	西郷村	H7.8.1	19,232	18.9	7,264	17.9			○	○		○			○
	泉崎村	H7.8.1	3,541	7.1	3,541	7.1					○				
	中島村	H7.8.1	1,891	5.4	1,891	5.4									
	矢吹町	H7.8.1	6,037	18.9	6,037	18.9			○	○	○	○		○	
合計	1市1町6村		61,231	116.4	43,795	115.3			3	3	3	3		1	2

※平成17年3月7日、新白河市に2市合併

凡例

一級河川 / 砂防指定区域 / 砂防基本施設境界線 / 県営住宅 / 高速自動車道 / 一般国道 / 主要地方道 / 一般県道 / 有料道路 / 地域高規格道路 / DID区域 / 用途地域 / 都市計画区域 / 国有林界 / 保安林界 / 火山区域 / 一般荒廃地 / 急傾斜地崩壊危険区域 / 地すべり防止区域 / 国立公園 / 県立公園 / 阿武隈地域総合開発事業 / 冬期通行止 / 交通不能区間 / 交通不能区間 / 建設事務所・土木事務所 / 水位観測所 / 雨量観測所

一級河川 合計17河川

平成18年2月作成

県南建設事務所管内図（その２）

平成２８年９月末時点

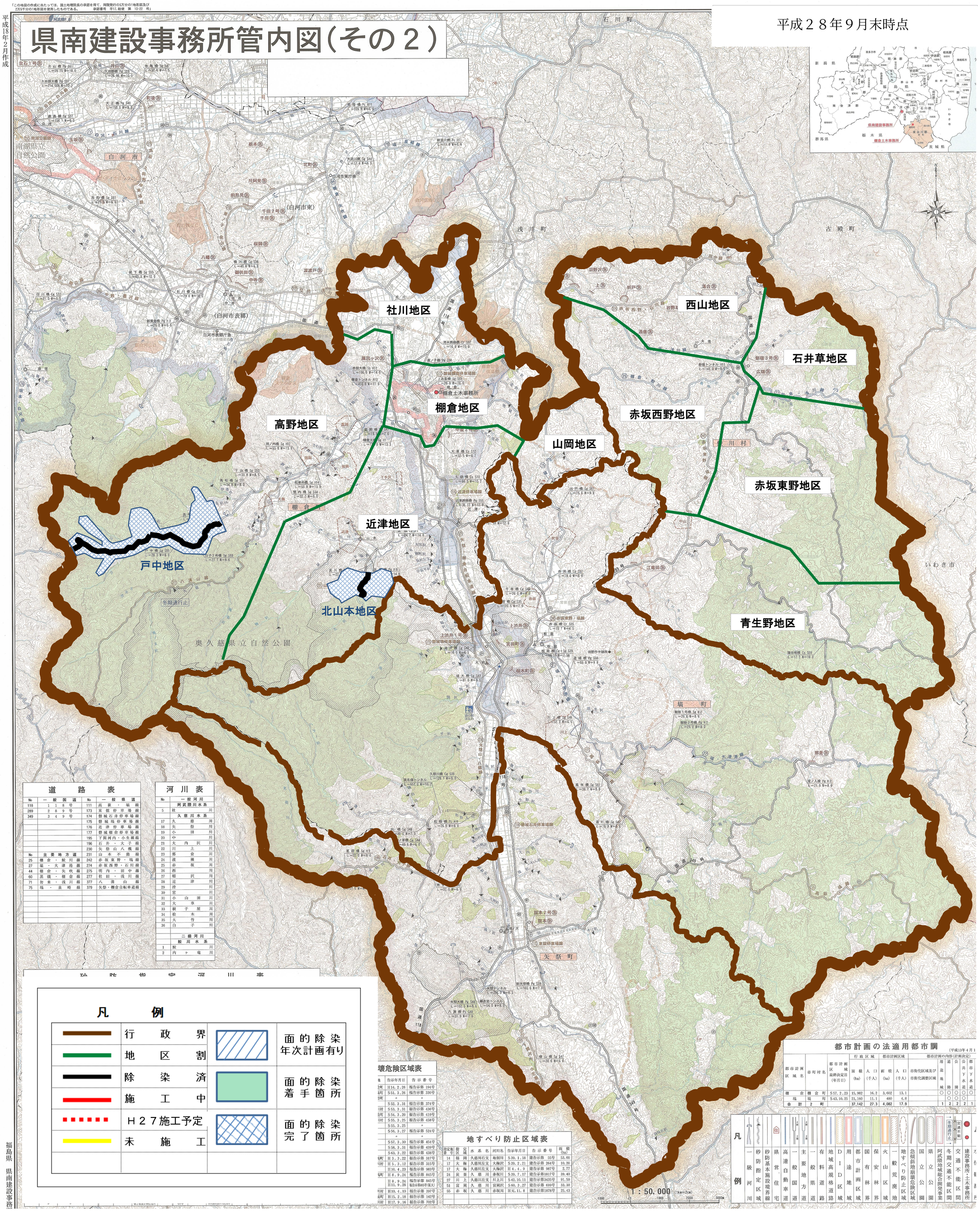

道路表

No	一般国道	No	一般県道
118	１１８号	111	高萩・塙線
289	２８９号	173	東館停車場線
349	３４９号	174	磐城石井停車場線
		175	磐城塙停車場線
		176	近津停車場線
		177	磐城棚倉停車場線
		195	下関河内・小生瀬線
		196	石井・大子線
		230	矢祭山八槻線
No	主要地方道	231	山本不動線
25	棚倉・鮫川線	242	赤坂東野・塙線
27	塙・大津港線	274	赤坂西野・石川線
44	棚倉・矢吹線	275	明内・田中線
60	黒磯・棚倉線	277	社田・浅川線
71	勿来・浅川線	377	八溝山線
75	塙・泉崎線	379	矢祭・棚倉自転車道線

河川表

No	一般河川
	阿武隈川水系
5	社川
	久慈川水系
17	久慈川
18	矢祭川
19	小田川
20	中川
21	大内沢川
22	川上川
23	那倉川
24	渡瀬川
25	赤坂川
26	西川
27	稲沢川
28	近津川
29	滑川
30	宮川
31	小山田川
32	大草川
33	根子屋川
34	桧木川
35	大竹川
36	白子川
	二級河川
	鮫川水系
1	鮫川
2	内ヶ竜川

凡例

	行政界		面的除染 年次計画有り
	地区割		
	除染済		面的除染 着手箇所
	施工中		
	Ｈ２７施工予定		面的除染 完了箇所
	未施工		

壊危険区域表

地	告示年月日	告示番号
倉町	H14. 2. 26	福告示第 194号
塙町	S51. 3. 26	福告示第 330号
祭町	〃	〃
	S52. 3. 31	福告示第 374号
川村	S53. 3. 31	福告示第 436号
倉町	S54. 3. 20	福告示第 410号
川村	S55. 3. 25	福告示第 458号
	S55. 3. 25	〃
	S56. 3. 27	福告示第 524号
	〃	〃
	S57. 3. 30	福告示第 454号
	S58. 3. 31	福告示第 439号
	S63. 3. 22	福告示第 438号
塙町	H 3. 3. 22	福告示第 317号
川村	H 5. 3. 12	福告示第 315号
	H10. 4. 23	福告示第 983号
塙町	H 8. 9. 24	福告示第 845号
	H 8. 9. 24 H11. 9. 28	福告示第 845号 福告示第865号(並大)
川村	H10. 4. 10	福告示第 397号
塙町	H15. 2. 18	福告示第 142号
川村	H17. 9. 16	福告示第 702号

地すべり防止区域表

指定地番号	指定区域	水系名	河川名	告示年月日	告示番号	面積(ha)
14	福岡	久慈川右支	地割川	S39. 1. 18	建告示第 55号	53.60
17	大梅	久慈川左支	大梅沢	S39. 2. 21	建告示第 264号	10.20
17	大梅	久慈川左支	大梅沢	H 4. 4. 9	建告示第 987号	2.77
24	炭釜	久慈川	赤坂川	S39. 7. 17	建告示第1817号	39.40
27	川上	久慈川左支	川上川	S42. 10. 11	建告示第3435号	91.50
51	富岡	久慈川	富岡沢	S60. 3. 27	建告示第 699号	33.30
55	赤坂	久慈川	赤坂川	H元. 11. 8	建告示第1878号	25.43

都市計画の法適用都市調

（平成13年4月1

都市計画区域名	市町村名	都市計画区域最終決定日(年月日)	行政区域 面積(ha)	行政区域 人口(千人)	都市計画区域 面積(ha)	都市計画区域 人口(千人)	都市計画の内容(計画決定) 市街化区域及び市街化調整区域	用途地域	道路	公園	公共下水道	都市下水道
棚倉	棚倉町	S57. 2. 23	15,982	16.2	3,602	13.1		○	○	○	○	○
塙	塙町	S43. 10. 25	21,160	11.1	480	4.8			○	○	○	
合計	2町		37,142	27.3	4,082	17.9		1	2	2	2	1

凡例

一級河川
砂防指定区域
砂防基本施設境界線
県営住宅
高速自動車道
一般国道
主要地方道
一般県道
有料道路
地域高規格道路
DID区域
用途地域
都市計画区域
国有林界
保安林界
火山区域
一般荒廃地
地すべり防止区域
急傾斜地崩壊危険区域
国立公園
県立公園
阿武隈地域総合開発事業
冬期交通不能区間
交通不能区間
建設事務所・土木事務所

福島県　県南建設事務所

平成28年 9月末 現在　河川公園

県南建設事務所管内 除染推進図

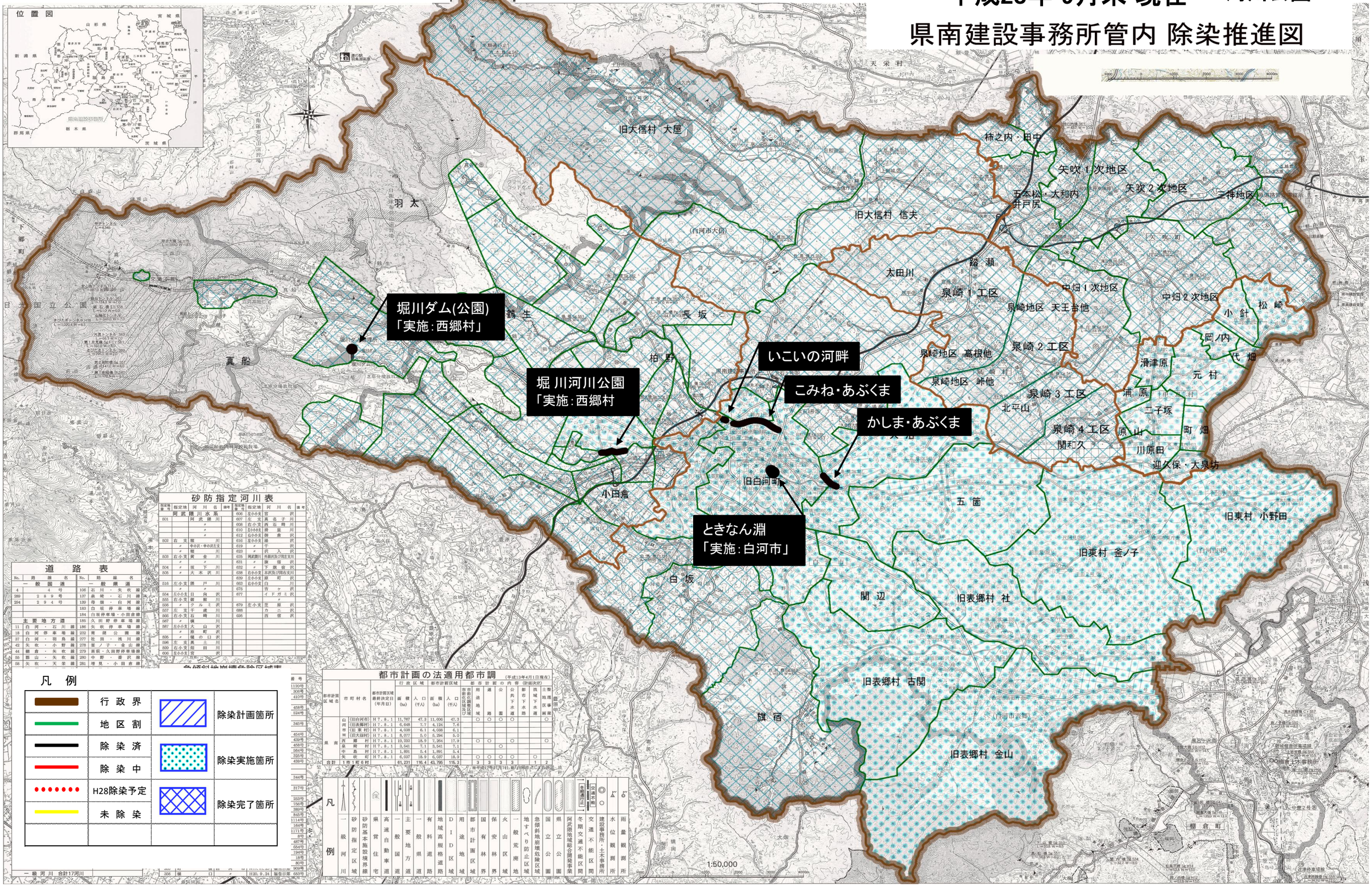

凡例

行政界	除染計画箇所
地区割	除染実施箇所
除染済	除染完了箇所
除染中	
H28除染予定	
未除染	

砂防指定河川表

指定地番号	指定地	河川名	備考	指定地番号	指定地	河川名	備考
	阿武隈川水系			606	左小支	宮沢川	
501		阿武隈川		607	左支	真名子川	
		〃		608	右小支	西石崎川	
		〃		610	左小小支	南原川	
		〃		612	右小支	御倉川	
502	右支	鹿川		616	左小支	福沢川	
	〃	中小沢・中小沢支		619	〃	千沢	
	〃	堀川		623	〃	沢入沢	
503	右小支	黄金川		625	岡武隈川	外原沢及び用名支川	
	〃	〃		631	〃	旗宿沢	
504	〃	坂下川		632	〃	下旗宿沢	
505	〃	大木沢川		638	右小支	本沢及び用名支川	
				639	左小支	原町沢	
516	左小支	漆戸川		663	右小支	白川	
	〃	〃		675		宵ケ沢	
554	左小小支	目向沢		677		イドガミ沢	
555	右小支	御熊川					
556	〃	クルミ沢		679	左小支	芝原沢	
557	左支	千歳川		688		カニ沢	
566	右小支	石崎川		695		西畠沢	
567	〃	横川					
587	左小小支	大山沢					
	〃	原町沢					
595	〃	樋の口沢					
596	左支	風土川					
599	右小支	畑田川					
606	左小小支	宮沢					

道路表

No.	路線名	No.	路線名
	一般国道		一般県道
4	4号	106	石川・矢吹線
289	289号	137	泉崎・石川線
294	294号	139	母畑・白河線
		183	白坂停車場線
		184	白坂停車場・小田倉線
	主要地方道	185	久田野停車場線
11	白河・石川線	186	矢吹停車場線
18	白河停車場線	232	南湖公園線
37	白河・羽鳥線	277	社田・洗川線
42	矢吹・小野線	278	釜ノ子・金山線
44	棚倉・矢吹線	279	高萩・久田野停車場線
55	郡山・矢吹線	280	中野・番沢線
58	矢吹・天栄線	281	増見・小田倉線

都市計画の法適用都市調

（平成13年4月1日現在）

都市計画区域名	市町村名	都市計画区域最終決定日（年月日）	行政区域 面積（ha）	行政区域 人口（千人）	都市計画区域 面積（ha）	都市計画区域 人口（千人）	都市計画の内容（計画決定） 市街化区域	市街化調整区域	用途地域	道路	公園	公共下水道	都市下水路	流域下水道	土地区画整理事業
県南	白河市	H7.8.1	11,767	47.3	11,606	47.3			○	○	○	○			○
	（旧白河市）	H7.8.1	6,668	7.7	4,124	7.6									
	（旧表郷村）	H7.8.1	4,038	6.1	4,038	6.1									
	（旧大信村）	H7.8.1	8,077	5.0	5,294	5.0									
	西郷村	H7.8.1	19,232	18.9	7,264	17.9			○	○		○			○
	泉崎村	H7.8.1	3,541	7.1	3,541	7.1					○				
	中島村	H7.8.1	1,891	5.4	1,891	5.4									
	矢吹町	H7.8.1	6,037	18.9	6,037	18.9			○	○	○	○		○	
合計	1市1町6村		61,231	116.4	43,795	115.3			3	3	3	3		1	2

※平成17年7月7日、第1回変更に伴う合併

凡例

一級河川　砂防指定区域　砂防基本施設境界線　県営住宅　高速自動車道　一般国道　主要地方道　一般県道　有料道路　地域高規格道路　DID区域　都市計画区域　用途地域　国有林界　保安林　火山区域　一般荒廃地　急傾斜地崩壊危険区域　地すべり防止区域　国立公園　県立公園　阿武隈地域総合開発事業　冬期交通不能区間　交通不能区間　建設事務所・土木事務所　水位観測所　雨量観測所

平成28年 9月末 現在　　河川等

県南建設事務所管内 除染推進図

位置図



砂防指定河川表

指定地番号	指定地	河川名	備考
	阿武隈川水系		
601		阿武隈川	
〃		〃	
〃		〃	
502	右支	堰川	
〃	〃	中の沢・中の沢左支	
〃	〃	堰川	
503	右小支	黄金川	
〃	〃	〃	
504	〃	滝下川	
505	〃	大木沢川	
516	左小支	鹿戸川	
〃	〃	〃	
554	左小支	日向沢	
555	右小支	御館川	
556	〃	クルミ沢	
557	左支	千歳川	
566	右小支	石崎川	
567	〃	鉄砲川	
587	左小支	大山沢	
〃	〃	原町沢	
595	〃	鍋の口沢	
596	左支	黒土川	
599	右小支	畑田川	
606	左小支	宮沢	

指定地番号	指定地	河川名	備考
606	左小支	宮沢	
607	左支	真名子川	
608	右小支	西石崎川	
610	左小支	前屋敷川	
612	右小支	御倉沢	
616	左小支	滝沢	
619	〃	千沢	
623	〃	沢入沢	
625	両武隧川	外御沢及び持走支川	
631	〃	旗宿沢	
632	〃	下旗宿沢	
638	右小支	本沢及び関内支川	
639	左小支	原町沢	
663	右小支	白川	
675	〃	百ケ沢	
677		イドガミ沢	
679	左小支	笠原沢	
688		カニ沢	
695		西窯沢	

道路表

No.	路線名	No.	路線名
一般国道		一般県道	
4	4号	106	石川・矢吹線
289	289号	137	泉崎・石川線
294	294号	139	母畑・白岡線
		183	白坂停車場・小田倉線
		184	白坂停車場・小田倉線
主要地方道		185	久田野停車場線
11	白河・石川線	186	矢吹停車場線
18	白河停車場線	232	南湖公園線
37	白河・羽鳥線	277	社田・逢瀬線
42	矢吹・小野線	278	釜ノ子・金山線
44	鏡倉・矢吹線	279	高萩・久田野停車場線
55	郡山・矢吹線	280	中野・雷沢線
58	矢吹・天栄線	281	増見・小田倉線
68	棚倉・西郷線	282	十日市・矢吹線

急傾斜地崩壊危険区域表

番号	箇所名	番号	箇所名
120号	白坂	306号	白坂
410号	白坂	458号	白坂
345号	白坂	524号	白坂
454号	白坂	439号	白坂
458号	白坂	564号	白坂
325号	白坂	438号	白坂
344号	白坂	317号	白坂
353号	白坂	756号	白坂
389号	白坂	1145号	白坂
845号	白坂	164号	白坂
171号	白坂	870号	白坂
487号	白坂	654号	白坂
194号	白坂	663号	白坂
80号	白坂	909号	白坂

凡例

行政界		除染計画箇所	
地区割			
除染済		除染実施箇所	
除染中			
		除染完了箇所	
未除染			

都市計画の法適用都市調　（平成13年4月1日現在）

都市計画区域名	市町村名	都市計画区域最終決定日（年月日）	行政区域 面積(ha)	行政区域 人口(千人)	都市計画区域 面積(ha)	都市計画区域 人口(千人)	都市計画の内容（計画決定） 市街化区域及び市街化調整区域	用途地域	道路	公園	公共下水道	都市下水路	流域下水道	土地区画整理事業
県南	白河市	(旧白河市) H7.8.1	11,767	47.3	11,606	47.3		○	○	○	○			○
		(旧表郷村) H7.8.1	6,648	7.7	4,124	7.6								
		(旧東村) H7.8.1	4,038	6.1	4,038	6.1								
		(旧大信村) H7.8.1	8,077	5.0	5,294	5.0								
	西郷村	H7.8.1	19,232	18.9	7,264	17.9		○	○		○			○
	泉崎村	H7.8.1	3,541	7.1	3,541	7.1				○				
	中島村	H7.8.1	1,801	5.4	1,801	6.4								
	矢吹町	H7.8.1	6,037	18.9	6,037	18.9		○	○	○	○		○	
合計	1市1町6村		61,231	116.4	43,795	115.3		3	3	3	3		1	2

凡例

一級河川 / 砂防指定区域 / 砂防基本施設境界線 / 県営住宅 / 高速自動車道 / 一般国道 / 主要地方道 / 一般県道 / 有料道路 / 地域高規格道路 / DID区域 / 用途地域 / 都市計画区域 / 国有林界 / 保安林界 / 火山区域 / 一般荒廃地 / 地すべり防止区域 / 急傾斜地崩壊危険区域 / 国立公園 / 県立公園 / 阿武隈地域総合開発事業 / 冬期交通不能区間（冬期通行止） / 交通不能区間（通行可能） / 建設事務所・土木事務所 / 水位観測所 / 雨量観測所

1:50,000

一級河川 合計17河川　　H20.9.24 福島県

平成28年 9月末 現在　住宅等

県南建設事務所管内 除染推進図

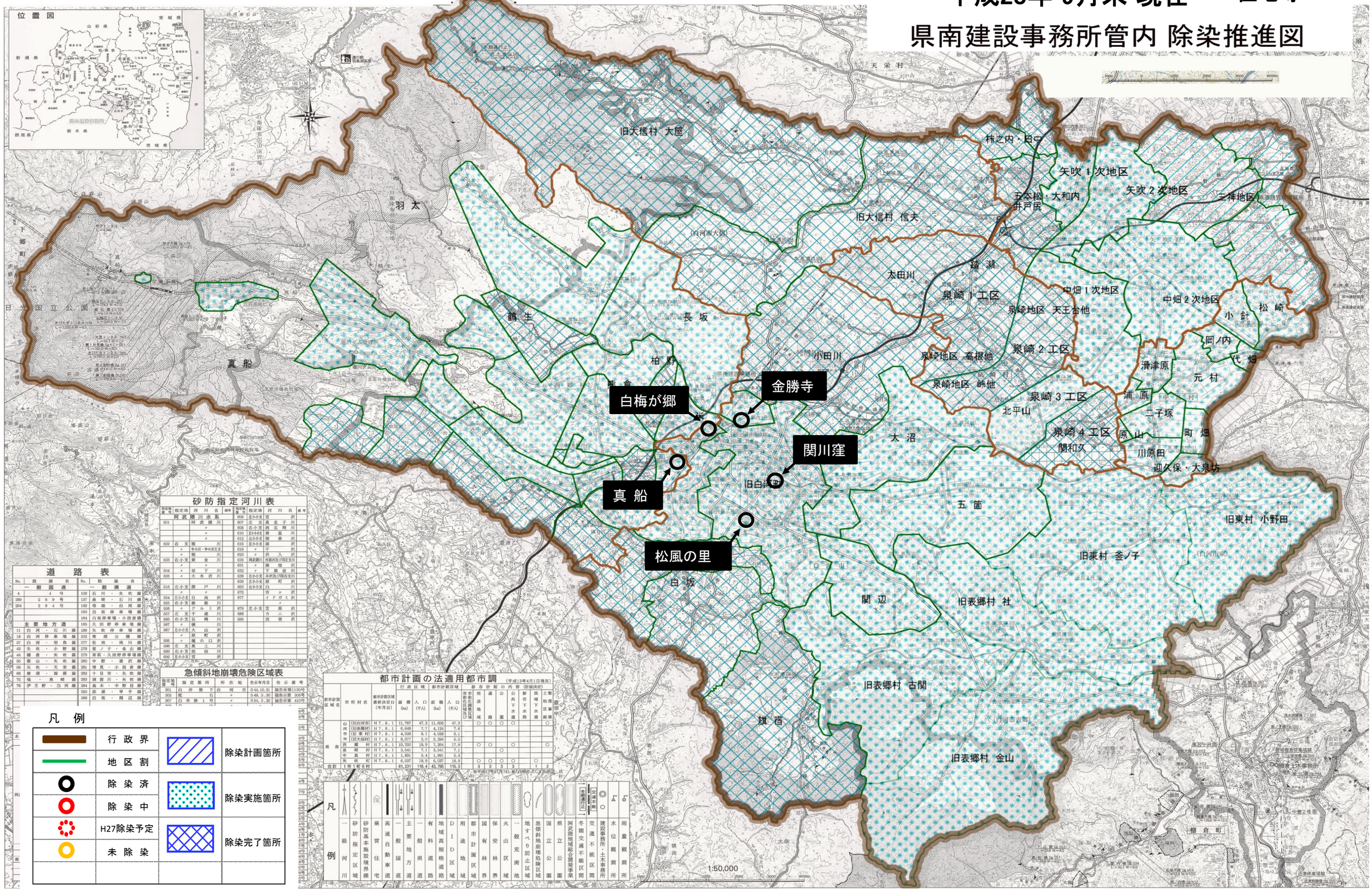

砂防指定河川表

指定地番号	指定地	河川名	備考	指定地番号	指定地	河川名	備考
	阿武隈川水系			606	左小小支	宮沢	
501		阿武隈川		607	左支	真名子川	
		〃		608	右小支	西石崎川	
		〃		610	左小小支	滑里川	
		〃		612	右小小支	御倉沢	
502	右支	堀川		616	左小小支	湯沢	
	〃	中の沢・中の沢左支		619	〃	千沢	
	〃	堀川		623	〃	沢入沢	
503	右小支	黄金川		625	阿武隈川	外面沢及び隅左支川	
	〃	〃		631	〃	旗宿沢	
504	〃	坂下川		632	〃	下旗宿沢	
505	〃	大木沢川		638	右小小支	本沢及び隅右支川	
				639	左小小支	原町沢	
516	左小支	隈戸川		663	右小小支	白川	
	〃	〃		675		吉ヶ沢	
554	左小小支	日向沢		677		イドガミ沢	
555	右小支	御舘川				〃	
556	〃	クルミ沢		679	左小支	芝原沢	
557	左支	千歳川		688		カニ沢	
566	右小支	石崎川		695		西宿沢	
567	〃	横川					
587	左小小支	大山沢					
	〃	原町沢					
595	〃	堀の口沢					
596	左支	黒土川					
599	右小支	畑田川					
600	左小小支	宮沢					

道路表

No.	路線名	No.	路線名
	一般国道		一般県道
4	4号	106	石川・矢吹線
289	289号	137	泉崎・石川線
294	294号	139	母畑・白河線
		183	白坂停車場線
		184	白坂停車場・小田倉線
	主要地方道	185	久田野停車場線
11	白河・石川線	186	矢吹停車場線
18	白河停車場線	232	南湖公園線
37	白河・羽鳥線	277	社田・浅川線
42	矢吹・小野線	278	笠ノ子・金山線
44	棚倉・矢吹線	279	高萩・久田野停車場線
55	郡山・矢吹線	280	中野・善沢線
56	矢吹・天栄線	281	増見・小田倉線
68	那須・西郷線	282	十日市・矢吹線
75	塙・泉崎線	283	須賀川・矢吹線
76	伊王野・白河線	284	曲木・中野目線
		290	那須・甲子線
		388	白坂・関辺線

急傾斜地崩壊危険区域表

指定地番号	指定箇所	所在地	告示年月日	告示番号
301	白井掛下	白河市	S44.10.31	福告示第1120号
302	蛇石	〃	S49.3.30	福告示第 306号
307	白井掛1号	〃	S54.3.20	福告示第 410号

都市計画の法適用都市調

（平成13年4月1日現在）

都市計画区域名	市町村名	都市計画区域最終決定日（年月日）	行政区域 面積(ha)	行政区域 人口(千人)	都市計画区域 面積(ha)	都市計画区域 人口(千人)	都市計画の内容（計画決定） 市街化調整区域及び市街化区域	用途地域	道路	公園	公共下水道	都市下水路	流域下水道	土地区画整理事業
県南	白河市	H7.8.1	11,767	47.3	11,606	47.3		○	○	○	○			○
	（旧白河市）	H7.8.1	6,648	7.7	4,124	7.6								
	（旧表郷村）	H7.8.1	4,038	6.1	4,038	6.1								
	東村	H7.8.1	8,077	5.0	5,294	5.0								
	（旧東村）	H7.8.1	19,232	18.9	7,264	17.9		○	○		○			○
	泉崎村	H7.8.1	3,541	7.1	3,541	7.1				○				
	中島村	H7.8.1	1,891	5.4	1,891	5.4								
	矢吹町	H7.8.1	6,037	18.9	6,037	18.9		○	○	○	○		○	
合計	1市1町6村		61,231	116.4	43,795	115.3		3	3	3	3		1	2

凡例

一級河川	砂防指定区域	砂防基本施設境界線	県営住宅
高速自動車道	一般国道	主要地方道	一般県道
有料道路	地域高規格道路	DID区域	用途地域
都市計画区域	国有林界	保安林界	火山区域
一般荒廃地	地すべり防止区域	急傾斜地崩壊危険区域	県立公園
国立公園	阿武隈地域総合開発事業	冬期交通不能区間	交通不能区間
建設事務所・土木事務所	水位観測所	雨量観測所	

凡例

行政界		除染計画箇所	
地区割			
除染済		除染実施箇所	
除染中			
H27除染予定		除染完了箇所	
未除染			