

# 社会資本総合整備計画

平成 25年 12月 12日 (第 5 回変更)

計画の名称	3 賑わいと思いやりのある元気なふくしまのまちづくり									
計画の期間	平成21年度～平成25年度	交付団体	福島県、福島市、郡山市、いわき市、白河市、須賀川市、喜多方市、二本松市、南相馬市、鏡石町、会津坂下町、猪苗代町、南会津町、富岡町							
計画の目標	市街地における円滑な交通の確保に向けた街路整備と併せ、快適で魅力ある都市環境の整備を行い、賑わいと思いやりのある元気なふくしまのまちづくりを推進する。									
計画の成果目標 (アウトカム指標)	<ul style="list-style-type: none"> <li>・福島県県内の市街地における渋滞損失時間の削減を0% (H21) から43% (H25) に向上する。</li> <li>・福島県県内の街路事業の推進によりバリアフリー化率 (バリアフリー化された道路面積) を26% (H21) から51% (H25) にする。</li> <li>・県内主要都市の市街地における平成21年度通行者数 (100%) に対し、平成25年度で3% (103%) 増加する。</li> </ul>									
アウトカム指標の定義及び算定式	$\text{街路整備の効果による渋滞損失時間の削減時間の割合を算出する。}$ $\text{(円滑な交通確保率)} = \frac{【\Sigma(\text{事業前の各事業箇所}の\text{渋滞損失時間}) - (\text{事業後の渋滞損失時間})】}{【\Sigma(\text{事業前の各事業箇所}の\text{渋滞損失時間})】} \times 100$ $\text{街路事業の推進によりバリアフリー化率を算出する。}$ $\text{(バリアフリー化率)} = \frac{【\Sigma(\text{事業後の各事業箇所}の\text{バリアフリー化された道路面積})】}{【\Sigma(\text{事業前の各事業箇所}の\text{道路面積})】} \times 100$ $\text{県内主要都市の市街地における通行者数の増加率を算出する。}$ $\text{(通行者増加率)} = \frac{【\text{評価時の目標歩行者通行量}】}{【\text{H21年度の歩行者通行量}】} \times 100$			備考						
全体事業費	合計 (A+B+C)	31,370 百万円	A	29,939 百万円	B	267 百万円	C	1,164 百万円	効果促進事業費の割合 C / (A+B+C)	3.7%

交付対象事業														全体事業費 (百万円)	備考		
A 地方道路整備事業																	
番号	事業 種別	地域 種別	交付 団体	直接 間接	事業 主体	道路 種別	省略 工種	率 (基本)	要素事業名	事業内容 (延長・面積等)	市町村名	事業実施期間 (年度)					
												H21	H22	H23	H24	H25	
3-A1	街路	一般	福島県	直接		S街路	改築	0.55	腰浜町庭坂線	現道拡幅 L=0.9km	福島市	■	■	■	■	814	
3-A2	街路	一般	福島県	直接		S街路	改築	0.55	小倉寺大森線 (県事業)	バイパス L=0.7km	福島市	■				40	
3-A3	街路	一般	福島県	直接		S街路	改築	0.55	栄町大笹生線 (泉・南沢又)	現道拡幅 L=1.0km	福島市	■	■	■	■	870	
3-A5	街路	一般	福島県	直接		S街路	改築	0.55	若宮野辺線 (根崎)	現道拡幅 L=0.6km	二本松市	■	■	■	■	413	
3-A7	街路	一般	福島市	直接		S街路	改築	0.55	太平寺岡部線 (霞町)	現道拡幅 L=0.4km	福島市	■	■	■		331	
3-A8	街路	一般	福島市	直接		S街路	改築	0.55	太平寺岡部線 (御山町)	バイパス L=0.5km	福島市				■	85	
3-A9	街路	一般	福島市	直接		S街路	改築	0.55	曾根田町桜木町線 (宮下町)	現道拡幅 L=0.3km	福島市			■	■	29	
3-A10	街路	一般	二本松市	直接		S街路	改築	0.55	本町若宮線 (駅前広場)	駅前広場 A=3,967㎡	二本松市					152	
3-A16	街路	一般	郡山市	直接		S街路	改築	0.55	笹川大善寺線	バイパス L=0.4km	郡山市	■	■	■	■	786	
3-A17	街路	一般	郡山市	直接		S街路	改築	0.55	内環状線	バイパス L=1.2km	郡山市	■	■	■	■	1,496	
3-A18	街路	一般	福島県	直接		S街路	改築	0.55	白河駅白坂線	現道拡幅 L=0.2km	白河市			■	■	1,008	
3-A19	街路	一般	白河市	直接		S街路	改築	0.55	道場小路金勝寺線	現道拡幅 L=1.0km	白河市	■	■	■		935	
3-A20	街路	一般	白河市	直接		S街路	改築	0.55	西郷搦目線 (登町)	現道拡幅 L=0.7km	白河市	■	■	■		541	
3-A21	街路	一般	白河市	直接		S街路	改築	0.55	西郷搦目線 (結城)	現道拡幅 L=0.5km	白河市	■	■	■		596	
3-A22	街路	一般	白河市	直接		S街路	改築	0.55	郭内南湖地区	現道拡幅 L=1.7km	白河市	■	■	■	■	430	P12から移行
3-A23	街路	一般	福島県	直接		S街路	改築	0.55	亀賀門田線 (表町)	現道拡幅 L=0.5km	会津若松市	■	■	■	■	572	
3-A25	街路	一般	福島県	直接		S街路	改築	0.55	西小原北町線外1線	現道拡幅 L=0.5km	喜多方市	■	■	■		698	
3-A28	街路	一般	喜多方市	直接		S街路	改築	0.55	小荒井塚原地区	現道拡幅 L=0.5km (駅前広場A=3,750㎡)	喜多方市	■	■	■		89	※
3-A29	街路	一般	喜多方市	直接		S街路	改築	0.55	坂井四ツ谷線 (御清水東)	現道拡幅 L=0.16km	喜多方市				■	151	
3-A30	街路	一般	福島県	直接		S街路	改築	0.55	駅前北原線 (アクセス道)	現道拡幅 L=0.6km	南相馬市	■	■	■	■	1,341	※
3-A31	街路	一般	南相馬市	直接		S街路	改築	0.55	環状1号線 (1工区)	バイパス L=0.728km	南相馬市	■	■	■	■	1,405	
3-A36	街路	一般	いわき市	直接		S街路	改築	0.55	台山水野谷町線	現道拡幅 L=0.6km	いわき市	■	■	■		419	
3-A37	街路	一般	いわき市	直接		S街路	改築	0.55	内郷駅平線 (南白土)	現道拡幅 L=0.7km	いわき市	■	■	■		1,522	

3-A39	街路	一般	いわき市	直接		S街路	改築	0.55	田町上荒川線外2線(いわき駅前地区)	駅前広場 A=17,000㎡	いわき市							1,831	※
3-A41	街路	一般	いわき市	直接		S街路	改築	0.55	新川町谷川瀬線外2線	現道拡幅 L=0.6km	いわき市							1,842	
3-A43	区画	一般	郡山市	直接		区画	改築	0.55	大町地区(日の出通り線)	区画整理 A=2.2ha	郡山市							1,351	
3-A44	区画	一般	郡山市	直接		区画	改築	0.55	徳定地区(安積永盛駅前線、徳定行合橋線)	区画整理 A=49.7ha	郡山市							496	
3-A45	区画	一般	郡山市	直接		区画	改築	0.55	伊賀河原地区(東部幹線、伊賀河原1号線)	区画整理 A=40.2ha	郡山市							1,455	
3-A46	区画	一般	福島県	間接	富田東(組合)	区画	改築	0.55	富田東地区	区画整理 A=80.6ha	郡山市							298	
3-A47	区画	一般	鏡石町	直接		区画	改築	0.55	鏡石駅東第一地区(成田鏡田線、旭町羽鳥線外1路線)	区画整理 A=56.3ha	鏡石町							420	
3-A49	区画	一般	会津坂下町	直接		区画	改築	0.55	坂下東第一地区(坂下羽林線、市中線外1路線)	区画整理 A=39.1ha	会津坂下町							1,218	
3-A50	区画	一般	南会津町	直接		区画	改築	0.55	会津田島駅周辺地区(駅前線外)	区画整理 A=30.9ha	南会津町							547	
3-A51	区画	一般	富岡町	直接		区画	改築	0.55	曲田地区(駅前門口線、駅前本町線、小浜門口線、駅前広場)	区画整理 A=22.0ha	富岡町							213	
3-A52	区画	一般	いわき市	直接		区画	改築	0.55	勿来錦第一地区	区画整理 A=64.2ha	いわき市							2,580	
3-A56	区画	一般	郡山市	直接		区画	改築	0.50	大町地区(日の出通り線、須賀川二本松線)	区画整理 A=2.2ha	郡山市							135	※
3-A57	区画	一般	郡山市	直接		区画	改築	0.50	徳定地区(笹川大善寺線)	区画整理 A=49.7ha	郡山市							1,225	※
3-A58	区画	一般	郡山市	直接		区画	改築	0.50	伊賀河原地区(郡山インター線)	区画整理 A=40.2ha	郡山市							386	※
3-A59	区画	一般	鏡石町	直接		区画	改築	0.50	鏡石駅東第一地区(東町鳥見山公園線)	区画整理 A=56.3ha	鏡石町							90	※
3-A60	区画	一般	会津坂下町	直接		区画	改築	0.50	坂下東第一地区(坂下喜多方線、市中線)	区画整理 A=39.1ha	会津坂下町							62	※
3-A61	区画	一般	南会津町	直接		区画	改築	0.50	会津田島駅周辺地区(鎌倉崎松ノ下線、田島駅南北線外6-1路線)	区画整理 A=30.9ha	南会津町							20	※
3-A62	区画	一般	富岡町	直接		区画	改築	0.50	曲田地区(駅前門口線)	区画整理 A=22.0ha	富岡町							169	※
3-A64	街路	一般	福島県	直接		S街路	改築	0.55	本宮停車場中條線	現道拡幅 L=0.1km	本宮市							10	
3-A65	街路	一般	須賀川市	直接		S街路	改築	0.55	関下一里担線外1線	バイパス L=0.9km	須賀川市							121	
3-A66	街路	一般	猪苗代町	直接		S街路	改築	0.55	猪苗代中央線	バイパス L=0.4km	猪苗代町							270	
3-A67	区画	一般	郡山市	直接		区画	改築	0.50	大町地区 区画道路整備事業	区画道路 L=0.44km	郡山市							44	※(都市再生)
3-A68	区画	一般	いわき市	直接		区画	改築	0.55	泉第三地区	区画整理 A=69.4ha	いわき市							400	
3-A69	街路	一般	喜多方市	直接		S街路	改築	0.55	坂井四ツ谷線(幸町)	現道拡幅 L=0.26km	喜多方市							33	
合計																		29,939	

B 関連社会資本整備事業

番号	事業種別	地域種別	交付団体	直接間接	事業主体	省略工種	率(基本)	要素事業名	事業内容(延長・面積等)	市町村名	事業実施期間(年度)					全体事業費(百万円)	備考		
											H21	H22	H23	H24	H25				
3-B9	公園	一般	郡山市	直接		整備	0.50	神明下公園整備事業	公園整備 A=1,400㎡	郡山市						46	都市公園法施行令第31条		
3-B10	下水道	一般	郡山市	直接		改築	0.50	公共下水道改築工事	下水道管改築φ250 L=588m	郡山市						53	下水道法施行令第24条の2		
3-B11	下水道	一般	郡山市	直接		整備	0.50	公共下水道汚水処理施設整備事業	汚水施設整備 A=70ha	郡山市						158	下水道法施行令第24条の2		
3-B16	公園	一般	白河市	直接		施設設置	0.50	友月山公園整備事業	休養施設整備	白河市						10	都市公園法施行令第31条		
合計																		267	

番号	一体的に実施することにより期待される効果															備考
3-B9	笹川大善寺線(3-A16)及び区画整理事業の徳定地区内笹川大善寺線(3-A57)・徳定行合橋線(3-A44)の道路整備と併せて、トイレ等の便益機能及び身近な防災活動拠点の機能も有する街区公園の整備を一体的に行うことで、豊かな都市環境の形成が期待できる。															
3-B10	区画整理事業の大町地区の日の出通り線(3-A43)の道路整備と併せて道路冠水対策として公共下水道改築工事を一体的に行うことで防災面での効果が期待できる。															
3-B11	区画整理事業の伊賀河原地区内の郡山インター線(3-A58)の道路整備と併せて道路冠水対策として公共下水道汚水処理施設整備を一体的に行うことで防災面での効果が期待できる。															
3-B16	3-A22郭内南湖地区の整備と併せ、隣接する友月山公園に休養施設を整備し、地域住民や観光客等における市街地の回遊性向上を図る。															

C 効果促進事業

番号	事業種別	地域種別	交付団体	直接間接	事業主体	省略工種	率(基本)	要素事業名	事業内容(延長・面積等)	市町村名	事業実施期間(年度)					全体事業費(百万円)	備考
											H21	H22	H23	H24	H25		
3-C4	施設整備	一般	福島県	直接		施設設置	0.55	観光案内板整備	観光案内板設置 N=50基	喜多方市						40	
3-C13	調査計画	一般	郡山市	直接		調査計画	0.55	スマートIC基礎検討	スマートICの基礎検討	郡山市						3	
3-C15	施設整備	一般	郡山市	直接		施設設置	0.55	ユニバーサルデザイントイレ整備事業	トイレ整備	郡山市						19	
3-C16	施設整備	一般	郡山市	直接		施設設置	0.55	広場整備事業	運動場・広場整備 A=28,906㎡	郡山市						556	
3-C21	調査計画	一般	白河市	直接		調査計画	0.55	教会坂通り地区道路景観策定	L=0.8km	白河市						15	
3-C23	施設整備	一般	白河市	直接		施設整備	0.55	遊歩道整備	遊歩道整備 L=0.2km	白河市						5	
3-C25	施設整備	一般	福島県	直接		施設整備	0.55	市街地修景事業・ポケットパーク整備	防護柵・標識柱交換、広場整備	喜多方市						100	

3-C37	調査計画	一般	福島県	直接		調査計画	0.55	小名浜地区景観形成策定	景観計画策定	いわき市							17
3-C42	調査計画	一般	福島県	直接		調査計画	0.55	県中地域公共交通網調査検討	公共交通利用行動計画策定 1式	郡山市、外							20
3-C43	調査計画	一般	福島県	直接		調査計画	0.55	案内板整備計画策定	案内板整備計画の策定	会津若松市、外							17
3-C45	調査計画	一般	福島県	直接		調査計画	0.55	情報発信ネットワーク計画	情報発信ネットワーク計画策定	会津若松市、外							3
3-C48	施設整備	一般	福島県	直接		施設整備	0.55	道路空間整備	バスベイ、歩道空間整備、修景工	会津若松市、外							20
3-C50	社会実験	一般	福島県	直接		社会実験	0.55	回遊性創出社会実験	駅前通り等の社会実験	福島市							41
3-C57	調査計画	一般	福島県	直接		調査計画	0.55	歩いて暮らせるまちづくり計画策定	自転車利用促進計画策定	会津若松市							5
3-C70	調査計画	一般	福島県	直接		調査計画	0.55	リニューアル計画検討	ワークショップ等開催	福島市							10
3-C72	調査計画	一般	福島県	直接		調査計画	0.55	地域との協働による街路計画策定（本宮停車場中條線）	街路整備計画策定	本宮市							13
3-C73	調査計画	一般	福島県	直接		調査計画	0.55	地域との協働による街路計画策定（藤室鍛冶屋敷線）	街路整備計画策定	会津若松市							17
3-C74	活動支援	一般	郡山市	直接		活動支援	0.55	中心市街地まちづくり計画策定事業	まちづくり検討会等を踏まえた計画策定	郡山市							2
3-C75	普及啓発	一般	郡山市	直接		普及啓発	0.55	中心市街地活性化普及啓発事業	普及啓発広報活動	郡山市							4
3-C77	区画	一般	郡山市	直接		調査計画	0.55	地籍整備調査事業（中谷地土地区画整理事業地内）	出来形確認測量 A=91.6ha	郡山市							17
3-C78	区画	一般	郡山市	直接		調査計画	0.55	地籍整備調査事業（荒井北井土地区画整理事業地内）	出来形確認測量 A=24.2ha	郡山市							60
3-C79	区画	一般	郡山市	間接		調査計画	0.55	地籍整備調査事業（日和田土地区画整理事業地内）	出来形確認測量 A=77.2ha	郡山市							67
3-C80	区画	一般	いわき市	直接		調査計画	0.55	地籍整備調査事業（平南部第二土地区画整理事業地内）	出来形確認測量 A=39.0ha	いわき市							48
3-C81	区画	一般	須賀川市	直接		調査計画	0.55	地籍整備調査事業（山寺土地区画整理事業地内）	出来形確認測量 A=57.6ha	須賀川市							65
合計																1,164	

番号	一体的に実施することにより期待される効果																備考
3-C4	西小原北町線(3-A25)の整備と併せて、沿線の観光地や「蔵巡り」等のわかりやすい案内板を設置し、歩きやすい歩行空間の創出と街なかの交流人口の拡大を図り、市街地に賑わいをもたらすことが期待できる。																
3-C13	東北自動車道へのアクセス性の改善により、市街地内の渋滞緩和・事故率の減少が期待されることから、地方道路整備事業とあわせて、スマートICの設置に向けた検討を行う。																
3-C15	(都)笹川大善寺線(3-A16)の道路整備事業と併せ、利用者増加が見込まれる道路にユニバーサルデザイントイレを整備することにより、道路利用者の利便性向上を図る。																
3-C16	(都)内環状線(3-A17)の道路整備とあわせて運動場・広場を整備することにより、災害時に、応援緊急車両の基地や地域住民の避難場所としての活用が図られ、道路交通の混雑防止が期待できる。																
3-C21	白河市内の3-A22郭内南湖地区(身近なまちづくり支援街路事業：(都)昭和町桜町線)において、市民の意見を取り入れた街路整備の検討を行う。																
3-C23	白河市内の3-A22郭内南湖地区(身近なまちづくり支援街路事業：(都)乙姫桜ブロムナード)の整備と併せ、歴史的拠点と区画街路を結ぶ路地(法定外道路(赤道))を整備し、市街地の賑わい創出に向け、まちなか観光の促進を図る。																
3-C25	西小原北町線(3-A25)の整備と併せて、既設防護柵や標識柱の景観整備と、ポケットパークを設置することにより、街なかに訪れる観光客や地域住民に憩いの場を提供し、街なかの交流人口の拡大による賑わいのあるまちづくりが期待できる。																
3-C37	平磐城線(花畑工区)(3-A' 33)とあわせて魅力ある沿道景観の形成に向け、地区住民とともに景観協定締結に向けた検討を行う。																
3-C42	東部幹線(富久山)(3-A' 15)の整備と併せて、郡山パーソントリップ調査で提案される実現化方策の実現に向けて、住民、交通事業者、行政機関等と連携を図り、地域特性を生かした社会実験(コミュニティーサイクルの導入、企業を対象としたモビリティマネージメント等)の実施・検証を行うことにより、望ましい郡山都市圏の交通体系を構築する。																
3-C43	亀賀門田線(3-A23)の街路整備に併せて、各地へ訪れる交流人口を効率的・効果的に回流させるため、会津若松市を中心とした周辺都市わかりやすく統一された案内板の整備計画を、地域住民とともに策定する。																
3-C45	亀賀門田線(3-A23)の街路整備に併せて、大内宿や喜多方など会津方部の観光地への誘導や、渋滞情報発信拠点として会津レクリエーション公園を中心とした情報発信ネットワーク計画を策定することにより道路利用者の利便性を向上させる。																
3-C48	亀賀門田線(3-A23)の街路整備に併せて、観光周遊ルートの歩行空間の整備を行うことにより、観光客の安全性を図り交流人口の増加や地域の活性化が期待できる。																
3-C50	福島市中心市街地活性化基本計画に掲載されている太平寺岡部線(3-A7、3-A8)、曾根田町桜木町線(3-A9)の整備と連携し、回遊性創出のための交通社会実験(ドラッグストアモールやゼミール)を実施することにより、歩いて暮らせるまちづくりの推進を図ることが出来る。																
3-C57	亀賀門田線(3-A23)の整備に併せて、会津若松市において実施した社会実験を踏まえ、地域住民と協議しながら、歩いて暮らせるまちづくりを計画し、住民が参加する元気で賑わいがあるまちづくりを推進することが出来る。																
3-C70	腰浜町町庭坂線(3-A1)の整備と併せて地域住民とワークショップを開催し、福島駅前通りのリニューアルに向けた検討を行う。																
3-C72	本宮停車場中條線(3-A64)の整備と併せ、地域住民とワークショップを開催し、地域の特色を生かした賑わいのある魅力的なまちづくりと連携した街路整備計画を策定する。																
3-C73	亀賀門田線(3-A23)、鶴ヶ上周辺地区(3-A' 24)の整備と併せ、地域住民とワークショップを開催し、地域の特色を生かした賑わいのある魅力的なまちづくりと連携した街路整備計画を策定する。																
3-C74	大町地区(日の出通り線)(3-A43)の道路整備と併せ、周辺商店街等の各種団体とワークショップ等を開催し、まちづくり計画を策定することにより、中心市街地の活性化を図る。																
3-C75	大町地区(日の出通り線)(3-A43)の道路整備と併せ、有識者等によるまちづくり講演会や、まちづくり団体等との意見交換会を開催することにより、大町地区を含む中心市街地全体の活性化を図る。																
3-C77	笹川大善寺線(3-A16)の街路事業と併せ当該地区の地籍整備を行い、正確な土地情報を得ることにより都市計画道路等の公共施設整備や民間開発が促進され、高度な土地利用の推進に繋がる。																
3-C78	笹川大善寺線(3-A16)の街路事業と併せ当該地区の地籍整備を行い、正確な土地情報を得ることにより都市計画道路等の公共施設整備や民間開発が促進され、高度な土地利用の推進に繋がる。																
3-C79	内環状線(3-A17)の街路事業と併せ当該地区の地籍整備を行い、正確な土地情報を得ることにより都市計画道路等の公共施設整備や民間開発が促進され、高度な土地利用の推進に繋がる。																
3-C80	新川町谷川瀬線(3-A41)の街路整備と併せ当該地区の地籍整備を行い、正確な土地情報を得ることにより都市計画道路等の公共施設整備や民間開発が促進され、高度な土地利用の推進に繋がる。																

3-C81 関下一里担線外1線(3-A65)の街路整備と併せ当該地区の地籍整備を行い、正確な土地情報を得ることにより都市計画道路等の公共施設整備や民間開発が促進され、高度な土地利用の推進に繋がる。

その他関連する事業

事業種別		交付対象	直接間接	要素となる事業名 (事業箇所)	市町村名	全体事業費 (百万円)	備考
3-A'24	街路	会津若松市	直接	鶴ヶ城周辺地区	会津若松市	427	防災・安全移行先
3-A'27	街路	喜多方市	直接	坂井四ツ谷線(幸町)	喜多方市	412	防災・安全移行先
3-A'6	街路	福島県	直接	中央線外1線	伊達市	1,810	防災・安全移行先
3-A'11	街路	福島県	直接	東部幹線外1線	郡山市	2,151	P13特定計画移行先
3-A'12	街路	福島県	直接	東部幹線(水神山)	郡山市	1,000	P13特定計画移行先
3-A'13	街路	福島県	直接	須賀川駅並木町線(本町)	須賀川市	689	防災・安全移行先
3-A'14	街路	郡山市	直接	東部幹線(桜木)	郡山市	334	P13特定計画移行先
3-A'15	街路	郡山市	直接	東部幹線(富久山)	郡山市	554	P13特定計画移行先
3-A'26	街路	福島県	直接	舞台田上勝線	喜多方市	259	防災・安全移行先
3-A'33	街路	福島県	直接	平磐城線(花畑)	いわき市	1,996	P14特定計画移行先
3-A'35	街路	福島県	直接	三函台山線外1線	いわき市	1,796	防災・安全移行先

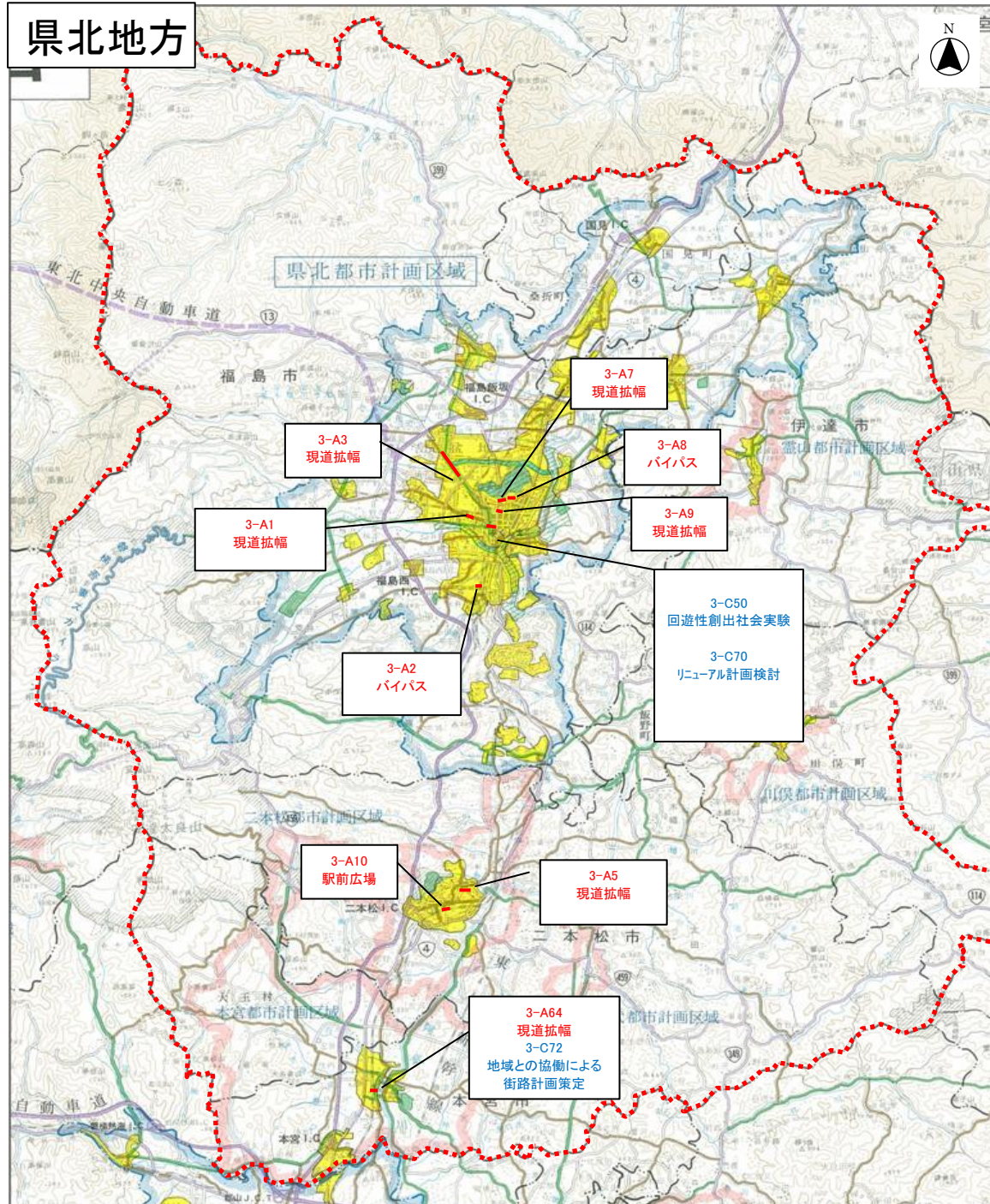
A'	11,428 百万円	B'	0 百万円	C'	0 百万円	$(C+C') / ((A+A') + (B+B') + (C+C'))$	2.7%
----	---------------	----	----------	----	----------	---------------------------------------	------

(様式第8)

# 社会資本総合整備計画 参考図面

計画の名称	3 賑わいと思いやりのある元気なふくしまのまちづくり		
計画の期間	平成21年度～平成25年度	交付団体	福島県、福島市、郡山市、いわき市、白河市、須賀川市、喜多方市、二本松市、南相馬市、鏡石町、会津坂下町、猪苗代町、南会津町、富岡町

## 【位置図】

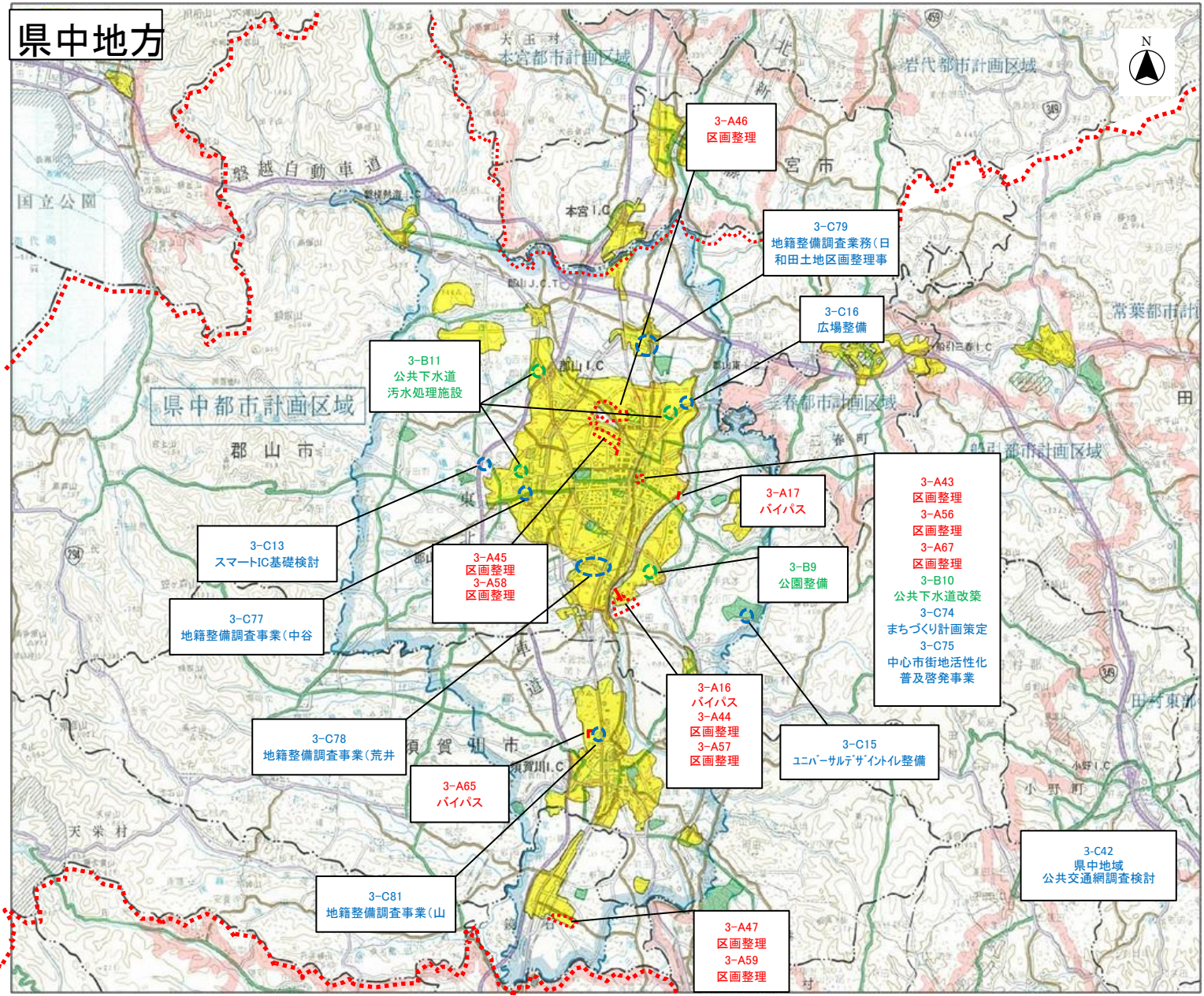


(様式第8)

# 社会資本総合整備計画 参考図面

計画の名称	3 賑わいと思いやりのある元気なふくしまのまちづくり		
計画の期間	平成21年度～平成25年度	交付団体	福島県、福島市、郡山市、いわき市、白河市、須賀川市、喜多方市、二本松市、南相馬市、鏡石町、会津坂下町、猪苗代町、南会津町、富岡町

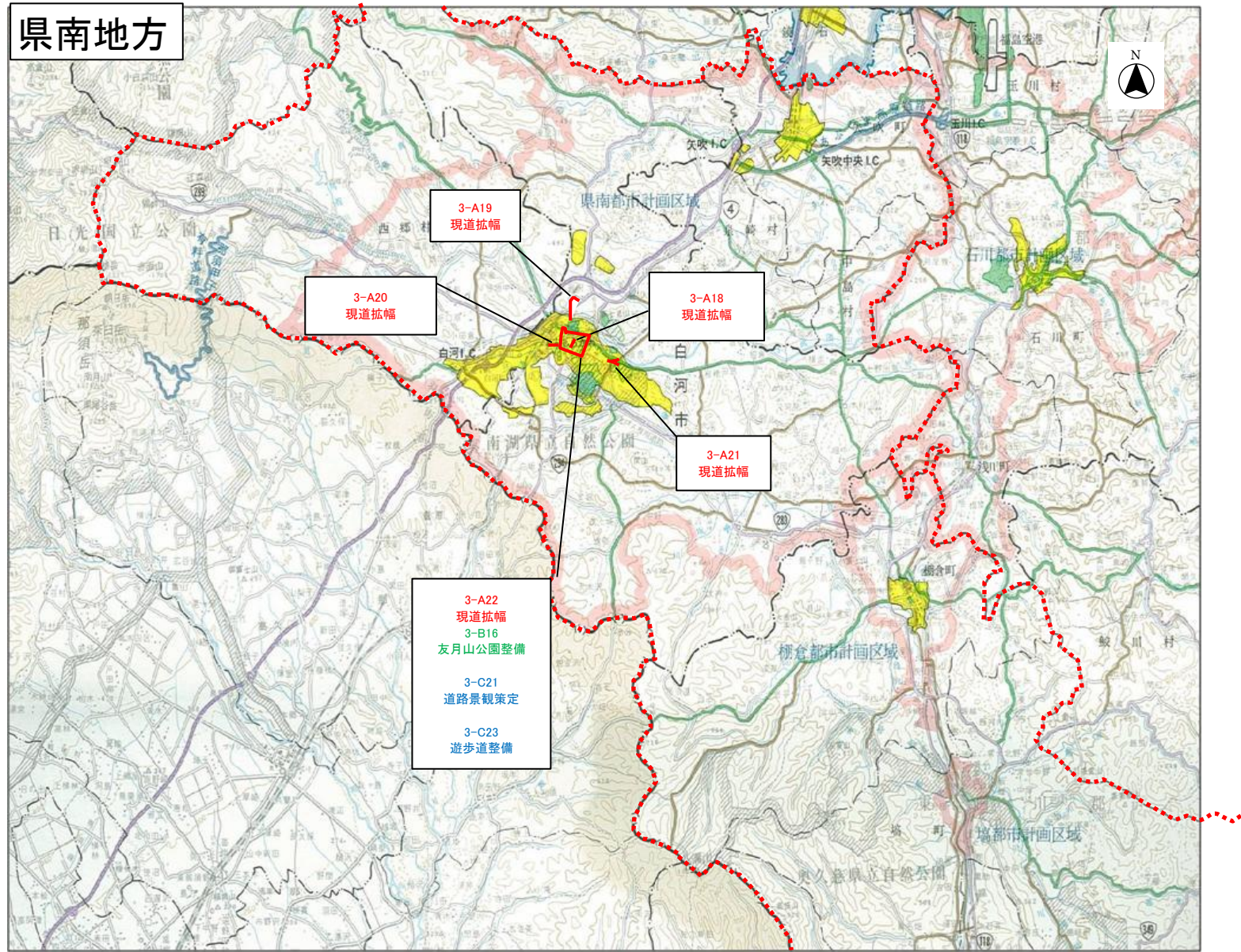
## 【位置図】



計画の名称	3 賑わいと思いやりのある元気なふくしまのまちづくり	
計画の期間	平成21年度～平成25年度	交付団体

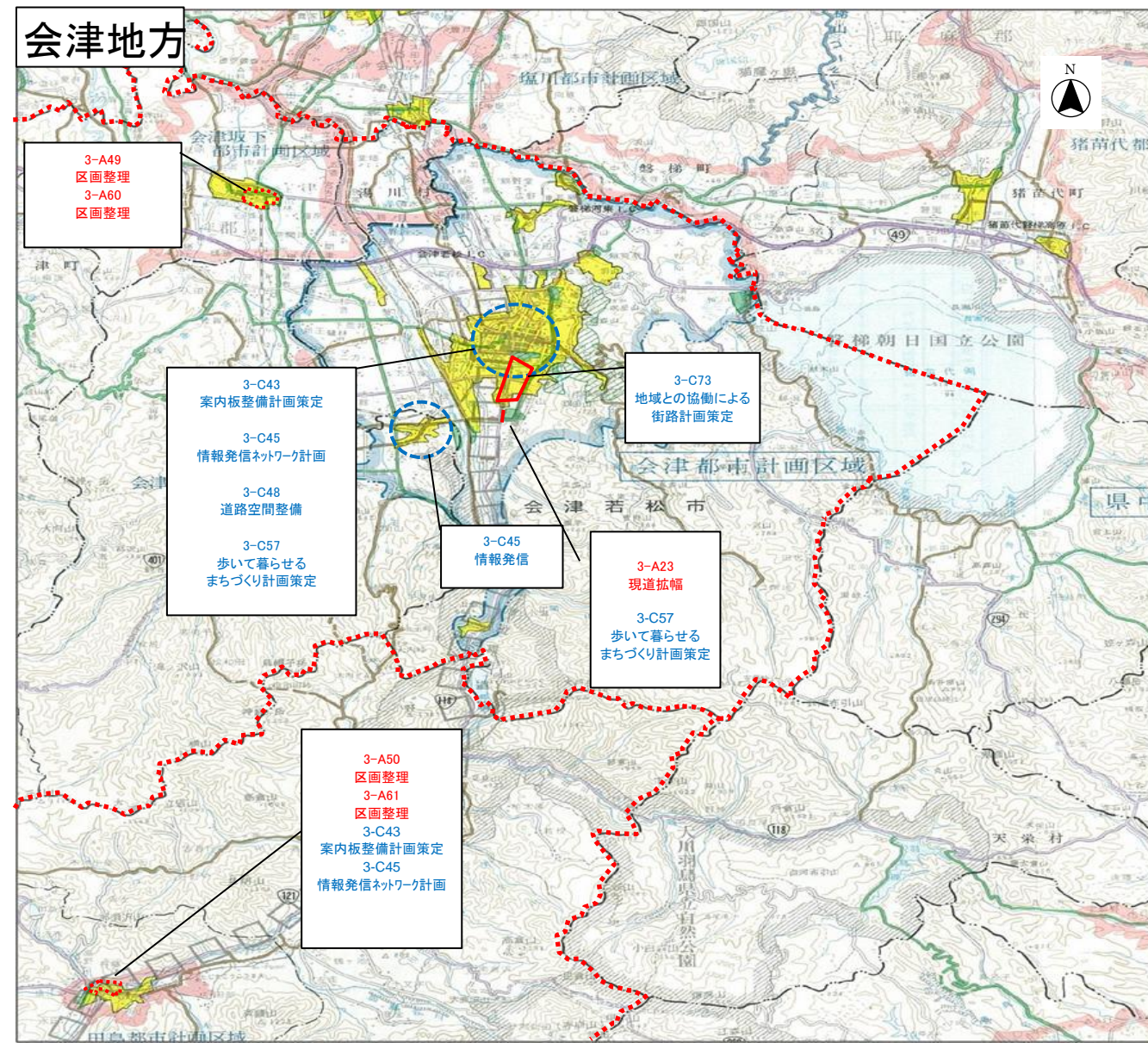
福島県、福島市、郡山市、いわき市、白河市、須賀川市、喜多方市、二本松市、南相馬市、鏡石町、会津坂下町、猪苗代町、南会津町、富岡町

【位置図】



計画の名称	3 賑わいと思いやりのある元気なふくしまのまちづくり	
計画の期間	平成21年度～平成25年度	交付団体 福島県、福島市、郡山市、いわき市、白河市、須賀川市、喜多方市、二本松市、南相馬市、鏡石町、会津坂下町、猪苗代町、南会津町、富岡町

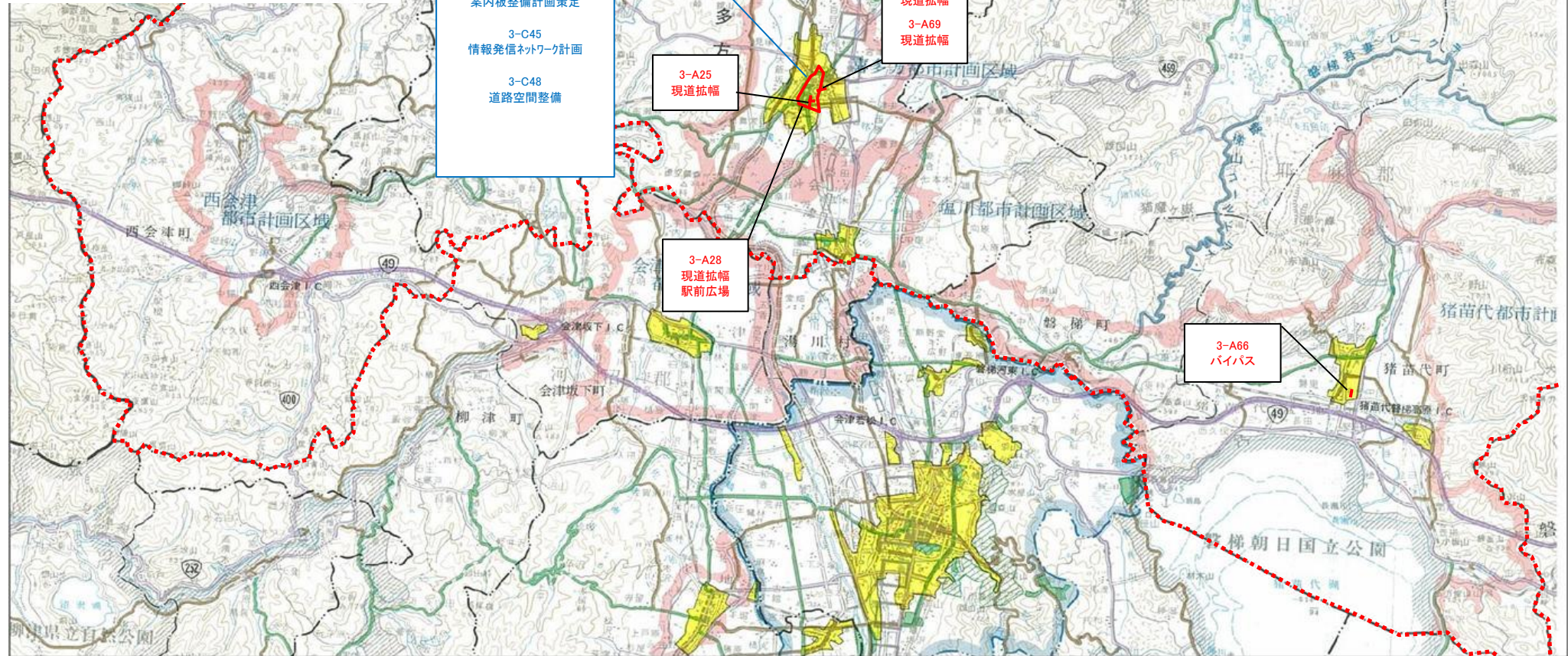
【位置図】





計画の名称	3 賑わいと思いやりのある元気なふくしまのまちづくり	交付団体	福島県、福島市、郡山市、いわき市、白河市、須賀川市、喜多方市、二本松市、南相馬市、鏡石町、会津坂下町、猪苗代町、南会津町、富岡町
計画の期間	平成21年度～平成25年度		

【位置図】

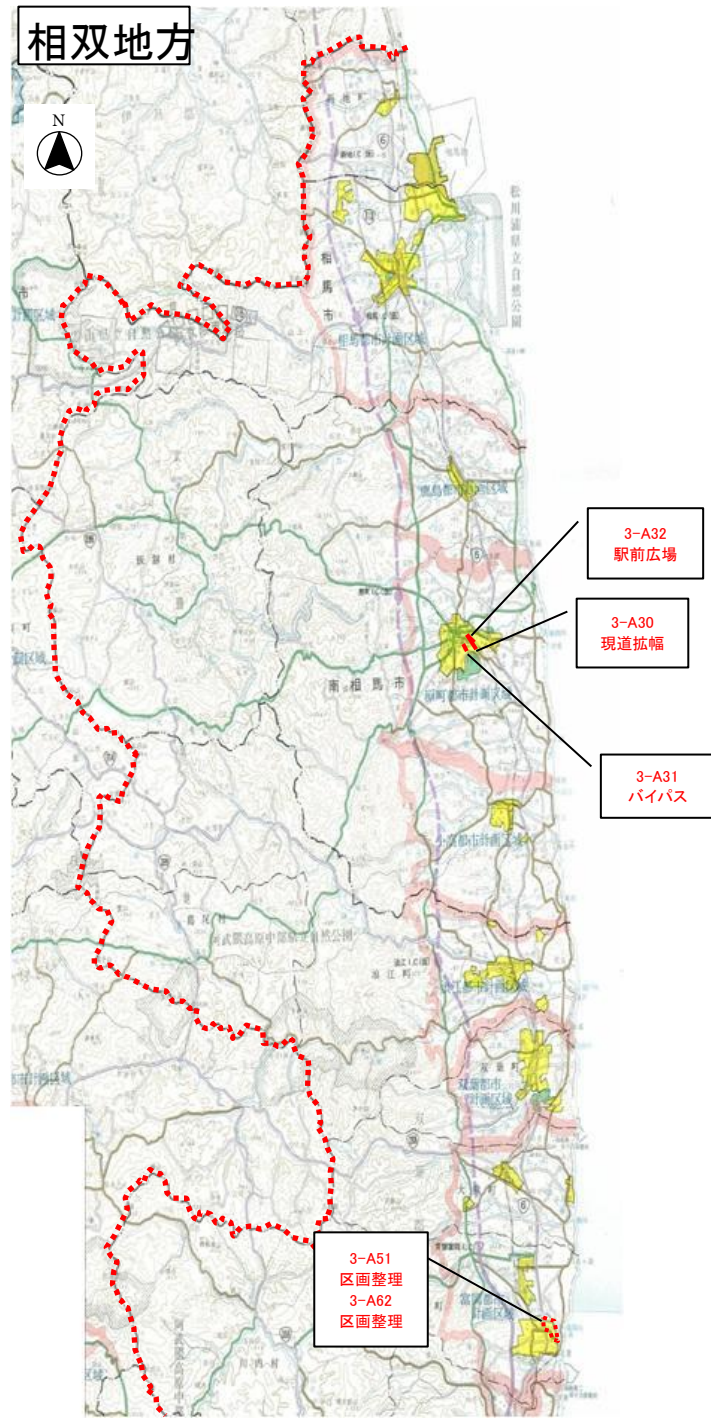


(様式第8)

# 社会資本総合整備計画 参考図面

計画の名称	3 賑わいと思いやりのある元気なふくしまのまちづくり
計画の期間	平成21年度～平成25年度
交付団体	福島県、福島市、郡山市、いわき市、白河市、須賀川市、喜多方市、二本松市、南相馬市、鏡石町、会津坂下町、猪苗代町、南会津町、富岡町

## 【位置図】



(様式第8)

# 社会資本総合整備計画 参考図面

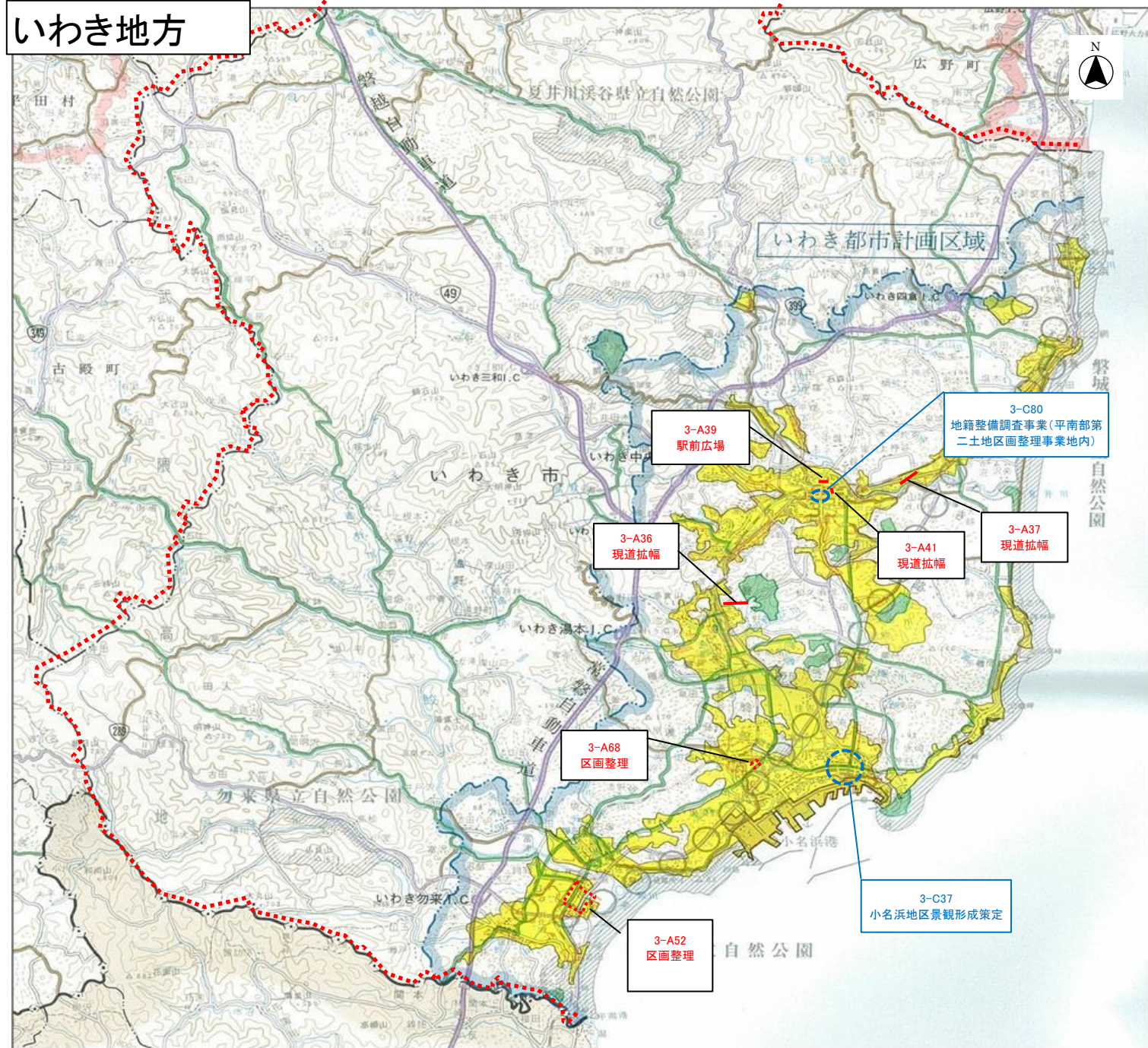
計画の名称	3 賑わいと思いやりのある元気なふくしまのまちづくり		
計画の期間	平成21年度～平成25年度	交付団体	福島県、福島市、郡山市、いわき市、白河市、須賀川市、喜多方市、二本松市、南相馬市、鏡石町、会津坂下町、猪苗代町、南会津町、富岡町

## 【位置図】

福島県市町村行政区域図



## いわき地方



# 社会資本整備総合交付金チェックシート

計画の名称：賑わいと思いやりのある元気なふくしまのまちづくり

事業主体名：福島県、福島市、郡山市、いわき市、白河市、須賀川市、喜多方市、二本松市、南相馬市、鏡石町、会津坂下町、猪苗代町、南会津町、富岡町

チェック欄

I. 目標の妥当性	
①上位計画等との整合性	○
②地域の課題への対応(地域の課題と整備計画の目標の整合性)	○
II. 計画の効果・効率性	
①整備計画の目標と定量的指標の整合性	○
②定量的指標の明瞭性	○
③目標と事業内容の整合性	○
④事業の効果(要素事業の相乗効果等)の見込みの妥当性	○
III. 計画の実現可能性	
①円滑な事業執行の環境(事業熟度、住民等の合意形成等を踏まえた事業実施の確実性)	○
②地元の機運(住民、民間等の活動・関連事業との連携等による事業効果発現の確実性)	○