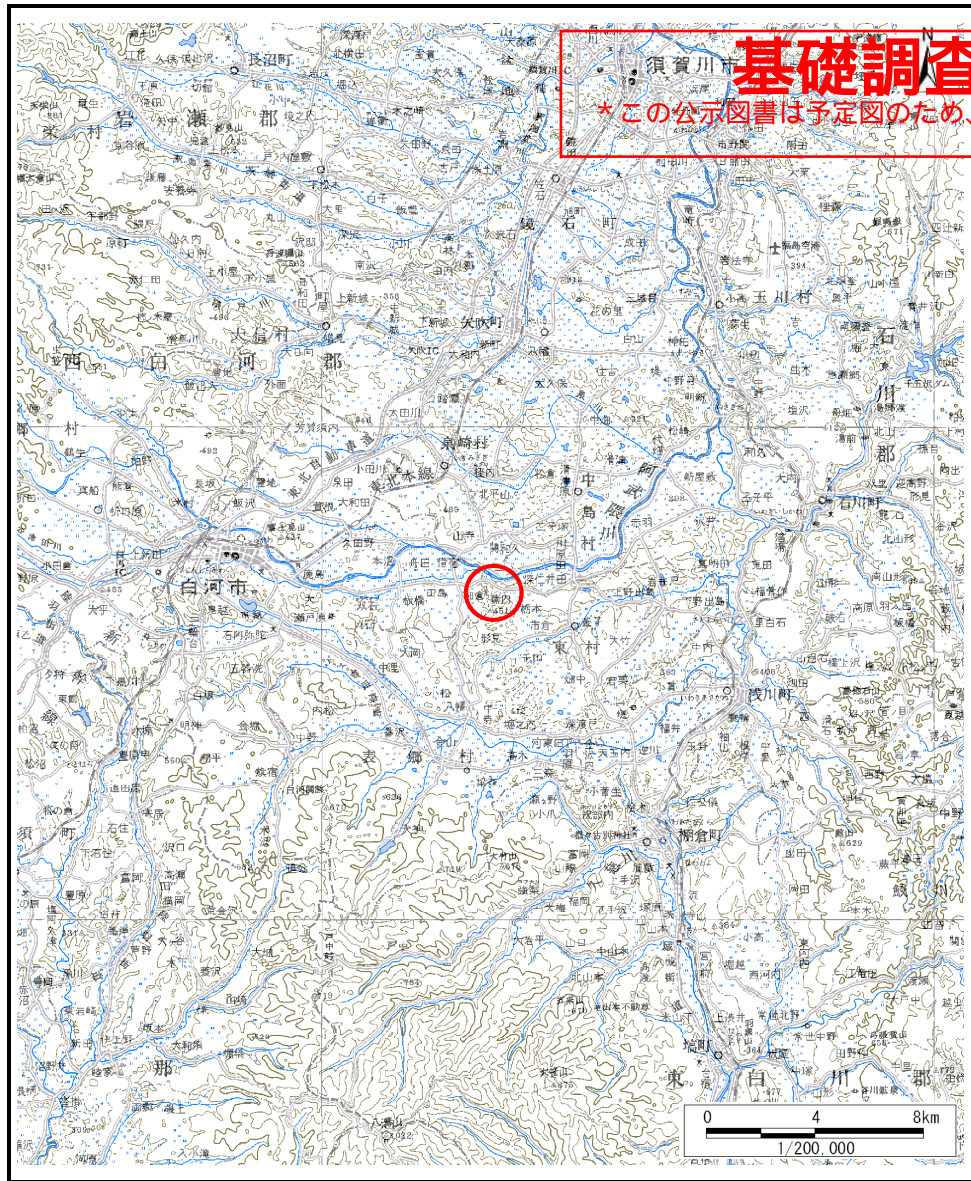


# 基礎調査結果の公表

\*この公示図書は予定図のため、指定時に変更になることがあります。



様式-1（土）

土砂災害警戒区域・土砂災害特別警戒区域 位置図

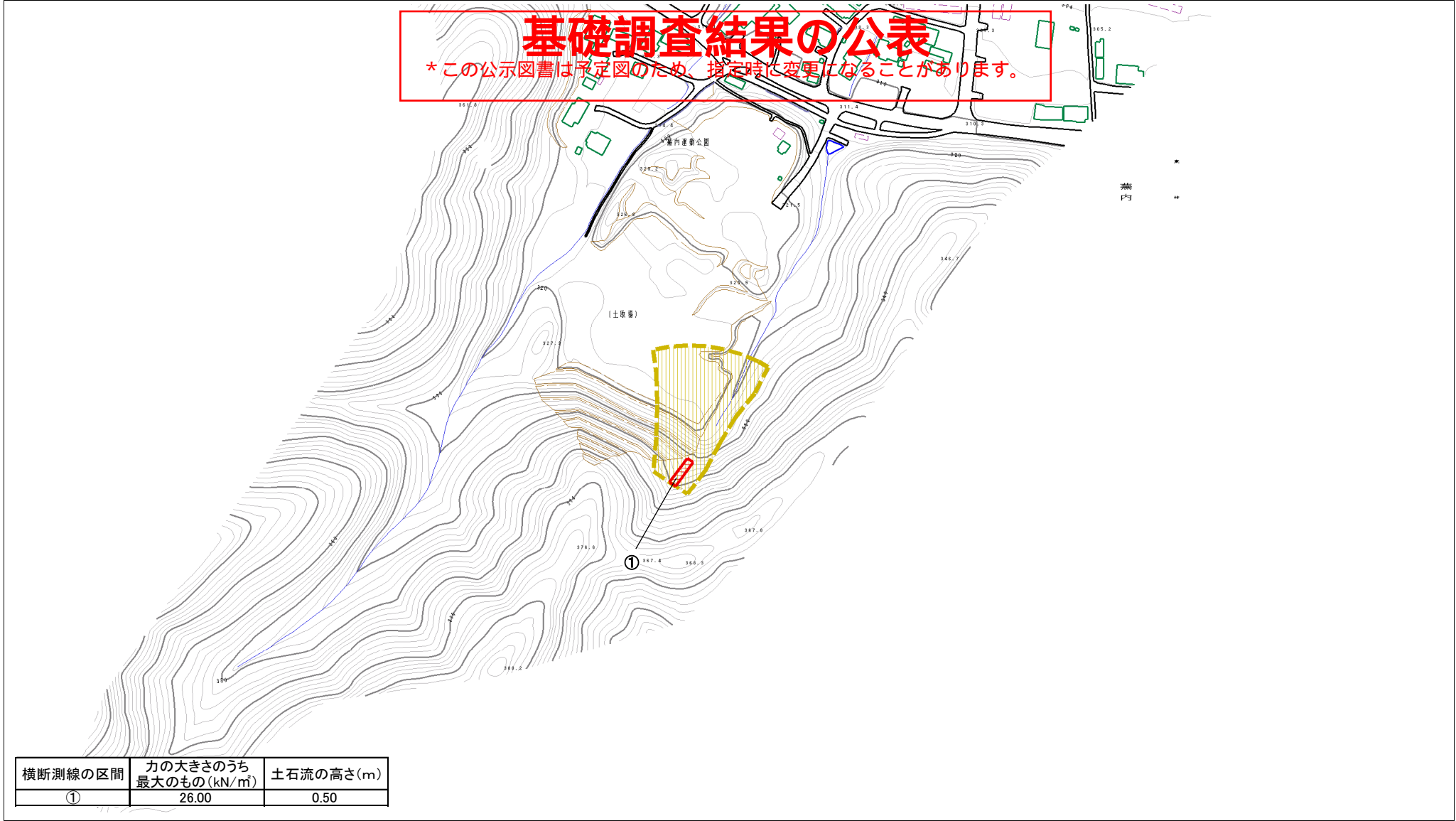
自然現象の種類	土石流
溪流番号	30463B0001
溪流名	蕪内沢1号
所在地	福島県白河市東蕪内字大久保

この地図は、国土地理院長の承認を得て、同院発行の20万分1地勢図、2万5千分1地形図、数値地図200000（地図画像）、数値地図25000（地図画像）及び電子地形図25000を複製したものである。（承認番号 平27情複、第639号）

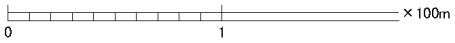
**土砂災害警戒区域等の指定の公示に係る図書(その2)**

**基礎調査結果の公表**

\*この公示図書は予定図のため、指定時に変更になることがあります。



横断測線の区間	力の大きさのうち最大のもの(kN/m <sup>2</sup> )	土石流の高さ(m)
①	26.00	0.50



<b>様式-2(土)</b> 土砂災害警戒区域・土砂災害特別警戒区域図	土砂災害警戒区域 (土砂災害防止法施行令第2条の基準に該当する区域)		N 縮尺 1:2,500	自然現象の種類	土石流	溪流番号	30463B0001
	土砂災害特別警戒区域 (土砂災害防止法施行令第3条の基準に該当する区域)			告示番号		溪流名	燕内沢1号
	上記以外の区域			告示年月日		所在地	福島県白河市東燕内字久久保