平成28年 2月末 現在　管理路線

県南建設事務所管内 除染推進図

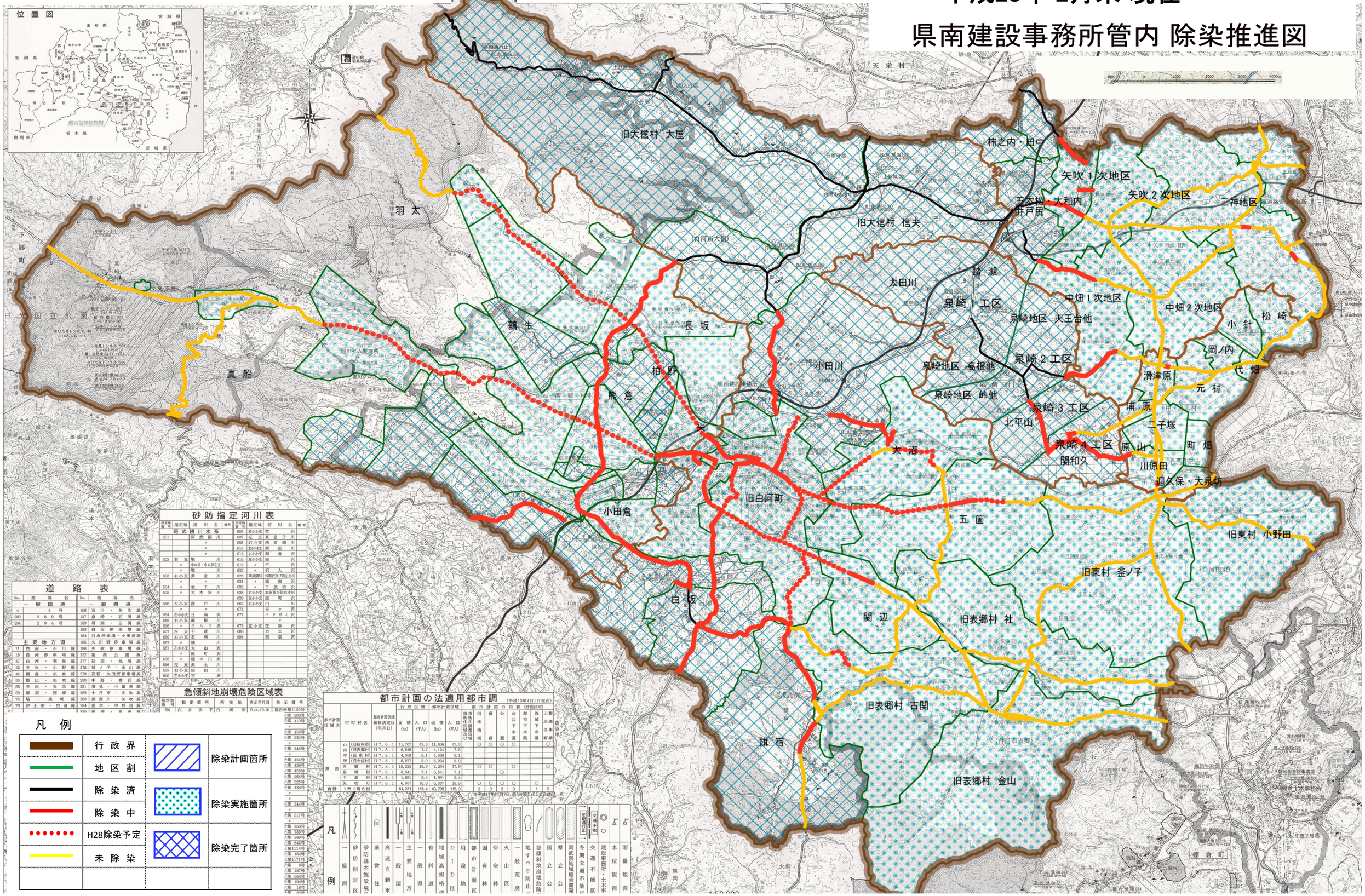

「この地図の作成に当たっては、国土地理院長の承認を得て、同院発行の5万分の1地形図及び2万5千分の1地形図を使用したものである。　承認番号　平17.総使　第　19-22　号」

平成18年2月作成

県南建設事務所管内図（その２）

平成28年2月末現在

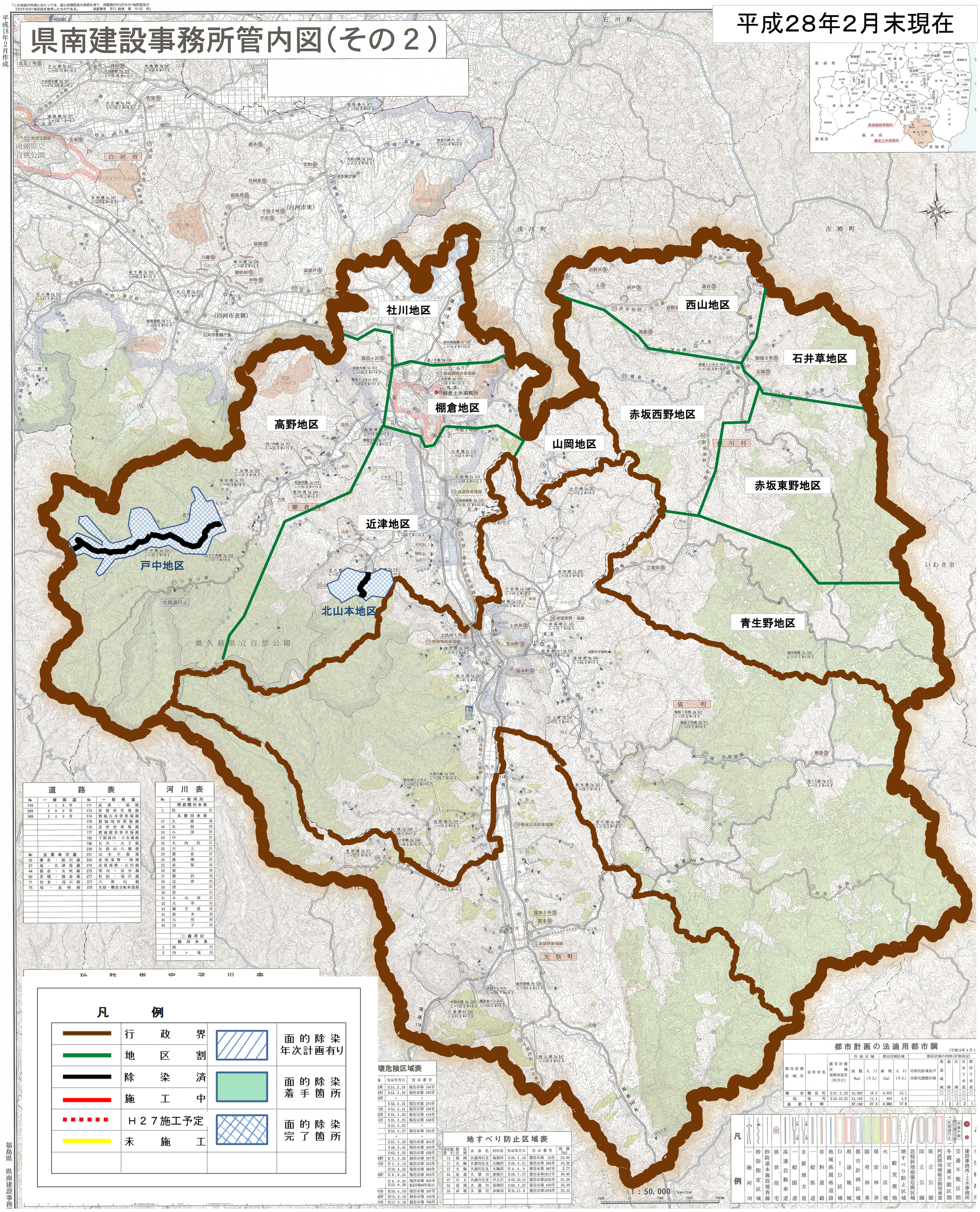

道路表

№	一般国道	№	一般県道
118	118号	111	高萩・塙線
289	289号	173	東館停車場線
349	349号	174	磐城石井停車場線
		175	磐城塙停車場線
		176	近津停車場線
		177	磐城棚倉停車場線
		195	下関河内・小生瀬線
		196	石井・大子線
		230	矢祭山八槻線
№	**主要地方道**	231	山本不動線
25	棚倉・鮫川線	242	赤坂東野・塙線
27	塙・大津港線	274	赤坂西野・石川線
44	棚倉・矢吹線	275	明内・田中線
60	黒磯・棚倉線	277	社田・浅川線
71	勿来・浅川線	377	八溝山線
75	塙・泉崎線	379	矢祭・棚倉自転車道線

河川表

№	一級河川
	阿武隈川水系
5	社川
	久慈川水系
17	久慈川
18	矢祭川
19	小田川
20	中川
21	大内沢川
22	川上川
23	郡倉川
24	渡瀬川
25	赤坂川
26	西川
27	稲沢川
28	近津川
29	滑川
30	宮川
31	小山田川
32	大草川
33	根子屋川
34	桧木川
35	大竹川
36	白子川
	二級河川
	鮫川水系
1	鮫川
2	内ヶ竜川

凡例

行政界		面的除染 年次計画有り
地区割		
除染済		面的除染 着手箇所
施工中		
H27施工予定		面的除染 完了箇所
未施工		

崩壊危険区域表

地	告示年月日	告示番号
白河市	H14.2.26	福告示第 194号
白河市	S51.3.26	福告示第 330号
白河市	〃	〃
	S52.3.31	福告示第 374号
石川村	S53.3.31	福告示第 436号
白河市	S54.3.20	福告示第 410号
石川村	S55.3.25	福告示第 458号
	S55.3.25	〃
	S56.3.27	福告示第 524号
	〃	〃
	S57.3.30	福告示第 454号
	S58.3.31	福告示第 439号
	S63.3.22	福告示第 438号
塙町	H3.3.22	福告示第 317号
石川村	H5.3.12	福告示第 315号
	H10.4.23	福告示第 983号
塙町	H8.9.24	福告示第 845号
	H8.9.24 H11.9.28	福告示第 845号 福告示第865号(追加)
石川村	H10.4.10	福告示第 397号
塙町	H15.2.18	福告示第 142号
石川村	H17.9.16	福告示第 702号

地すべり防止区域表

指定地番号	指定区域	水系名	河川名	告示年月日	告示番号	面積(ha)
14	福岡	久慈川右支	地割川	S39.1.18	建告示第 55号	53.60
17	大梅	久慈川左支	大梅沢	S39.2.21	建告示第 264号	10.20
17	大梅	久慈川左支	大梅沢	H4.4.9	建告示第 987号	2.77
24	底業	久慈川	赤坂川	S39.7.17	建告示第1817号	39.40
27	川上	久慈川左支	川上川	S42.10.11	建告示第3435号	91.50
51	富岡	久慈川	富岡沢	S60.3.27	建告示第 699号	33.30
55	赤坂	久慈川	赤坂川	H元.11.8	建告示第1878号	25.43

都市計画の法適用都市調

（平成13年4月1

都市計画区域名	市町村名	都市計画区域最終決定日(年月日)	行政区域 面積(ha)	行政区域 人口(千人)	都市計画区域 面積(ha)	都市計画区域 人口(千人)	都市計画の内容(計画決定) 市街化区域及び市街化調整区域	用途地域	道路	公園	公共下水道	都市下水道
棚倉	棚倉町	S57.2.23	15,982	16.2	3,602	13.1		○	○	○	○	○
塙	塙町	S43.10.25	21,160	11.1	480	4.8			○	○	○	
合計	2町		37,142	27.3	4,082	17.9		1	2	2	2	1

凡例

- 一級河川
- 砂防指定区域
- 砂防基本施設境界線
- 県営・住宅
- 高速自動車道
- 一般国道
- 主要地方道
- 一般県道
- 有料道路
- 地域高規格道路
- DID区域
- 用途地域
- 都市計画区域
- 国有林界
- 保安林界
- 火山区域
- 一般荒廃地
- 急傾斜地崩壊危険区域
- 地すべり防止区域
- 国立公園
- 県立公園
- 阿武隈地域総合開発事業
- 冬期交通不能区間
- 交通不能区間
- 建設事務所・土木事務所

平成28年 2月末 現在　河川公園

県南建設事務所管内 除染推進図

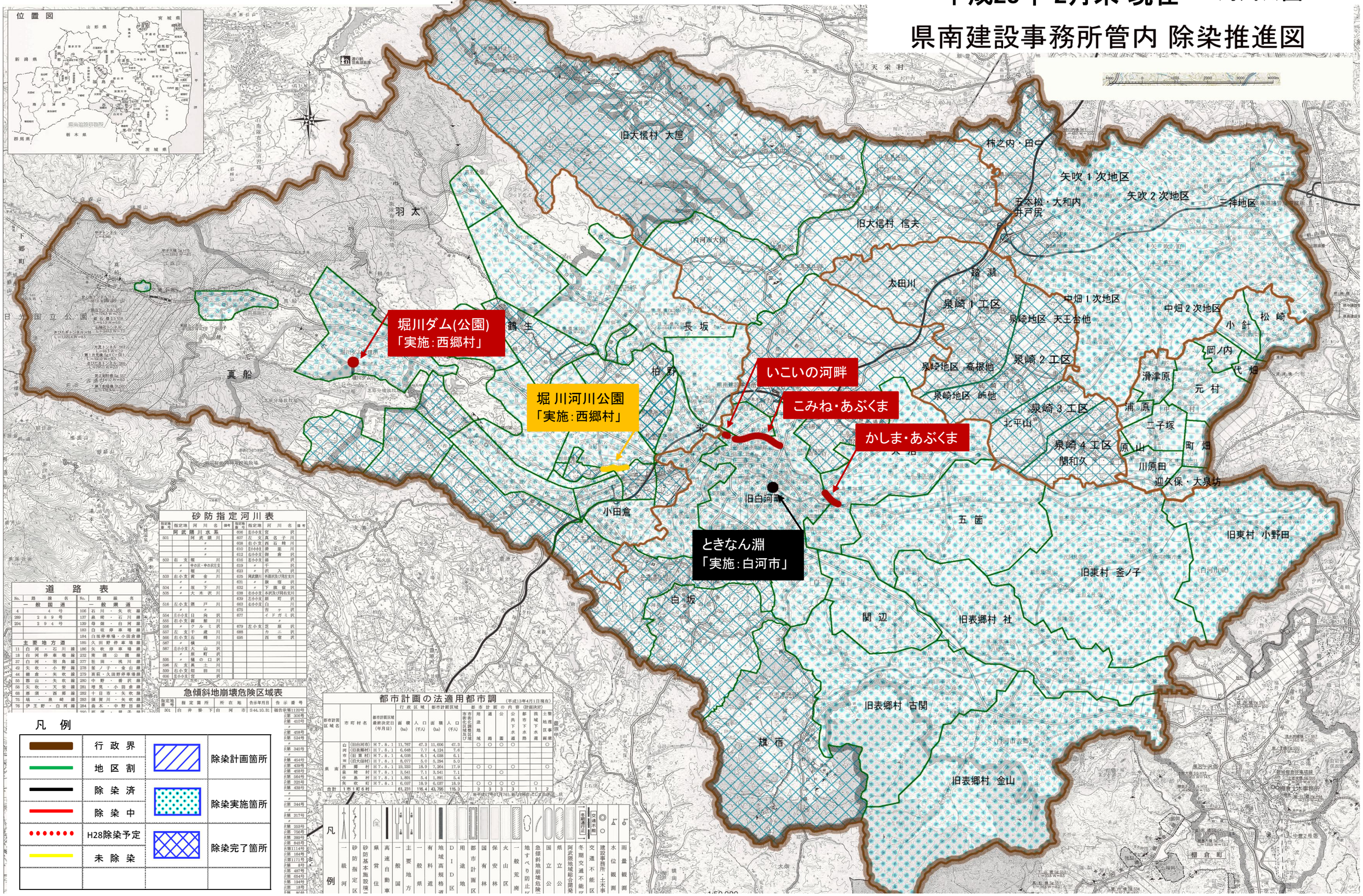

平成28年 2月末 現在　住宅等
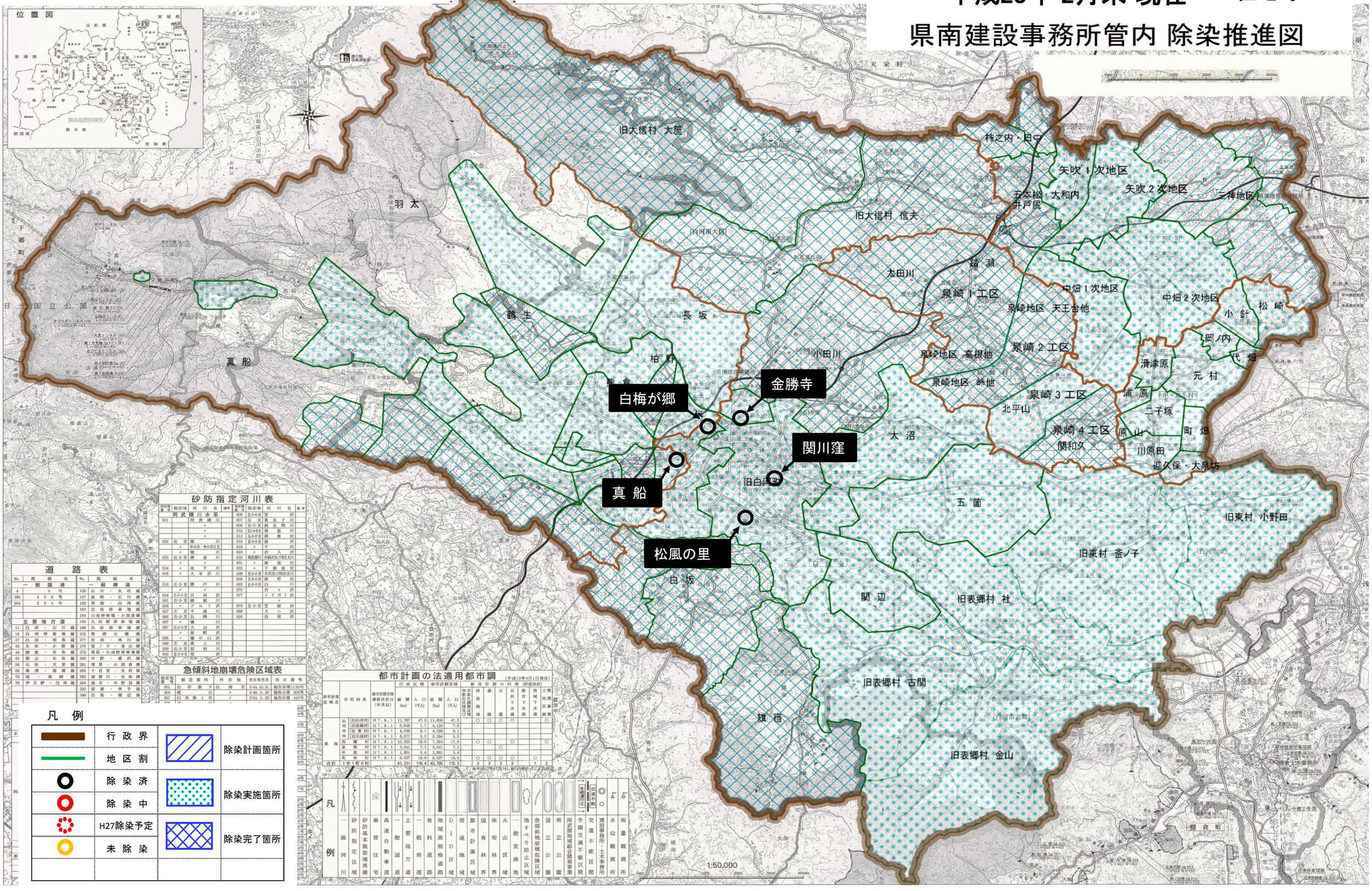
県南建設事務所管内 除染推進図