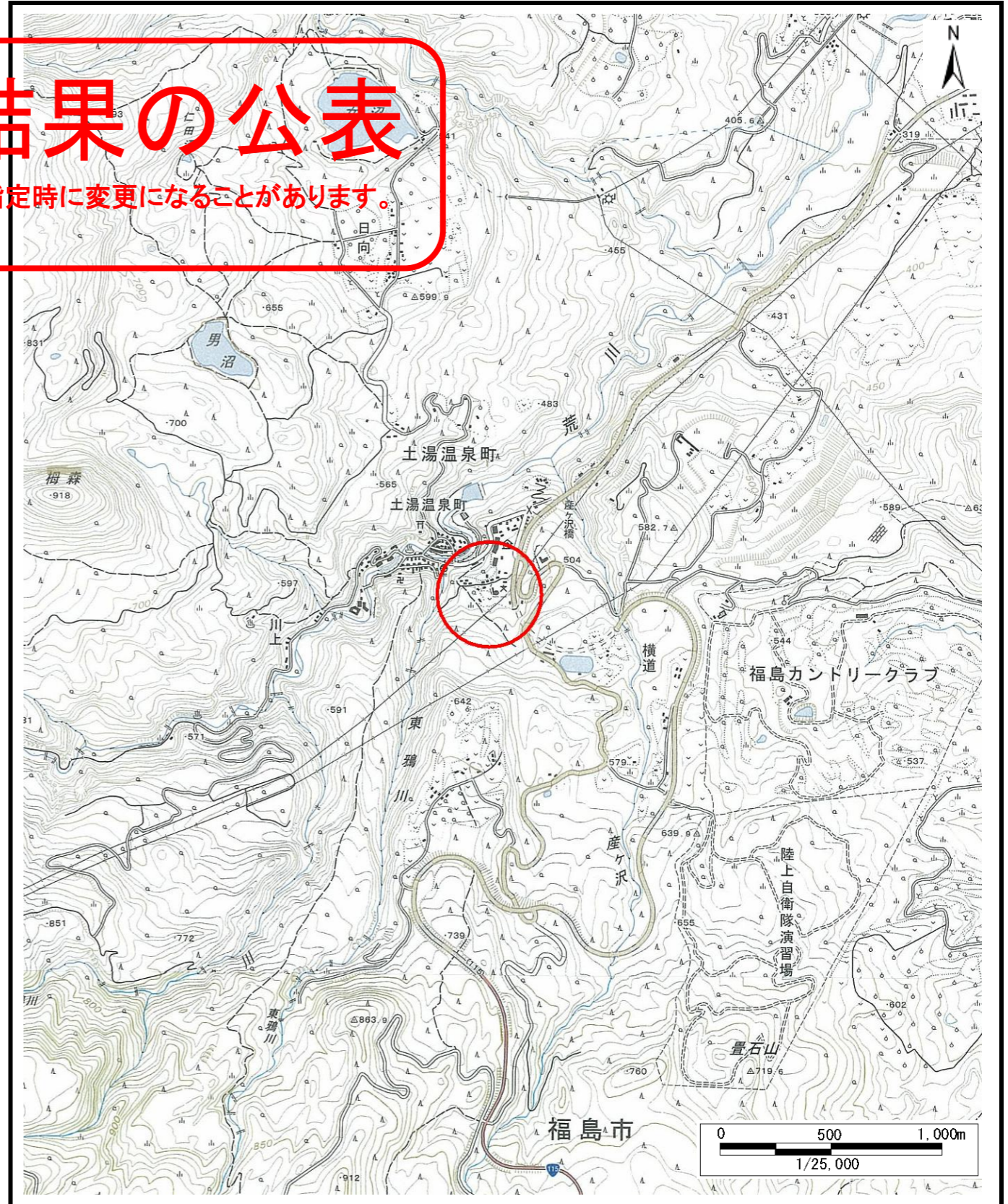


基礎調査結果の公表

※この公表図書は予定図のため、指定時に変更になることがあります。



(1/200,000)



(1/25,000)

様式-1 (土)

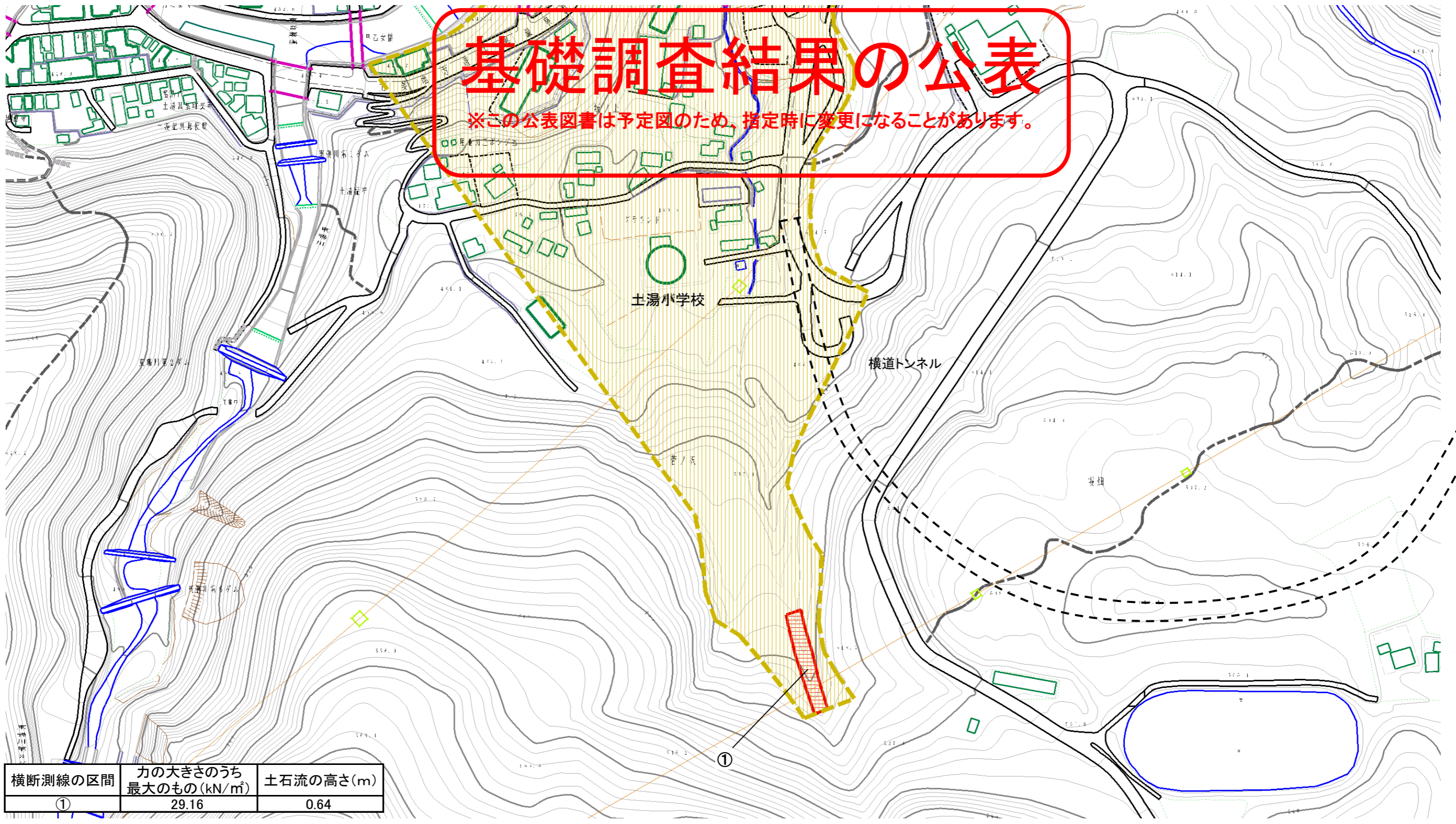
土石災害警戒区域・土石災害特別警戒区域 位置図

自然現象の種類	土石流
溪流番号	10T00A0929
溪流名	菅ノ沢
所在地	福島市土湯温泉町字菅ノ沢

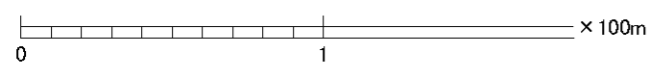
この地図は、国土地理院長の承認を得て、同院発行の20万分1地勢図及び2万5千分1地形図を複製したものである。（承認番号 平26情複、第769号）

基礎調査結果の公表

※この公表図書は予定図のため、指定時に変更になることがあります。



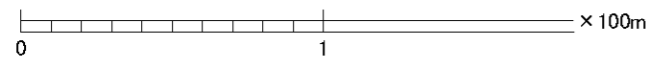
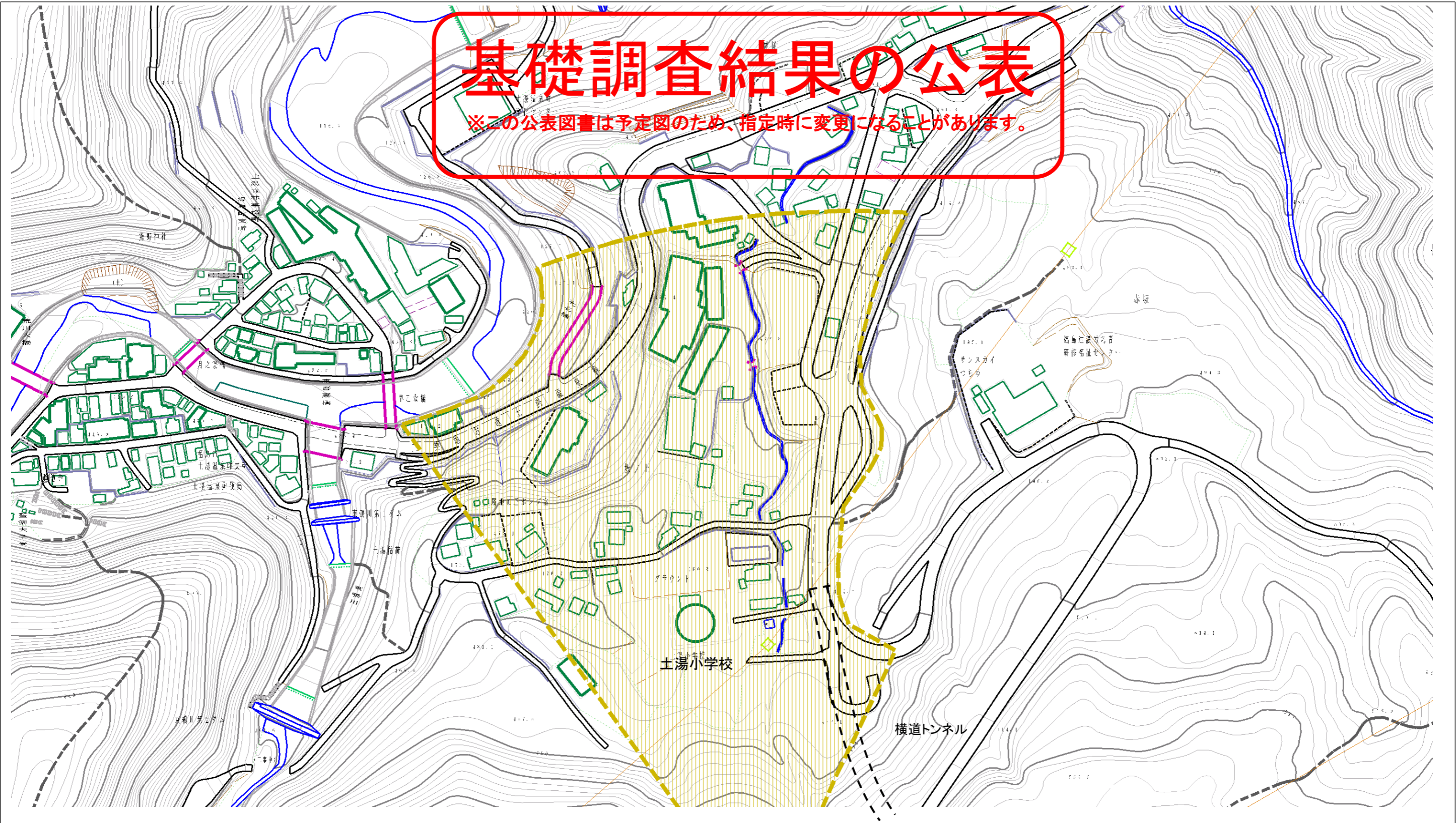
横断測線の区間	力の大きさのうち最大のもの(kN/m ²)	土石流の高さ(m)
①	29.16	0.64



様式-2(土)		土砂災害警戒区域 (土砂災害防止法施行令第二条の基準に該当する区域)		N 縮尺 1:2,500	自然現象の種類	土石流	溪流番号	10T00A0929	
土砂災害警戒区域・土砂災害特別警戒区域図	土砂災害特別警戒区域 (土砂災害防止法施行令第三条の基準に該当する区域)	土石等の高さが1mを越え、その衝撃力が50kN/m ² を超える区域			告示番号			溪流名	菅ノ沢
	土砂災害警戒区域	土石等の高さが1mを越え、その衝撃力が50kN/m ² を超えない区域			告示年月日			所在地	福島市土湯温泉町字菅ノ沢
	上記以外の区域								

基礎調査結果の公表

※この公表図書は予定図のため、指定時に変更になることがあります。



様式-2(土)

土砂災害警戒区域・土砂災害特別警戒区域図

土砂災害警戒区域 (土砂災害防止法施行令第二条の基準に該当する区域)		N 縮尺 1:2,500	自然現象の種類	土石流	溪流番号	10T00A0929
土砂災害特別警戒区域 (土砂災害防止法施行令第三条の基準に該当する区域)			告示番号		溪流名	菅ノ沢
上記以外の区域			告示年月日		所在地	福島市土湯温泉町字菅ノ沢