平成27年 11月末 現在　管理路線

県南建設事務所管内 除染推進図

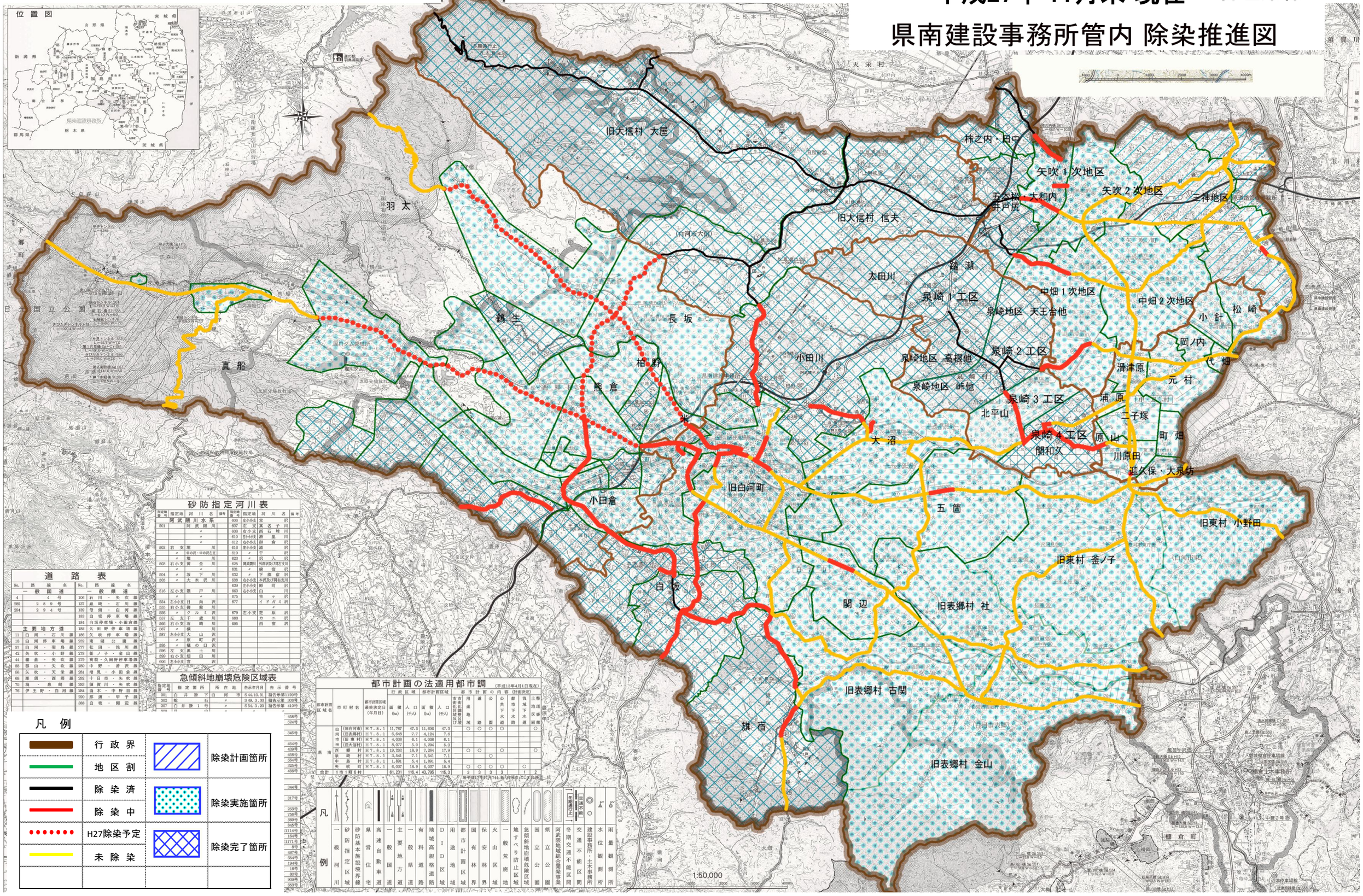

砂防指定河川表

指定地番号	指定地	河川名	備考	指定地番号	指定地	河川名	備考
	阿武隈川水系			606	左小支	宮沢	
501		阿武隈川		607	左 支	真名子川	
		〃		608	右小支	西石崎川	
		〃		610	左小小支	唐堂川	
		〃		612	右小小支	御倉沢	
502	右 支	堀川		616	左小小支	陽沢	
	〃	中沢・中小沢左支		619	〃	千沢	
	〃	堀川		623	〃	沢入沢	
503	右小支	黄金川		625	関武隈川	外郎沢及び馬左支川	
	〃	〃		631	〃	蒲宿沢	
504	〃	宿下川		632	〃	下蒲宿沢	
505	〃	大木沢川		638	右小小支	本沢及び用右支川	
				639	左小小支	原町沢	
516	左小支	源戸川		663	右小小支	〃	
	〃	〃		675		青ケ沢	
554	左小小支	日向沢		677		イドガミ沢	
555	右小支	御殿川				〃	
556	〃	ルミ沢		679	左小支	芝原沢	
557	左 支	千歳川		688		カニ沢	
566	右小支	石崎川		695		西畑沢	
567	〃	横川					
587	左小小支	大山沢					
	〃	熊町沢					
595	〃	城の口沢					
596	左 支	真土川					
599	右小支	畑田川					
606	左小小支	宮沢					

道路表

No.	路線名	No.	路線名
	一般国道		一般県道
4	4号	106	石川・矢吹線
289	289号	137	泉崎・石川線
294	294号	139	母畑・白河線
		183	白坂停車場線
		184	白坂停車場・小田倉線
	主要地方道	185	久田野停車場線
11	白河・石川線	186	矢吹停車場線
18	白河停車場線	232	南湖公園線
37	白河・羽鳥線	277	社田・浅川線
42	矢吹・小野線	278	釜ノ子・金山線
44	棚倉・矢吹線	279	表郷・久田野停車場線
55	郡山・矢吹線	280	中野・善沢線
58	矢吹・天栄線	281	増見・小田倉線
68	那須・西郷線	282	十日市・矢吹線
75	場・泉崎線	283	須賀川・矢吹線
76	伊王野・白河線	284	島太・中野目線
		290	那須・甲子線
		388	白坂・岡辺線

急傾斜地崩壊危険区域表

指定地番号	指定箇所		所在地	告示年月日	告示番号
301	白井掛下	白	河 市	S44.10.31	福告示第1130号
302	蛭 石	〃		S49.3.30	福告示第 306号
307	白井掛1号	〃		S54.3.20	福告示第 410号
308	〃	〃		〃	〃

都市計画の法適用都市調

（平成13年4月1日現在）

都市計画区域名	市町村名	都市計画区域最終決定日（年月日）	行政区域 面積（ha）	行政区域 人口（千人）	都市計画区域 面積（ha）	都市計画区域 人口（千人）	都市計画の内容 市街化区域及び市街化調整区域	用途地域	道路	公園	公共下水道	都市下水路	流域下水道	土地区画整理事業	整備状況
白河市	（旧白河市）	H7.8.1	11,767	47.3	11,006	47.3	○	○	○	○				○	
	（旧表郷村）	H7.8.1	6,648	7.7	4,124	7.6									
	（旧東村）	H7.8.1	4,038	6.1	4,038	6.1									
	（旧大信村）	H7.8.1	8,077	5.0	5,394	5.0									
西郷村		H7.8.1	19,352	18.9	7,264	17.9	○	○			○			○	
泉崎村		H7.8.1	3,541	7.1	3,541	7.1				○					
中島村		H7.8.1	1,861	5.4	1,891	5.4									
矢吹町		H7.8.1	6,037	16.9	6,037	16.9	○	○	○	○	○		○		
合計	1市1町6村		61,231	116.4	43,795	115.3	3	3	3	3	3		1	2	

※平成27年3月741.6ha市街化区域拡張

凡例

行政界		除染計画箇所	
地区割		除染実施箇所	
除染済		除染完了箇所	
除染中			
H27除染予定			
未除染			

凡例：一級河川／砂防指定区域／砂防基本施設境界線／県営住宅／高速自動車道／一般国道／主要地方道／一般県道／有料道路／地域高規格道路／DID区域／用途地域／都市計画区域／国有林界／保安林界／火山区域／一般荒廃地／地すべり防止区域／急傾斜地崩壊危険区域／国立公園／県立公園／阿武隈地域総合開発事業／冬期交通不能区間／交通不能区間／建設事務所・土木事務所／水位観測所／雨量観測所

「この地図の作成に当たっては、国土地理院長の承認を得て、同院発行の5万分の1地形図及び2万5千分の1地形図を使用したものである。　承認番号　平17.総使　第　10-22　号」

平成18年2月作成

県南建設事務所管内図（その２）

平成27年11月末現在

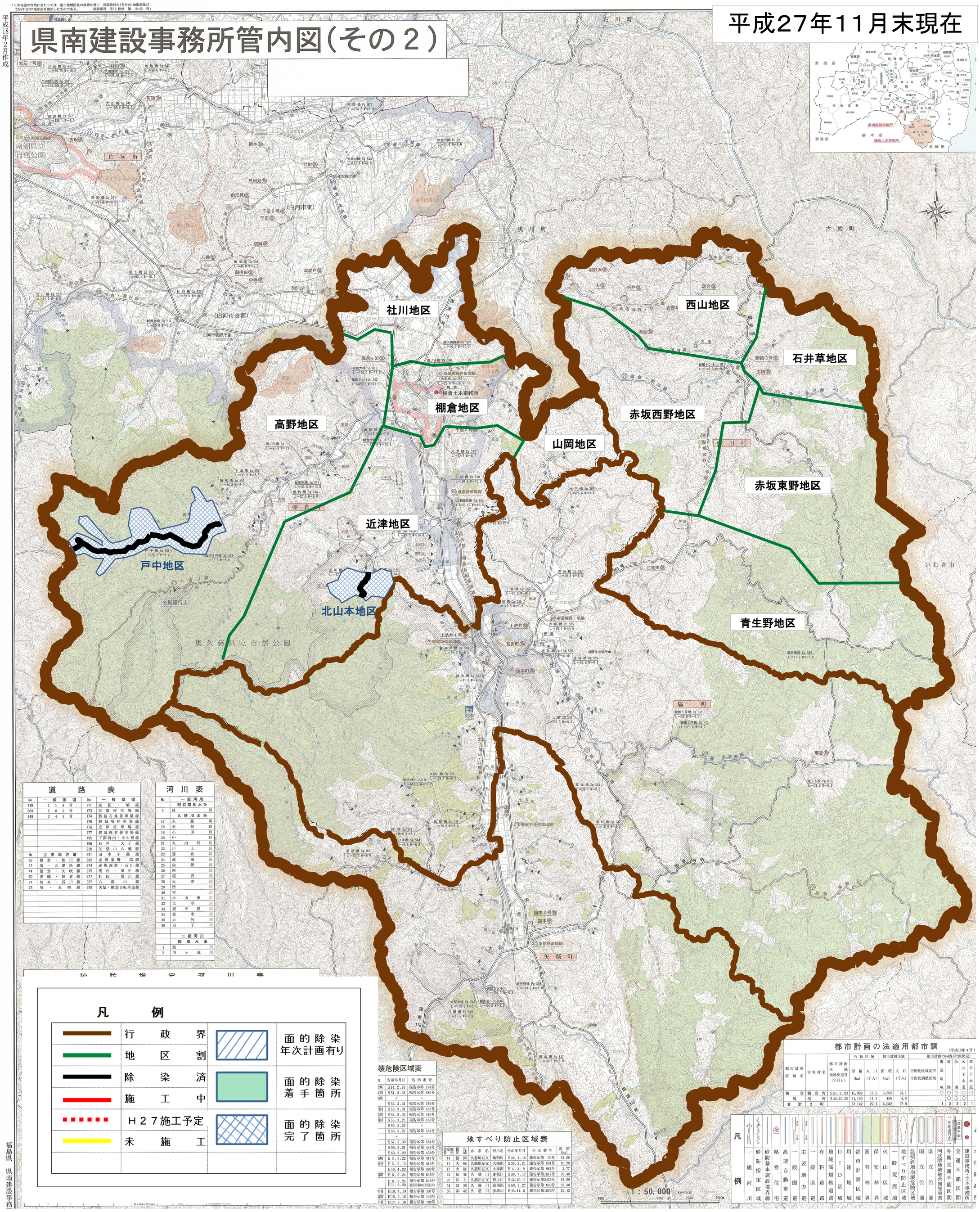

道路表

№	一般国道	№	一般県道
118	118号	111	高萩・塙線
289	289号	173	東館停車場線
349	349号	174	磐城石井停車場線
		175	磐城塙停車場線
		176	近津停車場線
		177	磐城棚倉停車場線
		195	下関河内・小生瀬線
		196	石井・大子線
		230	矢祭山八槻線
№	**主要地方道**	231	山本不動線
25	棚倉・鮫川線	242	赤坂東野・塙線
27	塙・大津港線	274	赤坂西野・石川線
44	棚倉・矢吹線	275	明内・田中線
60	黒磯・棚倉線	277	社田・浅川線
71	勿来・浅川線	377	八溝山線
75	塙・泉崎線	379	矢祭・棚倉自転車道線

河川表

№	一級河川
	阿武隈川水系
5	社川
	久慈川水系
17	久慈川
18	矢祭川
19	小田川
20	中川
21	大内沢川
22	川上川
23	那倉川
24	渡瀬川
25	赤坂川
26	西川
27	稲沢川
28	近津川
29	滑川
30	宮川
31	小山田川
32	大草川
33	根子屋川
34	桧木川
35	大竹川
36	白子川
	二級河川
	鮫川水系
1	鮫川
2	内ヶ竜川

凡例

行政界	面的除染年次計画有り	
地区割		
除染済	面的除染着手箇所	
施工中		
H27施工予定	面的除染完了箇所	
未施工		

都市計画の法適用都市調

（平成13年4月1

都市計画区域名	市町村名	都市計画区域最終決定日（年月日）	行政区域 面積（ha）	行政区域 人口（千人）	都市計画区域 面積（ha）	都市計画区域 人口（千人）	都市計画の内容（計画決定） 市街化区域及び市街化調整区域	用途地域	道路	公園	公共下水道	都市下水道
棚倉	棚倉町	S57.2.23	15,982	16.2	3,602	13.1		○	○	○	○	○
塙	塙町	S43.10.25	21,160	11.1	480	4.8			○	○	○	
合計	2町		37,142	27.3	4,082	17.9		1	2	2	2	1

壊危険区域表

地	告示年月日	告示番号
棚町	H14.2.26	福告示第 194号
塙町	S51.3.26	福告示第 330号
棚町	〃	〃
	S52.3.31	福告示第 374号
玉川村	S53.3.31	福告示第 436号
塙町	S54.3.20	福告示第 410号
玉川村	S55.3.25	福告示第 458号
	S55.3.25	〃
	S56.3.27	福告示第 524号
	〃	〃
	S57.3.30	福告示第 454号
	S58.3.31	福告示第 439号
	S63.3.22	福告示第 438号
塙町	H3.3.22	福告示第 317号
玉川村	H5.3.12	福告示第 315号
	H10.4.23	福告示第 983号
塙町	H8.9.24	福告示第 845号
	H8.9.24 H11.9.28	福告示第 845号 福告示第865号(追加)
玉川村	H10.4.10	福告示第 397号
塙町	H15.2.18	福告示第 142号
玉川村	H17.9.16	福告示第 702号

地すべり防止区域表

指定番号	指定地区	水系名	河川名	告示年月日	告示番号	面積（ha）
14	福岡	久慈川右支	地割川	S39.1.18	建告示第 55号	53.60
17	大梅	久慈川左支	大梅沢	S39.2.21	建告示第 264号	10.20
17	大梅	久慈川左支	大梅沢	H4.4.9	建告示第 987号	2.77
24	底業	久慈川	赤坂川	S39.7.17	建告示第1817号	39.40
27	川上	久慈川左支	川上川	S42.10.11	建告示第3435号	91.50
51	富岡	久慈川	富岡沢	S60.3.27	建告示第 699号	33.30
55	赤坂	久慈川	赤坂川	H元.11.8	建告示第1878号	25.43

凡例

- 一級河川
- 砂防指定区域
- 砂防基本施設境界線
- 県営・住宅
- 高速自動車道
- 一般国道
- 主要地方道
- 一般県道
- 有料道路
- 地域高規格道路
- DID区域
- 用途地域
- 都市計画区域
- 国有林界
- 保安林界
- 火山区域
- 一般荒廃地
- 急傾斜地崩壊危険区域
- 地すべり防止区域
- 国立公園
- 県立公園
- 阿武隈地域総合開発事業
- 冬期交通不能区間
- 交通不能区間
- 建設事務所・土木事務所

平成27年 11月末 現在　河川公園

県南建設事務所管内 除染推進図

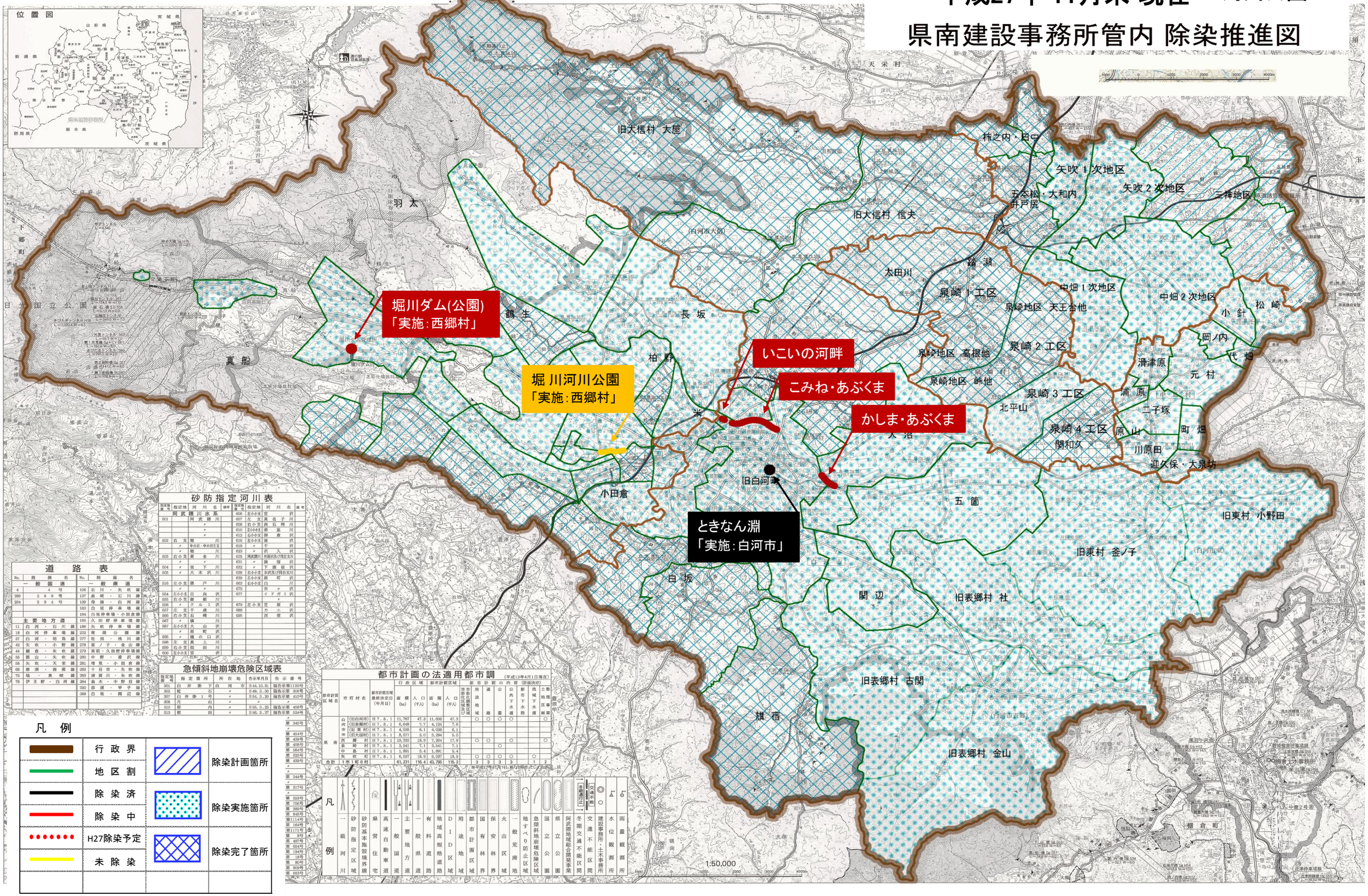

平成27年 11月末 現在　住宅等

県南建設事務所管内 除染推進図

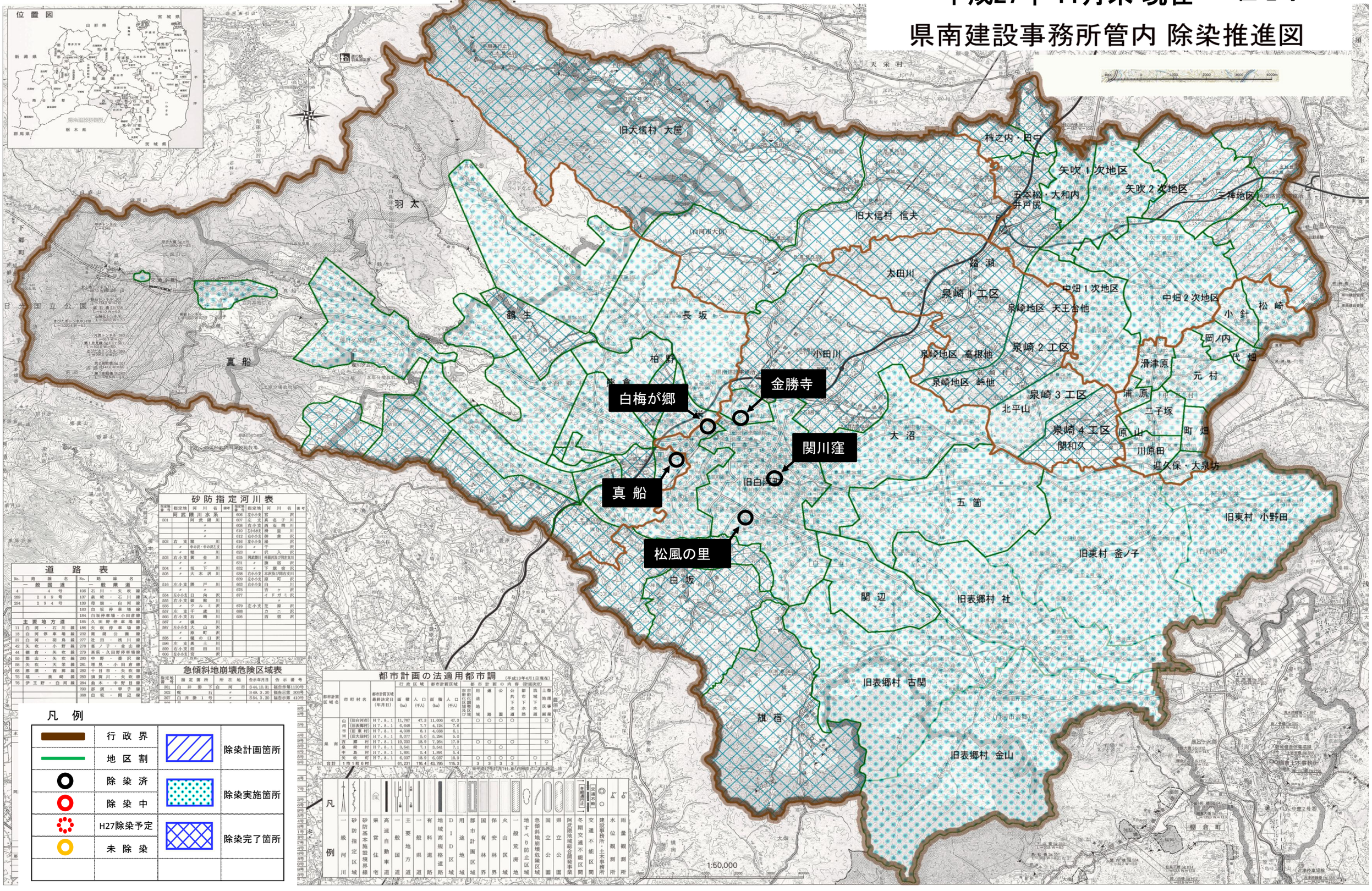

砂防指定河川表

指定地番号	指定地	河川名	備考
	阿武隈川水系		
501		阿武隈川	
	〃	〃	
	〃	〃	
502	右支	堀川	
	〃	中の沢・中の沢支	
	〃	〃 堀川	
503	右小支	黄金川	
	〃	〃 〃	
504	〃	坂下川	
505	〃	大木沢川	
516	左小支	勝戸川	
	〃	〃 〃	
554	左小小支	日向沢	
555	右小支	鹿籠川	
556	〃	クルミ沢	
557	左支	千歳川	
560	右小支	石橋川	
567	〃	横川	
587	左小小支	大山沢	
	〃	泉町沢	
595	〃	堀の口沢	
596	左支	黒土川	
599	右小支	畑田川	
606	左小小支	宮沢	
606	左小支	宮沢	
607	左支	真名子川	
608	右小支	西石橋川	
610	左小小支	滑里川	
612	右小小支	御倉沢	
616	左小小支	湯沢	
619	〃	千沢	
623	〃	沢入沢	
625	興武隧川	外新沢及び用在支川	
631	〃	旗宿沢	
632	〃	下旗宿沢	
638	右小支	本沢及び開在支川	
639	左小小支	原町沢	
663	右小小支	白川	
675		宵ケ沢	
677		イドガミ沢	
679	左小支	荒原沢	
688		カニ沢	
696		西宿沢	

道路表

No.	路線名	No.	路線名
	一般国道		一般県道
4	4号	106	石川・矢吹線
289	289号	137	泉崎・石川線
294	294号	139	母畑・白河線
		183	白坂停車場線
		184	白坂停車場・小田倉線
	主要地方道	185	久田野停車場線
11	白河・石川線	186	矢吹停車場線
18	白河停車場線	232	南湖公園線
37	白河・羽鳥線	277	牡田・桃川線
42	矢吹・小野線	278	釜ノ子・金山線
44	棚倉・矢吹線	279	高萩・久田野停車場線
55	都山・矢吹線	280	中野・善沢線
56	矢吹・天栄線	281	増見・小田倉線
68	鹿須・西郷線	282	十日市・矢吹線
75	磐・泉崎線	283	須賀川・矢吹線
76	伊王野・白河線	284	畠木・中野目線
		290	郡須・甲子線
		388	白坂・関辺線

急傾斜地崩壊危険区域表

指定地番号	指定箇所	所在地	告示年月日	告示番号
301	白井勝下	白河市	S.44.10.31	福告示第1120号
302	蛇石	〃	S.49.3.30	福告示第 306号
307	白井勝１号	〃	S.54.3.20	福告示第 410号

都市計画の法適用都市調

（平成13年4月1日現在）

都市計画区域名	市町村名		行政区域 面積(ha)	行政区域 人口(千人)	都市計画区域 面積(ha)	都市計画区域 人口(千人)	都市計画の内容（計画決定） 市街化区域	市街化調整区域	用途地域	道路	公園	公共下水道	都市下水路	流域下水道	土地区画整理事業	盛土規制区域
県南	白河市	(旧白河市)	H7.8.1	11,767	47.3	11,606	47.3		○	○	○	○			○	
		(旧表郷村)	H7.8.1	6,648	7.7	4,124	7.6									
		(旧東村)	H7.8.1	4,038	6.1	4,038	6.1									
		(旧大信村)	H7.8.1	8,077	5.0	5,294	5.0									
	西郷村		H7.8.1	19,232	18.9	7,354	17.9		○	○		○			○	
	泉崎村		H7.8.1	3,541	7.1	3,541	7.1				○					
	中島村		H7.8.1	1,891	5.4	1,891	5.4									
	矢吹町		H7.8.1	6,037	18.9	6,037	18.9		○	○	○	○		○		
合計	1市1町6村			61,231	116.4	43,785	115.3		3	3	3	3			2	

※平成27年3月7日、白河市に一本化

凡例

	行政界		除染計画箇所
	地区割		除染実施箇所
○	除染済		
○	除染中		
	H27除染予定		
○	未除染		

凡例：一級河川、砂防指定区域、砂防基本施設境界線、県営住宅、高速自動車道、一般国道、主要地方道、一般県道、有料道路、地域高規格道路、DID区域、用途地域、都市計画区域、国有林界、保安林界、火山区域、一般荒廃地、地すべり防止区域、急傾斜地崩壊危険区域、国立公園、県立公園、阿武隈地域総合開発事業、冬期交通不能区間、交通不能区間（交通不能）、建設事務所・土木事務所、水位観測所、雨量観測所