

~~土砂災害警戒区域等の指定の公示に係る図書（その1）~~

# 基礎調査結果の公表

※この公表図書は予定図のため、指定時に変更になることがあります。



(1/200,000)



(1/25,000)


様式-1(地)  土砂災害警戒区域・土砂災害特別警戒区域 位置図	自然現象の種類	地滑り
	箇所番号	84
	箇所名	鰻内
	地滑り区域名	鰻内
	所在地	福島市立子山字鰻内

この地図は、国土地理院の承認を得て、同院発行の20万分の1・2万5千分の1の地形図を複製したものである。(承認番号 平19東複 第244号)



# 基礎調査結果の公表

※この公表図書は予定図のため、指定時に変更になることがあります。






様式-2(地) 土砂災害警戒区域・土砂災害特別警戒区域区域図	土砂災害防止法施行令第二条の基準に該当する区域		N 縮尺 1:2,500	自然現象の種類	地滑り	箇所番号	84	箇所名	鯉内	
	土砂災害防止法施行令第三条の基準に該当する区域			告示番号		地滑り区域名	鯉内			
					告示年月日		所在地	福島市立子山字鯉内		



# 基礎調査結果の公表

※この公表図書は予定図のため、指定時に変更になることがあります。





様式-2(地) 土砂災害警戒区域・土砂災害特別警戒区域区域図	土砂災害防止法施行令第二条の基準に該当する区域		N 縮尺 1:2,500	自然現象の種類	地滑り	箇所番号	84	箇所名	鰻内	
	土砂災害防止法施行令第三条の基準に該当する区域			告示番号		地滑り区域名	鰻内			
					告示年月日		所在地	福島市立子山字鰻内		



# 基礎調査結果の公表

※この公表図書は予定図のため、指定時に変更になることがあります。

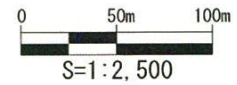
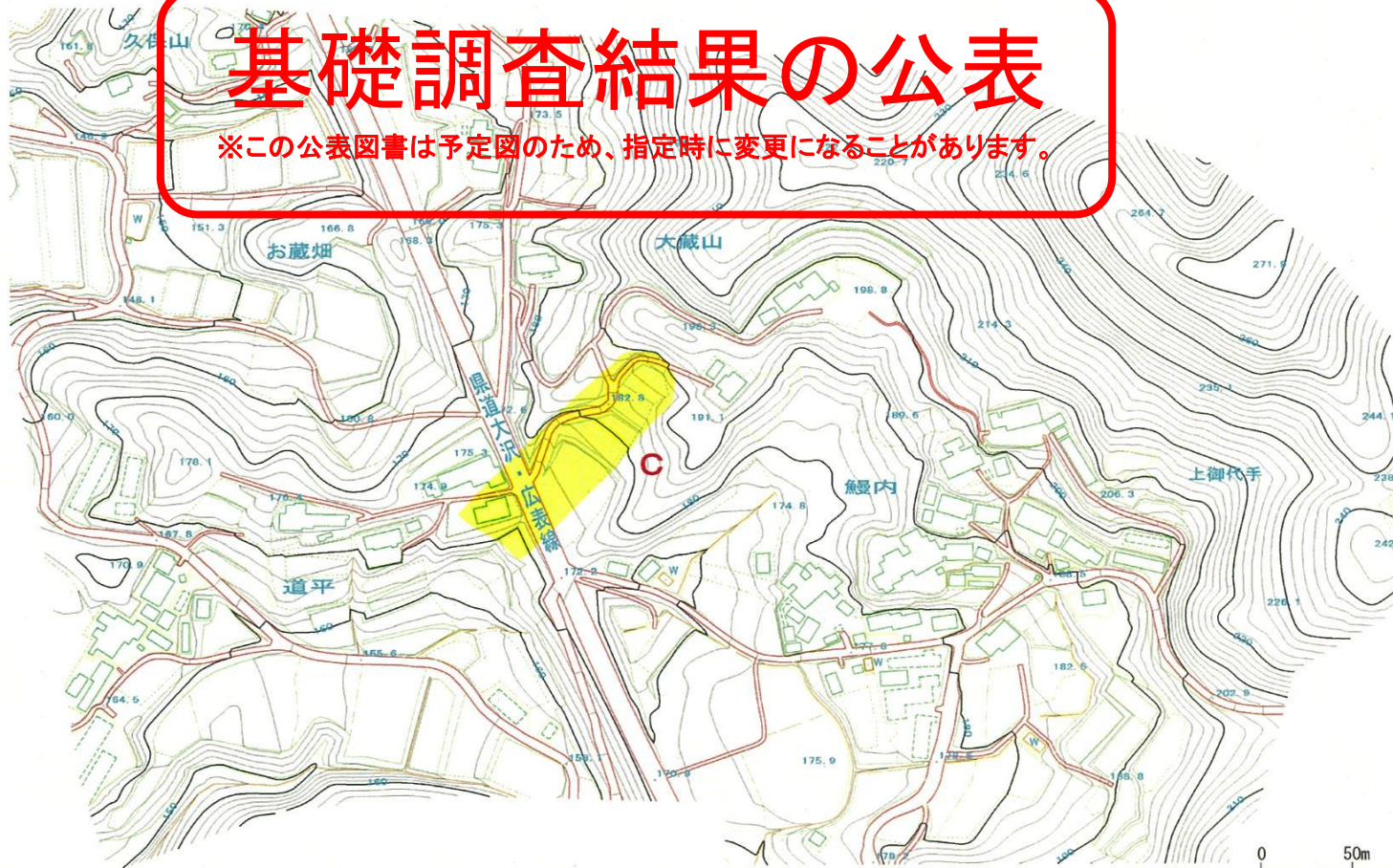


様式-2(地) 土砂災害警戒区域・土砂災害特別警戒区域区域図	土砂災害防止法施行令第二条の基準に該当する区域		N 縮尺 1:2,500	自然現象の種類	地滑り	箇所番号	84	箇所名	鯉内	
	土砂災害防止法施行令第三条の基準に該当する区域			告示番号		地滑り区域名	鯉内			
				告示年月日		所在地	福島市立子山字鯉内			



# 基礎調査結果の公表

※この公表図書は予定図のため、指定時に変更になることがあります。





様式-2(地) 土砂災害警戒区域・土砂災害特別警戒区域区域図	土砂災害防止法施行令第二条の基準に該当する区域		N 縮尺 1:2,500	自然現象の種類	地滑り	箇所番号	84	箇所名	鯉内	
	土砂災害防止法施行令第三条の基準に該当する区域			告示番号		地滑り区域名	鯉内			
				告示年月日		所在地	福島市立子山字鯉内			



# 基礎調査結果の公表

※この公表図書は予定図のため、指定時に変更になることがあります。





様式-2(地) 土砂災害警戒区域・土砂災害特別警戒区域区域図	土砂災害防止法施行令第二条の基準に該当する区域		N 縮尺 1:2,500	自然現象の種類	地滑り	箇所番号	84	箇所名	鯉内	
	土砂災害防止法施行令第三条の基準に該当する区域			告示番号		地滑り区域名	鯉内			
				告示年月日		所在地	福島市立子山字鯉内			



# 基礎調査結果の公表

※この公表図書は予定図のため、指定時に変更になることがあります。

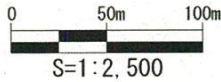


様式-2(地) 土砂災害警戒区域・土砂災害特別警戒区域区域図	土砂災害防止法施行令第二条の基準に該当する区域		N 縮尺 1:2,500	自然現象の種類	地滑り	箇所番号	84	箇所名	鯉内	
	土砂災害防止法施行令第三条の基準に該当する区域			告示番号		地滑り区域名	鯉内			
				告示年月日		所在地	福島市立子山字鯉内			



# 基礎調査結果の公表

※この公表図書は予定図のため、指定時に変更になることがあります。



様式-2(地) 土砂災害警戒区域・土砂災害特別警戒区域 区域図	土砂災害防止法施行令第二条の基準 に該当する区域		N 縮尺 1:2,500	自然現象 の種類	地滑り	箇所番号	84	箇所名	釜内	
	土砂災害防止法施行令第三条の基準 に該当する区域			告示番号	釜内					
	告示年月日	所在地						福島市立子山字釜内		



# 基礎調査結果の公表

※この公表図書は予定図のため、指定時に変更になることがあります。



様式-2(地) 土砂災害警戒区域・土砂災害特別警戒区域図	土砂災害防止法施行令第二条の基準に該当する区域		N 縮尺 1:2,500	自然現象の種類	地滑り	箇所番号	84	箇所名	鯉内	
	土砂災害防止法施行令第三条の基準に該当する区域			告示番号		地滑り区域名	鯉内			
	告示年月日			所在地	福島市立子山字鯉内					