

基礎調査結果の公表

※この公表図書は予定図のため、指定時に変更になることがあります。



(1/200,000)



(1/25,000)

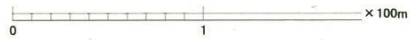
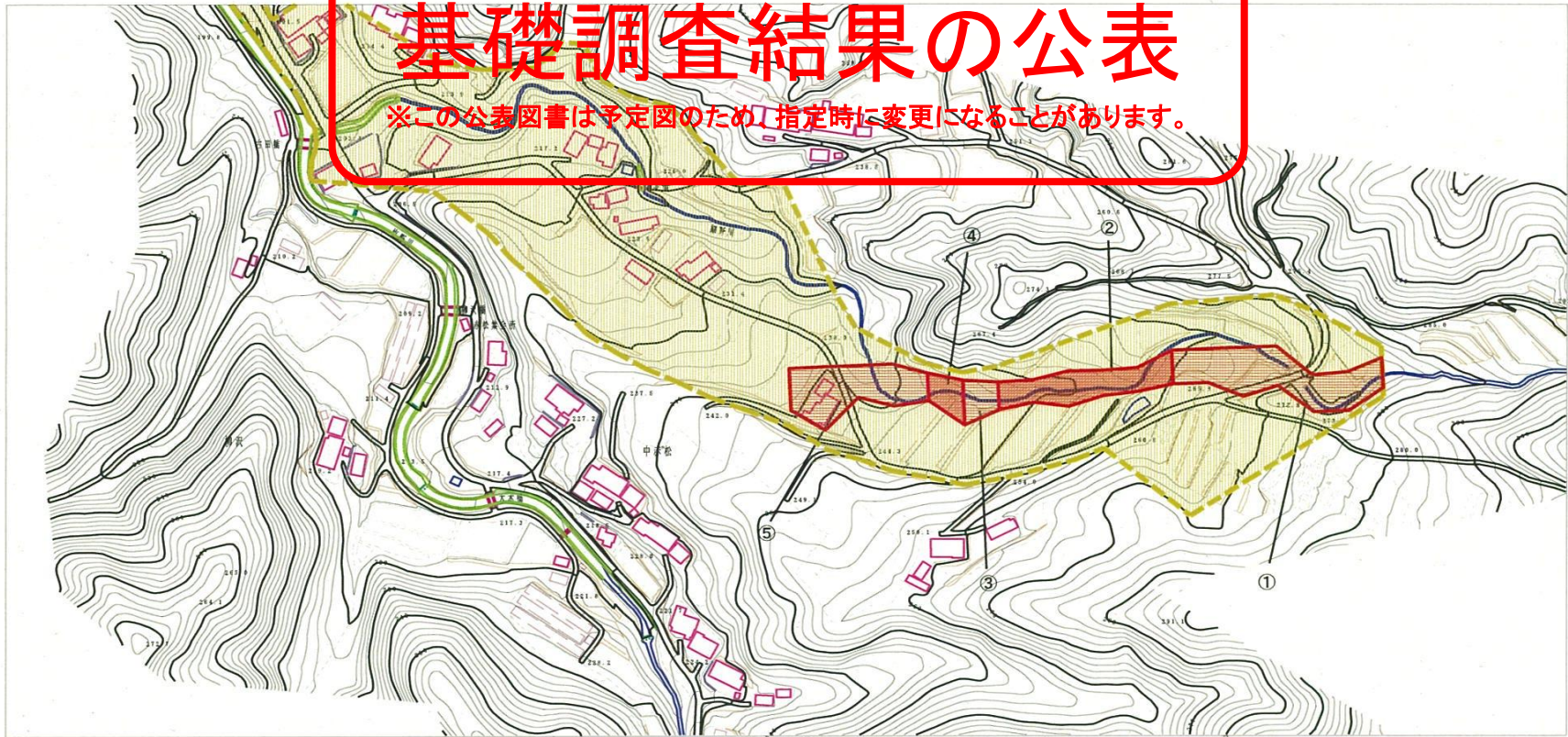
様式-1(土)
土砂災害警戒区域・土砂災害特別警戒区域 位置図

自然現象の種類	土石流
溪流番号	10304A0059
溪流名	中赤松沢二号
所在地	伊達市梁川町白根字中赤松、宇柳沢

この地図は、国土地理院長の承認を得て、同院発行の数値地図200000(地図画像)、数値地図25000(地図画像)を複製したものである。(承認番号 平22東複 第116号)

基礎調査結果の公表

※この公表図書は予定図のため、指定時に変更になることがあります。



横断測線の区間	力の大きさのうち最大のもの (KN/m ²)	土石流の高さ (m)
①	14.44	0.79
②	30.31	1.37
③	13.28	0.77
④	25.98	1.27
⑤	13.63	0.76

様式-2(土)

土砂災害警戒区域・土砂災害特別警戒区域図

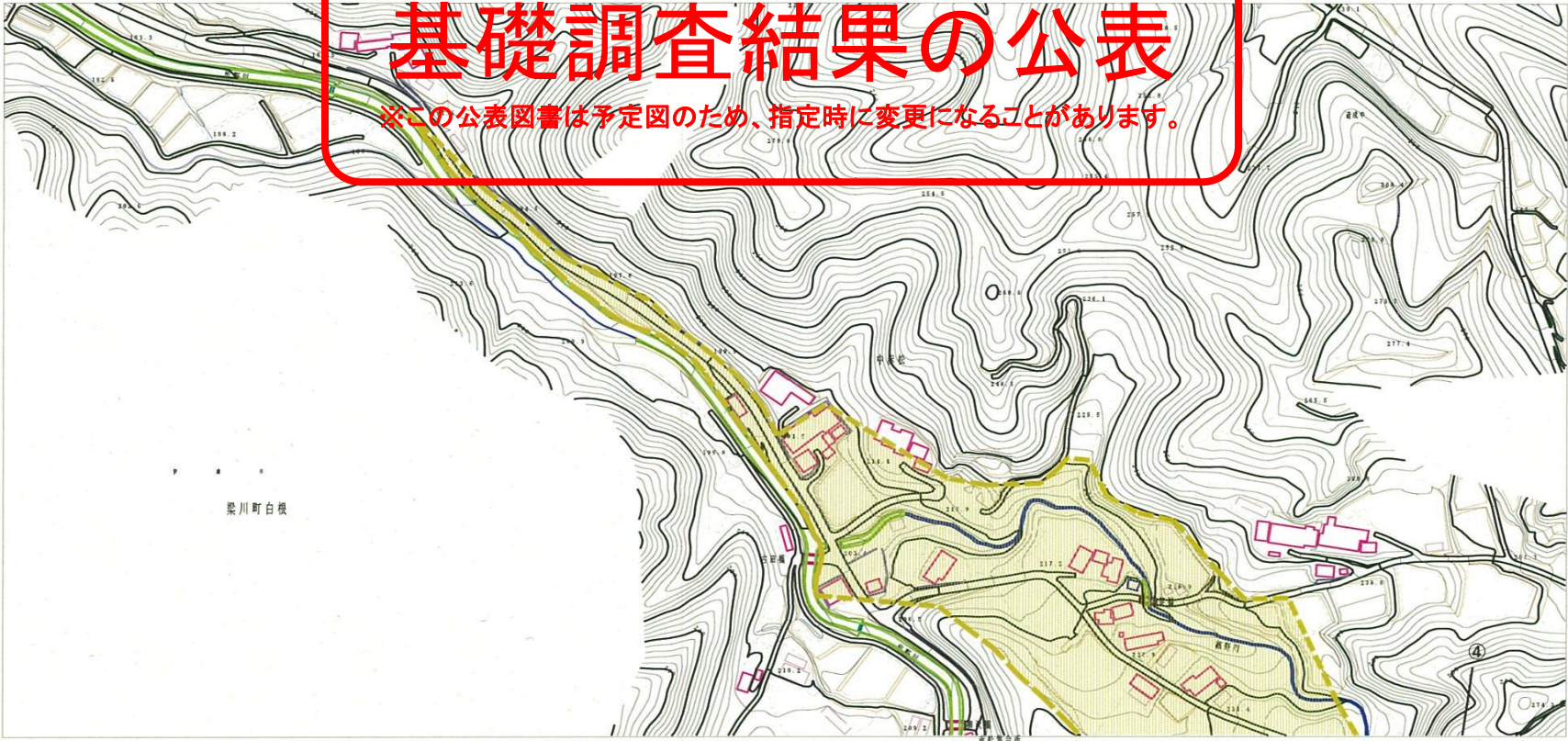
土砂災害警戒区域 (土砂災害防止法施行令第2条の基準に該当する区域)	
土砂災害特別警戒区域 (土砂災害防止法施行令第3条の基準に該当する区域)	
土砂災害警戒区域 (土砂災害防止法施行令第2条の基準に該当する区域)	
上記以外の区域	

縮尺
1:2,500

自然現象の種類	土石流	溪流番号	10304A0059
告示番号		溪流名	中赤松沢二号
告示年月日		所在地	伊達市梁川町白根字中赤松字柳沢

基礎調査結果の公表

※この公表図書は予定図のため、指定時に変更になることがあります。



0 1 ×100m

様式-2(土) 土砂災害警戒区域・土砂災害特別警戒区域 区域図	土砂災害警戒区域 (土砂災害防止法施行令第2条の基準に該当する区域)		N 縮尺 1:2,500	自然現象 の種類	土石流	溪流番号 10304A0059
	土砂災害特別警戒区域 (土砂災害防止法施行令第3条の基準に該当する区域)			告示番号		溪流名 中赤松沢二号
	土砂災害防止法施行令第3条の基準に該当する区域 上記以外の区域			告示年月日		所在地 伊達市梁川町白根字中赤松字柳沢