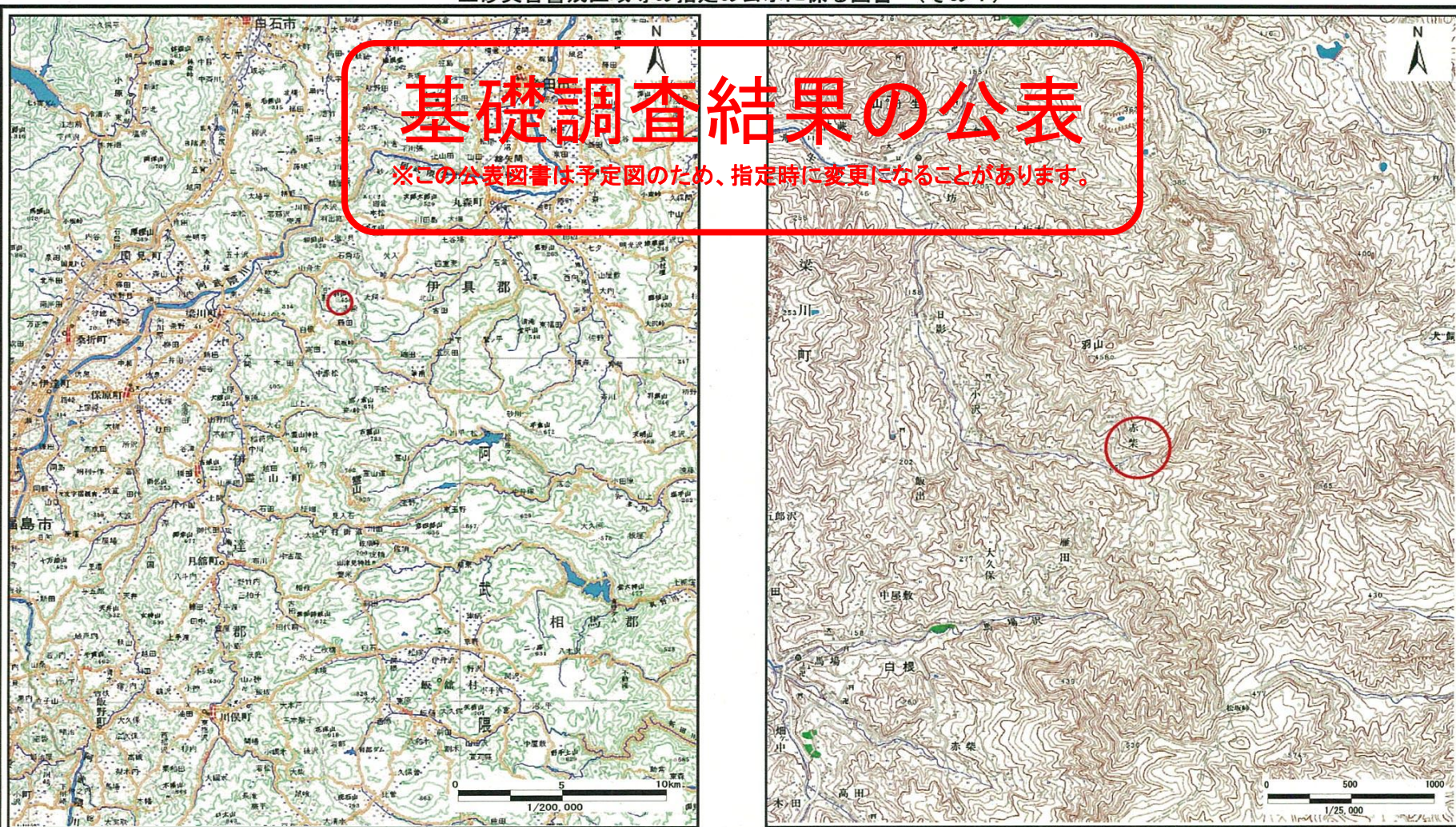


# 基礎調査結果の公表

※この公表図書は予定図のため、指定時に変更になることがあります。



(1/200,000)

(1/25,000)

様式-1 (土)  
土砂災害警戒区域・土砂災害特別警戒区域 位置図

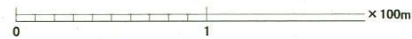
自然現象の種類	土石流
溪流番号	10304A0031-2
溪流名	山舟生川-2
所在地	伊達市梁川町山舟生字赤柴

この地図は、国土地理院長の承認を得て、同院発行の数値地図20000(地図画像)、数値地図25000(地図画像)を複製したものである。(承認番号 平22東複 第116号)



# 基礎調査結果の公表

※この公表図書は予定図のため、指定時に変更になることがあります。



横断測線の区間	力の大きさのうち最大のもの (KN/m <sup>2</sup> )	土石流の高さ (m)
①	22.22	0.45

様式-2(土)  
土砂災害警戒区域・土砂災害特別警戒区域  
区域図

土砂災害警戒区域  
(土砂災害防止法施行令第二條の基準に該当する区域)

土石等の高さ1mを超え、  
その崩壊力が50kN/m<sup>2</sup>を超える区域

土砂災害特別警戒区域  
(土砂災害防止法施行令第三條の基準に該当する区域)

土石等の高さ1mを超え、  
その崩壊力が50kN/m<sup>2</sup>を超えない区域

上記以外の区域

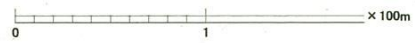
縮尺  
1:2,500

自然現象の種類	土石流	溪流番号	10304A0031-2
告示番号		溪流名	山舟生川-2
告示年月日		所在地	伊達市山舟生字赤柴



# 基礎調査結果の公表

※この公表図書は予定図のため、指定時に変更になることがあります。



様式-2(土) 土石災害警戒区域・土石災害特別警戒区域 区域図	土石災害警戒区域 (土石災害警戒区域第二号の基準に該当する区域)		N 縮尺 1:2,500	自然現象 の種類	土石流	溪流番号 10304A0031-2
	土石災害特別警戒区域 (土石災害警戒区域第三号の基準に該当する区域)			告示番号		溪流名 山舟生川-2
	土石災害警戒区域 (土石災害警戒区域第一号の基準に該当する区域)			告示年月日		所在地 伊達市梁川町山舟生字赤柴