

# 基礎調査結果の公表

※この公表図書は予定図のため、指定時に変更になることがあります。



(1/200,000)



(1/25,000)

様式-1 (土) 土砂災害警戒区域・土砂災害特別警戒区域 位置図	自然現象の種類	土石流
	溪流番号	10T00A0009
	溪流名	下高湯沢
	所在地	福島県福島市町庭坂字高湯

この地図は、国土地理院長の承認を得て、同院発行の数値地図20000(地図画像)及び数値地図25000(地図画像)を複製したものである。(承認番号 平24東複、第73号)

# 基礎調査結果の公表

※この公表図書は予定図のため、指定時に変更になることがあります。



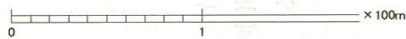
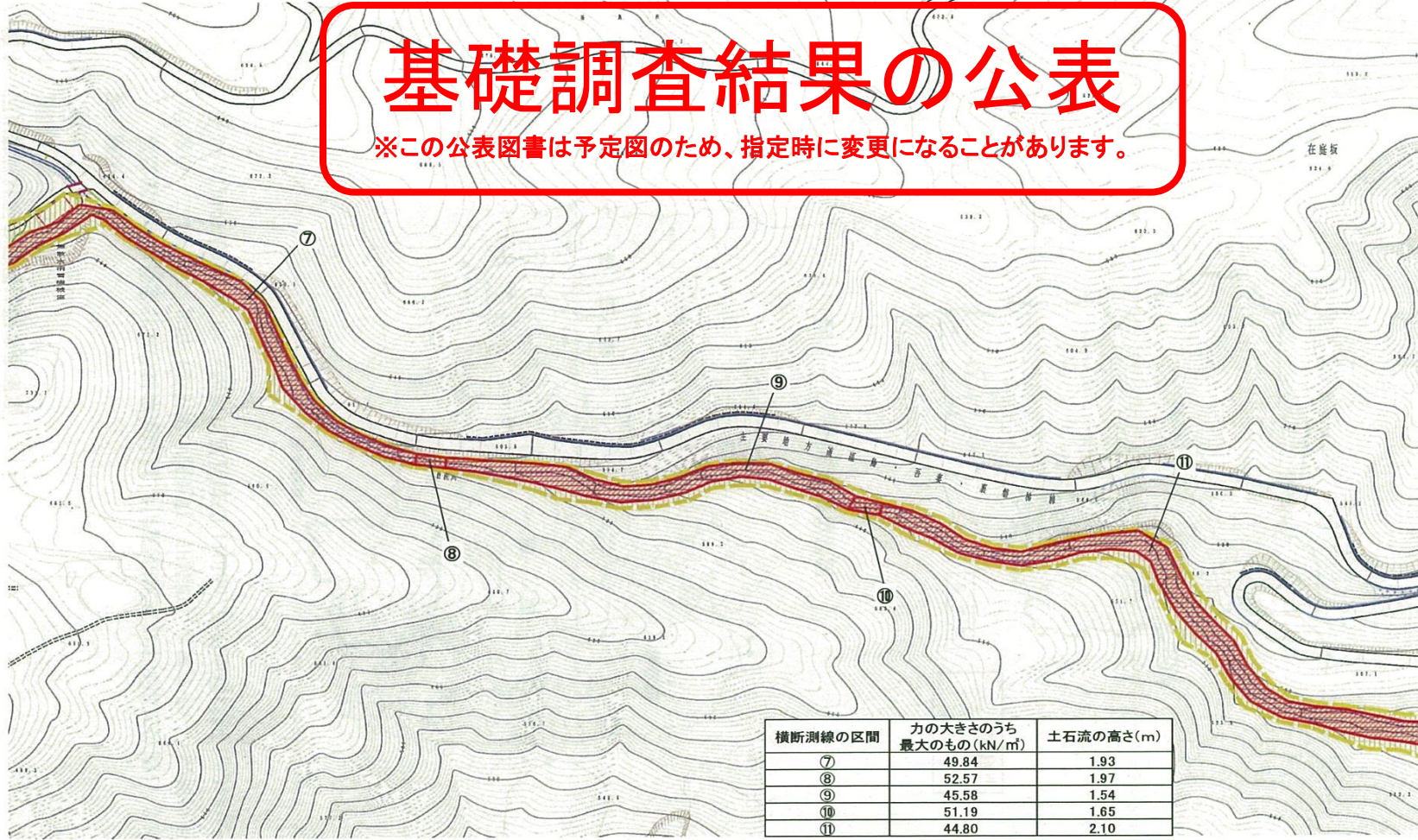
横断測線の区間	力の大きさのうち最大のもの(kN/m)	土石流の高さ(m)
①	46.70	1.58
②	18.22	0.79
③	44.96	1.64
④	57.38	2.00
⑤	47.84	1.71
⑥	11.02	0.81
⑦	49.84	1.93



様式-2(土) 土砂災害警戒区域・土砂災害特別警戒区域区域図	土砂災害警戒区域 (土砂災害防止法施行令第2条の基準に該当する区域)		N 縮尺 1:2,500	自然現象の種類 土石流	溪流番号 10T00A0009
	土砂災害特別警戒区域 (土砂災害防止法施行令第3条の基準に該当する区域)			告示番号 下高湯沢	告示年月日 所在地 福島県福島市町庭坂字高湯

# 基礎調査結果の公表

※この公表図書は予定図のため、指定時に変更になることがあります。




様式-2(土)

土砂災害警戒区域・土砂災害特別警戒区域図

土砂災害警戒区域  
(土砂災害防止法施行令第2条の基準に該当する区域)

土砂災害特別警戒区域  
(土砂災害防止法施行令第3条の基準に該当する区域)

上記以外の区域



N  
縮尺  
1:2,500

自然現象の種類  
告示番号  
告示年月日

土石流

溪流番号 10T00A0009

溪流名 下高湯沢

所在地 福島県福島市町庭坂字高湯

# 基礎調査結果の公表

※この公表図書は予定図のため、指定時に変更になることがあります。



横断測線の区間	力の大きさのうち最大のもの(kN/m <sup>2</sup> )	土石流の高さ(m)
⑪	44.80	2.10



様式-2(土)

土砂災害警戒区域・土砂災害特別警戒区域図

土砂災害警戒区域  
(土砂災害防止法施行令第2条の基準に該当する区域)

土砂災害特別警戒区域  
(土砂災害防止法施行令第3条の基準に該当する区域)

土砂災害特別警戒区域  
(土砂災害防止法施行令第3条の基準に該当する区域)

上記以外の区域



N  
縮尺  
1:2,500

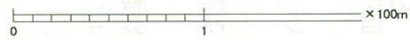
自然現象の種類	土石流	溪流番号	10T00A0009
告示番号		溪流名	下高湯沢
告示年月日		所在地	福島県福島市町庭坂字高湯

# 基礎調査結果の公表

※この公表図書は予定図のため、指定時に変更になることがあります。



横断測線の区間	力の大きさのうち最大のもの (kN/m <sup>2</sup> )	土石流の高さ(m)
⑪	44.80	2.10
⑫	13.56	0.73
⑬	31.05	1.52




様式-2(土)

土砂災害警戒区域・土砂災害特別警戒区域区域図

土砂災害警戒区域  
(土砂災害防止法施行令第2条の基準に該当する区域)

土砂災害特別警戒区域  
(土砂災害防止法施行令第3条の基準に該当する区域)

上記以外の区域



N  
縮尺  
1:2,500

自然現象の種類  
告示番号  
告示年月日

自然現象の種類	土石流	溪流番号	10T00A0009
告示番号		溪流名	下高湯沢
告示年月日		所在地	福島県福島市町庭坂字高湯