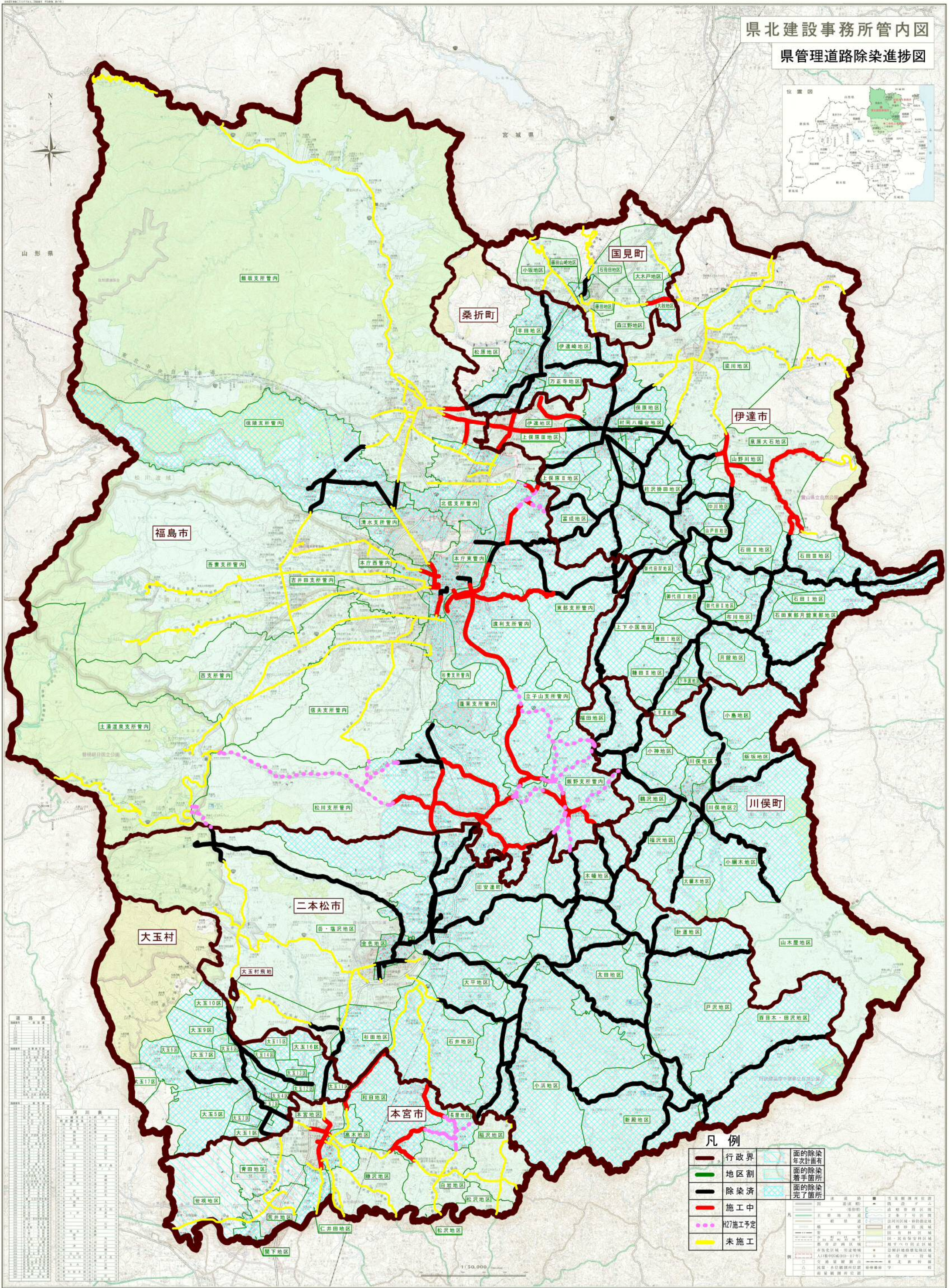


# 県北建設事務所管内図

## 県管理道路除染進捗図



凡例

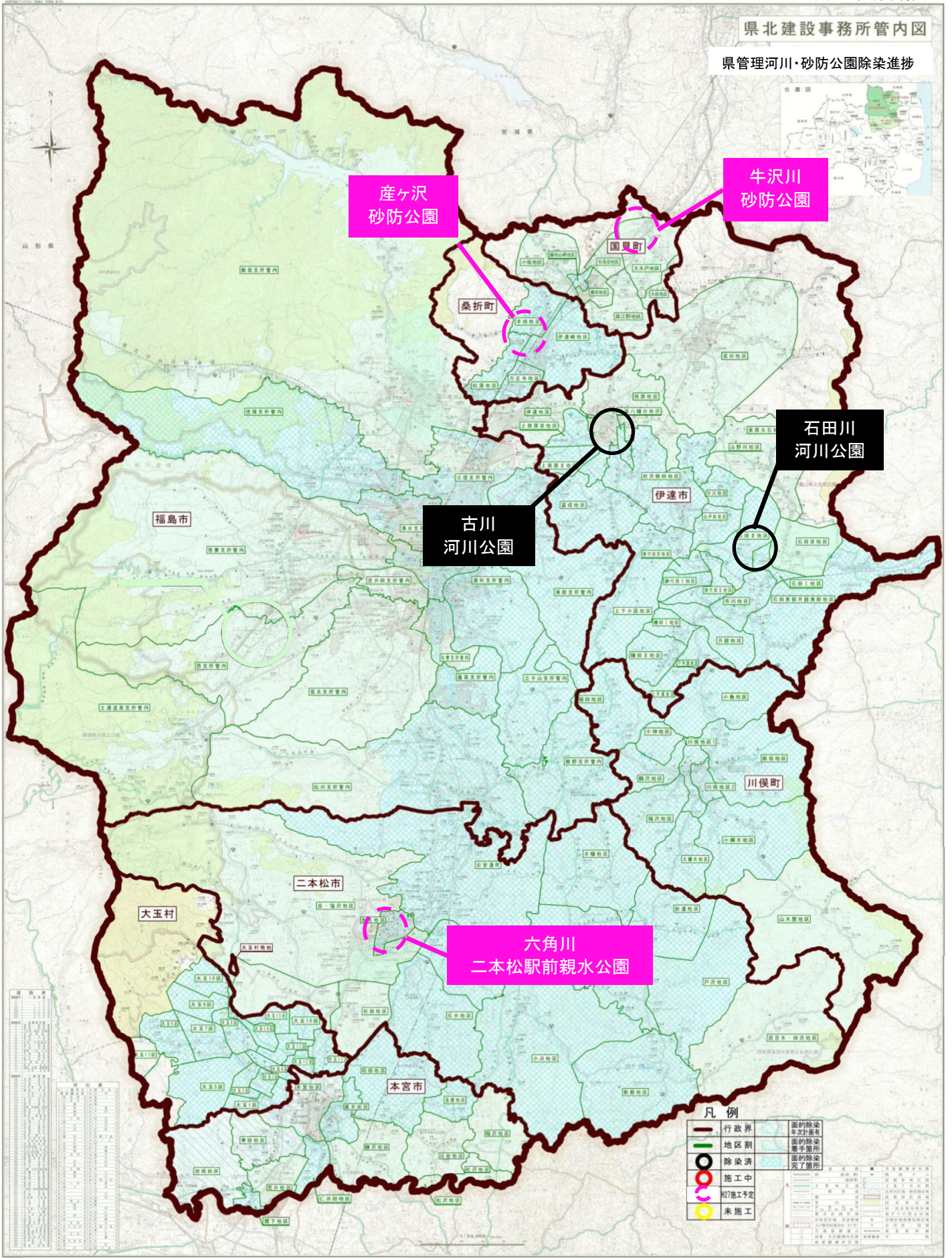
	行政界		面の除染 车次計画有
	地区割		面の除染 着手箇所
	除染済		面の除染 完了箇所
	施工中		
	未施工		
	H27施工予定		

道路表

路線名	区間	区別	種別	延長	除染済	施工中	未施工
国道	11号	11-1	1	1.2	1.2	0	0
	11号	11-2	1	1.5	1.5	0	0
	11号	11-3	1	1.8	1.8	0	0
	11号	11-4	1	2.1	2.1	0	0
	11号	11-5	1	2.4	2.4	0	0
	11号	11-6	1	2.7	2.7	0	0
	11号	11-7	1	3.0	3.0	0	0
	11号	11-8	1	3.3	3.3	0	0
	11号	11-9	1	3.6	3.6	0	0
	11号	11-10	1	3.9	3.9	0	0
県道	1号	1-1	1	1.5	1.5	0	0
	1号	1-2	1	1.8	1.8	0	0
	1号	1-3	1	2.1	2.1	0	0
	1号	1-4	1	2.4	2.4	0	0
	1号	1-5	1	2.7	2.7	0	0
	1号	1-6	1	3.0	3.0	0	0
	1号	1-7	1	3.3	3.3	0	0
	1号	1-8	1	3.6	3.6	0	0
	1号	1-9	1	3.9	3.9	0	0
	1号	1-10	1	4.2	4.2	0	0

県北建設事務所管内図

県管理河川・砂防公園除染進捗



産ヶ沢  
砂防公園

牛沢川  
砂防公園

古川  
河川公園

石田川  
河川公園

六角川  
二本松駅前親水公園

凡例

	行政界		面の除染 年次計画有
	地区割		面の除染 着手箇所
	除染済		面の除染 完了箇所
	施工中		
	27施工予定		
	未施工		

県北建設事務所管内図

県管理公園・下水道除染進捗

県北浄化センター

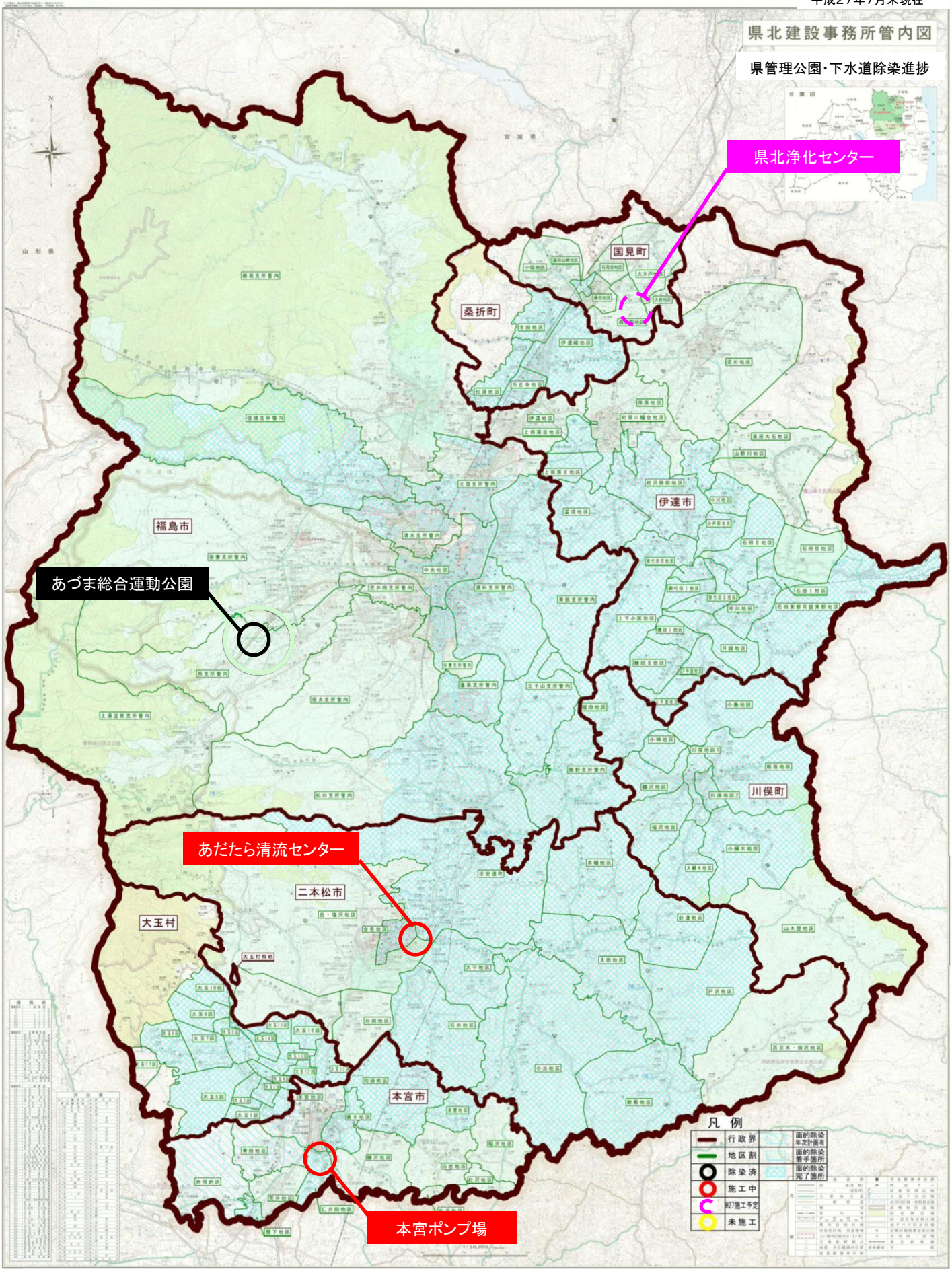
あづま総合運動公園

あだたら清流センター

本宮ポンプ場

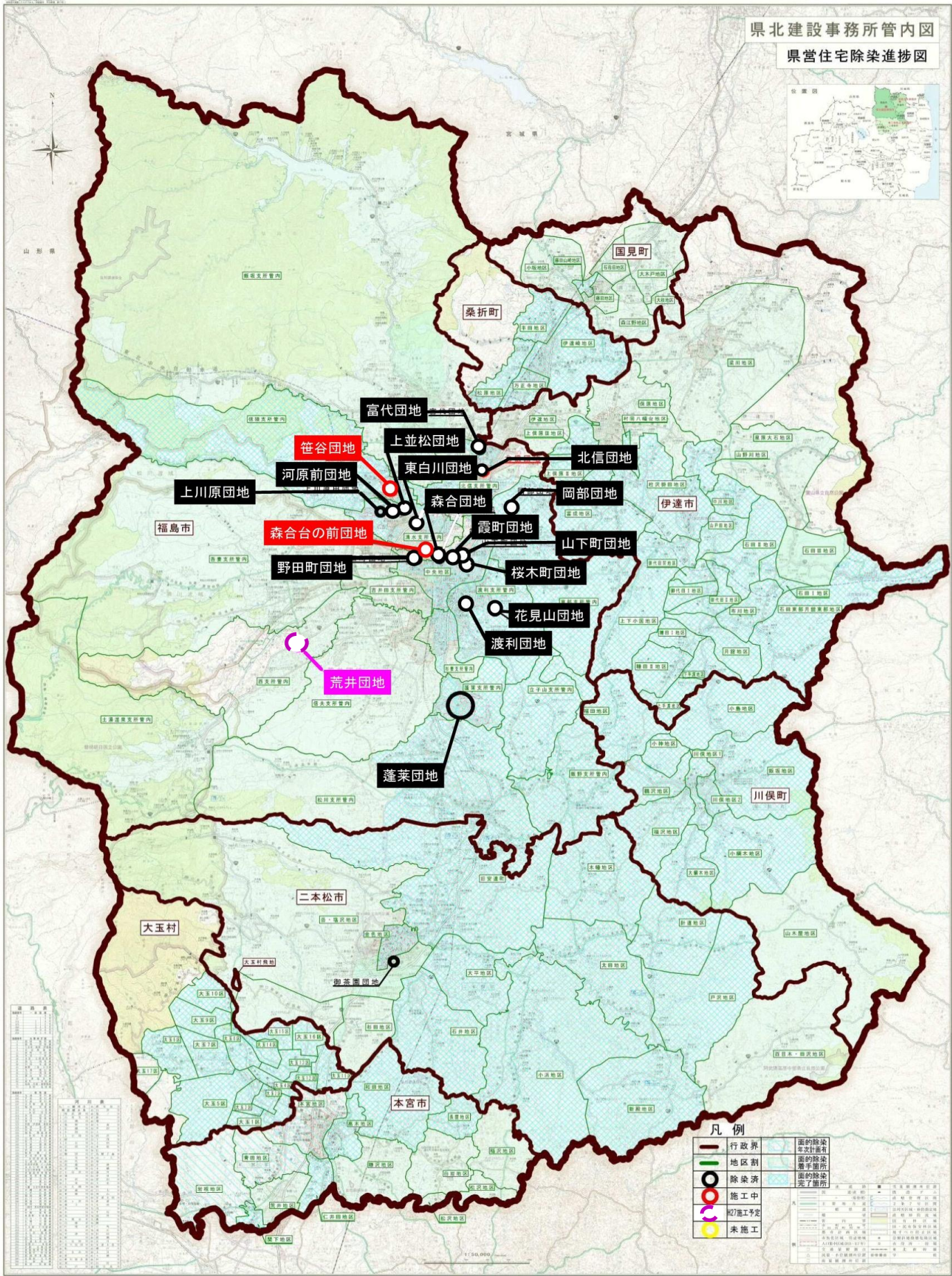
凡例

-  行政界
-  地区割
-  除染済
-  施工中
-  既施工予定
-  未施工
-  面的除染  
年次計画有
-  面的除染  
着手箇所
-  面的除染  
完了箇所



県北建設事務所管内図

県営住宅除染進捗図



凡例

- 行政界
- 地区割
- 除染済
- 施工中
- 未施工
- 面の除染年次計画有
- 面の除染年次計画無
- 面の除染完了

区分	色	説明
除染完了	赤	除染完了
施工中	青	施工中
未施工	黄	未施工
除染済	黒	除染済
施工中	白	施工中
未施工	黄	未施工